



GOBIERNO
DE SONORA

BOLETÍN OFICIAL

ÓRGANO DE DIFUSIÓN DEL GOBIERNO DEL ESTADO DE SONORA
SECRETARÍA DE GOBIERNO - BOLETÍN OFICIAL Y ARCHIVO DEL ESTADO

Hermosillo, Sonora

Tomo CCXII

Número 50 Secc. XII

Jueves 21 de Diciembre de 2023

CONTENIDO

ESTATAL · PODER EJECUTIVO-PODER LEGISLATIVO · Planos y Tablas de Valores Unitarios de Suelo y Construcción de los H. Ayuntamientos de Huatabampo y Nacori Chico.

DIRECTORIO

GOBERNADOR CONSTITUCIONAL DEL ESTADO DE SONORA
DR. FRANCISCO ALFONSO DURAZO MONTAÑO

SECRETARIO DE GOBIERNO
LIC. ADOLFO SALAZAR RAZO

SUBSECRETARIO DE SERVICIOS DE GOBIERNO
ING. JOSÉ MARTÍN VELEZ DE LA ROCHA

DIRECTOR GENERAL DE BOLETÍN OFICIAL Y ARCHIVO DEL ESTADO
DR. JUAN CARLOS HOLGUÍN BALDERRAMA

PLANOS Y TABLAS DE VALORES CATASTRALES

EJERCICIO FISCAL 2024



VALORES UNITARIOS DE CONSTRUCCIÓN TIPO MODERNO						
C	R	C	E	M	S	L
Elementos característicos: Estructura Muros	(Plástico)	(Cemento)	(Económico)	(Piedra)	(Papelero)	(Lujoso)
Ladrillo de barro o canchero, madera o cemento	Ladrillo o block con refuerzos alados de concreto armado	Ladrillo o block con refuerzos alados de concreto armado	Ladrillo o block con refuerzos de concreto armado	Ladrillo con refuerzos corridos de concreto armado	Ladrillo, piedra con refuerzos corridos de concreto armado	Ladrillo Regular o acabado con refuerzos corridos de concreto
Madera, lámina galvanizada o asbesto	Vigas de madera o fierro, lámina de cartón, asbesto o galvanizada, leste de barro o concreto	Vigas de madera o fierro, lámina de cartón, asbesto o galvanizada, leste de barro o concreto	Viguetas y bóveda, leste de concreto armado	Leche de concreto armado	Leche de concreto armado	Leche de concreto armado, grandes claros
Complementos: Azulejos	Cartón estético o tela	Trellado, metalizado y mezcla de cal, arena, impermeabilizado	Trellado, metalizado y mezcla de cal, arena, impermeabilizado	Trellado, metalizado y mezcla de cal, arena, impermeabilizado, agua	Trellado, metalizado y mezcla de cal, arena, impermeabilizado, agua	Enchufado, plataba con mezcla e impermeabilizado
Pisos	No hay	Mezcla de cal mal terminada	Mezcla de cal o yeso	Mezcla de cal o yeso	Mezcla de cal o yeso	Mezcla o yeso bien terminados
Lambrires	Ladrillo o cemento	Cemento pulido	Cemento pulido o mosaico	Mosaico, cerámico, vitril	Madera, marmol	Madera, marmol, terrazo o similar
Ventilería	Cemento pulido	Mosaico o cemento pulido	Azulejo de tipo económico	Azulejo blanco o de color	Azulejo de color, decorado, marmol o madera	Azulejo de color, marmol o similares
Puertas	Madera, acabado núbico	Madera o fierro, perfiles metálicos	Madera o fierro en perfiles sencillos, aluminio natural	Madera bien terminada o fierro en perfiles tubulares, otros metales, aluminio natural	Madera bien terminada, aluminio decorado o similar	Aluminio anodizado o similar
Instalaciones: Sanitaria	Madera, acabado núbico	Carpiño de madera o fierro	Madera o fierro de tipo económico	Madera o fierro bien terminados	Madera bien terminada, aluminio anodizado o similar	Madera bien terminada, aluminio anodizado o similar
Eléctrica	Fosa séptica, fogadero de cemento	Muebles blancos, fogadero de lámina o fierro	Muebles blancos, fogadero de lámina decorada o similar	Muebles blancos, de color, fogadero de lámina decorada o similar	Muebles de color, cocina integral	Muebles de color, cocina integral
Diversos	Vidrio melina	Oculto o visible con placa de tipo económico	Instalación, ocultar, placas de medicina calidad	Ocultar con placas de plástico	Ocultar con placas metálicas o similares	Ocultar con placas metálicas o similares
Acabados: Exteriores	Muros apalmeados o pintura corriente	Pintura de tipo económico	Pintura de mediana calidad o similar	Ductos de aire	Ductos de aire, sellados	Ductos de aire, sellados
Interiores	Muros apalmeados o pintura corriente	Pintura de tipo económico	Pintura de mediana calidad o similar	Pintura de buena calidad, algunos recubrimientos de plástico, fierro o similar	Pintura de buena calidad, algunos recubrimientos de plástico, fierro o similar	Recubrimientos de piedra, cemento, marmol o similares
Estados de conservación	Buena Regular Malo	Buena Regular Malo	Buena Regular Malo	Buena Regular Malo	Buena Regular Malo	Buena Regular Malo
Valores por M2 en pesos	2,607.28 2,215.35 1,433.39	3,621.22 3,077.62 1,981.67	5,463.15 4,683.17 2,659.21	7,994.08 6,225.50 4,259.27	8,215.60 6,451.08 5,529.47	10,864.28 8,073.08 5,950.67
Nota: Las descripciones con elementos característicos de estructura que no se ajustan a los elementos característicos que se describen en esta tabla se clasifican dentro del tipo, calidad y estado de conservación a que correspondan su valor por M2						
<p>VALORES UNITARIOS DE CONSTRUCCIÓN MODERNA</p> <p>MUNICIPIO: HUATABAMPO</p> <p>ESTADO DE SONORA</p> <p>ANO 2024</p>						
<p>DECRETO N° 114</p> <p>H. CONGRESO DEL ESTADO</p> <p>FECHA: 10 de Oct 2024</p>			<p>DIP. SECRETARIO</p>			
<p>DECRETO N° 58</p> <p>H. CONGRESO DEL ESTADO</p> <p>FECHA: 10 de Oct 2024</p>			<p>DIP. SECRETARIO</p>			
<p>SINDICO</p>			<p>DIP. SECRETARIO</p>			

TABLA DE VALORES UNITARIOS DE CONSTRUCCIÓN																			
		Antiguo						Industrial											
Calidad de	E	M (Medio)		S (Superior)		C (Comerte)		E (Económico)		M (Medio)		S (Superior)							
Elementos característicos:																			
Estructura;	Adobe, piedra, ó mixto	Adobe, piedra, ladrillo ó mixto		Adobe, piedra, ladrillo ó mixto		Adobe, ladrillo, mixto ó sin ellos		Ladrillo ó block		Ladrillo ó block con refuerzos de concreto armado		Ladrillo ó block con refuerzos conicos de concreto armado							
Muros						Ladrillo, madera ó fierro		Concreto armado ó fierro		Concreto armado ó fierro		Concreto armado ó fierro							
Columnas						Ladrillo, madera ó fierro		Concreto armado ó fierro		Concreto armado ó fierro		Concreto armado ó fierro							
Techos y Entrepisos	Vigas de madera y enlosado	Vigas de madera, enlucado ó enlosado		Enlucado sobre vigas de fierro ó sobre viguilla de madera abundante		Vigas ó largueros de madera		Estructura de madera ó fierro en claros pequeños		Estructura de madera ó fierro en claros medianos ó grandes		Estructura metálica en grandes claros							
Complementos;																			
Azoteas	Aplanado con mezcla, teja	Terrado y aplanado con mezcla ó tejas		Aplanado con mezcla ó teja		Lámina galvanizada, asbesto ó teja		Lámina galvanizada ó asbesto		Lámina galvanizada ó asbesto		Lámina galvanizada, asbesto estructural							
Aplanados	De mezcla ó yeso, mal terminados	De mezcla ó yeso		De mezcla ó yeso con motivos decorativos				Mezcla mal terminada ó sin esbaser		Mezcla ó yeso		Mezcla ó yeso							
Pisos	De cemento pulido ó de ladrillo	Cemento, mosaico económico ó esmalte		De mosaico de buena calidad, piedra labrada ó losas de concreto		Ladrillo ó cemento		Cemento		Cemento pulido ó mosaico		Mosaico de buena calidad, loseta esfáltica, pisos de cemento con acabado especial ó similares							
Lambrinas	De cemento	De cemento ó mosaico		De mosaico de buena calidad, piedra labrada ó losas de concreto						Cemento pulido ó mosaico		Azulejo ó mosaico							
Ventanería	De madera de tipo económico, algunas de ellas con rejas de fierro sencilo	De madera de mediana calidad, algunas con rejas de fierro		De madera de buena calidad con rejas decorativas de fierro forjado				Madera ó fierro, perfiles sencillos		Fierro en perfiles sencillos									
Puertas	De madera de tipo económico, entablados ó similar	De madera de tipo medio, entablados ó similar		De madera de buena calidad, entablados ó similar				Sencillos de madera ó fierro		Madera ó fierro de tipo económico		Madera, fierro ó aluminio							
Instalaciones; Sanitaria	Muebles de baño económicos, fraguero de material pulido ó cemento ó similar	Muebles de baño de mediana calidad, fraguero de granito ó similar		Muebles de baño de buena calidad, fraguero porcelánico ó de material forjado de esmalte ó similar		No hay ó mínima		Muebles de tipo económico		Muebles de tipo económico		Muebles de buena calidad							
Eléctrica	Visible con placas de tipo económico	Oculta ó visible con placas de mediana calidad		Oculta ó visible con placas de buena calidad		Visible, mínima		Visible con placas de tipo económico		Visible con placas de tipo económico		Oculta con iluminación profusa							
Diversos												Ductos de aire							
Acabados; Exteriores	Pintura a la cal de tipo económico	Pintura de mediana calidad, recubrimiento de piedra ó similar		Piedras labradas, trabajos ornamentales, pastas ó pintura de buena calidad		Muros aparentes ó pintura corriente		Pintura de tipo económico, sin pintar		Pintura de mediana calidad ó muros aparentes		Pintura de buena calidad, muros aparentes, algunos recubrimientos							
Interiores	Pintura a la cal de tipo económico	Pintura de mediana calidad		Pintura de buena calidad, fesos plafones		Muros aparentes ó pintura corriente		Pintura de tipo económico		Pintura de mediana calidad, algunos plafones		Pintura de buena calidad, plafones de yeso de materiales prefabricados							
Estados de conservación	Buena Regular Malo	Buena Regular Malo	Buena Regular Malo	Buena Regular Malo	Buena Regular Malo	Buena Regular Malo	Buena Regular Malo	Buena Regular Malo	Buena Regular Malo	Buena Regular Malo	Buena Regular Malo	Buena Regular Malo							
Valores por M² en pesos	1,704.11 1,583.35 1,030.98	3,057.40 2,507.29 1,587.09	4,299.29 3,521.22 2,343.14	852.04 724.25 468.61	1,789.31 1,520.92 984.11	3,749.03 3,186.67 2,061.97	5,452.15 4,635.17 2,996.21												

Nota: Los precios que no se ajustan a los elementos característicos que se describen en esta tabla se clasifican dentro del tipo, calidad y estado de conservación a que corresponde su valor por M².

H. AYUNTAMIENTO
ACTA DE CABILDO NO. 55, FECHA: 18/07/2023

MUNICIPIO DE HUATABAMPO
PRESIDENTE: [Firma] SÍNDICO: [Firma] SECRETARIO: [Firma]

H. CONGRESO DEL ESTADO
DECRETO No. 14, FECHA: 10/06/2023


CONGRESO DEL ESTADO DE SONORA
DIP. PRESIDENTE: [Firma] DIP. SECRETARIO: [Firma]

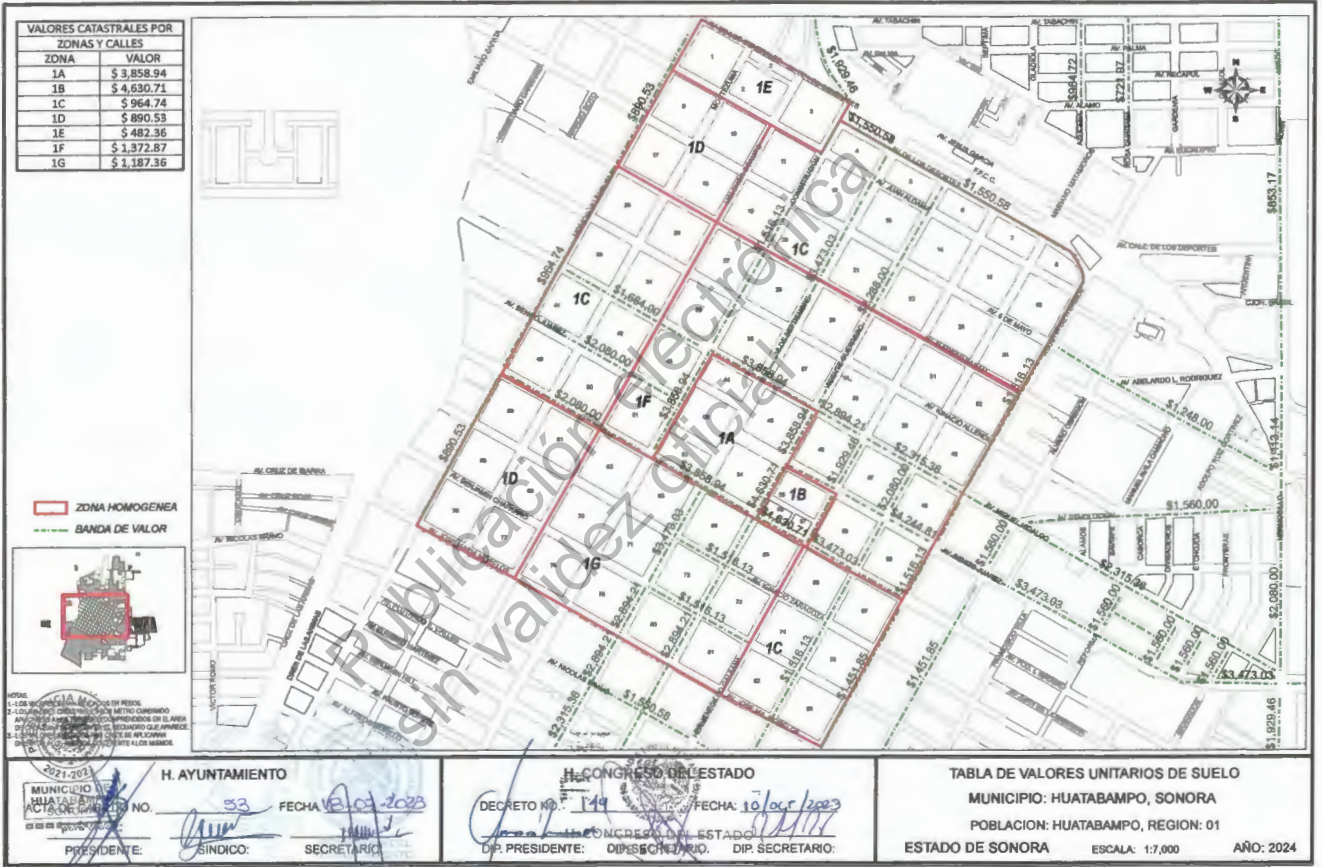
TABLA DE VALORES UNITARIOS DE CONSTRUCCIÓN

MUNICIPIO: HUATABAMPO

ESTADO DE SONORA

AÑO 2024

TABLA DE VALORES UNITARIOS POR HECTAREA PARA PREDIOS RURALES							
CLASIFICACIÓN	CATEGORÍA	CLASE	CLAVE	CONCEPTO	VALOR CATASTRAL 2024		
TERRENOS ABIERTOS AL CULTIVO:							
Riego por gravedad	1ra.	1ra.	1/1	Derecho de riego con derecho a agua de presa regularmente	165,998.58		
	2da	1ra.	1/2	Con derecho a agua de presa o río irregularmente aun dentro de distritos	63,198.80		
Riego por bombeo	1ra.	2da	1/3	Con riego mecánico con paso de poca profundidad (100 pies max.)	51,998.75		
	2da	2da	1/4	Con riego mecánico con paso profundo (mas de 100 pies)	41,899.00		
Temporal	Única	Única	1/5	Depende para su irrigación de la eventualidad de precipitaciones	1,455.00		
TERRENOS DE AGOSTADERO							
Agostadero	1ra.	Agostadero.	3/1	Praderas naturales	15,699.63		
	2da.	Agostadero.	3/2	Que hayan mejorados para pastoreo en base a Monjes	6,239.86		
	3ra.	Agostadero.	3/3	Zonas semiáridas de bajo rendimiento como terreno de agostadero	2,600.00		
TERRENOS ACUICOLAS							
Acuicolas	1ra.	Extensivo	4/1	Estanques con recirculación de agua pasado por filtros. Agua de presa con agua de mar	62,398.48		
	2da.	Semintensivo	4/2	Estanques de tierra con canal de llenado y canal de desagüe, circulación de agua, agua controlada	51,403.81		
	3ra.	Intensivo o Hipertensivo	4/3	Terreno con topografía irregular localizado en un estero o bahía muy pequeña	27,695.75		
TERRENOS PARA GRANJA AVICOLA O PORCINA (NUEVA)							
Avícola o Porcina	1ra.	1ra.	7/1	Terreno cercano al centro de población, acceso mínimo con pavimento y cambio de terreno (dentro de los 3km después del casco urbano)	120,050.00		
	2da.	2da.	7/2	Terreno cercano retirado del centro de población, acceso mínimo con pavimento y cambio de terreno (después de los 3km del casco urbano)	100,000.00		
TERRENOS CON VOCACION URBANA							
Terrenos con vocación urbana	1ra.	1ra.	5/1	Terreno colindante al casco urbano y a una distancia no mayor de 1km region noroeste	525,260.98		
	2da.	2da.	5/2	Terreno colindante al casco urbano y a una distancia no mayor de 1km region noroeste	393,946.72		
	3ra.	3ra.	5/3	Terreno colindante al casco urbano y a una distancia no mayor de 1km region suroeste	393,945.72		
	4ta	4ta	5/4	Terreno colindante al casco urbano y a una distancia no mayor de 1km region suroeste	196,872.87		
TERRENOS RUSTICOS COLINDANTES CON PLAYAS Y/O CON POTENCIAL TURISTICOS							
TERRENOS RUSTICOS COLINDANTES CON PLAYAS Y/O CON POTENCIAL TURISTICOS	1ra.	1ra.	6/1	Zona Playa limpia terrenos rusticos con potencial turístico y/o colindan con playas, serán considerados después de la zona federal máxima terrestre los primeros 50 mts. De acuerdo a las características que cumplen con las condiciones actuales del predio	787,891.46		
	2da.	2da.	6/2	Zona Playa limpia terrenos rusticos con potencial turístico, serán considerados después de la zona federal máxima terrestre los segundos 50 mts. De acuerdo a las características que cumplen con las condiciones actuales del predio	459,602.18		
	3ra.	3ra.	6/3	Zona Fuerte Mayo Playa limpia terrenos rusticos con potencial turístico, serán considerados después de la zona federal máxima terrestre los primeros 50 mts. De acuerdo a las características que cumplen con las condiciones actuales del predio	415,678.85		
	4ta.	4ta.	6/4	Zona Fuerte Mayo Playa limpia terrenos rusticos con potencial turístico, serán considerados después de la zona federal máxima terrestre los segundos 50 mts. De acuerdo a las características que cumplen con las condiciones actuales del predio	321,606.99		
 <p>MUNICIPIO DE HUATABAMPO ESTADO DE SONORA</p>		<p>H. AYUNTAMIENTO FECHA: 18-07-2023</p>		<p>H. CONGRESO DEL ESTADO DECRETO No. 14 FECHA: 10/05/2023</p>		<p>VALORES UNITARIOS DE TERRENO POR Ha MUNICIPIO: HUATABAMPO ESTADO DE SONORA AÑO 2024</p>	
<p>PRESIDENTE</p>		<p>BINDICO</p>		<p>SECRETARIO</p>		<p>DIP. PRESIDENTE DIP. SECRETARIO DIP. SECRETARIO</p>	

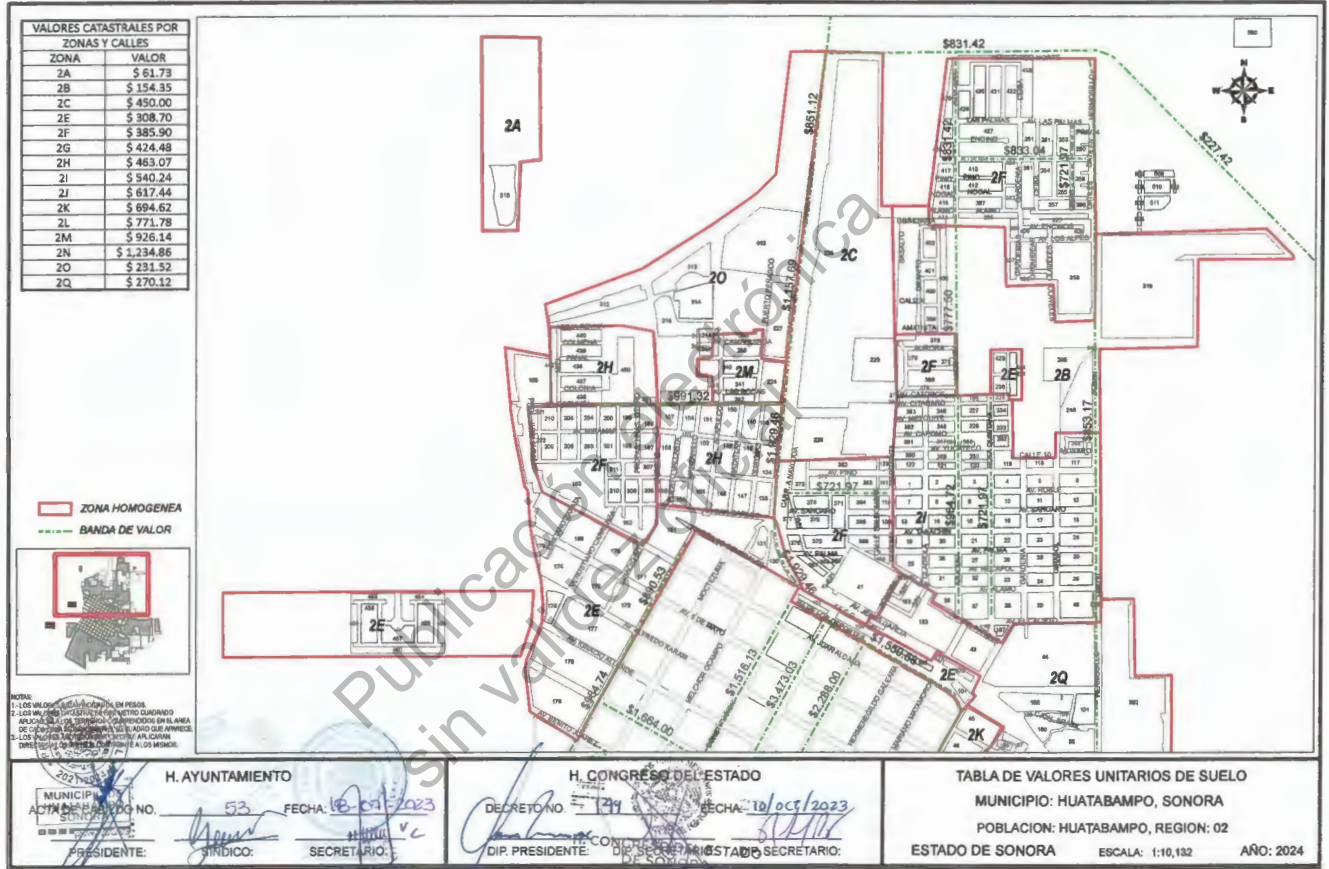


NOTA:
 1.- LOS VALORES UNITARIOS DE BIENES
 2.- CALIFICACIONES CATASTRALES CON METRO CUADRADO
 ANEXO DE AREA RECONSTRUIDA IMPRIMIDOS EN EL AREA
 3.- EL VALOR UNITARIO DE BIENES SE ESTABLECE DE ACUERDO A
 4.- EL VALOR UNITARIO DE BIENES SE ESTABLECE DE ACUERDO A
 5.- EL VALOR UNITARIO DE BIENES SE ESTABLECE DE ACUERDO A

2021-2023
H. AYUNTAMIENTO
 MUNICIPIO HUATABAMPO, SONORA
 No. 53
 FECHA: 12 de octubre de 2023
 PRESIDENTE: [Firma]
 SINDICO: [Firma]
 SECRETARIO: [Firma]

H. CONGRESO DEL ESTADO
 DECRETO No. 149
 FECHA: 10 de octubre de 2023
 DIP. PRESIDENTE: [Firma]
 DIP. SECRETARIO: [Firma]

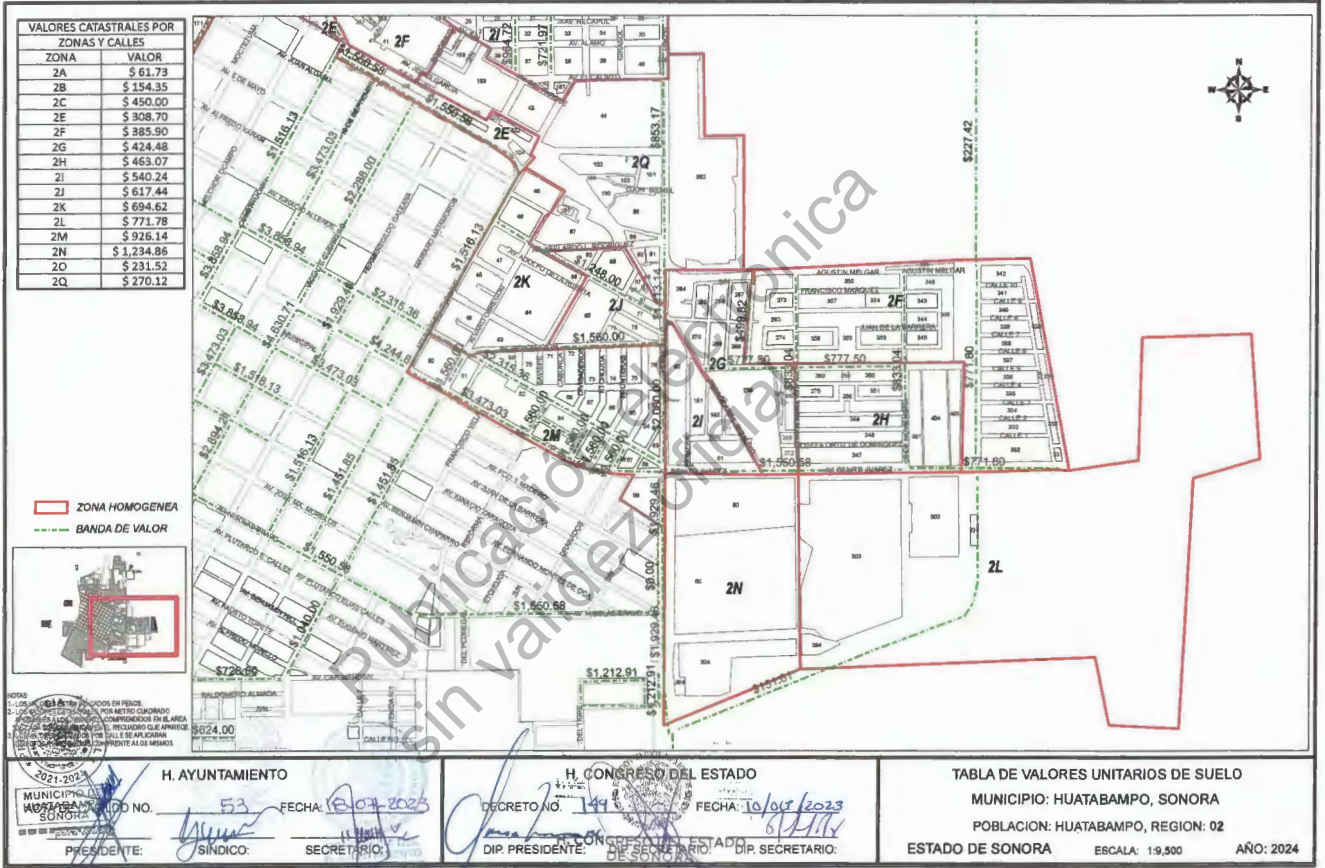
TABLA DE VALORES UNITARIOS DE SUELO
 MUNICIPIO: HUATABAMPO, SONORA
 POBLACION: HUATABAMPO, REGION: 01
 ESTADO DE SONORA
 ESCALA: 1:7,000
 AÑO: 2024



H. AYUNTAMIENTO
 MUNICIPIO DE HUATABAMPO, SONORA
 A.D.T. DE REGISTRO NO. 53
 PRESIDENTE: [Firma] SINDICO: [Firma] SECRETARIO: [Firma]
 FECHA: 16-07-2023

H. CONGRESO DEL ESTADO
 DECRETOS NO. 24
 DIP. PRESIDENTE: [Firma] SECRETARIO: [Firma]
 FECHA: 18/05/2023

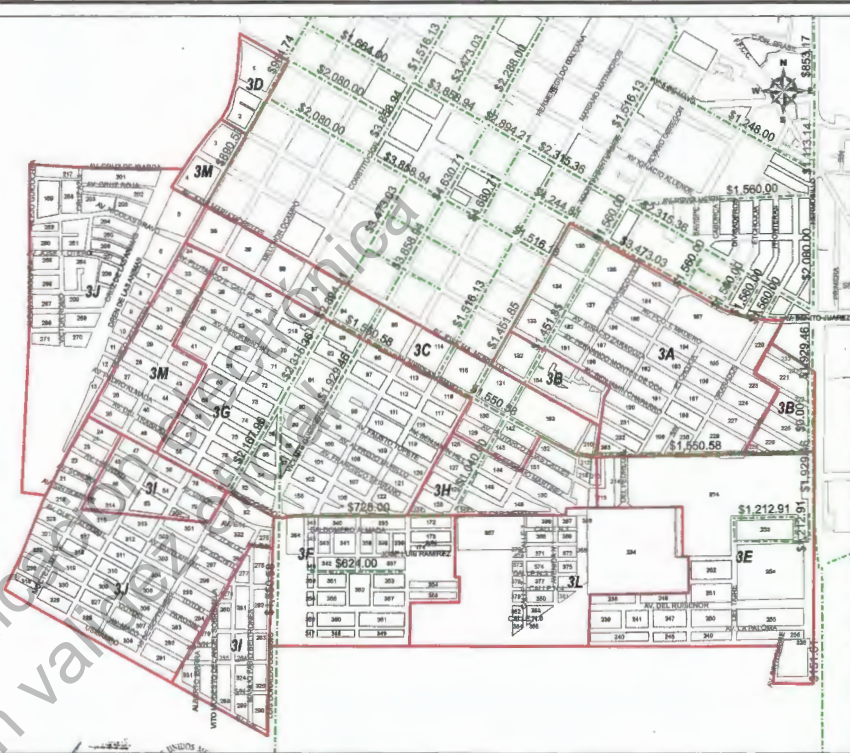
TABLA DE VALORES UNITARIOS DE SUELO
 MUNICIPIO: HUATABAMPO, SONORA
 POBLACION: HUATABAMPO, REGION: 02
 ESTADO DE SONORA
 ESCALA: 1:10,132 AÑO: 2024



VALORES CATASTRALES POR ZONAS Y CALLES	
ZONA	VALOR
3A	\$ 1,336.35
3B	\$ 1,224.57
3C	\$ 816.38
3D	\$ 593.62
3E	\$ 890.52
3F	\$ 424.47
3G	\$ 667.89
3H	\$ 347.28
3I	\$ 328.70
3J	\$ 231.51
3K	\$ 92.62
3L	\$ 144.03
3M	\$ 385.88



NOTAS:
 1.- LOS VALORES CATASTRALES SON EN PESOS.
 2.- LA CANTIDAD DE CADA UNO DE LOS METROS CUADRADOS DE LA SUPERFICIE DEL TERRENO COMPARENDADO EN EL AREA DE LA ZONA DE VALOR DEBE SER LA MISMA QUE APARECE EN EL PLAN DE VALORES CATASTRALES DE LA ZONA.
 3.- LOS VALORES CATASTRALES SON EN PESOS.
 4.- LOS VALORES CATASTRALES SON EN PESOS.





H. AYUNTAMIENTO
 MUNICIPIO: HUATABAMPO
 ACUERDO NO. 53
 FECHA: 18-09-2023
 PRESIDENTE: [Signature]
 SINDICO: [Signature]
 SECRETARIO: [Signature]

H. CONGRESO DEL ESTADO
 SECRETO NO. 141
 FECHA: 10 OCT 2023
 H. CONGRESO DEL ESTADO
 DIP. PRESIDENTE: [Signature]
 DIP. SECRETARIO: [Signature]

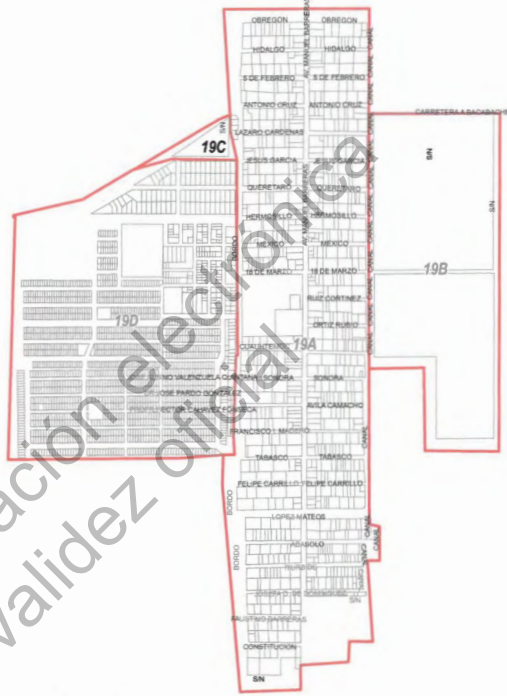
TABLA DE VALORES UNITARIOS DE SUELO
 MUNICIPIO: HUATABAMPO, SONORA
 POBLACION: HUATABAMPO, REGION: 03
 ESTADO DE SONORA
 ESCALA: 1:10,000
 AÑO: 2024

VALORES CATASTRALES POR ZONAS Y CALLES	
ZONA	VALOR
19A	\$ 61.91
19B	\$ 28.55
19C	\$ 356.78
19D	\$ 28.55

 ZONA HOMOGÉNEA
 BANDA DE VALOR



NOTAS:
 1. LOS VALORES CATASTRALES SON VALORES UNITARIOS.
 2. LOS VALORES CATASTRALES SON VALORES UNITARIOS.
 3. LOS VALORES CATASTRALES SON VALORES UNITARIOS.
 4. LOS VALORES CATASTRALES SON VALORES UNITARIOS.
 5. LOS VALORES CATASTRALES SON VALORES UNITARIOS.



H. AYUNTAMIENTO
 MUNICIPIO DE HUATABAMPO
 ACTA DE SESIÓN NO. 53
 PRESIDENTE: [Signature]
 SINDICO: [Signature]
 SECRETARIO: [Signature]

H. CONGRESO DEL ESTADO
 DECRETO NO. 149
 FECHA: 10/07/2023
 DIP. PRESIDENTE: [Signature]
 DIP. SECRETARIO: [Signature]



TABLA DE VALORES UNITARIOS DE SUELO
 MUNICIPIO: HUATABAMPO, SONORA
 POBLACION: LA UNION, REGION: 19
 ESTADO DE SONORA
 ESCALA: 1:10,000
 AÑO: 2024

Publicación electrónica
 sin validez oficial

<table border="1" style="width: 100%; border-collapse: collapse;"> <thead> <tr> <th colspan="2">VALORES CATASTRALES POR ZONAS Y CALLES</th> </tr> <tr> <th>ZONA</th> <th>VALOR</th> </tr> </thead> <tbody> <tr> <td>20A</td> <td>\$ 222.62</td> </tr> <tr> <td>20B</td> <td>\$ 624.00</td> </tr> <tr> <td>20E</td> <td>\$ 1,664.00</td> </tr> <tr> <td>20F</td> <td>\$ 400.00</td> </tr> <tr> <td>20G</td> <td>\$ 1,456.00</td> </tr> </tbody> </table> <div style="display: flex; align-items: center;"> <div style="border: 1px solid red; width: 20px; height: 10px; margin-right: 5px;"></div> ZONA HOMOGÉNEA </div> <div style="display: flex; align-items: center; margin-top: 5px;"> <div style="border-top: 1px dashed green; width: 20px; height: 10px; margin-right: 5px;"></div> BANDA DE VALOR </div> <div style="font-size: 8px;"> <p>NOTAS:</p> <p>1. LOS VALORES ESTABLECIDOS EN ESTE ACTA SON DE CARÁCTER GENERAL Y SE DEBE VERIFICAR EN EL TERRENO LA CATEGORÍA DE CALLES Y LA ZONA HOMOGÉNEA A LA QUE PERTENECE EL TERRENO PARA DETERMINAR EL VALOR CATASTRAL QUE SE LE APLICA.</p> <p>2. LOS VALORES ESTABLECIDOS EN ESTE ACTA SON DE CARÁCTER GENERAL Y SE DEBE VERIFICAR EN EL TERRENO LA CATEGORÍA DE CALLES Y LA ZONA HOMOGÉNEA A LA QUE PERTENECE EL TERRENO PARA DETERMINAR EL VALOR CATASTRAL QUE SE LE APLICA.</p> </div>	VALORES CATASTRALES POR ZONAS Y CALLES		ZONA	VALOR	20A	\$ 222.62	20B	\$ 624.00	20E	\$ 1,664.00	20F	\$ 400.00	20G	\$ 1,456.00		
VALORES CATASTRALES POR ZONAS Y CALLES																
ZONA	VALOR															
20A	\$ 222.62															
20B	\$ 624.00															
20E	\$ 1,664.00															
20F	\$ 400.00															
20G	\$ 1,456.00															
<div style="display: flex; justify-content: space-between;"> <div style="width: 45%;"> <p>H. AYUNTAMIENTO</p> <p>MUNICIPIO DE HUATABAMPO</p> <p>ACTA DE CABILDOS NO. 53</p> <p>FECHA: 10/01/2023</p> <p>PRESIDENTE: <i>[Signature]</i></p> <p>SÍNDICO: <i>[Signature]</i></p> <p>SECRETARIO: <i>[Signature]</i></p> </div> <div style="width: 45%;"> <p>H. CONGRESO DEL ESTADO</p> <p>DECRETO NO. 146</p> <p>FECHA: 10/01/2023</p> <p>DIP. PRESIDENTE: <i>[Signature]</i></p> <p>DIP. SECRETARIO: <i>[Signature]</i></p> </div> </div>	<p>TABLA DE VALORES UNITARIOS DE SUELO</p> <p>MUNICIPIO: HUATABAMPO, SONORA</p> <p>POBLACION: CAMAHUIROA, REGION: 20</p> <p>ESTADO DE SONORA ESCALA: 1:27,000 AÑO: 2024</p>															

Publicación electrónica sin validez oficial

VALORES CATASTRALES POR ZONAS Y CALLES	
ZONA	VALOR
21A	\$ 148.42
21B	\$ 1,456.00
21C	\$ 669.66
21D	\$ 427.68

 ZONA HOMOGENEA
 BANDA DE VALOR





NOTAS:
 1.- LOS VALORES SE CALCULAN EN PESOS.
 2.- LOS VALORES SE CALCULAN POR METRO CUADRADO DE SUPERFICIE DE LA PARCELA, COMPROMISOS EN EL AREA DE CALLES Y PASADIZOS QUE APARECE.
 3.- EL VALOR SE CALCULA EN EL AREA DE CALLES Y PASADIZOS QUE APARECE EN EL PLAN DE CALLES Y PASADIZOS DEL MUNICIPIO DE LAS BOCAS, SONORA.

Publicación electrónica
 sin validez oficial




AYUNTAMIENTO
 HOJAS DE VALORES
 SONORA
 PRESIDENTE: 

H. AYUNTAMIENTO
 FOLIO NO. 53 FECHA: 10 OCT 2023
 SINDICO:  SECRETARIO: 

H. CONGRESO DEL ESTADO
 DECRETO NO. 149 FECHA: 10 OCT 2023
 DIP. PRESIDENTE:  DIP. SECRETARIO: 

TABLA DE VALORES UNITARIOS DE SUELO
 MUNICIPIO: HUATABAMPO, SONORA
 POBLACION: LAS BOCAS, REGION: 21
 ESTADO DE SONORA ESCALA: 1:21,000 AÑO: 2024

VALORES CATASTRALES POR ZONAS Y CALLES	
ZONA	VALOR
22A	\$ 233.25
22B	\$ 416.00
22C	\$ 431.80
22D	\$ 970.32
22E	\$ 400.25
22F	\$ 849.04
22G	\$ 315.36
22H	\$ 824.77
22I	\$ 270.00
22J	\$ 540.00
22L	\$ 361.60
22k	\$ 233.25



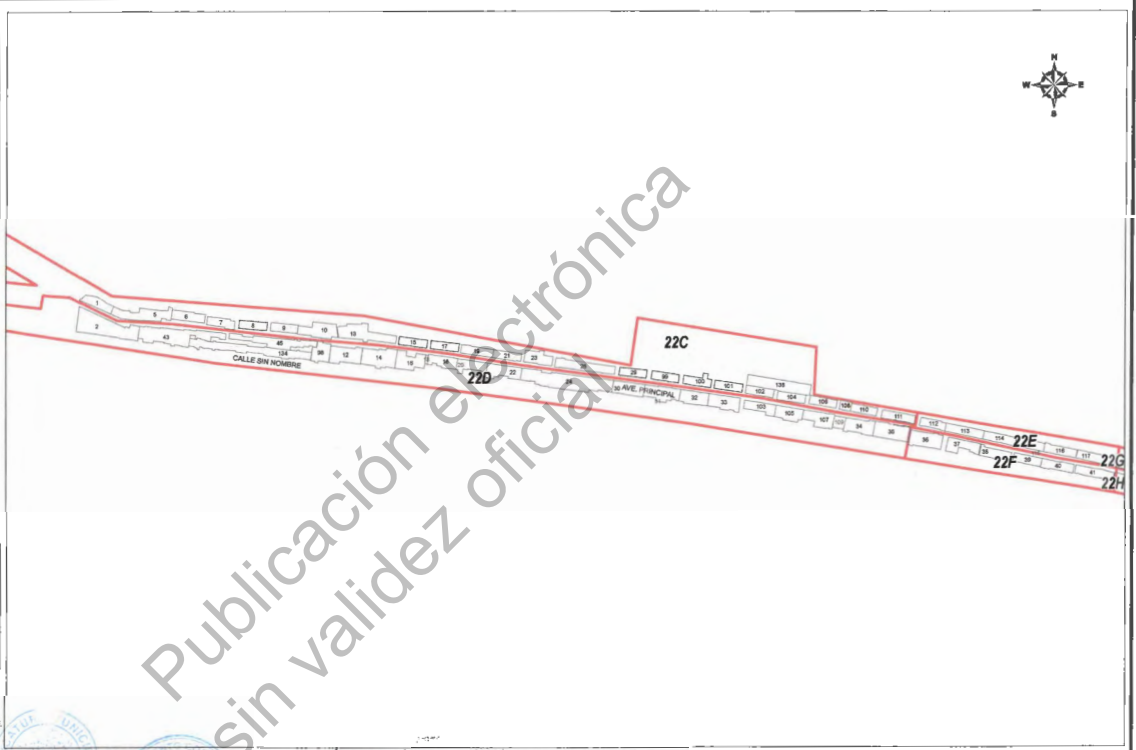
NOTAS:
 1. LOS VALORES ESTADOS EN ESTE PLANIFICACION SON EN METROS CUADRADOS.
 2. LOS VALORES ESTADOS EN ESTE PLANIFICACION SON EN METROS CUADRADOS.
 3. LOS VALORES ESTADOS EN ESTE PLANIFICACION SON EN METROS CUADRADOS.
 4. LOS VALORES ESTADOS EN ESTE PLANIFICACION SON EN METROS CUADRADOS.

H. AYUNTAMIENTO
 MUNICIPIO: AGUADEGANGA, D.D. NO. 53 SONORA
 PRESIDENTE: [Signature] SINDICO: [Signature] SECRETARIO: [Signature]
 FECHA: 10/12/2023

H. CONGRESO DEL ESTADO
 DECRETOS NO. 141 H. CONGRESO DEL ESTADO SONORA
 DIP. PRESIDENTE: [Signature] DIP. SECRETARIO: [Signature]
 FECHA: 10/05/2023

TABLA DE VALORES UNITARIOS DE SUELO
 MUNICIPIO: HUATABAMPO, SONORA
 POBLACION: HUATABAMPITO, REGION: 22
 ESTADO DE SONORA ESCALA: 1:12,885 AÑO: 2024

VALORES CATASTRALES POR ZONAS Y CALLES	
ZONA	VALOR
22A	\$ 233.25
22B	\$ 416.00
22C	\$ 431.80
22D	\$ 970.32
22E	\$ 400.25
22F	\$ 849.04
22G	\$ 315.36
22H	\$ 824.77
22J	\$ 270.00
22K	\$ 540.00
22L	\$ 561.60
22K	\$ 233.25



ZONA HOMOGÉNEA
 BANDA DE VALOR




NOTAS:
 1.- LOS VALORES SE DAN EN PESOS.
 2.- LOS VALORES SE DAN POR METRO CUADRADO.
 3.- LOS VALORES SE DAN POR LITRO EN EL AREA DE LA CALLE Y EN METROS CUADRADOS EN EL AREA DE LA CALLE.
 4.- LOS VALORES SE DAN POR LITRO EN EL AREA DE LA CALLE Y EN METROS CUADRADOS EN EL AREA DE LA CALLE.
 5.- LOS VALORES SE DAN POR LITRO EN EL AREA DE LA CALLE Y EN METROS CUADRADOS EN EL AREA DE LA CALLE.

H. AYUNTAMIENTO
 MUNICIPIO: HUATABAMPO, SONORA
 AC. (BORRACHA)
 PRESIDENTE: [Firma]
 SINDICO: [Firma]
 SECRETARIO: [Firma]
 FECHA: 18/12/2023

H. CONGRESO DEL ESTADO
 DECRETO NO. 174
 FECHA: 10/12/2023
 DIP. PRESIDENTE: [Firma]
 DIP. SECRETARIO: [Firma]

TABLA DE VALORES UNITARIOS DE SUELO
 MUNICIPIO: HUATABAMPO, SONORA
 POBLACION: HUATABAMPITO, REGION: 22
 ESTADO DE SONORA
 ESCALA: 1:10,000
 AÑO: 2024



VALORES CATASTRALES POR ZONAS Y CALLES	
ZONA	VALOR
22A	\$ 233.25
22B	\$ 416.00
22C	\$ 431.80
22D	\$ 970.32
22E	\$ 400.25
22F	\$ 849.04
22G	\$ 315.36
22H	\$ 824.77
22I	\$ 270.00
22J	\$ 540.00
22L	\$ 561.60
22K	\$ 233.25


 ZONA HOMOGENEA

 BANDA DE VALOR



NOTAS:

- 1.- LOS VALORES CATASTRALES SON EN PESOS
- 2.- LOS VALORES CATASTRALES SON DEL METRO CUADRO
- 3.- LOS VALORES CATASTRALES SON COMPROMISADOS EN EL AREA DE VALORES CATASTRALES DEL MUNICIPIO DE HUATABAMPO
- 4.- LA APLICACION DE LOS VALORES CATASTRALES SE APLICAN EN EL AREA DE VALORES CATASTRALES DEL MUNICIPIO DE HUATABAMPO



MUNI. LEY DE ACATAMPA, SONORA

2021-2025

H. AYUNTAMIENTO

DECRETO NO. 83 FECHA: 18 OCT 2023

PRESIDENTE: [Signature] SINDICO: [Signature] SECRETARIO: [Signature]

H. CONGRESO DEL ESTADO

DECRETO NO. 149 FECHA: 10 OCT 2023

DIP. PRESIDENTE: [Signature] DIP. SECRETARIO: [Signature]

TABLA DE VALORES UNITARIOS DE SUELO

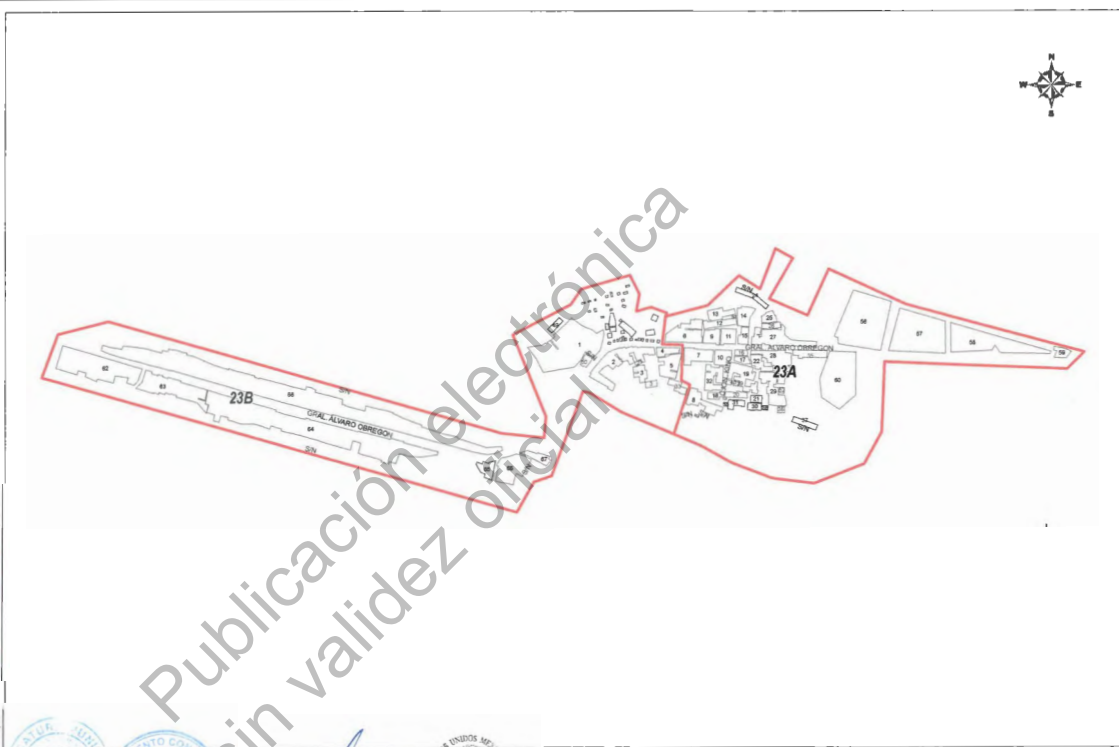
MUNICIPIO: HUATABAMPO, SONORA

POBLACION: HUATABAMPITO, REGION: 22

ESTADO DE SONORA ESCALA: 1:20,000 AÑO: 2024

Publicación electrónica sin validez oficial

VALORES CATASTRALES POR ZONAS Y CALLES	
ZONA	VALOR
23A	\$ 48.86
23B	\$ 28.55



NOTAS:
 1. LOS VALORES...
 2. LOS VALORES...
 3. LOS VALORES...
 4. LOS VALORES...
 5. LOS VALORES...
 6. LOS VALORES...
 7. LOS VALORES...
 8. LOS VALORES...
 9. LOS VALORES...
 10. LOS VALORES...


<p>4. AYUNTAMIENTO</p> <p>MUNICIPIO DE HUATABAMPO, SONORA</p> <p>ACTA DE CABILDADO NO. <u>53</u> FECHA <u>8 OCT 2023</u></p> <p>PRESIDENTE: <u>[Signature]</u> SINDICO: <u>[Signature]</u> SECRETARIO: <u>[Signature]</u></p>	<p>H. CONGRESO DEL ESTADO</p> <p>DECRETO NO. <u>149</u> FECHA <u>10 OCT 2023</u></p> <p>H. CONGRESO DEL ESTADO</p> <p>DIP. PRESIDENTE: <u>[Signature]</u> DIP. SECRETARIO: <u>[Signature]</u> DIP. SECRETARIO: <u>[Signature]</u></p>	<p>TABLA DE VALORES UNITARIOS DE SUELO</p> <p>MUNICIPIO: HUATABAMPO, SONORA</p> <p>POBLACION: YAVAROS, REGION: 23</p> <p>ESTADO DE SONORA ESCALA: 1:12,000 AÑO: 2024</p>
---	---	--

<table border="1" style="width: 100%; border-collapse: collapse;"> <thead> <tr> <th colspan="2">VALORES CATASTRALES POR ZONAS Y CALLES</th> </tr> <tr> <th>ZONA</th> <th>VALOR</th> </tr> </thead> <tbody> <tr> <td>24A</td> <td>\$ 28,55</td> </tr> <tr> <td>24B</td> <td>\$ 28,55</td> </tr> </tbody> </table>	VALORES CATASTRALES POR ZONAS Y CALLES		ZONA	VALOR	24A	\$ 28,55	24B	\$ 28,55		
VALORES CATASTRALES POR ZONAS Y CALLES										
ZONA	VALOR									
24A	\$ 28,55									
24B	\$ 28,55									
<p> ZONA HOMOGENEA</p> <p> BANDA DE VALOR</p>	<p style="font-size: 2em; opacity: 0.5; transform: rotate(-45deg); position: absolute; top: 50%; left: 50%;">Publicación electrónica sin validez oficial</p>									
<p><small>NOTA:</small></p> <p>1- LOS VALORES CATASTRALES SE ENTIENEN EN PESOS</p> <p>2- LOS VALORES CATASTRALES SON DE CARÁCTER ESTIMATIVO</p> <p>3- LOS VALORES CATASTRALES SE APLICAN EN EL ÁMBITO DE LOS LOTES QUE SE INDICAN EN EL PLAN DE CALLES Y CALLES ANEXAS</p> <p>4- LOS VALORES CATASTRALES SE APLICAN EN EL ÁMBITO DE LOS LOTES QUE SE INDICAN EN EL PLAN DE CALLES Y CALLES ANEXAS</p>	<table style="width: 100%; border: none;"> <tr> <td style="width: 33%; border: none;"> <p>H. AYUNTAMIENTO</p> <p>MUNICIPIO DE HUATABAMPO, SONORA</p> <p>ACTA DE SESIÓN NO. <u>53</u> FECHA <u>18/09/2023</u></p> <p>PRESIDENTE: <u>[Signature]</u> SINDICO: <u>[Signature]</u> SECRETARIO: <u>[Signature]</u></p> </td> <td style="width: 33%; border: none;"> <p>H. CONGRESO DEL ESTADO</p> <p>DECRETO NO. <u>149</u> FECHA <u>10/09/2023</u></p> <p>DIP. PRESIDENTE: <u>[Signature]</u> DIP. SECRETARIO: <u>[Signature]</u></p> </td> <td style="width: 33%; border: none; text-align: center;"> <p>TABLA DE VALORES UNITARIOS DE SUELO</p> <p>MUNICIPIO: HUATABAMPO, SONORA</p> <p>POBLACION: ESTACION DON, REGION: 24</p> <p>ESTADO DE SONORA ESCALA: 1:9,000 AÑO: 2024</p> </td> </tr> </table>		<p>H. AYUNTAMIENTO</p> <p>MUNICIPIO DE HUATABAMPO, SONORA</p> <p>ACTA DE SESIÓN NO. <u>53</u> FECHA <u>18/09/2023</u></p> <p>PRESIDENTE: <u>[Signature]</u> SINDICO: <u>[Signature]</u> SECRETARIO: <u>[Signature]</u></p>	<p>H. CONGRESO DEL ESTADO</p> <p>DECRETO NO. <u>149</u> FECHA <u>10/09/2023</u></p> <p>DIP. PRESIDENTE: <u>[Signature]</u> DIP. SECRETARIO: <u>[Signature]</u></p>	<p>TABLA DE VALORES UNITARIOS DE SUELO</p> <p>MUNICIPIO: HUATABAMPO, SONORA</p> <p>POBLACION: ESTACION DON, REGION: 24</p> <p>ESTADO DE SONORA ESCALA: 1:9,000 AÑO: 2024</p>					
<p>H. AYUNTAMIENTO</p> <p>MUNICIPIO DE HUATABAMPO, SONORA</p> <p>ACTA DE SESIÓN NO. <u>53</u> FECHA <u>18/09/2023</u></p> <p>PRESIDENTE: <u>[Signature]</u> SINDICO: <u>[Signature]</u> SECRETARIO: <u>[Signature]</u></p>	<p>H. CONGRESO DEL ESTADO</p> <p>DECRETO NO. <u>149</u> FECHA <u>10/09/2023</u></p> <p>DIP. PRESIDENTE: <u>[Signature]</u> DIP. SECRETARIO: <u>[Signature]</u></p>	<p>TABLA DE VALORES UNITARIOS DE SUELO</p> <p>MUNICIPIO: HUATABAMPO, SONORA</p> <p>POBLACION: ESTACION DON, REGION: 24</p> <p>ESTADO DE SONORA ESCALA: 1:9,000 AÑO: 2024</p>								

VALORES CATASTRALES POR ZONAS Y CALLES	
ZONA	VALOR
25A	\$ 28 55

ZONA HOMOGENEA

BANDA DE VALOR



Publicación electrónica sin validez oficial

NOTAS:
1.- LOS VALORES SE APLICAN EN PRECIOS.
2.- LOS VALORES CORRESPONDEN POR METRO CUADRADO.
3.- APPLICABLES A LOS TERRENOS Y COMPROMISOS EN EL AREA DE CALIFICACION ECONOMICA DEL INECUARO QUE APARECE EN EL PLAN REGULATORIO DEL MUNICIPIO DE HUATABAMPO.
DIRECTOR DE ASISTENCIA TECNICA Y DISEÑO A LOS MUNICIPIOS.
V. S. R.

H. AYUNTAMIENTO		H. CONGRESO DEL ESTADO		TABLA DE VALORES UNITARIOS DE SUELO	
MUNICIPIO DE HUATABAMPO ACTA DE CABILDON NO. <u>53</u>	FECHA: <u>18/12/2023</u>	DECRETO NO. <u>149</u>	FECHA: <u>10/oct/2023</u>	MUNICIPIO: HUATABAMPO, SONORA	
PRESIDENTE:	SINDICO:	SECRETARIO:	DIP. PRESIDENTE:	POBLACION: ETCHOROPO, REGION: 25	
			DIP. SECRETARIO:	ESTADO DE SONORA	ESCALA: 1:5,000 AÑO: 2024


<table border="1" style="width: 100%; border-collapse: collapse;"> <thead> <tr> <th colspan="2">VALORES CATASTRALES POR ZONAS Y CALLES</th> </tr> <tr> <th>ZONA</th> <th>VALOR</th> </tr> </thead> <tbody> <tr> <td>26A</td> <td>5 28.55</td> </tr> </tbody> </table>	VALORES CATASTRALES POR ZONAS Y CALLES		ZONA	VALOR	26A	5 28.55		
VALORES CATASTRALES POR ZONAS Y CALLES								
ZONA	VALOR							
26A	5 28.55							
<p> ZONA HOMOGENEA BANDA DE VALOR </p> <p> <small> NOTAS: 1.- LOS VALORES DESTA MENCIÓN EN PESOS 2.- A LOS VALORES DESTA MENCIÓN SE LE DEBE AGREGAR EL ALOR TRIBUTARIO QUE SE ENCUENTRA EN LA TABLA DE VALORES UNITARIOS DE SUELO DEL AREA DE OTRA ZONA DE REFERENCIA QUE SE ENCUENTRE EN LA TABLA DE VALORES UNITARIOS DE SUELO DEL AREA DE REFERENCIA 3.- LOS VALORES CATASTRALES SE CALCULAN POR DIRECTA A LOS VALORES CATASTRALES </small> </p>	<table style="width: 100%; border: none;"> <tr> <td style="width: 50%; border: none;"> <p style="text-align: center;">H. AYUNTAMIENTO</p> <p>ACTA DEL AYUNTAMIENTO N.º <u>53</u> FECHA <u>16 OCT 2023</u></p> <p style="text-align: center;">H. AYUNTAMIENTO DE HUATABAMPO SONORA</p> <p> PRESIDENTE: <u>[Signature]</u> SINDICO: <u>[Signature]</u> SECRETARIO: <u>[Signature]</u> </p> </td> <td style="width: 50%; border: none;"> <p style="text-align: center;">H. CONGRESO DEL ESTADO</p> <p>DECRETO N.º <u>149</u> FECHA <u>10 OCT 2023</u></p> <p style="text-align: center;">H. CONGRESO DEL ESTADO DE SONORA</p> <p> DIP. PRESIDENTE: <u>[Signature]</u> DIP. SECRETARIO: <u>[Signature]</u> </p> </td> </tr> </table>	<p style="text-align: center;">H. AYUNTAMIENTO</p> <p>ACTA DEL AYUNTAMIENTO N.º <u>53</u> FECHA <u>16 OCT 2023</u></p> <p style="text-align: center;">H. AYUNTAMIENTO DE HUATABAMPO SONORA</p> <p> PRESIDENTE: <u>[Signature]</u> SINDICO: <u>[Signature]</u> SECRETARIO: <u>[Signature]</u> </p>	<p style="text-align: center;">H. CONGRESO DEL ESTADO</p> <p>DECRETO N.º <u>149</u> FECHA <u>10 OCT 2023</u></p> <p style="text-align: center;">H. CONGRESO DEL ESTADO DE SONORA</p> <p> DIP. PRESIDENTE: <u>[Signature]</u> DIP. SECRETARIO: <u>[Signature]</u> </p>	<p>TABLA DE VALORES UNITARIOS DE SUELO</p> <p>MUNICIPIO: HUATABAMPO, SONORA</p> <p>POBLACION: CUE TIERRA Y LIBERTAD, REGION: 26</p> <p>ESTADO DE SONORA ESCALA: 1:5,000 AÑO: 2024</p>				
<p style="text-align: center;">H. AYUNTAMIENTO</p> <p>ACTA DEL AYUNTAMIENTO N.º <u>53</u> FECHA <u>16 OCT 2023</u></p> <p style="text-align: center;">H. AYUNTAMIENTO DE HUATABAMPO SONORA</p> <p> PRESIDENTE: <u>[Signature]</u> SINDICO: <u>[Signature]</u> SECRETARIO: <u>[Signature]</u> </p>	<p style="text-align: center;">H. CONGRESO DEL ESTADO</p> <p>DECRETO N.º <u>149</u> FECHA <u>10 OCT 2023</u></p> <p style="text-align: center;">H. CONGRESO DEL ESTADO DE SONORA</p> <p> DIP. PRESIDENTE: <u>[Signature]</u> DIP. SECRETARIO: <u>[Signature]</u> </p>							

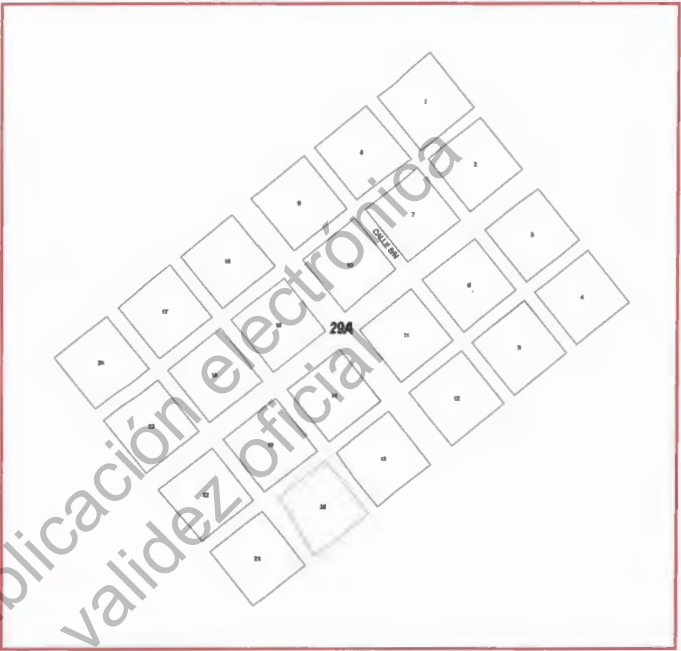
<table border="1"> <thead> <tr> <th colspan="2">VALORES CATASTRALES POR ZONAS Y CALLES</th> </tr> <tr> <th>ZONA</th> <th>VALOR</th> </tr> </thead> <tbody> <tr> <td>27A</td> <td>\$ 28.55</td> </tr> </tbody> </table>	VALORES CATASTRALES POR ZONAS Y CALLES		ZONA	VALOR	27A	\$ 28.55	
VALORES CATASTRALES POR ZONAS Y CALLES							
ZONA	VALOR						
27A	\$ 28.55						
<p> ZONA HOMOGENEA BANDA DE VALOR </p>	<p> <small>NOTAS:</small> 1. LOS VALORES ESTÁN INDICADOS EN PESOS 2. LOS VALORES CATASTRALES POR M² DE TERRENO SE APPLICAN A LOS TERRENOS QUE SE ENCUENTRAN EN EL AREA DE CADA ZONA SE INDICAN EN SU CORRESPONDIENTE 3. LOS VALORES ANTERIORES SON DE LA ANTERIOR ADMINISTRACION DE LA SECRETARIA DE ECONOMIA Y FINANZAS DEL ESTADO DE SONORA </p>						
<p> H. AYUNTAMIENTO ACTO DE CARRERAS N.º 53 H. AYUNTAMIENTO DE HUATABAMPO, SONORA PRESIDENTE: [Signature] SINDICO: [Signature] SECRETARIO: [Signature] </p>	<p> H. CONGRESO DEL ESTADO DECRETO NO. 149 FECHA: 10/10/2023 H. CONGRESO DEL ESTADO DE SONORA DIP. PRESIDENTE: [Signature] DIP. SECRETARIO: [Signature] </p>	<p> TABLA DE VALORES UNITARIOS DE SUELO MUNICIPIO: HUATABAMPO, SONORA POBLACION: CUE NACAPUL, REGION: 27 ESTADO DE SONORA ESCALA: 1:4,000 AÑO: 2024 </p>					

Publicación electrónica
sin validez oficial

VALORES CATASTRALES POR ZONAS Y CALLES <table border="1"> <tr> <th>ZONA</th> <th>VALOR</th> </tr> <tr> <td>28A</td> <td>\$ 28.55</td> </tr> </table>	ZONA	VALOR	28A	\$ 28.55		
ZONA	VALOR					
28A	\$ 28.55					
<p>ZONA HOMOGENEA</p> <p>BANDA DE VALOR</p> <p>NOTAS:</p> <ol style="list-style-type: none"> 1. LOS VALORES ESTÁN REDONDEADOS EN PESOS. 2. LOS VALORES CATASTRALES METRO CUADRO APLICABLES A LAS ZONAS HOMOGENEA EN EL AREA DE CADASTRO SON LOS VALORES APLICABLES DIRECTAMENTE A LOS LOTES. 	<p>H. AYUNTAMIENTO</p> <p>ACT. MUNICIPAL NO. <u>53</u> FECHA: <u>18/07/2023</u></p> <p>HUATABAMPO, SONORA</p> <p>DIR. MUNICIPAL: <u>[Signature]</u> SINDICO: <u>[Signature]</u> SECRETARIO: <u>[Signature]</u></p>	<p>H. CONGRESO DEL ESTADO</p> <p>DECRETO NO. <u>119</u> FECHA: <u>10/09/2023</u></p> <p>CONGRESO DEL ESTADO</p> <p>DIP. PRESIDENTE: <u>[Signature]</u> DIP. SECRETARIO: <u>[Signature]</u> OIP SECRETARIO: <u>[Signature]</u></p>	<p>TABLA DE VALORES UNITARIOS DE SUELO</p> <p>MUNICIPIO: HUATABAMPO, SONORA</p> <p>POBLACION: CUE MELCHOR OCAMPO, REGION: 28</p> <p>ESTADO DE SONORA ESCALA: 1:7,000 AÑO: 2024</p>			

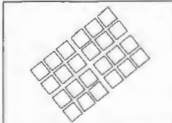
VALORES CATASTRALES POR ZONAS Y CALLES	
ZONA	VALOR
29A	\$ 28.55





ZONA HOMOGÉNEA

BANDA DE VALOR



NOTAS:
 1.- LOS VALORES SE ESTABLECEN EN PESOS.
 2.- LOS VALORES SE ESTABLECEN POR METRO CUADRADO.
 3.- LOS VALORES SE ESTABLECEN CONSIDERANDO EN EL AREA DE CANTONAMIENTO EL ANCHO QUE APARCE.
 4.- LOS VALORES SE ESTABLECEN EN LOS VALORES DIRECTOS Y LOS VALORES EN LOS VALORES.


<p style="text-align: center;">H. AYUNTAMIENTO</p> <p>ACTUACIÓN CALIFICADA NO. <u>53</u> FECHA: <u>10/05/2023</u></p> <p style="text-align: center;">PRESIDENTE: <u>[Signature]</u> SINDICO: <u>[Signature]</u> SECRETARIO: <u>[Signature]</u></p>	<p style="text-align: center;">H. CONGRESO DEL ESTADO</p> <p>DECRETO NO. <u>149</u> FECHA: <u>10/05/2023</u></p> <p style="text-align: center;">DIR. PRESIDENTE: <u>[Signature]</u> DIR. SECRETARIO: <u>[Signature]</u></p>	<p style="text-align: center;">TABLA DE VALORES UNITARIOS DE SUELO</p> <p style="text-align: center;">MUNICIPIO: HUATABAMPO, SONORA</p> <p style="text-align: center;">POBLACION: CUE PLUTARCO ELIAS CALLES, REGION: 29</p> <p style="text-align: center;">ESTADO DE SONORA ESCALA: 1:5,000 AÑO: 2024</p>
---	--	--

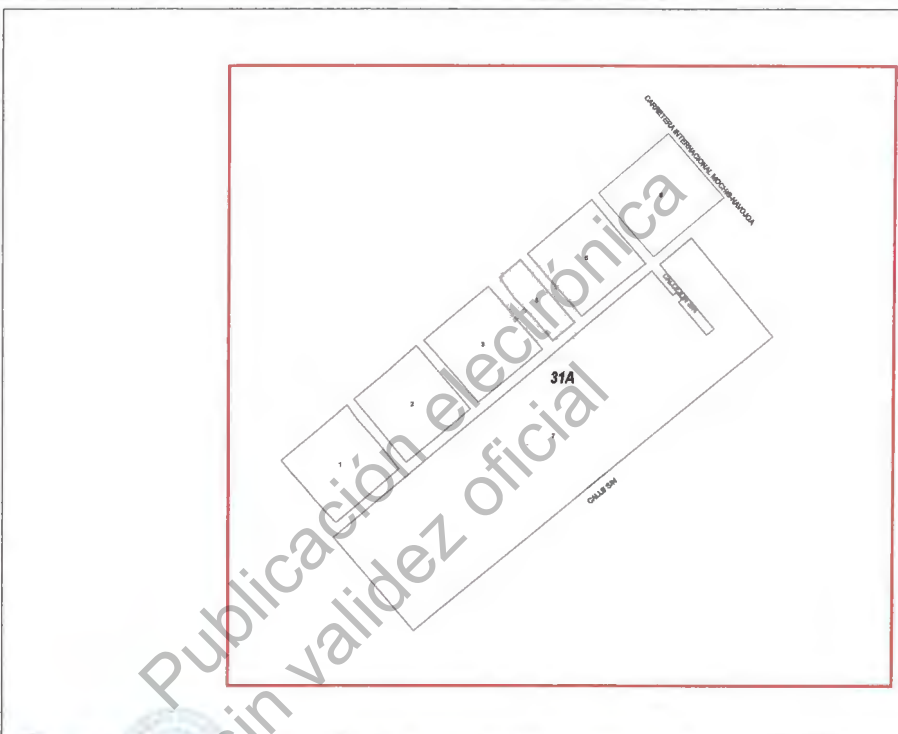
<table border="1"> <thead> <tr> <th colspan="2">VALORES CATASTRALES POR ZONAS Y CALLES</th> </tr> <tr> <th>ZONA</th> <th>VALOR</th> </tr> </thead> <tbody> <tr> <td>30A</td> <td>\$ 28.55</td> </tr> </tbody> </table>	VALORES CATASTRALES POR ZONAS Y CALLES		ZONA	VALOR	30A	\$ 28.55	
VALORES CATASTRALES POR ZONAS Y CALLES							
ZONA	VALOR						
30A	\$ 28.55						
<p> ZONA HOMOGENEA BANDA DE VALOR </p>	<p> CALLE 7 CALLE 8 CALLES CALLE 9 CALLE 10 CALLE 11 CALLE 12 CALLE 13 CALLE 14 CALLE 15 CALLE 16 CALLE 17 CALLE 18 CALLE 19 CALLE 20 CALLE 21 CALLE 22 CALLE 23 CALLE 24 CALLE 25 CALLE 26 CALLE 27 CALLE 28 CALLE 29 CALLE 30 CALLE 31 CALLE 32 CALLE 33 CALLE 34 CALLE 35 CALLE 36 CALLE 37 CALLE 38 CALLE 39 CALLE 40 CALLE 41 CALLE 42 CALLE 43 CALLE 44 CALLE 45 CALLE 46 CALLE 47 CALLE 48 CALLE 49 CALLE 50 CALLE 51 CALLE 52 CALLE 53 CALLE 54 CALLE 55 CALLE 56 CALLE 57 CALLE 58 CALLE 59 CALLE 60 CALLE 61 CALLE 62 CALLE 63 CALLE 64 CALLE 65 CALLE 66 CALLE 67 CALLE 68 CALLE 69 CALLE 70 CALLE 71 CALLE 72 CALLE 73 CALLE 74 CALLE 75 CALLE 76 CALLE 77 CALLE 78 CALLE 79 CALLE 80 CALLE 81 CALLE 82 CALLE 83 CALLE 84 CALLE 85 CALLE 86 CALLE 87 CALLE 88 CALLE 89 CALLE 90 CALLE 91 CALLE 92 CALLE 93 CALLE 94 CALLE 95 CALLE 96 CALLE 97 CALLE 98 CALLE 99 CALLE 100 </p>						
<p> NOTAS: 1. LOS VALORES ESTAN DENOMINADOS EN PESOS. 2. LOS VALORES SON APPLICABLES PARA EL MUNICIPIO DE HUATABAMPO. 3. LOS VALORES SON APPLICABLES PARA EL MUNICIPIO DE HUATABAMPO. 4. LOS VALORES SON APPLICABLES PARA EL MUNICIPIO DE HUATABAMPO. 5. LOS VALORES SON APPLICABLES PARA EL MUNICIPIO DE HUATABAMPO. 6. LOS VALORES SON APPLICABLES PARA EL MUNICIPIO DE HUATABAMPO. 7. LOS VALORES SON APPLICABLES PARA EL MUNICIPIO DE HUATABAMPO. 8. LOS VALORES SON APPLICABLES PARA EL MUNICIPIO DE HUATABAMPO. 9. LOS VALORES SON APPLICABLES PARA EL MUNICIPIO DE HUATABAMPO. 10. LOS VALORES SON APPLICABLES PARA EL MUNICIPIO DE HUATABAMPO. </p>	<p> H. AYUNTAMIENTO ACTA DE CABILDO NO. <u>53</u> FECHA: <u>12/07/2023</u> HUATABAMPO, SONORA PRESIDENTE: <u>[Signature]</u> SINDICO: <u>[Signature]</u> SECRETARIO: <u>[Signature]</u> </p>	<p> H. CONGRESO DEL ESTADO DECRETO NO. <u>149</u> FECHA: <u>10/06/2023</u> CONGRESO DEL ESTADO DE SONORA DIP. PRESIDENTE: <u>[Signature]</u> DIP. SECRETARIO: <u>[Signature]</u> </p>	<p> TABLA DE VALORES UNITARIOS DE SUELO MUNICIPIO: HUATABAMPO, SONORA POBLACION: CUE BAMOCHAS, REGION: 30 ESTADO DE SONORA ESCALA: 1:5,000 AÑO: 2024 </p>				

VALORES CATASTRALES POR ZONAS Y CALLES	
ZONA	VALOR
31A	\$ 28.55


ZONA HOMOGENEA

BANDA DE VALOR





31A



NOTAS:
1.- LOS VALORES ESTÁN INDICADOS EN PESOS
2.- LOS VALORES CATASTRALES POR METRO CUADRADO APLICABLES A LOS TERRENIOS COMPRENDIDOS EN EL AREA DE CADA ZONA O BANDA DE VALOR, SE APLICARAN EN FORMA DIRECTA Y SIN MODIFICACIONES
3.- LOS VALORES CATASTRALES POR METRO CUADRADO SE APLICARAN EN FORMA DIRECTA Y SIN MODIFICACIONES

H. AYUNTAMIENTO ACTA DE CABILDINO: <u>53</u> FECHA: <u>18/07/2023</u> MUNICIPIO: <u>HUATABAMPO</u> SINDICO: _____ SECRETARIO: _____	H. CONGRESO DEL ESTADO DECRETO NO. <u>149</u> FECHA: <u>10/12/2023</u> DIP. PRESIDENTE: _____ DIP. SECRETARIO: _____	TABLA DE VALORES UNITARIOS DE SUELO MUNICIPIO: HUATABAMPO, SONORA POBLACION: CUE LAS TOLTECAS, REGION: 31 ESTADO DE SONORA ESCALA: 1:4,000 AÑO: 2024
--	--	--

<table border="1"> <thead> <tr> <th colspan="2">VALORES CATASTRALES POR ZONAS Y CALLES</th> </tr> <tr> <th>ZONA</th> <th>VALOR</th> </tr> </thead> <tbody> <tr> <td>32A</td> <td>\$ 28.55</td> </tr> </tbody> </table>	VALORES CATASTRALES POR ZONAS Y CALLES		ZONA	VALOR	32A	\$ 28.55	
VALORES CATASTRALES POR ZONAS Y CALLES							
ZONA	VALOR						
32A	\$ 28.55						
<p> ZONA HOMOGENEA BANDA DE VALOR </p>	<p> <small> NOTAS: 1.- LOS VALORES ESTABLECIDOS SON PARA EL PUEBLO. 2.- LOS VALORES DE FONDO DEL MUNICIPIO SON PARA APLICARLES A LOS TERRENIOS QUE SE ENCUENTRAN EN LA ZONA HOMOGENEA QUE SE INDICA EN EL PLAN. </small> </p>						
<p> H. AYUNTAMIENTO MUNICIPIO: GUAYABAMPO, SONORA ACT. 53 PRESIDENTE: SINDICO: SECRETARIO: </p>	<p> H. CONGRESO DEL ESTADO DECRETO NO. 149 D.P. PRESIDENTE H. CONGRESO DEL ESTADO: SECRETARIO: </p>	<p> TABLA DE VALORES UNITARIOS DE SUELO MUNICIPIO: HUATABAMPO, SONORA POBLACION: CUE AGIABAMPO 2, REGION: 32 ESTADO DE SONORA ESCALA: 1:50,000 AÑO: 2024 </p>					

VALORES CATASTRALES POR ZONAS Y CALLES <table border="1"> <thead> <tr> <th>ZONA</th> <th>VALOR</th> </tr> </thead> <tbody> <tr> <td>33A</td> <td>\$ 28.55</td> </tr> </tbody> </table>	ZONA	VALOR	33A	\$ 28.55		
ZONA	VALOR					
33A	\$ 28.55					
<p> ZONA HOMOGENEA</p> <p> BANDA DE VALOR</p>						
<p><small>NOTAS</small></p> <p>1.- LOS VALORES CATASTRALES SON EN PESOS</p> <p>2.- LOS VALORES CATASTRALES SON POR METRO CUADRADO</p> <p>3.- EL VALOR CATASTRAL SE DETERMINA DE ACUERDO A LA TABLA DE VALORES CATASTRALES DEL MUNICIPIO QUE APARECE EN EL ANEXO 1 DEL presente decreto</p> <p>4.- LOS VALORES CATASTRALES SON EN PESOS</p> <p>5.- LOS VALORES CATASTRALES SON EN PESOS</p> <p>6.- LOS VALORES CATASTRALES SON EN PESOS</p>	<p>H. AYUNTAMIENTO</p> <p>MUNICIPIO: <u>53</u></p> <p>ANEXO PRES. SONORA: <u>[Signature]</u></p> <p>FECHA: <u>9/20/2023</u></p> <p>SECRETARIO: <u>[Signature]</u></p> <p>PRESIDENTE: <u>[Signature]</u> SINDICO: <u>[Signature]</u> SECRETARIO: <u>[Signature]</u></p>	<p>H. CONGRESO DEL ESTADO</p> <p>DECRETO NO. <u>129</u></p> <p>FECHA: <u>10/09/2023</u></p> <p>DIP. PRESIDENTE: <u>[Signature]</u> DIP. SECRETARIO: <u>[Signature]</u></p>	<p>TABLA DE VALORES UNITARIOS DE SUELO</p> <p>MUNICIPIO: HUATABAMPO, SONORA</p> <p>POBLACION: CUE JUAN ESCUTIA, REGION: 33</p> <p>ESTADO DE SONORA ESCALA: 1:5,000 AÑO: 2024</p>			

VALORES CATASTRALES POR ZONAS Y CALLES	
ZONA	VALOR
36A	\$ 28.55

ZONA HOMOGENEA

BANDA DE VALOR

CALEBAM

NOTAS:

1. LOS VALORES ESTAN REDONDEADOS EN PESOS
2. LOS VALORES SE APPLICAN POR METRO CUADRADO APPLICABLES A LOS LOTES Y PERIÓDOS DE PLAZA DE OTRA FORMA DE CALIFICACION QUE APAREZCA
3. LOS VALORES SE APLICAN A LOS LOTES DIRECTAMENTE QUE SE ENCONTREN EN LOS BARRIOS.

<p>H. AYUNTAMIENTO</p> <p>ACT. DE CALIFICACION NO. <u>53</u> FECHA: <u>18/09/2023</u></p> <p>SECRETARIO: <u>[Firma]</u></p>	<p>H. CONGRESO DEL ESTADO</p> <p>DECRETO NO. <u>149</u> FECHA: <u>10/09/2023</u></p> <p>DIP. PRESIDENTE: <u>[Firma]</u> DIP. SECRETARIO: <u>[Firma]</u></p>	<p>TABLA DE VALORES UNITARIOS DE SUELO</p> <p>MUNICIPIO: HUATABAMPO, SONORA</p> <p>POBLACION: CUE FRANCISCO SARABIA, REGION: 36</p> <p>ESTADO DE SONORA ESCALA: 1:8,000 AÑO: 2024</p>
--	--	--

VALORES CATASTRALES POR ZONAS Y CALLES <table border="1"> <tr> <th>ZONA</th> <th>VALOR</th> </tr> <tr> <td>37A</td> <td>\$ 28.55</td> </tr> </table>	ZONA	VALOR	37A	\$ 28.55	
ZONA	VALOR				
37A	\$ 28.55				
<p> ZONA HOMOGENEA</p> <p> BANDA DE VALOR</p>					
	<p style="font-size: 2em; opacity: 0.5; transform: rotate(-30deg);">Publicación electrónica sin validez oficial</p>				
<p>NOTAS:</p> <ol style="list-style-type: none"> 1. LOS VALORES CATASTRALES SE DAN POR CADA METRO CUADRADO. 2. A LOS VALORES CATASTRALES SE LE APLICAN LOS PORCENTAJES DE LA TABLA DE VALORES UNITARIOS DE SUELO DEL MUNICIPIO DE HUATABAMPO, SONORA QUE ANEXA. 3. LOS VALORES CATASTRALES SE DAN POR CADA METRO CUADRADO. 	<p>H. AYUNTAMIENTO</p> <p>MUNICIPIO DE HUATABAMPO NO. 53 SONORA</p> <p>FECHA: 16 Oct 2023</p> <p>PRESIDENTE: [Signature] SINDICO: [Signature] SECRETARIO: [Signature]</p>	<p>H. CONGRESO DEL ESTADO</p> <p>DECRETO NO. 149</p> <p>FECHA: 10 Oct 2023</p> <p>DIP. PRESIDENTE: [Signature] DIP. SECRETARIO: [Signature]</p>	<p>TABLA DE VALORES UNITARIOS DE SUELO</p> <p>MUNICIPIO: HUATABAMPO, SONORA</p> <p>POBLACION: CUE TOROCOBAMPO, REGION: 37</p> <p>ESTADO DE SONORA ESCALA: 1:3,000 AÑO: 2024</p>		

<table border="1" style="width: 100%; border-collapse: collapse;"> <thead> <tr> <th colspan="2">VALORES CATASTRALES POR ZONAS Y CALLES</th> </tr> <tr> <th>ZONA</th> <th>VALOR</th> </tr> </thead> <tbody> <tr> <td>38A</td> <td>\$ 28.55</td> </tr> </tbody> </table>	VALORES CATASTRALES POR ZONAS Y CALLES		ZONA	VALOR	38A	\$ 28.55		
VALORES CATASTRALES POR ZONAS Y CALLES								
ZONA	VALOR							
38A	\$ 28.55							
<p> ZONA HOMOGENEA BANDA DE VALOR </p>	<p style="font-size: 2em; opacity: 0.5; transform: rotate(-45deg); position: absolute; top: 50%; left: 50%;">Publicación electrónica Sin validez oficial</p>							
<p>NOTAS</p> <ol style="list-style-type: none"> 1. LOS VALORES ESTAN PRECISADOS EN PIEDRA 2. LOS VALORES CATASTRALES SON DE CARÁCTER QUORARIO 3. APLICAN LAS APLICACIONES DE CARÁCTER QUORARIO EN EL AREA DE CALA DE VALOR DE CARÁCTER QUORARIO DE HERMOSILLO 4. LOS VALORES CATASTRALES SE CALCULAN DE ACORDO A LA LEY DE VALORES CATASTRALES DE SONORA 	<p>H. AYUNTAMIENTO</p> <p>ACTA NÚMERO 53 HUATABAMPO SONORA</p> <p>PRESIDENTE: SINDICO: SECRETARIO DEL AYUNTAMIENTO: </p> <p style="text-align: center; font-size: 0.8em;">HUATABAMPO, SON.</p>	<p>H. CONGRESO DEL ESTADO</p> <p>DECRETO NO. 149 H. CONGRESO DEL ESTADO DIP. PRESIDENTE: DIP. SECRETARIO: </p>	<p>TABLA DE VALORES UNITARIOS DE SUELO</p> <p>MUNICIPIO: HUATABAMPO, SONORA POBLACION: CUE EL RIYITO, REGION: 38 ESTADO DE SONORA ESCALA: 1:4,000 AÑO: 2024</p>					

VALORES CATASTRALES POR ZONAS Y CALLES	
ZONA	VALOR
39A	\$ 28.55

LEYENDA:
 ZONA HOMOGENEA
 - - - - - BANDA DE VALOR

NOTAS:
 1.- LOS VALORES ESTAN ADICIONALES EN PESOS.
 2.- LOS VALORES CORRESPONDEN AL TERMINO CUADRANTE APLICABLE A LOS TERRELOS SITUADOS EN EL AREA DE CADA ZONA RESPECTIVAMENTE SEGUN SU DIRECCION.
 3.- LOS VALORES SE APLICAN A LAS CALLES Y CALZADAS DIRECTAMENTE ADYACENTES A LOS TERRELOS.

H. AYUNTAMIENTO
 ACTA DE VALOR NO. 53 FECHA: 18/09/2023
 HUATABAMPO
 PRESIDENTE: [Signature] SINDICO: [Signature] SECRETARIO: [Signature]

H. CONGRESO DEL ESTADO
 DECRETO NO. 149 FECHA: 10/05/2023
 H. CONGRESO DEL ESTADO
 DIP. PRESIDENTE: [Signature] DIP. SECRETARIO: [Signature]

TABLA DE VALORES UNITARIOS DE SUELO
 MUNICIPIO: HUATABAMPO, SONORA
 POBLACION: CUE 24 DE FEBRERO, REGION: 39
 ESTADO DE SONORA ESCALA: 1:8,000 AÑO: 2024

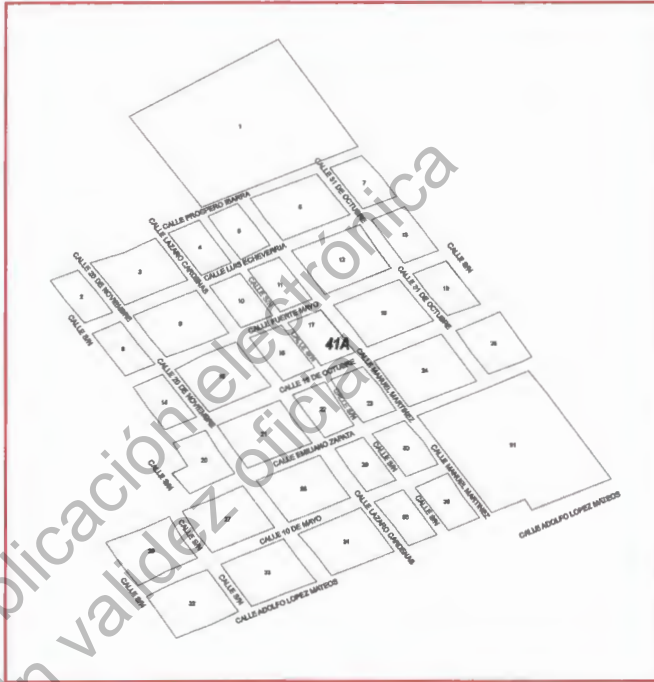
<table border="1"> <thead> <tr> <th colspan="2">VALORES CATASTRALES POR ZONAS Y CALLES</th> </tr> <tr> <th>ZONA</th> <th>VALOR</th> </tr> </thead> <tbody> <tr> <td>40A</td> <td>\$ 28.55</td> </tr> </tbody> </table>	VALORES CATASTRALES POR ZONAS Y CALLES		ZONA	VALOR	40A	\$ 28.55		
VALORES CATASTRALES POR ZONAS Y CALLES								
ZONA	VALOR							
40A	\$ 28.55							
<p> ZONA HOMOGENEA BANDA DE VALOR </p>	<p>NOTAS:</p> <ol style="list-style-type: none"> 1.- LOS VALORES ESTARÁN REVISADOS EN PRÓXIMO. 2.- LOS VALORES CATASTRALES POR METRO CUADADO APLICABLES A LOS TERRENIOS QUE SE ENCUENTREN EN LA ZONA DE OMBRO DE LOS TERRENIOS APLICARÁN LA CATEGORÍA DE OMBRO DE LOS TERRENIOS APLICARÁN LA CATEGORÍA DE OMBRO DE LOS TERRENIOS APLICARÁN LA CATEGORÍA DE OMBRO DE LOS TERRENIOS. 							
<p> </p> <p>H. AYUNTAMIENTO</p> <p>ACT. DE DICIEMBRE NO. <u>53</u> FECHA: <u>16/09/2023</u></p> <p> </p> <p> </p> <p> </p> <p> </p>	<p> </p> <p>H. CONGRESO DEL ESTADO</p> <p>DECRETO NO. <u>49</u> FECHA: <u>10/09/2023</u></p> <p> </p> <p> </p> <p> </p>	<p> </p> <p> </p> <p> </p> <p> </p>						
<p>ESTADO DE SONORA</p>		<p> TABLA DE VALORES UNITARIOS DE SUELO MUNICIPIO: HUATABAMPO, SONORA POBLACION: CUEVA OBREGON TAPIA, REGION: 40 ESTADO DE SONORA ESCALA: 1:8,000 AÑO: 2024 </p>						

VALORES CATASTRALES POR ZONAS Y CALLES	
ZONA	VALOR
41A	\$ 28.55

ZONA HOMOGÉNEA
 BANDA DE VALOR



NOTAS
 1.- LOS VALORES ESTÁN INDICADOS EN PESOS
 2.- LOS VALORES SON UNITARIOS POR METRO CUADRADO
 3.- LOS VALORES SON APLICABLES A LOS TERRENOS COMPENDIDOS EN EL AREA
 4.- SE OMOGENIZA EL VALOR DE LA CALLE QUE APARECE
 5.- LOS VALORES SE OMOGENIZAN POR CALLES Y AVENIDAS
 6.- LOS VALORES SE OMOGENIZAN AL MISMO NIVEL





H. AYUNTAMIENTO
 ACTA DE SESIÓN NO. 53 FECHA: 16/12/2023
 MUNICIPIO DE HUATABAMPO
 PRESIDENTE: [Signature] SINDICO: [Signature] SECRETARIO: [Signature]

H. CONGRESO DEL ESTADO
 DECRETO NO. 149 FECHA: 16/12/2023
 H. CONGRESO DEL ESTADO
 DIP. PRESIDENTE: [Signature] DIP. SECRETARIO: [Signature]

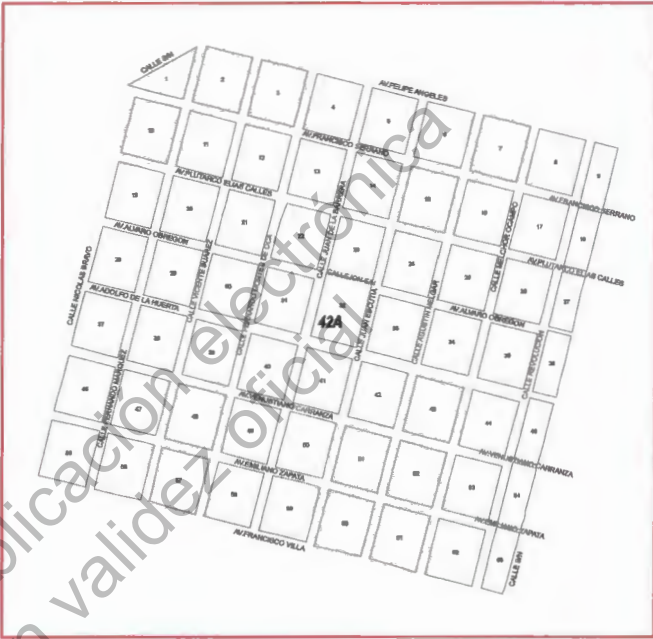
TABLA DE VALORES UNITARIOS DE SUELO
 MUNICIPIO: HUATABAMPO, SONORA
 POBLACION: CUE PRIMERO DE ABRIL, REGION: 41
 ESTADO DE SONORA ESCALA: 1:5,000 AÑO: 2024

VALORES CATASTRALES POR ZONAS Y CALLES	
ZONA	VALOR
42A	\$ 28.55

 ZONA HOMOGENEA
 BANDA DE VALOR



NOTA:
 1.- LOS VALORES ESTAN MENORADOS EN PESOS.
 2.- LOS VALORES DECIMALES SON POR METRO CUADRADO.
 3.- LOS VALORES APLICABLES A LOS TERRENOS COMPRENDIDOS EN EL AREA DE CADA CALLE SON UNIFORMES, RESERVANDO LOS AVANCES.
 4.- LOS VALORES MENCIONADOS SON VÁLIDOS EN APLICACION DIRECTIVA A LOS TERRENOS QUE ESTE AL DOS MENOS.



ACTA DE FUNDACION NO. 03
 MUNICIPIO DE HUATABAMPO
 SECRETARÍA DE ...

H. AYUNTAMIENTO
 SINDICO: [Signature]
 SECRETARIO: [Signature]
 FECHA: 10 OCT 2023


H. CONGRESO DEL ESTADO
 DECRETO NO. 149
 H. CONGRESO DEL ESTADO
 DIP. PRESIDENTE: [Signature]
 DIP. SECRETARIO: [Signature]
 FECHA: 10 OCT 2023

TABLA DE VALORES UNITARIOS DE SUELO
 MUNICIPIO: HUATABAMPO, SONORA
 POBLACION: CUE JUAN DE LA BARRERA, REGION: 42
 ESTADO DE SONORA ESCALA: 1:7,000 AÑO: 2024

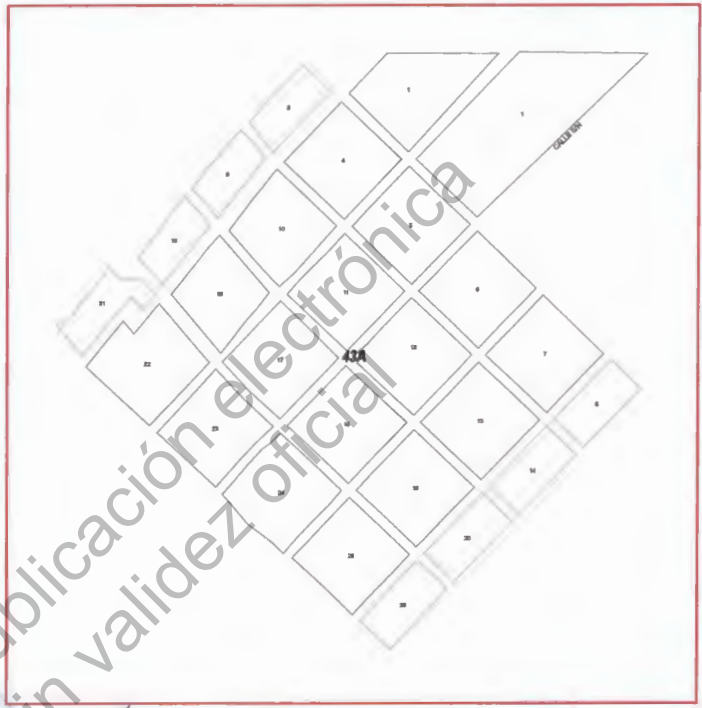
VALORES CATASTRALES POR ZONAS Y CALLES	
ZONA	VALOR
43A	\$ 28.55

ZONA HOMOGÉNEA


BANDA DE VALOR



NOTA:
1.- LOS VALORES ESTABLECIDOS EN PERÚ.
2.- LOS VALORES CANTO EN METRICO CUADRADO.
3.- LOS VALORES CANTO EN METRICO CUADRADO EN LA AREA DE CADA CALLE.
4.- LOS VALORES CANTO EN METRICO CUADRADO QUE APARECE EN LA COLUMNA DE VALORES CANTO EN METRICO CUADRADO EN LA AREA DE CADA CALLE.
5.- LOS VALORES CANTO EN METRICO CUADRADO QUE APARECE EN LA COLUMNA DE VALORES CANTO EN METRICO CUADRADO EN LA AREA DE CADA CALLE.



Publicación electrónica
sin validez oficial



<p>H. AYUNTAMIENTO</p> <p>ACTA DE CABILD. NO. <u>53</u> FECHA: <u>10/12/2023</u></p> <p>HUATABAMPO, SONORA</p> <p>PR. PRESIDENTE: <u>[Firma]</u> SINDICO: <u>[Firma]</u> SECRETARIO: <u>[Firma]</u></p>	<p>H. CONGRESO DEL ESTADO</p> <p>DECRETO NO. <u>149</u> FECHA: <u>10/10/2023</u></p> <p>H. CONGRESO DEL ESTADO</p> <p>DIP. PRESIDENTE: <u>[Firma]</u> DIP. SECRETARIO: <u>[Firma]</u></p>	<p>TABLA DE VALORES UNITARIOS DE SUELO</p> <p>MUNICIPIO: HUATABAMPO, SONORA</p> <p>POBLACION: CUE LUIS ECHEVERRIA, REGION: 43</p> <p>ESTADO DE SONORA ESCALA: 1:4,000 AÑO: 2024</p>
--	--	--

VALORES CATASTRALES POR ZONAS Y CALLES	
ZONA	VALOR
47A	\$ 28.55





LEYENDA:
 ZONA HOMOGENEA
 - - - - - BANDA DE VALOR

NOTAS:
 1.- LOS VALORES ESTAN EXPRESADOS EN PESOS.
 2.- LOS VALORES SON POR METRO CUADRADO.
 3.- LOS VALORES SON POR METRO CUADRADO SIN INCLUIR EL VALOR DE CARGA DE CALLES Y CERRAJES EN EL VALOR QUE APARECE.
 4.- LOS VALORES SON PARA LAS CALLES Y CALLES DIRECTAS, CALLES Y CALLES EN LOS BRANDES.
 5.- LOS VALORES SON PARA LAS CALLES Y CALLES EN LOS BRANDES.

H. AYUNTAMIENTO ACUERDO DE CABILDO NO. <u>53</u> FECHA: <u>10/01/2023</u> H. AYUNTAMIENTO DE HUATABAMPO, SONORA PRESIDENTE: <u>[Signature]</u> SINDICO: <u>[Signature]</u> SECRETARIO: <u>[Signature]</u>	H. CONGRESO DEL ESTADO DECRETO NO. <u>144</u> FECHA: <u>10/01/2023</u> H. CONGRESO DEL ESTADO DE SONORA DIP. PRESIDENTE: <u>[Signature]</u> DE SONORA DIP. SECRETARIO: <u>[Signature]</u>	TABLA DE VALORES UNITARIOS DE SUELO MUNICIPIO: HUATABAMPO, SONORA POBLACION: CUE POZO DULCE, REGION: 47 ESTADO DE SONORA ESCALA: 1:4,000 AÑO: 2024
---	--	--

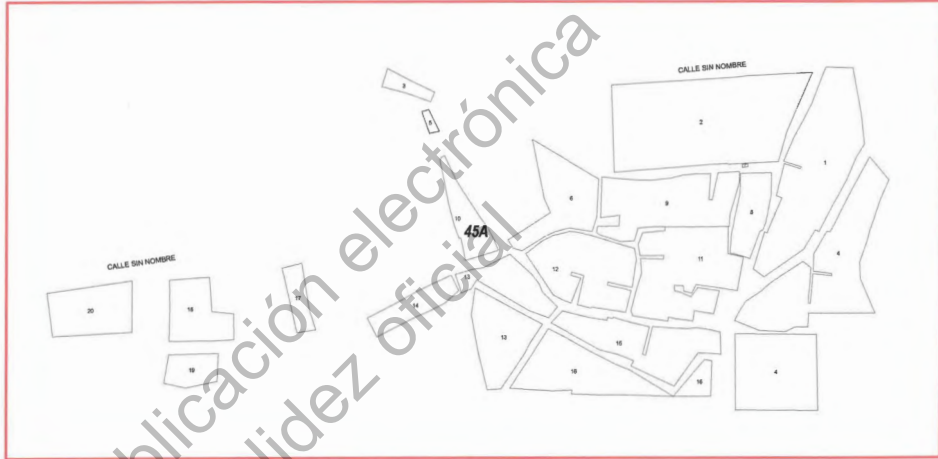
VALORES CATASTRALES POR ZONAS Y CALLES	
ZONA	VALOR
44A	\$ 28.55

▭ ZONA HOMOGENEA
- - - BANDA DE VALOR

NOTAS:
 1- LOS VALORES ESTAN EN LUGARES EN POCOS.
 2- LOS VALORES ESTAN EN METRO CUADRADO.
 3- LOS VALORES ESTAN EN EL AREA DE CADA UNO DE LOS LUGARES QUE ANTES DE LOS VALORES ESTAN EN LOS LUGARES.

H. AYUNTAMIENTO ACTA DE CABILDINO. <u>53</u> FECHA: <u>10/12/2023</u> H. AYUNTAMIENTO DE HUATABAMPO, SONORA PRESIDENTE: <u>[Signature]</u> SINDICO: <u>[Signature]</u> SECRETARIO: <u>[Signature]</u>		H. CONGRESO DEL ESTADO DECRETO NO. <u>149</u> FECHA: <u>10/12/2023</u> HONORABLE CONGRESO DEL ESTADO DE SONORA DIP. PRESIDENTE: <u>[Signature]</u> DIP. SECRETARIO: <u>[Signature]</u>		TABLA DE VALORES UNITARIOS DE SUELO MUNICIPIO: HUATABAMPO, SONORA POBLACION: CUE LAS PARRAS, REGION: 44 ESTADO DE SONORA ESCALA: 1:13,000 AÑO: 2024
---	--	--	--	---

VALORES CATASTRALES POR ZONAS Y CALLES	
ZONA	VALOR
45A	\$ 28.55



ZONA HOMOGENEA
 BANDA DE VALOR



NOTAS:
 1.- LOS VALORES ESTAN INDICADOS EN PESOS.
 2.- LOS VALORES CATASTRALES POR METRO CUADRADO APPLICABLES A LOS TERRENIOS COMPENDIDOS EN EL AREA DE CADA ZONA SE DEBE MULTIPLICAR POR LA CANTIDAD DE METROS CUADRADOS QUE PERTENECE.
 3.- LOS VALORES Y CANTIDADES QUE SE APLICAN CARGAN DIRECTAMENTE A LOS PROPIETARIOS DE LOS TERRENIOS.

Publicación electrónica
sin validez oficial



H. AYUNTAMIENTO
 ACTA DE SESION NO. 53 FECHA: 12/19/2023
 PRESIDENTE: [Signature] SINDICO: [Signature] SECRETARIO: [Signature]



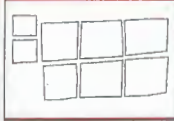
H. CONGRESO DEL ESTADO
 DECRETO NO. 149 FECHA: 10/oct/2023
 PRESIDENTE: [Signature] SECRETARIO: [Signature]

TABLA DE VALORES UNITARIOS DE SUELO
 MUNICIPIO: HUATABAMPO, SONORA
 POBLACION: CUE EL CARO, REGION: 45
 ESTADO DE SONORA ESCALA: 1:4,000 AÑO: 2024

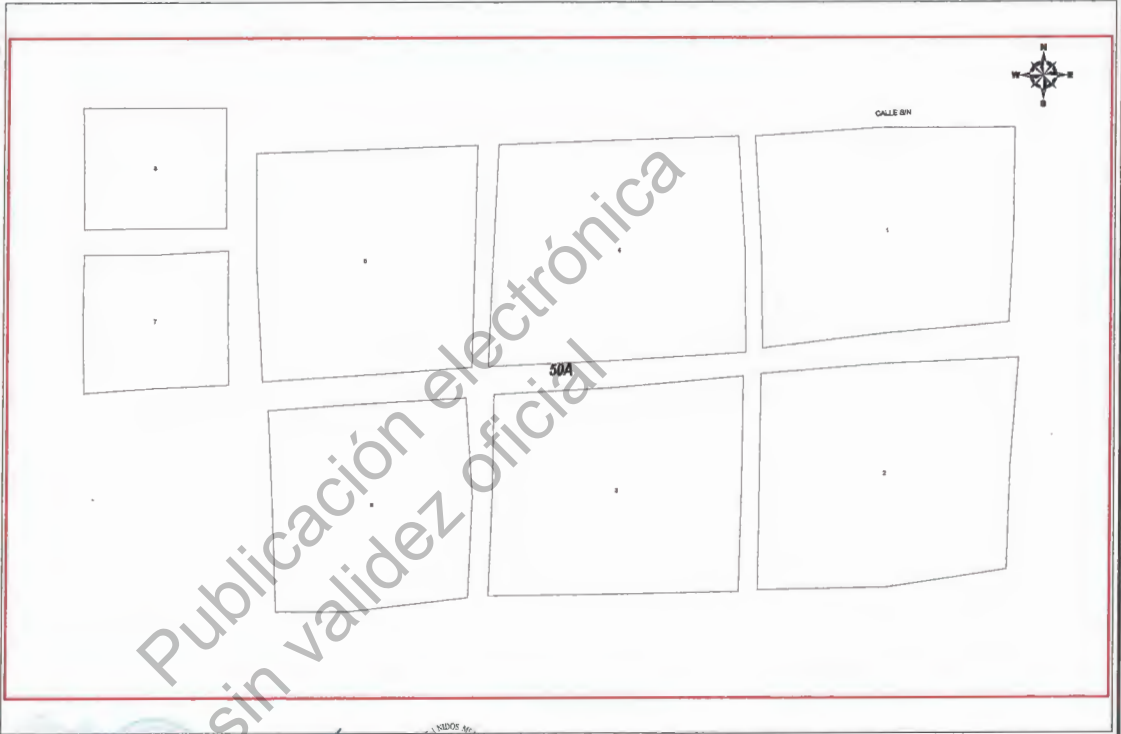
VALORES CATASTRALES POR ZONAS Y CALLES <table border="1"> <tr> <th>ZONA</th> <th>VALOR</th> </tr> <tr> <td>46A</td> <td>\$ 28.55</td> </tr> </table>	ZONA	VALOR	46A	\$ 28.55		
ZONA	VALOR					
46A	\$ 28.55					
<p> ZONA HOMOGÉNEA BANDA DE VALOR </p>	<p style="font-size: 2em; opacity: 0.5; transform: rotate(-45deg);">Publicación electrónica sin validez oficial</p>					
<p>NOTAS:</p> <ol style="list-style-type: none"> 1. LOS VALORES ESTÁN INDICADOS EN PESOS. 2. LOS VALORES SON POR CADA METRO CUADRADO. 3. LOS VALORES SON POR CADA METRO CUADRADO DE CALLES Y PASADIZOS QUE SE APLICAN EN EL AREA INTERIORES DE LAS CALLES Y PASADIZOS. 4. LOS VALORES SON POR CADA METRO CUADRADO DE CALLES Y PASADIZOS QUE SE APLICAN EN EL AREA EXTERIORES DE LAS CALLES Y PASADIZOS. 	<p style="text-align: center;">H. AYUNTAMIENTO</p> <p>ACT. INDICADA DE NO. <u>03</u> FECHA: <u>18 Oct 2023</u></p> <p>HUATABAMPO, SONORA</p> <p>PR. PRESIDENTE: <u>[Signature]</u> SINDICO: <u>[Signature]</u> SECRETARIO: <u>[Signature]</u></p>	<p style="text-align: center;">H. CONGRESO DEL ESTADO</p> <p>DECRETO NO. <u>149</u> FECHA: <u>10/08/2023</u></p> <p>CONGRESO DEL ESTADO</p> <p>DIP. PRESIDENTE: <u>[Signature]</u> DIP. SECRETARIO: <u>[Signature]</u></p>	<p style="text-align: center;">TABLA DE VALORES UNITARIOS DE SUELO</p> <p>MUNICIPIO: HUATABAMPO, SONORA</p> <p>POBLACION: CUE LA CUCHILLA, REGION: 46</p> <p>ESTADO DE SONORA ESCALA: 1:3,000 AÑO: 2024</p>			


VALORES CATASTRALES POR ZONAS Y CALLES	
ZONA	VALOR
50A	\$ 28.55

 ZONA HOMOGENEA
 BANDA DE VALOR



NOTAS:
 1.- LOS VALORES ESTAN EXPRESADOS EN PESOS.
 2.- LOS VALORES CATASTRALES POR METRO CUADRADO APPLICABLES A LOS TERRENOS COMPROMISADOS EN EL AREA DE CADA ZONA DE VALORES, DEPENDIENDO DEL AREA.
 3.- LOS VALORES CATASTRALES SE APLICAN EN EL AREA DIRECTA QUE CORRESPONDE A LOS TERRENOS.

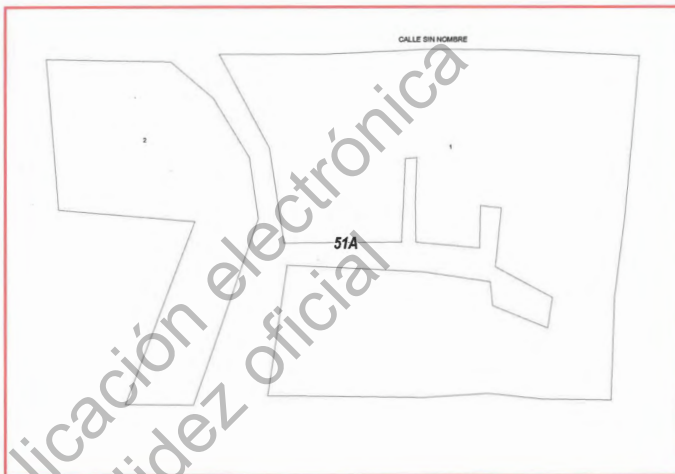



 H. AYUNTAMIENTO
 ACTA DE CABILDOS NO. 83 FECHA: 18/07/2023
 SINDICO: [Signature] SECRETARIO: [Signature]
 H. AYUNTAMIENTO HUATABAMPO, SON.


 H. CONGRESO DEL ESTADO
 DECRETO NO. 149 FECHA: 10/05/2023
 CONGRESO DEL ESTADO
 DIP. PRESIDENTE: [Signature] DIP. SECRETARIO: [Signature]

TABLA DE VALORES UNITARIOS DE SUELO
 MUNICIPIO: HUATABAMPO, SONORA
 POBLACION: CUE CAHUTEVA, REGION: 50
 ESTADO DE SONORA ESCALA: 1:1,000 AÑO: 2024

VALORES CATASTRALES POR ZONAS Y CALLES	
ZONA	VALOR
51A	5 28.55



ZONA HOMOGÉNEA
 BANDA DE VALOR



NOTAS
 1.- LOS VALORES ESTAN INDICADOS EN PESOS
 2.- LOS VALORES CUANTITATIVOS SE REFIEREN AL METRO CUADRADO
 3.- LOS VALORES UNITARIOS SE REFIEREN A LOS VALORES UNITARIOS
 4.- LOS VALORES UNITARIOS SE REFIEREN A LOS VALORES UNITARIOS

H. AYUNTAMIENTO
 ACTUACIÓN DEL GOBIERNO LOCAL
 HUATABAMPO, SONORA
 PRESIDENTE: *[Signature]*
 SINDICO: *[Signature]*
 SECRETARIO: *[Signature]*

H. CONGRESO DEL ESTADO
 DECRETO NO. 149
 FECHA: 10/05/2023
 DIP. PRESIDENTE: *[Signature]*
 DIP. SECRETARIO: *[Signature]*

TABLA DE VALORES UNITARIOS DE SUELO
 MUNICIPIO: HUATABAMPO, SONORA
 POBLACION: CUEAQUICHOPO, REGION: 51
 ESTADO DE SONORA ESCALA: 1:1,000 AÑO: 2024

Publicación electrónica
 sin validez oficial



VALORES CATASTRALES POR ZONAS Y CALLES	
ZONA	VALOR
52A	\$ 28.55

NOTA:

1. LOS VALORES SE EXPRESAN EN PESOS.
2. LOS VALORES SE DAN EN TERCER METRO CUADRADO APLICANDO A LOS TERREMOS COMPRENDIDOS EN SU AREA DE CALIFICACION SE DEBE CONSIDERAR QUE EMPERCE.
3. LOS VALORES SE APLICAN EN SU CALIFICACION Y SE APLICARAN DIFERENCIAS EN SU CASO EN FAVOR DE LOS VENEDORES.

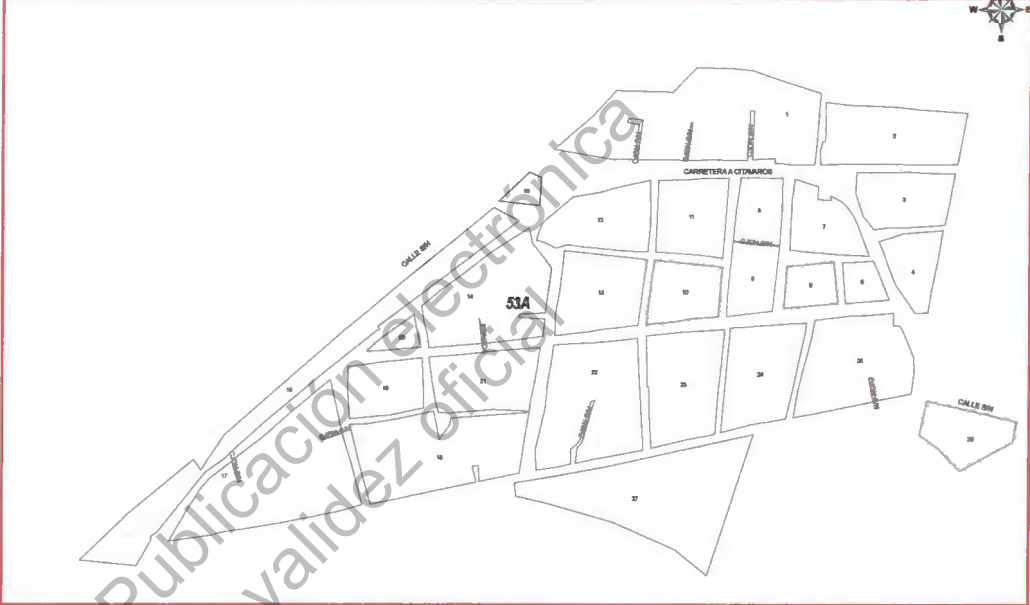
H. AYUNTAMIENTO MUNICIPIO NO. <u>53</u> FECHA <u>10/09/2023</u> HUATABAMPO SONORA PRESIDENTE: _____ SINDICO: _____ SECREARIO: _____		H. CONGRESO DEL ESTADO DECRETO NO. <u>149</u> FECHA <u>10/09/2023</u> H. CONGRESO DEL ESTADO DIP. PRESIDENTE: _____ DIP. SECRETARIO: _____		TABLA DE VALORES UNITARIOS DE SUELO MUNICIPIO: HUATABAMPO, SONORA POBLACION: CUE AQUICHOPO II, REGION: 52 ESTADO DE SONORA ESCALA: 1:1,000 AÑO: 2024
---	--	--	--	--

VALORES CATASTRALES POR ZONAS Y CALLES	
ZONA	VALOR
53A	\$ 28.55

 ZONA HOMOGENEA
 BANDA DE VALOR



NOTAS:
 1.- LOS VALORES ESTAN INDICADOS EN PESOS.
 2.- LOS VALORES CATASTRALES POR METRO CUADRADO APLICAN EN LAS ZONAS HOMOGENIAS EN EL AREA DE CADA ZONA ESPECIFICAMENTE PARA QUE PUEDESE APLICAR EN LAS ZONAS HOMOGENIAS Y APLICAR EN DIRECTAMENTE PARA PUEDESE APLICAR EN LAS ZONAS.





H. AYUNTAMIENTO
 ACUERDO DE CABILDO NO. 53 FECHA: 18/12/2023
 SECRETARIO: [Signature]
 SINDICO: [Signature]

H. CONGRESO DEL ESTADO
 DECRETO NO. 149 FECHA: 10/12/2023
 H. CONGRESO DEL ESTADO
 DIP. PRESIDENTE: [Signature] DIP. SECRETARIO: [Signature]

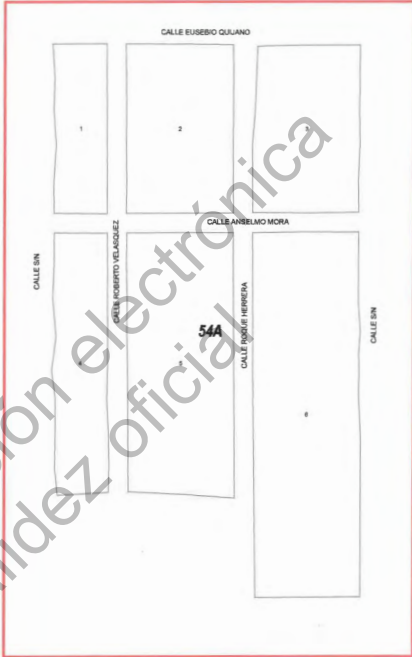
TABLA DE VALORES UNITARIOS DE SUELO
 MUNICIPIO: HUATABAMPO, SONORA
 POBLACION: CUE SAHUARAL DE OTERO, REGION: 53
 ESTADO DE SONORA ESCALA: 1:4,000 AÑO: 2024

VALORES CATASTRALES POR ZONAS Y CALLES	
ZONA	VALOR
54A	\$ 28.55

 ZONA HOMOGENEA
 BANDA DE VALOR



NOTAS:
 1.- LOS VALORES ESTAN INDICADOS EN PESOS
 2.- LOS VALORES CATASTRALES POR METRO CUADRADO
 3.- LOS VALORES CATASTRALES POR METRO CUADRADO
 4.- LOS VALORES CATASTRALES POR METRO CUADRADO
 5.- LOS VALORES CATASTRALES POR METRO CUADRADO
 6.- LOS VALORES CATASTRALES POR METRO CUADRADO
 7.- LOS VALORES CATASTRALES POR METRO CUADRADO
 8.- LOS VALORES CATASTRALES POR METRO CUADRADO
 9.- LOS VALORES CATASTRALES POR METRO CUADRADO
 10.- LOS VALORES CATASTRALES POR METRO CUADRADO



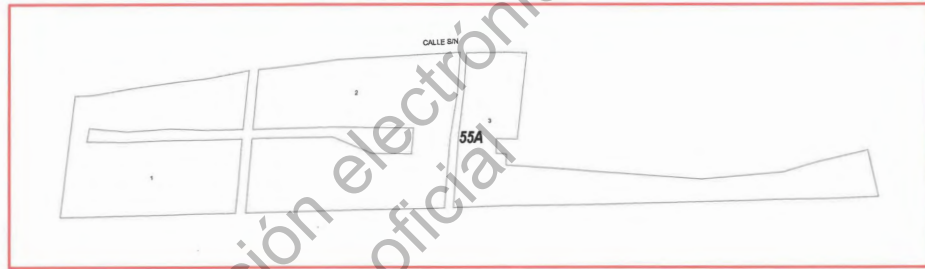
Publicación electrónica
 sin validez oficial

4. AYUNTAMIENTO
 ACA DE MUNIC. HUATAMPO NO. 53 FECHA: 10/01/2023
 PRESIDENTE: [Signature] SINDICO: [Signature] SECRETARIO: [Signature]

H. CONGRESO DEL ESTADO
 DECRETO NO. 149 FECHA: 10/01/2023
 PRESIDENTE DE DIP. SECRETARIO: [Signature] DIP. SECRETARIO: [Signature]

TA. ILA DE VALORES UNITARIOS DE SUELO
 MUNICIPIO: HUATAMPO, SONORA
 POBLACION: CUE ORABA, REGION: 54
 ESTADO DE SONORA ESCALA: 1:2,500 AÑO: 2024

VALORES CATASTRALES POR ZONAS Y CALLES	
ZONA	VALOR
55A	\$ 28.55



NOTAS:
 1. LOS VALORES ESTAN INDICADOS EN PESOS
 2. LOS VALORES SON PARA UN AREA DE 100 METROS CUADRADOS
 3. LOS VALORES SON PARA UN AREA DE 100 METROS CUADRADOS
 4. LOS VALORES SON PARA UN AREA DE 100 METROS CUADRADOS

H. AYUNTAMIENTO H. AYUNTAMIENTO DE HUATABAMPO, SONORA PRESIDENTE: <u>[Signature]</u> SINDICO: <u>[Signature]</u> SECRETARIO: <u>[Signature]</u>		H. CONGRESO DEL ESTADO H. CONGRESO DEL ESTADO DE SONORA DIP. PRESIDENTE: <u>[Signature]</u> DIP. SECRETARIO: <u>[Signature]</u>		TABLA DE VALORES UNITARIOS DE SUELO MUNICIPIO: HUATABAMPO, SONORA POBLACION: CUE EL JUPARE, REGION: 55 ESTADO DE SONORA ESCALA: 1:2,000 AÑO: 2024
FOLIO DE LA TABLA DE VALORES: <u>53</u> HUATABAMPO, SONORA	FECHA: <u>18/12/2023</u>	DECRETO NO: <u>149</u>	FECHA: <u>10/10/2023</u>	

Publicación electrónica
 sin validez oficial

<table border="1"> <thead> <tr> <th colspan="2">VALORES CATASTRALES POR ZONAS Y CALLES</th> </tr> <tr> <th>ZONA</th> <th>VALOR</th> </tr> </thead> <tbody> <tr> <td>61A</td> <td>\$ 28.55</td> </tr> </tbody> </table>	VALORES CATASTRALES POR ZONAS Y CALLES		ZONA	VALOR	61A	\$ 28.55		<p> ZONA HOMOGENEA BANDA DE VALOR </p>
VALORES CATASTRALES POR ZONAS Y CALLES								
ZONA	VALOR							
61A	\$ 28.55							
<p> <small>OTRAS</small> 1. LOS VALORES ESTAN EN ORDEN DE PESOS 2. LOS VALORES ESTAN EN METROS CUADRADOS 3. LOS VALORES ESTAN EN EL AREA DE CALLES Y CALZONES 4. LOS VALORES ESTAN EN EL AREA DE CALLES Y CALZONES 5. LOS VALORES ESTAN EN EL AREA DE CALLES Y CALZONES 6. LOS VALORES ESTAN EN EL AREA DE CALLES Y CALZONES </p>	<p> H. AYUNTAMIENTO AGRADECIENDO NO. <u>53</u> FECHA: <u>18/12/2023</u> HUATABAMPO, SONORA PRESIDENTE: _____ SINDICO: _____ SECRETARIO: _____ </p>	<p> H. CONGRESO DEL ESTADO DECRETO NO. <u>149</u> FECHA: <u>10/12/2023</u> H. CONGRESO DEL ESTADO DIP. PRESIDENTE: _____ DIP. SECRETARIO: _____ </p>	<p> TABLA DE VALORES UNITARIOS DE SUELO MUNICIPIO: HUATABAMPO, SONORA POBLACION: LA REFORMA, REGION: 61 ESTADO DE SONORA ESCALA: 1:3,000 AÑO: 2024 </p>					

Publicación electrónica sin validez oficial

<table border="1" style="width: 100%; border-collapse: collapse;"> <thead> <tr> <th colspan="2">VALORES CATASTRALES POR ZONAS Y CALLES</th> </tr> <tr> <th>ZONA</th> <th>VALOR</th> </tr> </thead> <tbody> <tr> <td>60A</td> <td>\$ 28.55</td> </tr> </tbody> </table>	VALORES CATASTRALES POR ZONAS Y CALLES		ZONA	VALOR	60A	\$ 28.55		
VALORES CATASTRALES POR ZONAS Y CALLES								
ZONA	VALOR							
60A	\$ 28.55							
<p> ZONA HOMOGENEA BANDA DE VALOR </p>	<p> ESTRUC. 1.- LOS VALORES ESTABLECIDOS EN ESTOS 2.- LOS VALORES ESTABLECIDOS POR METRO CUADRADO 3.- LOS VALORES ESTABLECIDOS POR METRO CUADRADO 4.- LOS VALORES ESTABLECIDOS POR METRO CUADRADO 5.- LOS VALORES ESTABLECIDOS POR METRO CUADRADO </p>							
<p> H. AYUNTAMIENTO MUNICIPIO DE HUATABAMPO, SONORA NO. <u>83</u> FECHA: <u>18/09/2023</u> PRESIDENTE: <u>[Signature]</u> SINDICO: <u>[Signature]</u> SECRETARIO: <u>[Signature]</u> </p>	<p> H. CONGRESO DEL ESTADO DECRETO NO. <u>149</u> FECHA: <u>10/05/2023</u> H. CONGRESO DEL ESTADO DE SONORA DIP. PRESIDENTE: <u>[Signature]</u> DIR. SECRETARIO: <u>[Signature]</u> DIP. SECRETARIO: <u>[Signature]</u> </p>	<p> TABLA DE VALORES UNITARIOS DE SUELO MUNICIPIO: HUATABAMPO, SONORA POBLACION: EL TABARE, REGION: 00 ESTADO DE SONORA ESCALA: 1:4,000 AÑO: 2024 </p>						

VALORES CATASTRALES POR ZONAS Y CALLES <table border="1"> <thead> <tr> <th>ZONA</th> <th>VALOR</th> </tr> </thead> <tbody> <tr> <td>59A</td> <td>\$ 28.55</td> </tr> </tbody> </table>	ZONA	VALOR	59A	\$ 28.55	
ZONA	VALOR				
59A	\$ 28.55				
<p>ZONA HOMOGÉNEA</p> <p>BANDA DE VALOR</p>	<p>NOTA:</p> <p>1- LOS VALORES SE MANIFIESTAN EN PESOS</p> <p>2- LOS VALORES SE MANIFIESTAN POR METRO CUADRADO</p> <p>3- LOS VALORES SE MANIFIESTAN POR METRO CUBICO</p> <p>4- LOS VALORES SE MANIFIESTAN POR METRO LINEAL</p> <p>5- LOS VALORES SE MANIFIESTAN POR METRO CUADRADO</p> <p>6- LOS VALORES SE MANIFIESTAN POR METRO CUBICO</p> <p>7- LOS VALORES SE MANIFIESTAN POR METRO LINEAL</p> <p>8- LOS VALORES SE MANIFIESTAN POR METRO CUADRADO</p> <p>9- LOS VALORES SE MANIFIESTAN POR METRO CUBICO</p> <p>10- LOS VALORES SE MANIFIESTAN POR METRO LINEAL</p>				
<p>H. AYUNTAMIENTO</p> <p>ACTA DE SESION NO. <u>53</u></p> <p>FECHA: <u>18/12/2023</u></p> <p>PRESIDENTE: <i>[Signature]</i></p> <p>SINDICO: <i>[Signature]</i></p> <p>SECRETARIO: <i>[Signature]</i></p> <p>SECRETARÍA DEL AYUNTAMIENTO HUATABAMPO, SON.</p>	<p>H. CONGRESO DEL ESTADO</p> <p>DECRETO NO. <u>149</u></p> <p>FECHA: <u>10/05/2023</u></p> <p>DIP. PRESIDENTE: <i>[Signature]</i></p> <p>DIP. SECRETARIO: <i>[Signature]</i></p> <p>DIP. SECRETARIO: <i>[Signature]</i></p>	<p>TABLA DE VALORES UNITARIOS DE SUELO</p> <p>MUNICIPIO: HUATABAMPO, SONORA</p> <p>POBLACION: CUE LA GALERA, REGION: 69</p> <p>ESTADO DE SONORA ESCALA: 1:2,000 AÑO: 2024</p>			

Publicación electrónica sin validez oficial

<table border="1"> <thead> <tr> <th colspan="2">VALORES CATASTRALES POR ZONAS Y CALLES</th> </tr> <tr> <th>ZONA</th> <th>VALOR</th> </tr> </thead> <tbody> <tr> <td>SBA</td> <td>\$ 28.55</td> </tr> </tbody> </table>	VALORES CATASTRALES POR ZONAS Y CALLES		ZONA	VALOR	SBA	\$ 28.55			
VALORES CATASTRALES POR ZONAS Y CALLES									
ZONA	VALOR								
SBA	\$ 28.55								
<p>ZONA HOMOGÉNEA</p> <p>BANDA DE VALOR</p>	<p>NOTAS</p> <p>1.- LOS VALORES ESTÁN EXPRESADOS EN PESOS</p> <p>2.- LOS VALORES ESTÁN EXPRESADOS EN DÓLARES CUANDO APAREZAN EN EL DISEÑO DE LOS PLANOS EN LA ESCALA DE CADA UNO DE LOS CASOS EN QUE SE PRESENTEN</p> <p>3.- LOS VALORES SE APLICAN A LA VEZ COMO SE MUESTRE EN EL DISEÑO DE LOS PLANOS EN LA ESCALA DE CADA UNO DE LOS CASOS EN QUE SE PRESENTEN</p>								
<p>H. AYUNTAMIENTO</p> <p>ACTA MUNICIPAL N.º <u>53</u> FECHA: <u>16/12/2023</u></p> <p>PRESIDENTE: <u>[Signature]</u> SINDICO: <u>[Signature]</u> SECRETARIO: <u>[Signature]</u></p>	<p>D. CONGRESO DE ESTADO</p> <p>DECRETO N.º <u>149</u> FECHA: <u>10/10/2023</u></p> <p>DIP. PRESIDENTE: <u>[Signature]</u> DIP. SECRETARIO: <u>[Signature]</u></p>	<p>TABLA DE VALORES UNITARIOS DE SUELO</p> <p>MUNICIPIO: HUATABAMPO, SONORA</p> <p>POBLACION: CUE LA CHINA, REGION: 58</p> <p>ESTADO DE SONORA ESCALA: 1:3,000 AÑO: 2024</p>							

Publicación electrónica sin validez oficial

VALORES CATASTRALES POR ZONAS Y CALLES	
ZONA	VALOR
57A	\$ 28.55

ZONA HOMOGENEA
 BANDA DE VALOR


NOTAS:
 1. LOS VALORES ESTAN INDICADOS EN PESOS.
 2. LOS VALORES CATASTRALES SON METROS CUADRADOS APPLICABLES AL AREA COMPRENDIDA EN EL AREA DE CADA ZONA HOMOGENEA QUE SE INDICA.
 3. LOS VALORES UNITARIOS DE PORNICIA APLICARAN DIRECTOS A LOS CENSOSES QUE SE INDICAN.

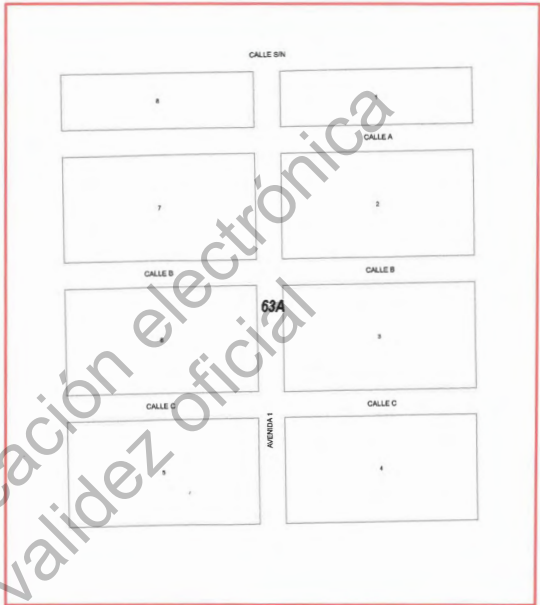
<p>H. AYUNTAMIENTO</p> <p>ACTUALIZACION NO. <u>53</u> FECHA: <u>18/12/2023</u></p> <p>HUATABAMPO, SONORA</p> <p>SINDICO: <u>[Signature]</u> SECRETARIO: <u>[Signature]</u></p>	<p>H. CONGRESO DEL ESTADO</p> <p>DECRETO NO. <u>149</u> FECHA: <u>10/12/2023</u></p> <p>H. CONGRESO DEL ESTADO</p> <p>DIP. PRESIDENTE: <u>[Signature]</u> DIP. SECRETARIO: <u>[Signature]</u></p>	<p> TABLA DE VALORES UNITARIOS DE SUELO MUNICIPIO: HUATABAMPO, SONORA POBLACION: CUE LAS MAMIAS, REGION: 57 ESTADO DE SONORA ESCALA: 1:1,250 AÑO: 2024 </p>
--	---	--


VALORES CATASTRALES POR ZONAS Y CALLES	
ZONA	VALOR
63A	\$ 28.55

ZONA HOMOGENEA

BANDA DE VALOR







Publicación electrónica
sin validez oficial

NOTA:
1.- LOS VALORES ESTABLECIDOS EN EL PRESENTE
2.- LOS VALORES SON PARA UN PISO Y CUADRADO
APLICABLES A LOS COMPARTES CONVENCIONADOS EN EL AREA
DE OBRAS Y/O CONSTRUCCIONES QUE SE ENCUENTRE
3.- LOS VALORES ESTABLECIDOS EN ESTE PLAN CATASTRAL
CORRESPONDEN A LA ZONA HOMOGENEA 63A

<p>H. AYUNTAMIENTO</p> <p>MUNICIPIO DE HUATABAMPO, SONORA</p> <p>ACTA NÚMERO: <u>149</u></p> <p>FECHA: <u>10/12/2023</u></p> <p>PRESIDENTE: <u>[Firma]</u></p> <p>SINDICO: <u>[Firma]</u></p> <p>SECRETARIO: <u>[Firma]</u></p>	<p>H. CONGRESO DEL ESTADO</p> <p>DECRETO NO. <u>149</u></p> <p>FECHA: <u>10/12/2023</u></p> <p>DIP. PRESIDENTE: <u>[Firma]</u></p> <p>DIP. SECRETARIO: <u>[Firma]</u></p> <p>DIP. SECRETARIO: <u>[Firma]</u></p>	<p>TABLA DE VALORES UNITARIOS DE SUELO</p> <p>MUNICIPIO: HUATABAMPO, SONORA</p> <p>POBLACION: CUE EL BABURO, REGION: 63</p> <p>ESTADO DE SONORA ESCALA: 1:1,250 AÑO: 2024</p>
--	---	--

<table border="1"> <tr><th colspan="2">VALORES CATASTRALES POR ZONAS Y CALLES</th></tr> <tr><th>ZONA</th><th>VALOR</th></tr> <tr><td>48A</td><td>\$ 28 55</td></tr> </table>	VALORES CATASTRALES POR ZONAS Y CALLES		ZONA	VALOR	48A	\$ 28 55	
VALORES CATASTRALES POR ZONAS Y CALLES							
ZONA	VALOR						
48A	\$ 28 55						
<p> ZONA HOMOGENEA</p> <p> BANDA DE VALOR</p>	<p>NOTAS</p> <p>1. LOS VALORES SON EN PESOS</p> <p>2. LOS VALORES SON EN CLASIFICACION</p> <p>3. LOS VALORES SON EN AREA</p> <p>4. LOS VALORES SON EN VALOR</p> <p>5. LOS VALORES SON EN VALOR</p> <p>6. LOS VALORES SON EN VALOR</p>						
<p>H. AYUNTAMIENTO</p> <p>MUNICIPIO DE HUATABAMPO SONORA</p> <p>ACTA DE CABILDADO NO. <u>53</u></p> <p>FECHA: <u>10/09/2023</u></p> <p>PRESIDENTE: <u>[Signature]</u></p> <p>SECRETARIO: <u>[Signature]</u></p>	<p>H. CONGRESO DEL ESTADO</p> <p>DECRETO NO. <u>149</u></p> <p>FECHA: <u>10/09/2023</u></p> <p>DIP. PRESIDENTE: <u>[Signature]</u></p> <p>DIP. SECRETARIO: <u>[Signature]</u></p>	<p>TABLA DE VALORES UNITARIOS DE SUELO</p> <p>MUNICIPIO: HUATABAMPO, SONORA</p> <p>POBLACION: CUE EL CITAVARC, REGION: 48</p> <p>ESTADO DE SONORA</p> <p>ESCALA: 1:3,000</p> <p>AÑO: 2024</p>					

Publicacion electrónica
sin validez oficial

VALORES CATASTRALES PCR	
ZONAS Y CALLES	
ZONA	VALOR
65A	\$ 28.55

 ZONA HOMOGENA
 BANDA DE VALOR



NOTA:
 1.- LOS VALORES SON EN PESOS
 2.- LOS VALORES DETERMINADOS POR METRO CUADRADO APPLICABLES A LOS TERRENIOS COMPRENDIDOS EN EL AREA DE UNA ZONA HOMOGENA, REGULANDO SU APLICACION.
 3.- LOS VALORES DETERMINADOS SE LE APLICAN DIRECTAMENTE SOBRE LA SUPERFICIE DE LOS TERRENIOS.



Publicación electrónica
 sin validez oficial

H. AYUNTAMIENTO
 ACTA DE CABILD. NO. 53 FECHA: 18/12/2023
 MUNICIPIO: HUATABAMPO
 PRESIDENTE: [Signature] SINDICO: [Signature] SECRETARIO: [Signature]

H. CONGRESO DEL ESTADO
 DECRETO NO. 149 FECHA: 10/05/2023
 H. CONGRESO DEL ESTADO
 DIP. PRESIDENTE: [Signature] DIP. SECRETARIO: [Signature] DIP. SECRETARIO: [Signature]

TABLA DE VALORES UNITARIOS DE SUELO
 MUNICIPIO: HUATABAMPO, SONORA
 POBLACION: CUE BACHANTAHUI, REG. ON: 65
 ESTADO DE SONORA ESCALA: 1:3,000 AÑO: 2024

<table border="1"> <thead> <tr> <th colspan="2">VALORES CATASTRALES POR ZONAS Y CALLES</th> </tr> <tr> <th>ZONA</th> <th>VALOR</th> </tr> </thead> <tbody> <tr> <td>66A</td> <td>\$ 28.55</td> </tr> </tbody> </table>	VALORES CATASTRALES POR ZONAS Y CALLES		ZONA	VALOR	66A	\$ 28.55	
VALORES CATASTRALES POR ZONAS Y CALLES							
ZONA	VALOR						
66A	\$ 28.55						
<p> ZONA HOMOGÉNEA BANDA DE VALOR </p>	<p>NOTA:</p> <ol style="list-style-type: none"> 1.- LOS VALORES ESTÁN INDICADOS EN PESOS 2.- LOS VALORES CATASTRALES PARALELO-CUADRADO 3.- APPLICABLES A LOS TERRENO CON SERVIDUMBRE EN SU MAR DE CALICATA Y C/ C/ ESTO, SEGUNDO QUE APARECE 4.- LOS VALORES SON POR C/ M. T. C. Y C/ CANAL 5.- SUJETO A LOS DERECHOS DE LOS D/ EL D/ M/ S/ S/ 						
<p>H. AYUNTAMIENTO</p> <p>ACTA DE CABILDITO HUATABAMPO</p> <p>53 PRESIDENTE: [Signature] SINDICO: [Signature] SECRETARIO: [Signature]</p> <p>FECHA: 10/12/2023</p> <p>H. AYUNTAMIENTO HUATABAMPO, SON.</p>	<p>H. CONGRESO DEL ESTADO</p> <p>DECRETO NO. 194 H. CONGRESO DEL ESTADO</p> <p>FECHA: 10/12/2023</p> <p>DIP. PRESIDENTE: [Signature] DIP. SECRETARIO: [Signature]</p> <p>ESTADO DE SONORA</p>	<p>TABLA DE VALORES UNITARIOS DE SUELO</p> <p>MUNICIPIO: HUATABAMPO, SONORA</p> <p>POBLACION: CL JE LA SAVILA, REGION: 08</p> <p>ESTADO DE SONORA ESCALA: 1:5,000 AÑO: 2024</p>					

VALORES CATASTRALES POR ZONAS Y CALLES	
ZONA	VALOR
67A	\$ 28.55

ZONA HOMOGENEA

BANDA DE VALOR

Publicación electrónica
Sin validez oficial

NOTAS:
1.- LOS VALORES ESTIMADOS POR EL PERITO
2.- LOS VALORES CATASTRALES POR METRO CUADRADO, SE APLICAN A LOS TERRENIOS EN LA ZONA HOMOGENEA, EN EL CUADRO QUE SE PRESENTA
3.- LOS VALORES CATASTRALES POR METRO CUADRADO, SE APLICAN EN LOS TERRENIOS EN LA ZONA HOMOGENEA, EN EL CUADRO QUE SE PRESENTA

<p>H. AYUNTAMIENTO</p> <p>ACADEMIA DE CARRERENOS HUATABAMPO SONORA</p> <p><i>[Signature]</i> SINDICO</p> <p><i>[Signature]</i> SECRETARIO</p>	<p>H. CONGRESO DEL ESTADO</p> <p>DECRETO NO. <u>149</u> FECHA: <u>10/09/2023</u></p> <p>CONGRESO DEL ESTADO</p> <p>DIP. PRESIDENTE: <i>[Signature]</i> DIP. SECRETARIO: <i>[Signature]</i></p>	<p>TABLA DE VALORES UNITARIOS DE SUELO</p> <p>MUNICIPIO: HUATABAMPO SONORA</p> <p>POBLACION: CUE CAMPO 19, REGION: 67</p> <p>ESTADO DE SONORA ESCALA: 1:2,000 AÑO: 2024</p>
--	---	--


VALORES CATASTRALES POR ZONAS Y CALLES	
ZONA	VALOR
68A	\$ 28.55

ZONA HOMOGENEA

BANDA DE VALOR







Publicación electrónica sin validez oficial

NOTA:
1.- LOS VALORES ESTÁN INDICADOS EN PESOS.
2.- LOS VALORES CADA METRO CUADRADO ANTES DE LAS UNIDADES DE MEDIDA EN LA BANDA DE CADA ZONA SE CONSIDERAN QUE APARECE EN LOS VALORES INDICADOS EN CADA ZONA.
DIRECTOR GENERAL DE REGISTRO Y CATASTRO

<p style="text-align: center;">H. AYUNTAMIENTO</p> <p>ACTA DE ORDEN N.º <u>53</u> FECHA: <u>12/21/2023</u></p> <p>HUATABAMPO, SONORA</p> <p>PRESIDENTE: <u>[Firma]</u> SÍNDICO: <u>[Firma]</u> SECRETARIO: <u>[Firma]</u></p>	<p style="text-align: center;">H. CONGRESO DEL ESTADO</p> <p>DECRETO N.º <u>144</u> FECHA: <u>10/06/2023</u></p> <p>H. CONGRESO DEL ESTADO</p> <p>DIP. PRESIDENTE: <u>[Firma]</u> DIP. SECRETARIO: <u>[Firma]</u></p>	<p style="text-align: center;">TABLA DE VALORES UNITARIOS DE SUELO</p> <p style="text-align: center;">MUNICIPIO: HUATABAMPO, SONORA</p> <p style="text-align: center;">POBLACION: CUE ADOLFO LOPEZ MATEOS, REGION: 68</p> <p style="text-align: center;">ESTADO DE SONORA ESCALA: 1:4,000 AÑO: 2024</p>
--	--	--

<table border="1" style="width: 100%; border-collapse: collapse;"> <thead> <tr> <th colspan="2">VALORES CATASTRALES POR ZONAS Y CALLES</th> </tr> <tr> <th>ZONA</th> <th>VALOR</th> </tr> </thead> <tbody> <tr> <td>69A</td> <td>\$ 28.55</td> </tr> </tbody> </table>	VALORES CATASTRALES POR ZONAS Y CALLES		ZONA	VALOR	69A	\$ 28.55		
VALORES CATASTRALES POR ZONAS Y CALLES								
ZONA	VALOR							
69A	\$ 28.55							
<p> ZONA HOMOGÉNEA BANDA DE VALOR </p>	<p style="font-size: 2em; opacity: 0.3; transform: rotate(-30deg); pointer-events: none;">Publicación electrónica sin validez oficial</p>							
<p><small>NOTA:</small></p> <ol style="list-style-type: none"> 1.- LOS VALORES CATASTRALES SE DETERMINAN EN EL MOMENTO DE LA EMISIÓN DEL TÍTULO. 2.- LOS VALORES CATASTRALES SE POLICIA EN SU MOMENTO DE EMISIÓN. 3.- LOS VALORES CATASTRALES SE POLICIA EN SU MOMENTO DE EMISIÓN EN EL AREA DE CADA ZONA HOMOGÉNEA Y EN CADA CALLE QUE APAREZCA EN EL TÍTULO. 4.- LOS VALORES CATASTRALES SE POLICIA EN SU MOMENTO DE EMISIÓN EN CADA ZONA HOMOGÉNEA Y EN CADA CALLE QUE APAREZCA EN EL TÍTULO. 5.- LOS VALORES CATASTRALES SE POLICIA EN SU MOMENTO DE EMISIÓN EN CADA ZONA HOMOGÉNEA Y EN CADA CALLE QUE APAREZCA EN EL TÍTULO. 	<table border="1" style="width: 100%; border-collapse: collapse;"> <tr> <td style="width: 50%; text-align: center;"> H. AYUNTAMIENTO MUNICIPIO: <u> </u> ACTA DE SESIÓN NO. <u> </u> PRESIDENTE: <u> </u> SINDICO: <u> </u> SECRETARIO: <u> </u> </td> <td style="width: 50%; text-align: center;"> H. CONGRESO DEL ESTADO DECRETO NO. <u> </u> FECHA: <u> </u> H. CONGRESO DEL ESTADO DIP. PRESIDENTE: <u> </u> DIP. SECRETARIO: <u> </u> </td> </tr> </table>	H. AYUNTAMIENTO MUNICIPIO: <u> </u> ACTA DE SESIÓN NO. <u> </u> PRESIDENTE: <u> </u> SINDICO: <u> </u> SECRETARIO: <u> </u>	H. CONGRESO DEL ESTADO DECRETO NO. <u> </u> FECHA: <u> </u> H. CONGRESO DEL ESTADO DIP. PRESIDENTE: <u> </u> DIP. SECRETARIO: <u> </u>	<table border="1" style="width: 100%; border-collapse: collapse;"> <tr> <td style="text-align: center;"> TABLA DE VALORES UNITARIOS DE SUELO MUNICIPIO: HUATABAMPO, SONORA POBLACION: CUE LA ESQUINA, REGION: 09 ESTADO DE SONORA ESCALA: 1:1,250 AÑO: 2024 </td> </tr> </table>	TABLA DE VALORES UNITARIOS DE SUELO MUNICIPIO: HUATABAMPO, SONORA POBLACION: CUE LA ESQUINA, REGION: 09 ESTADO DE SONORA ESCALA: 1:1,250 AÑO: 2024			
H. AYUNTAMIENTO MUNICIPIO: <u> </u> ACTA DE SESIÓN NO. <u> </u> PRESIDENTE: <u> </u> SINDICO: <u> </u> SECRETARIO: <u> </u>	H. CONGRESO DEL ESTADO DECRETO NO. <u> </u> FECHA: <u> </u> H. CONGRESO DEL ESTADO DIP. PRESIDENTE: <u> </u> DIP. SECRETARIO: <u> </u>							
TABLA DE VALORES UNITARIOS DE SUELO MUNICIPIO: HUATABAMPO, SONORA POBLACION: CUE LA ESQUINA, REGION: 09 ESTADO DE SONORA ESCALA: 1:1,250 AÑO: 2024								



POBLACION		VALOR
CUE EMILIANO ZAPATA ½ REG 34		\$28.55
CUE MAYO FUERTE, REG 35		\$28.55
CUE HUICHACA, REG 49		\$28.55
COL 17 DE OCTUBRE, REG 56		\$28.55
CUE COBERTIZO AGIABAMPO, REG 73		\$28.55
CUE 21 DE MARZO, REG 72		\$28.55
CUE BACHOMOJAQUI, REG 74		\$28.55
CUE BACHOCO, REG 75		\$28.55
CUE SIREBAMPO, REG 76		\$28.55
CUE MORONCARIT, REG 77		\$28.55
HUATABAMPO II, REG 78		\$28.55
EJIDO HUATABAMPO, REG 82		\$28.55
SAMICARIT, REG 81		\$28.55
BAJEROBETA FRENTE PLAYA		\$133.29
BAJEROBETA SEGUNDA FILA DESPUES DE PLAYA		\$88.86
BAJEROBETA 2 FRENTE PLAYA		\$277.68
BAJEROBETA 2 SEGUNDA FILA DESPUES DE PLAYA		\$133.29

Publicación electrónica
 sin validez oficial


 MUNICIPIO DE HUATABAMPO SONORA CABILDO NO. 53 PRESIDENTE:  SINDICO:  SECRETARIO: 	H. AYUNTAMIENTO FECHA: 18/07/2023 SECRETARIO: 	 H. CONGRESO DEL ESTADO DE SONORA DECRETO No. 148 FECHA: 10/06/2023 DIP. PRESIDENTE:  DIP. SECRETARIO: 	VALORES UNITARIOS DE TERRENO POR Ha MUNICIPIO: HUATABAMPO ESTADO DE SONORA AÑO 2024
---	--	---	--

NACORI CHICO

Publicación electrónica
sin validez oficial



VALORES CATASTRALES POR ZONAS Y CALLES	
ZONA	VALOR
1A	\$ 16.86



NOTAS:
 1. LOS VALORES ESTÁN EN DÓLARES ESTADUNIDENSES.
 2. LOS VALORES SON POR CADA METRO CUADRADO.
 3. LAS CALLES SON DE 10 METROS DE ANCHURA.
 4. CADA ZONA TIENE SU PROPIO VALOR.
 5. LOS VALORES SON PARA UN TERRENO DE 100 METROS DE ANCHURA Y 100 METROS DE ALTO MENOR.



Publicación electrónica
 Sin validez oficial

H. AYUNTAMIENTO

PRESIDENCIA
 AYUNTAMIENTO DE NACORI CHICO, SONORA

SINDICATURA
 MUNICIPALIDAD DE NACORI CHICO, SONORA

FECHA: 07/10/2023

SECRETARÍA
 MUNICIPALIDAD DE NACORI CHICO, SONORA

H. CONGRESO DEL ESTADO

DECRETO NO. 149

FECHA: 10/09/2023

DIP. PRESIDENTE: *Clayton Escobar*

DIP. SECRETARIO: *[Signature]*

TABLA DE VALORES UNITARIOS DE SUELO

MUNICIPIO: NACORI CHICO, SONORA

POBLACION: NACORI CHICO, REGION: 01

ESTADO DE SONORA ESCALA: 1:6,000 AÑO: 2023

VALORES CATASTRALES POR ZONAS Y CALLES	
ZONA	VALOR
3A	\$ 16.86



NOTAS:
 1.- LOS VALORES ESTAN ASIGNADOS EN PERIODO
 2.- LOS VALORES SON PARA EL PERIODO AL QUE SE
 REFIERE EL PLAN DE ORDENAMIENTO TERRITORIAL
 DE DILA. 001/2017 DEL GOBIERNO DEL ESTADO DE
 SONORA.
 3.- LOS VALORES SON PARA EL AREA DE
 ORDENAMIENTO TERRITORIAL DEL MUNICIPIO DE
 NACORICHICO, SONORA.



H. AYUNTAMIENTO

PRESIDENCIA
AYUNTAMIENTO DE NACORICHICO, SONORA

33

FECHA: 10/12/2023

PRESIDENTE:

SINDICATILLA MUNICIPAL

SECRETARIO

NACORICHICO, SONORA

H. CONGRESO DEL ESTADO

DECRETO NO. 149

FECHA: 10/12/2023

DIP. PRESIDENTE: DIP. SECRETARIO:



Publicación electrónica
 Sin validez oficial

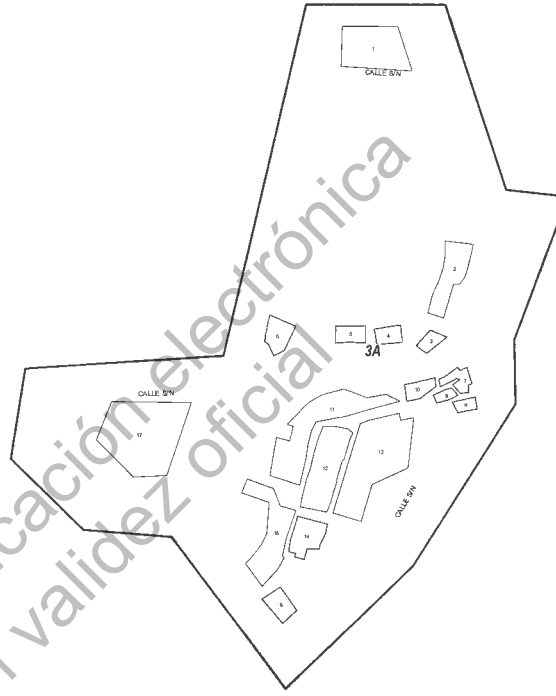


TABLA DE VALORES UNITARIOS DE SUELO

MUNICIPIO: NACORICHICO, SONORA

POBLACION: TECORINAME, REGION: 03


ESTADO DE SONORA

ESCALA: 1:4,000

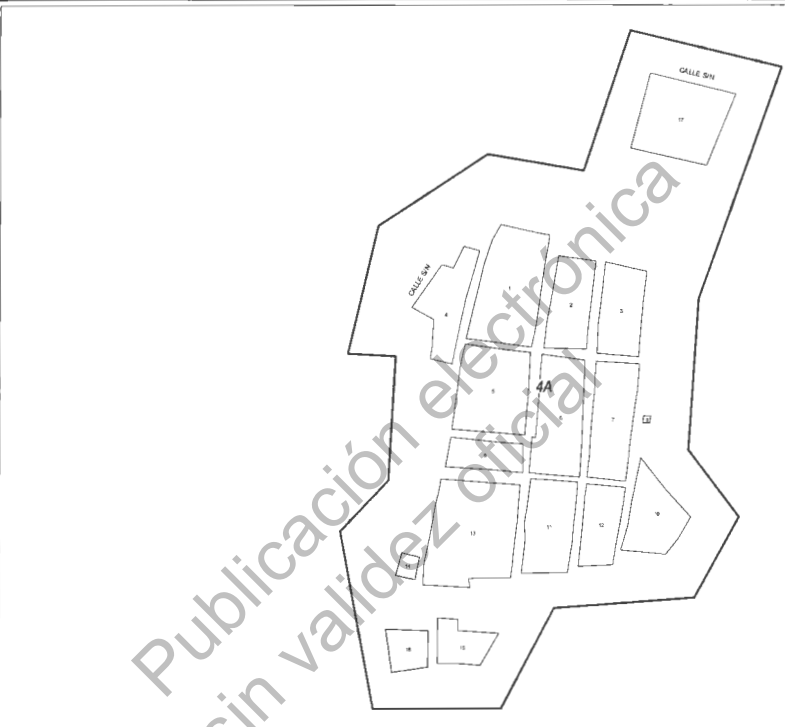
AÑO: 2023


VALORES CATASTRALES POR ZONAS Y CALLES <table border="1"> <tr> <th>ZONA</th> <th>VALOR</th> </tr> <tr> <td>2A</td> <td>\$ 16.86</td> </tr> </table>	ZONA	VALOR	2A	\$ 16.86	
ZONA	VALOR				
2A	\$ 16.86				
	<p>NOTA: 1) LOS VALORES ESTIMADOS EMPLEAN: 2) LOS VALORES CATASTRALES ESTABLECIDOS POR EL GOBIERNO FEDERAL 3) APPLICABLES A LOS VALORES CATASTRALES ESTABLECIDOS EN EL AREA 4) EN SONORA PARA EL AÑO 2023. SE APLICAN LOS VALORES CATASTRALES 5) LOS VALORES CATASTRALES ESTABLECIDOS EN LA LEY DEL IMPUESTO 6) EXCEPTO A LOS VALORES CATASTRALES ESTABLECIDOS EN LA LEY DEL IMPUESTO</p>				
<p>H. AYUNTAMIENTO</p> <p>ACTA PRESIDENCIAL NO. 32 NACORI CHICO, SONORA</p> <p>PRESIDENTE: SINDICATO MUNICIPAL DE NACORI CHICO, SONORA</p> <p>SECRETARIO: [Signature]</p> <p>FECHA: 09/12/2023</p>	<p>H. CONGRESO DEL ESTADO</p> <p>DECRETO NO. 149</p> <p>DIP. PRESIDENTE: [Signature]</p> <p>DIP. SECRETARIO: [Signature]</p> <p>FECHA: 10/05/2023</p>	<p>TABLA DE VALORES UNITARIOS DE SUELO</p> <p>MUNICIPIO: NACORI CHICO, SONORA</p> <p>POBLACION: MESA DE TRES RIOS, REGION: 02</p> <p>ESTADO DE SONORA</p> <p>ESCALA: 1:10,000</p> <p>AÑO: 2023</p>			

VALORES CATASTRALES POR ZONAS Y CALLES	
ZONA	VALOR
4A	\$ 16.86



NOTAS:
1. LOS VALORES ESTAN INDICADOS EN PESOS.
2. LOS VALORES CATASTRALES SON UN GUARDADO DE CALLES Y CALLES. SE DEBE ENTELAMBA DE CADA ZONA RE... QUE APARECE EN EL PLAN DE CALLES Y CALLES.
3. LOS VALORES SON DIRECTOS A LOS...





<p style="text-align: center;">H. AYUNTAMIENTO</p> <p>ACTA DE PRESIDENCIA NO. <u>33</u> DEL MUNICIPIO DE NACORI CHICO, SONORA. FECHA: <u>10 de Diciembre 2023</u></p> <p>PRESIDENTE: <u>[Signature]</u> SINDICATO MUNICIPAL: <u>[Signature]</u> SECRETARIO MUNICIPAL: <u>[Signature]</u></p>	<p style="text-align: center;">H. CONGRESO DEL ESTADO</p> <p>DECRETO NO. <u>14</u> FECHA: <u>10/05/2023</u></p> <p>DIP. PRESIDENTE: <u>[Signature]</u> DIP. SECRETARIO: <u>[Signature]</u></p>	<p style="text-align: center;">TABLA DE VALORES UNITARIOS DE SUELO</p> <p style="text-align: center;">MUNICIPIO: NACORI CHICO, SONORA</p> <p style="text-align: center;">POBLACION: CUE EL SAUZ, REGION: 04</p> <p style="text-align: center;">ESTADO DE SONORA ESCALA: 1:3.000 AÑO: 2023</p>
---	---	--

VALORES CATASTRALES POR ZONAS Y CALLES <table border="1"> <thead> <tr> <th>ZONA</th> <th>VALOR</th> </tr> </thead> <tbody> <tr> <td>5A</td> <td>\$ 16.86</td> </tr> </tbody> </table>	ZONA	VALOR	5A	\$ 16.86	
ZONA	VALOR				
5A	\$ 16.86				
	<p>NOTA: 1. LOS VALORES ESTAN QUOTADOS A PRECIOS DE LOS VALORES CATASTRALES DE REFERENCIA. 2. LOS VALORES CATASTRALES SE APLICAN A LAS ZONAS Y CALLES QUE SE ENCUENTRAN EN EL AREA DE CALLES Y CALLES DE LOS VALORES CATASTRALES DE REFERENCIA. 3. LOS VALORES CATASTRALES SE APLICAN A LOS VALORES CATASTRALES DE REFERENCIA.</p>				
<p>H. AYUNTAMIENTO</p> <p>PRESIDENCIA OFICINA DE PRESIDENCIA</p> <p>PRESIDENTE: <i>[Signature]</i> SINDICO MUNICIPAL DE: <i>[Signature]</i> SECRETARIO: <i>[Signature]</i></p> <p>FECHA: 09/12/2023</p>	<p>H. CONGRESO DEL ESTADO</p> <p>DECRETO NO. 149 DIP. PRESIDENTE: <i>[Signature]</i> DIP. SECRETARIO: <i>[Signature]</i></p> <p>FECHA: 10/09/2023</p>	<p>TABLA DE VALORES UNITARIOS DE SUELO</p> <p>MUNICIPIO: NACORI CHICO, SONORA POBLACION: CUE BELLA VISTA, REGION: 05 ESTADO DE SONORA ESCALA: 1:2.000 AÑO: 2023</p>			

Publicación electrónica sin validez oficial



Gobierno
DE **SONORA**

BOLETÍN OFICIAL Y
**ARCHIVO DEL
ESTADO**

EL BOLETÍN OFICIAL SE PUBLICARÁ LOS LUNES Y JUEVES DE CADA SEMANA. EN CASO DE QUE EL DÍA EN QUE HA DE EFECTUARSE LA PUBLICACIÓN DEL BOLETÍN OFICIAL SEA INHÁBIL, SE PUBLICARÁ EL DÍA INMEDIATO ANTERIOR O POSTERIOR. (ARTÍCULO 6° DE LA LEY DEL BOLETÍN OFICIAL).

EL BOLETÍN OFICIAL SOLO PUBLICARÁ DOCUMENTOS CON FIRMAS AUTÓGRAFAS, PREVIO EL PAGO DE LA CUOTA CORRESPONDIENTE, SIN QUE SEA OBLIGATORIA LA PUBLICACIÓN DE LAS FIRMAS DEL DOCUMENTO (ARTÍCULO 9° DE LA LEY DEL BOLETÍN OFICIAL).

La autenticidad de éste documento se puede verificar en
<https://boletinoficial.sonora.gob.mx/informacion-institucional/boletin-oficial/validaciones> CÓDIGO: 2023CCXII50XII-21122023-B0D85BD2C

