



GOBIERNO
DE SONORA

BOLETÍN OFICIAL

ÓRGANO DE DIFUSIÓN DEL GOBIERNO DEL ESTADO DE SONORA
SECRETARÍA DE GOBIERNO - BOLETÍN OFICIAL Y ARCHIVO DEL ESTADO

Hermosillo, Sonora

Tomo CCXII

Número 50 Sec. IX

Jueves 21 de Diciembre de 2023

CONTENIDO

ESTATAL · PODER EJECUTIVO-PODER LEGISLATIVO · Continuación de los Planos y Tablas de Valores Unitarios de Suelo y Construcción de los H. Ayuntamientos de Cajeme y Granados.

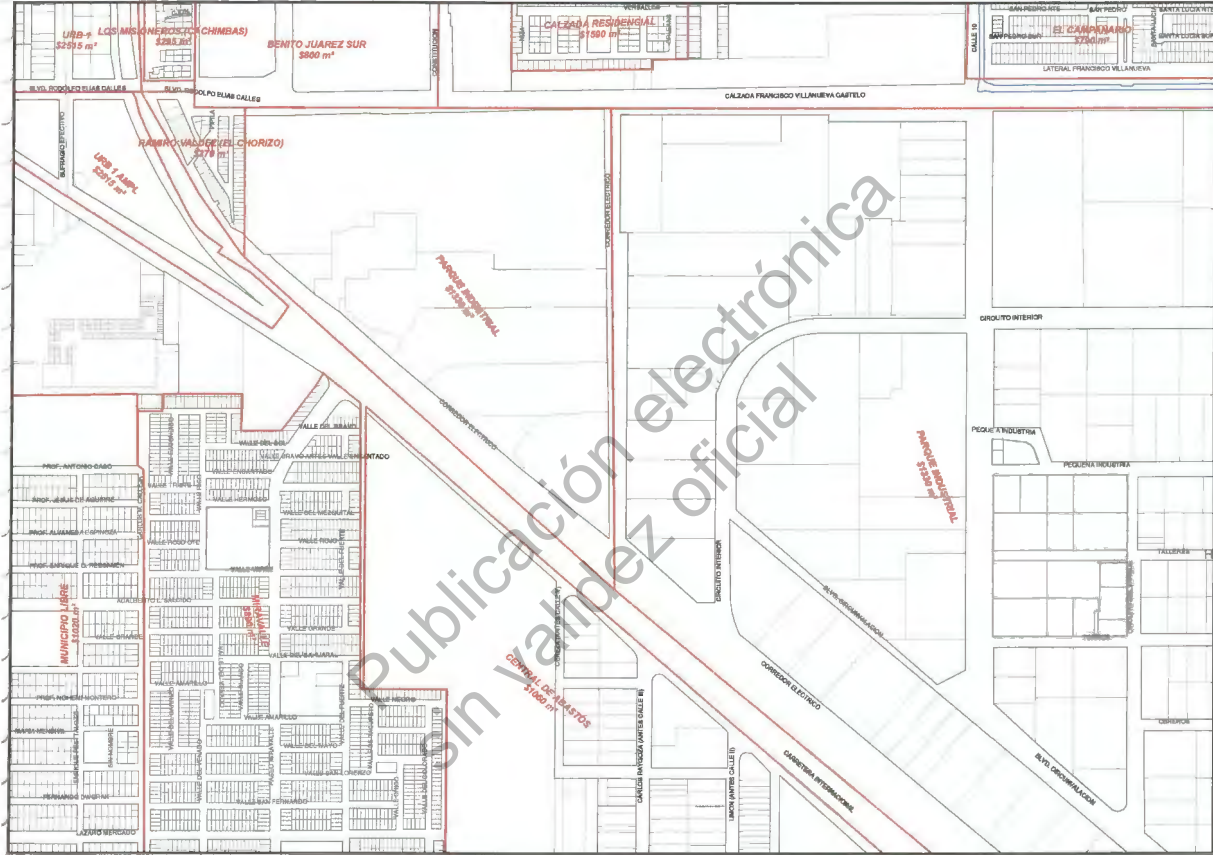
DIRECTORIO

GOBERNADOR CONSTITUCIONAL DEL ESTADO DE SONORA
DR. FRANCISCO ALFONSO DURAZO MONTAÑO

SECRETARIO DE GOBIERNO
LIC. ADOLFO SALAZAR RAZO

SUBSECRETARIO DE SERVICIOS DE GOBIERNO
ING. JOSÉ MARTÍN VELEZ DE LA ROCHA

DIRECTOR GENERAL DE BOLETÍN OFICIAL Y ARCHIVO DEL ESTADO
DR. JUAN CARLOS HOLGUÍN BALDERRAMA



H. AYUNTAMIENTO DE CAJEME
MAPA DE VALORES UNITARIOS DE SUELO AÑO 2024

POBLACION: CD. OBREGÓN
 MUNICIPIO: CAJEME
 ESTADO: SONORA
 ESCALA: 1:5,500



Congreso Sonora
 CONGRESO DEL ESTADO DE SONORA

ACUERDO NÚM.: 119
 FECHA: 10 de OCT 2023

SECRETARÍA DE GOBIERNO MUNICIPAL
 CAJEME, SONORA

COMITADO DE AYUNTAMIENTO
 CONDESA POR ESTADO
 SECRETARÍA DE AYUNTAMIENTO
 CAJEME, SONORA

INDICE DE CIUDAD OBREGÓN



1	2	3	4	5	6	7	8
9	10	11	12	13	14	15	16
17	18	19	20	21	22	23	24
25	26	27	28	29	30	31	32
33	34	35	36	37	38	39	40
41	42	43	44	45	46	47	48
49	50	51	52	53	54	55	56
57	58	59	60	61	62	63	64
65	66	67	68	69	70	71	72
73	74	75	76	77	78	79	80
81	82	83	84	85	86	87	88
89	90	91	92	93	94	95	96
97	98	99	100	101	102	103	104
105	106	107	108	109	110	111	112
113	114	115	116	117	118	119	120
121	122	123	124	125	126	127	128
129	130	131	132	133	134	135	136
137	138	139	140	141	142	143	144
145	146	147	148	149	150	151	152
153	154	155	156	157	158	159	160
161	162	163	164	165	166	167	168
169	170	171	172	173	174	175	176
177	178	179	180	181	182	183	184
185	186	187	188	189	190	191	192
193	194	195	196	197	198	199	200

HOJA 42 DE 61



H. AYUNTAMIENTO DE CAJEME
MAPA DE VALORES UNITARIOS DE SUELO AÑO 2024

POBLACION: CD. OBREGON
 MUNICIPIO.: CAJEME
 ESTADO..... SONORA
 ESCALA..... 1:5,500



ACUERDO NUM. 1749
 FECHA 19 OCT 2023
 CONGRESO SONORA
 H. CONJUNTO LEGISLATIVO
 DEPUTADO SECRETARIO

INDICE DE CIUDAD OBREGÓN

N			
1	2	3	4
5	6	7	8
9	10	11	12
13	14	15	16
17	18	19	20
21	22	23	24
25	26	27	28
29	30	31	32
33	34	35	36
37	38	39	40
41	42	43	44
45	46	47	48
49	50	51	52
53	54	55	56
57	58	59	60
61	62	63	64
65	66	67	68
69	70	71	72
73	74	75	76
77	78	79	80
81	82	83	84
85	86	87	88
89	90	91	92
93	94	95	96
97	98	99	100
101	102	103	104
105	106	107	108
109	110	111	112
113	114	115	116
117	118	119	120
121	122	123	124
125	126	127	128
129	130	131	132
133	134	135	136
137	138	139	140
141	142	143	144
145	146	147	148
149	150	151	152
153	154	155	156
157	158	159	160
161	162	163	164
165	166	167	168
169	170	171	172
173	174	175	176
177	178	179	180
181	182	183	184
185	186	187	188
189	190	191	192
193	194	195	196
197	198	199	200



H. AYUNTAMIENTO DE CAJEME

MAPA DE VALORES UNITARIOS DE SUELO AÑO 2024

POBLACION: CD. OBREGON
 MUNICIPIO...: CAJEME
 ESTADO.....: SONORA
 ESCALA.....: 1:5,500

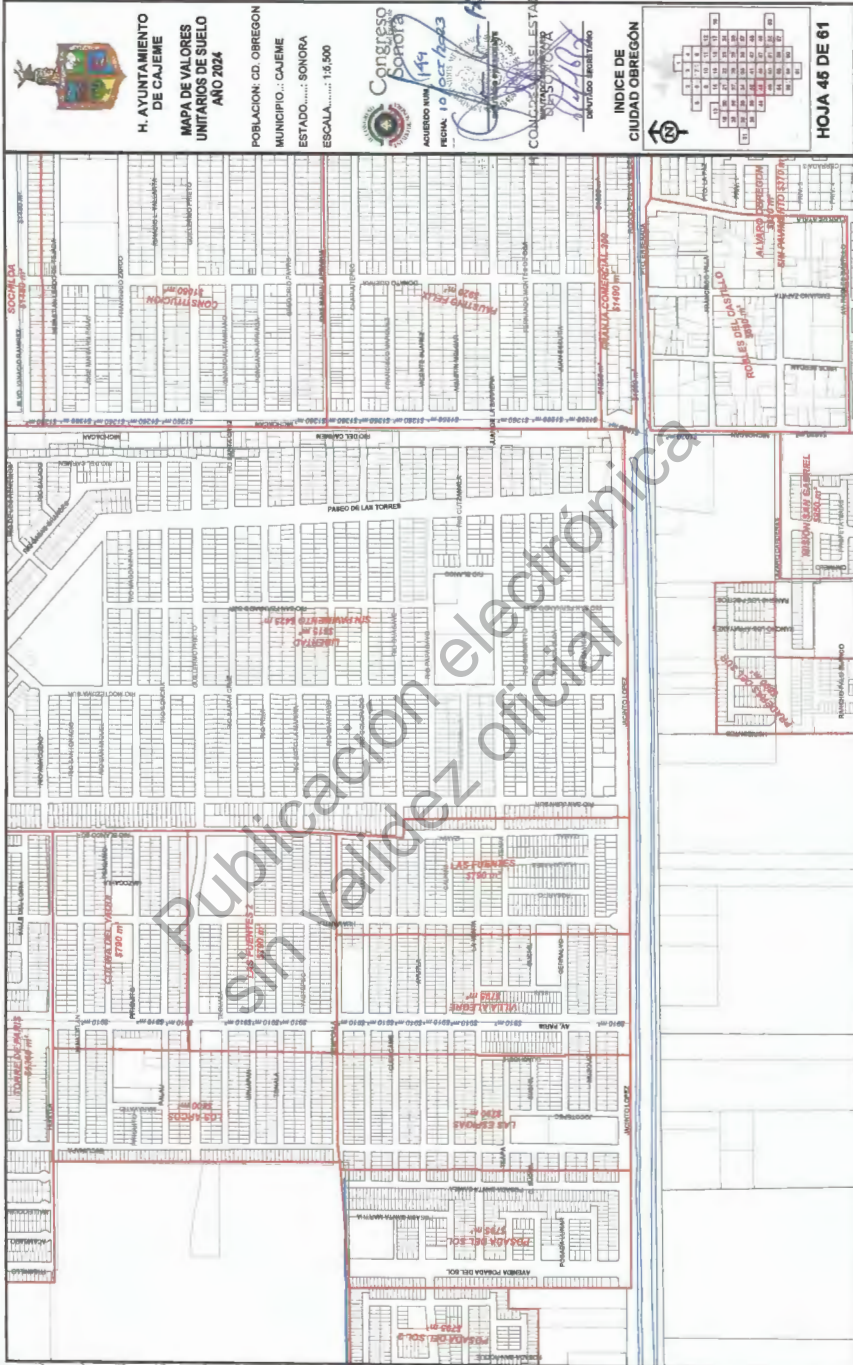
ACUERDO N.º 149
 FECHA 10 OCT 2023

CONGRESO Sonora
 CONJUNTO LEGISLATIVO DEL ESTADO DE SONORA
 DEPUTADO SECRETARIO

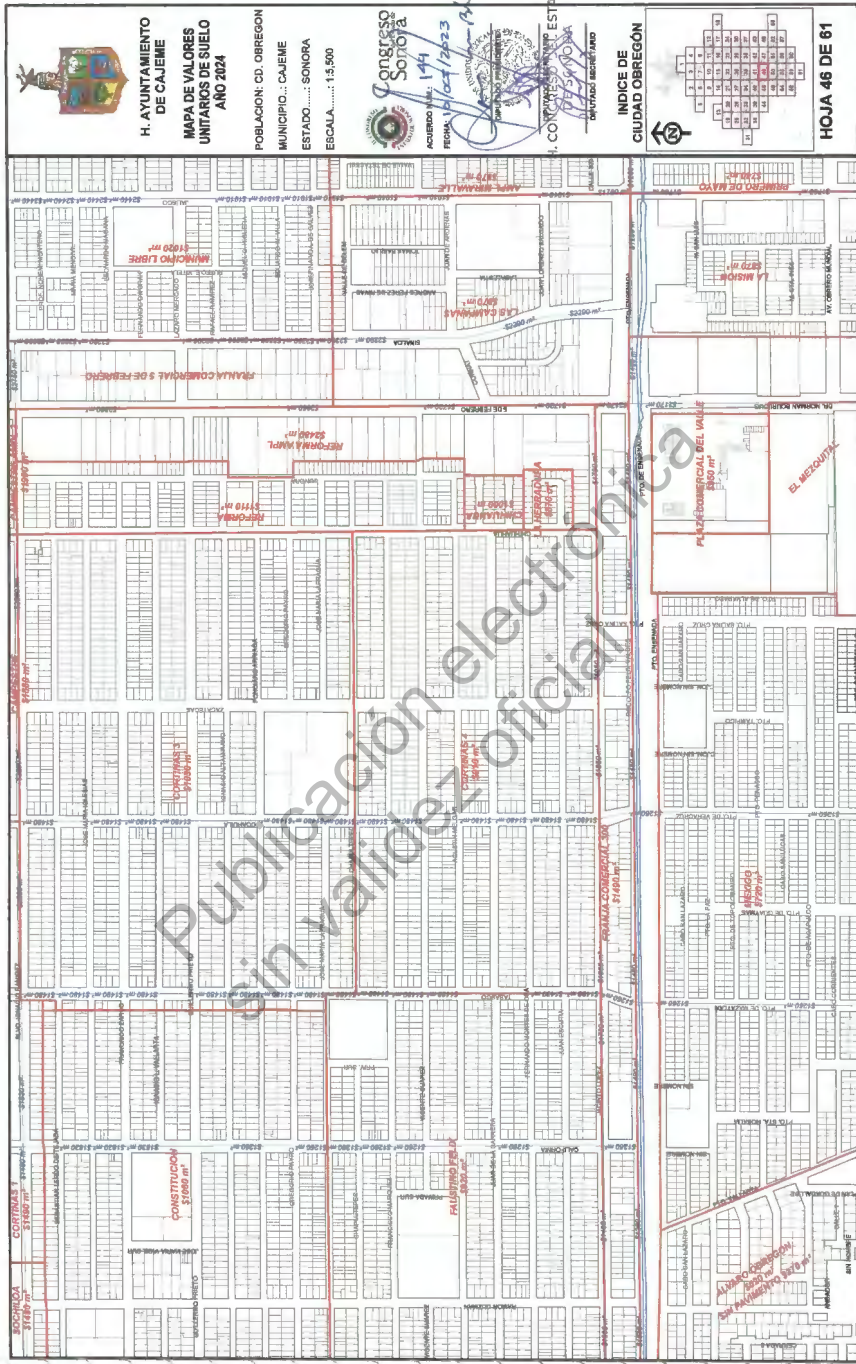
INDICE DE CIUDAD OBREGÓN

1	2	3	4
5	6	7	8
9	10	11	12
13	14	15	16
17	18	19	20
21	22	23	24
25	26	27	28
29	30	31	32
33	34	35	36
37	38	39	40
41	42	43	44
45	46	47	48
49	50	51	52
53	54	55	56
57	58	59	60
61	62	63	64
65	66	67	68
69	70	71	72
73	74	75	76
77	78	79	80
81	82	83	84
85	86	87	88
89	90	91	92
93	94	95	96
97	98	99	100

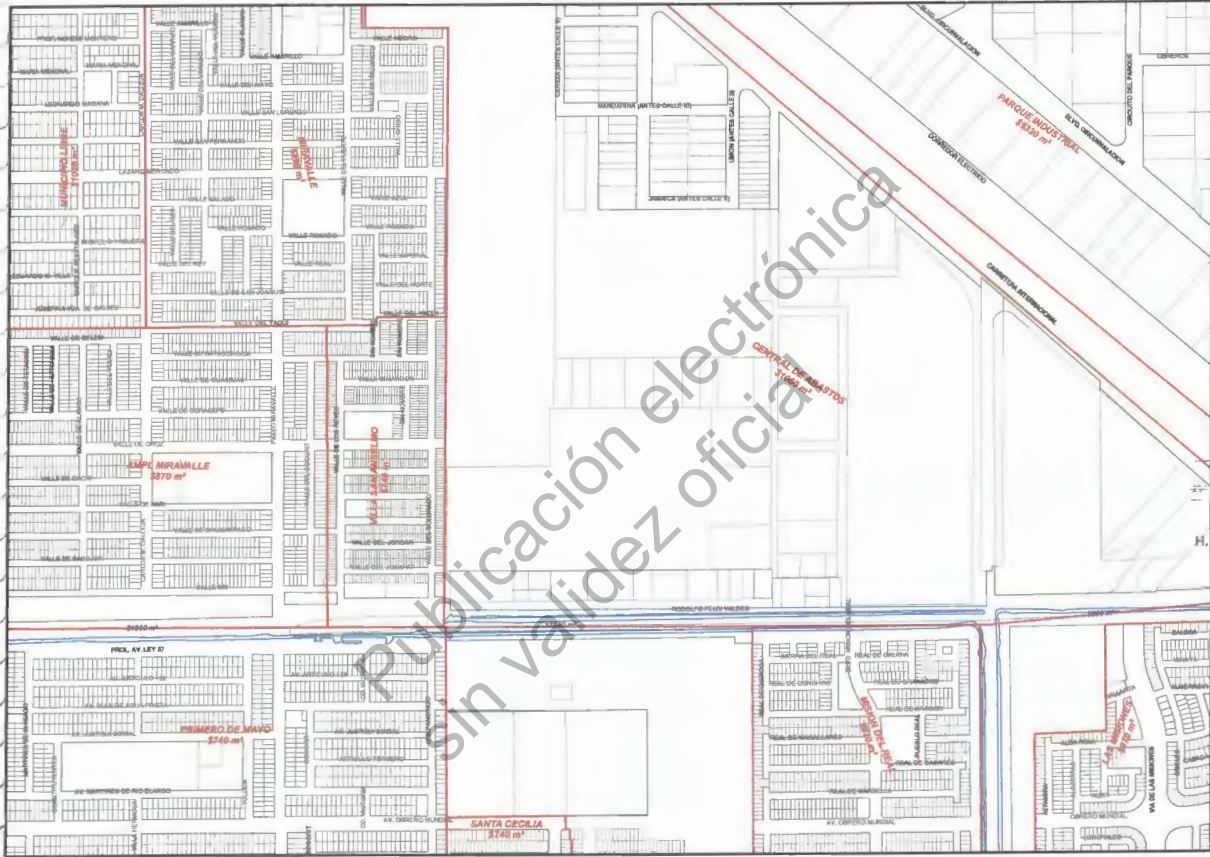
HOJA 44 DE 61



Tomo CCXII • Hermosillo, Sonora • Número 50 Sec. IX • Jueves 21 de Diciembre de 2023



Página 47 de 106



**H. AYUNTAMIENTO
DE CAJEME**
**MAPA DE VALORES
UNITARIOS DE SUELO
AÑO 2024**

POBLACION: CD. OBREGON
MUNICIPIO.: CAJEME
ESTADO..... SONORA
ESCALA.....: 1:5,500

Congreso Sonora
ACUERDO NUM. 149
FECHA 11/OCT/2023
[Handwritten signature and initials]
SEPTIMO PRESIDENTE
DEPUTADO SECRETARIO

H. CONDOMINIO SUBASTADO
DE LA ZONA
DEPUTADO SECRETARIO

**INDICE DE
CIUDAD OBREGÓN**

1	2	3	4	5	6	7	8	9	10	11	12	13	14	15
16	17	18	19	20	21	22	23	24	25	26	27	28	29	30
31	32	33	34	35	36	37	38	39	40	41	42	43	44	45
46	47	48	49	50	51	52	53	54	55	56	57	58	59	60
61	62	63	64	65	66	67	68	69	70	71	72	73	74	75
76	77	78	79	80	81	82	83	84	85	86	87	88	89	90
91	92	93	94	95	96	97	98	99	100	101	102	103	104	105
106	107	108	109	110	111	112	113	114	115	116	117	118	119	120
121	122	123	124	125	126	127	128	129	130	131	132	133	134	135
136	137	138	139	140	141	142	143	144	145	146	147	148	149	150
151	152	153	154	155	156	157	158	159	160	161	162	163	164	165

HOJA 47 DE 61




H. AYUNTAMIENTO DE CAJEME

MAPA DE VALORES UNITARIOS DE SUELO AÑO 2024

POBLACION: CD. OBREGON
MUNICIPIO...: CAJEME
ESTADO.....: SONORA
ESCALA.....: 1:5,500

 Congreso Sonora
ACUERDO NUM. 149
FECHA 10/OCT/2023

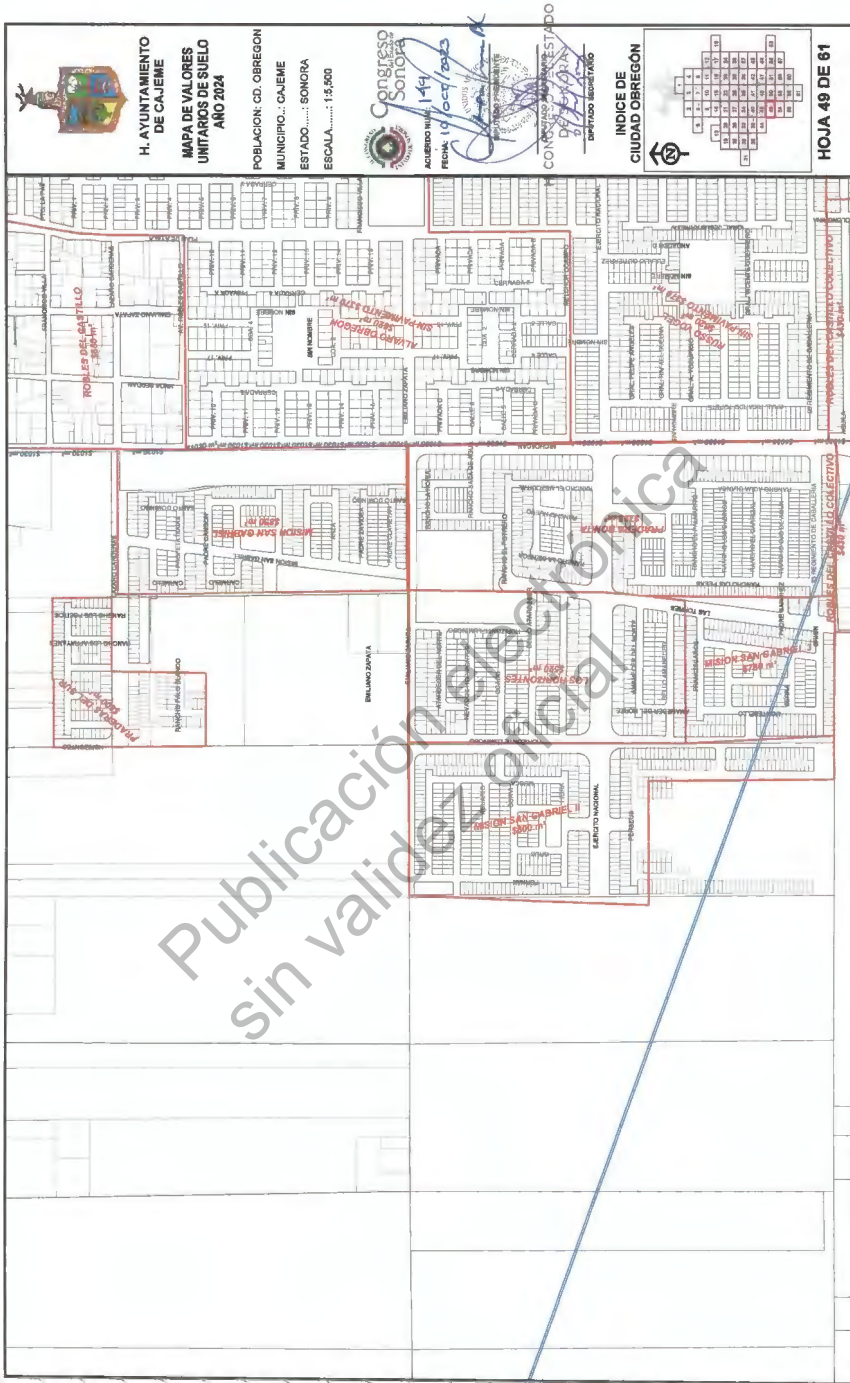

DIPUTADO SECRETARIO

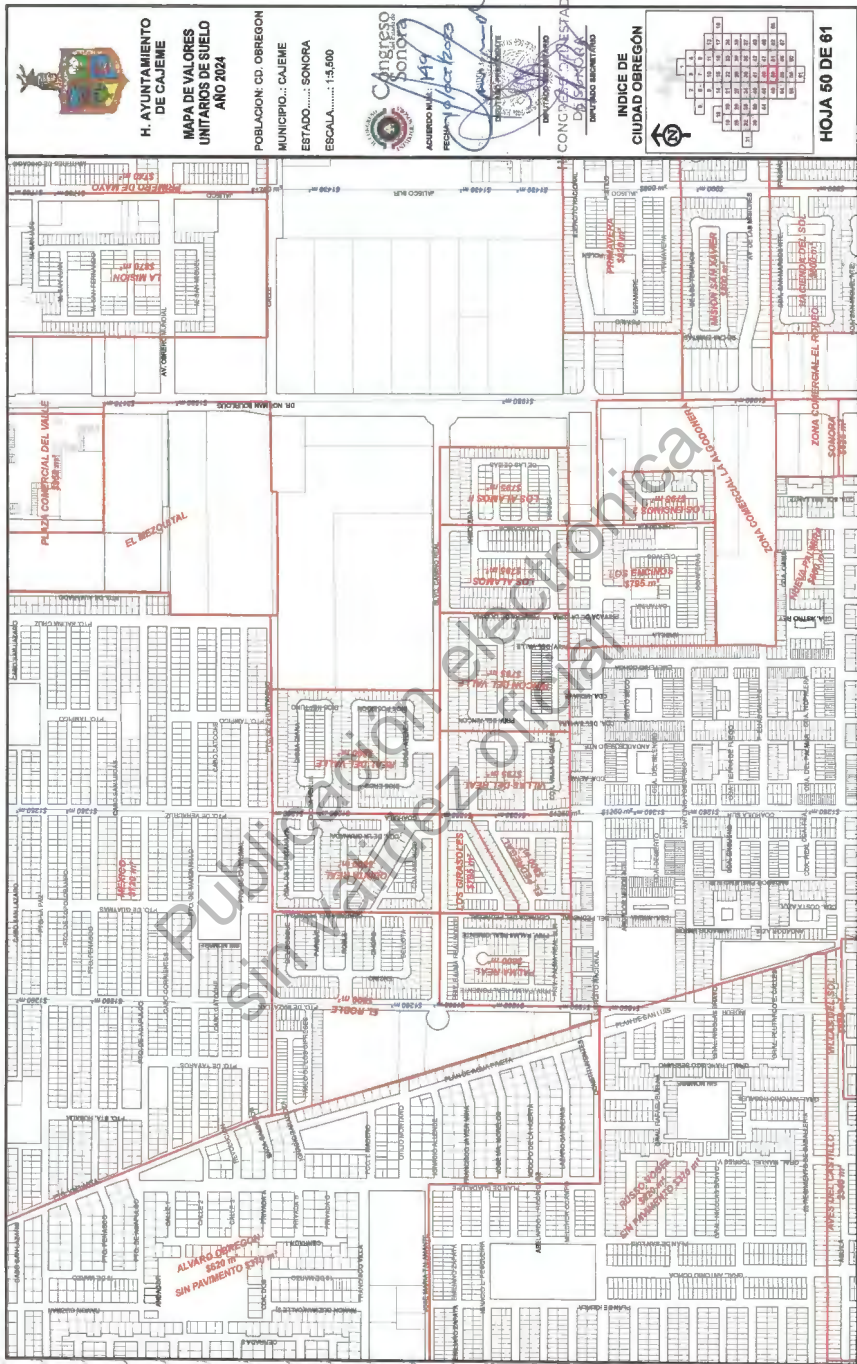
H. COMISIÓN PERMANENTE DEL ESTADO DE SONORA
DIPUTADO SECRETARIO

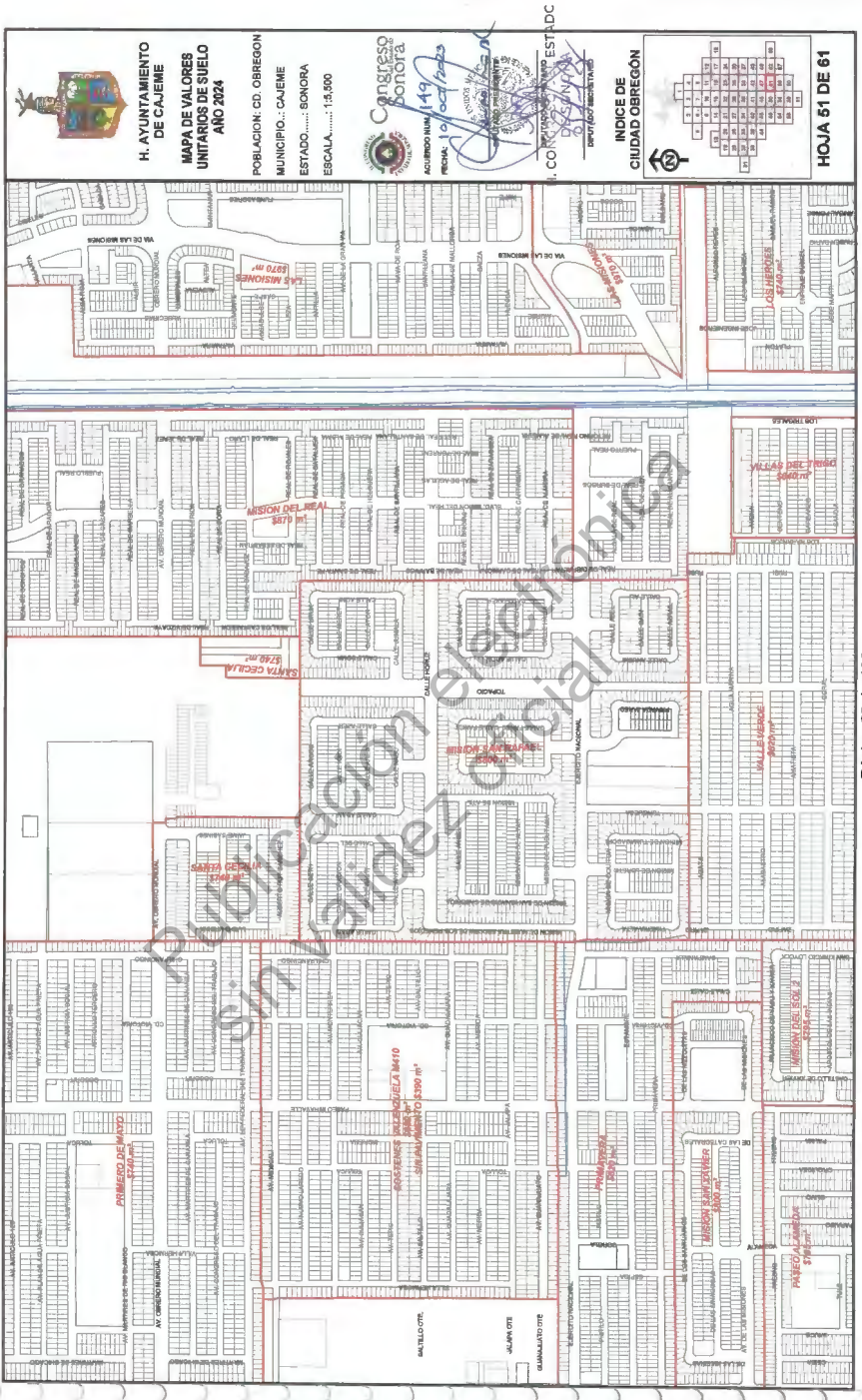
INDICE DE CIUDAD OBREGÓN

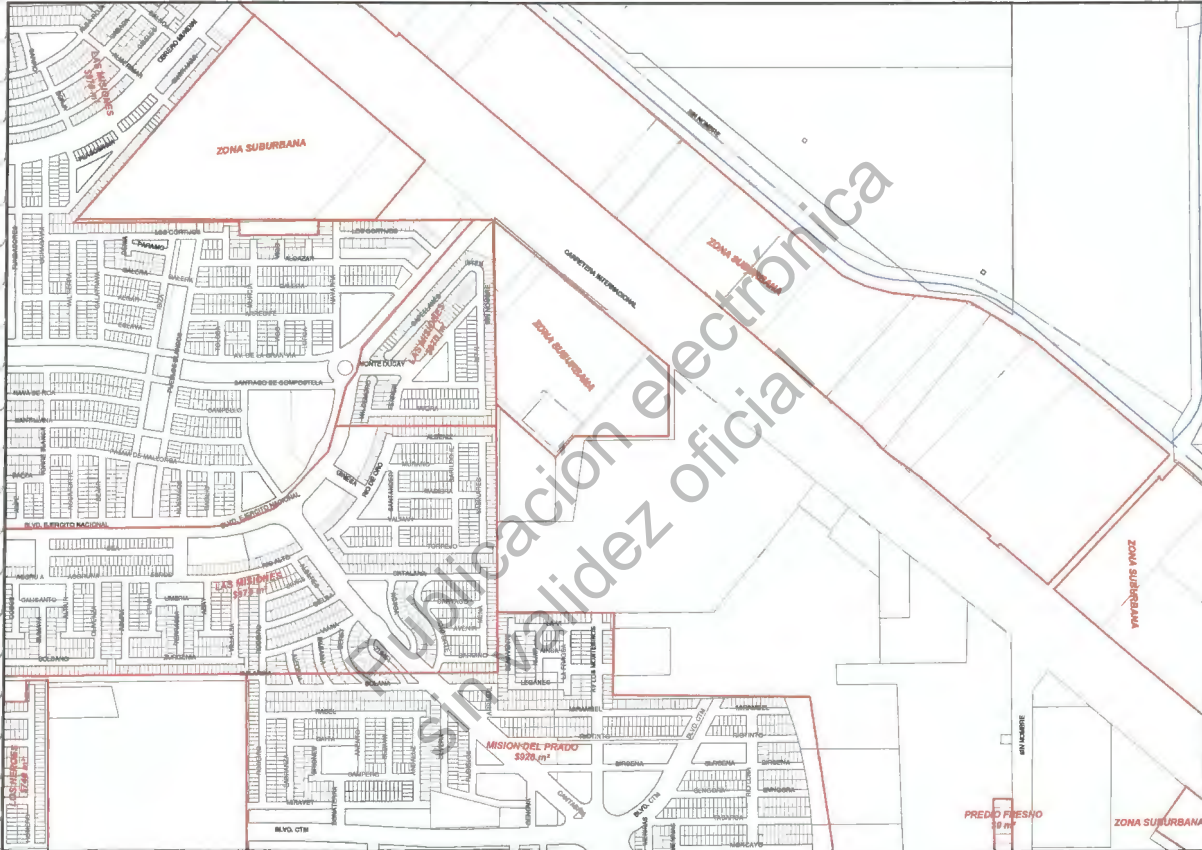



HOJA 48 DE 61












H. AYUNTAMIENTO DE CAJEME

MAPA DE VALORES UNITARIOS DE SUELO AÑO 2024

POBLACION: CD. OBREGON
 MUNICIPIO.: CAJEME
 ESTADO.....: SONORA
 ESCALA.....: 1:5,500



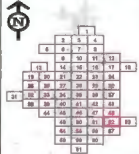
Congreso Sonora

ACUERDO NUM. 197
 FECHA: 10 OCT 2023

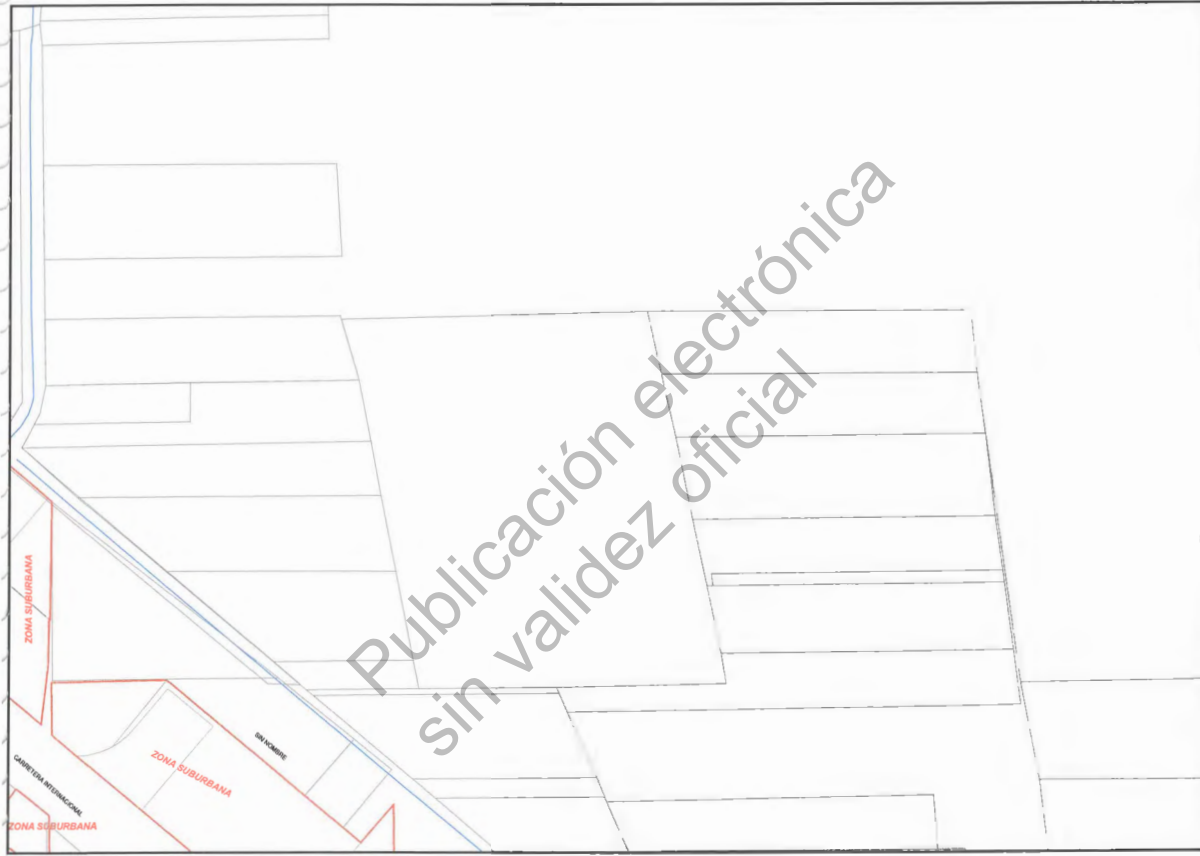
[Signature]
 DIPUTADO SECRETARIO

H. COMISARIO AYUNTAMIENTO ESTADAL
[Signature]
 DIPUTADO SECRETARIO

INDICE DE CIUDAD OBREGÓN



HOJA 52 DE 61




H. AYUNTAMIENTO DE CAJEME
MAPA DE VALORES UNITARIOS DE SUELO AÑO 2024

POBLACION: CD. OBREGON
MUNICIPIO...: CAJEME
ESTADO.....: SONORA
ESCALA.....: 1:5,500

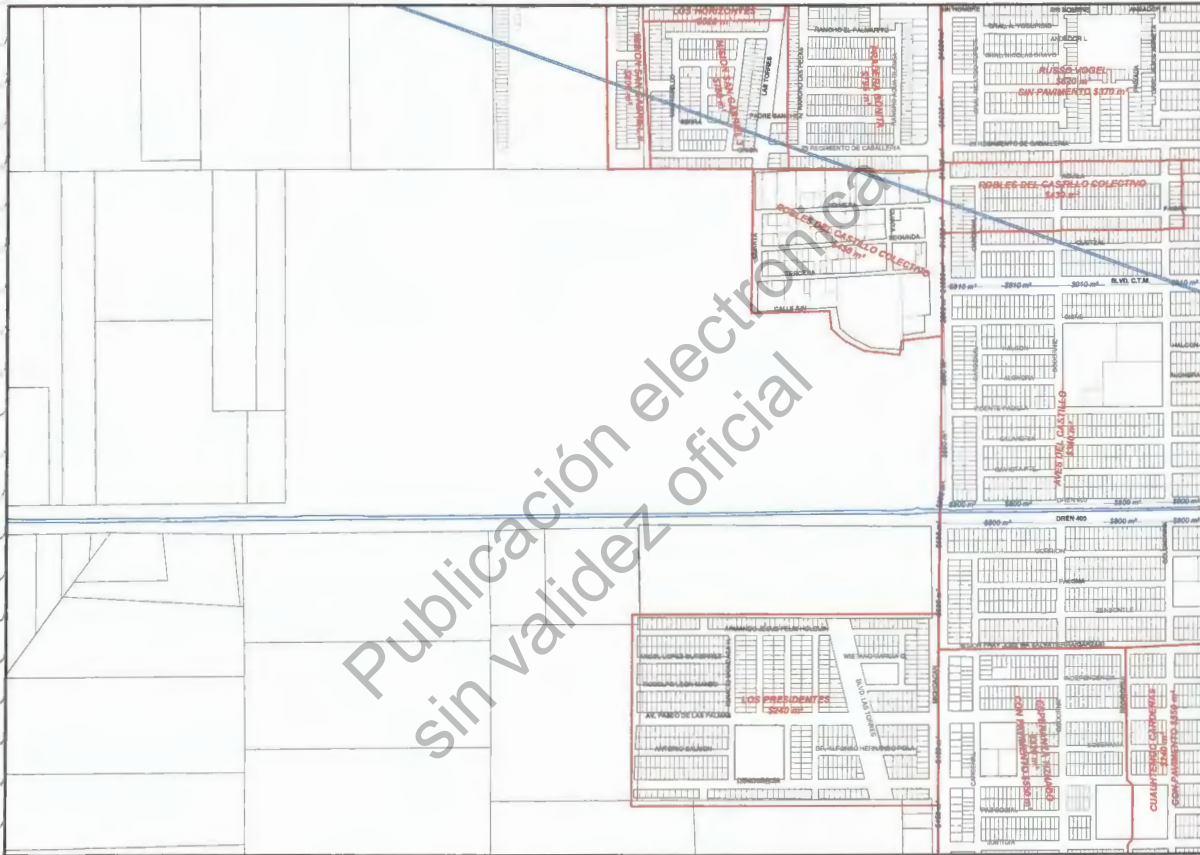
 Congreso Sonora
ACUERDO NUM. 149
FECHA: 10 de OCT 2023
DIPUTADO PRESIDENTE
DIPUTADO SECRETARIO

COMITADO DE ESTUDIOS
DIPUTADO SECRETARIO

INDICE DE CIUDAD OBREGÓN

1	2	3	4	5	6	7	8	9	10
11	12	13	14	15	16	17	18	19	20
21	22	23	24	25	26	27	28	29	30
31	32	33	34	35	36	37	38	39	40
41	42	43	44	45	46	47	48	49	50
51	52	53	54	55	56	57	58	59	60
61	62	63	64	65	66	67	68	69	70
71	72	73	74	75	76	77	78	79	80
81	82	83	84	85	86	87	88	89	90
91	92	93	94	95	96	97	98	99	100

HOJA 53 DE 61



H. AYUNTAMIENTO DE CAJEME

MAPA DE VALORES UNITARIOS DE SUELO AÑO 2024

POBLACION: CD. OBREGON
MUNICIPIO.: CAJEME
ESTADO.....: SONORA
ESCALA.....: 1:5,500

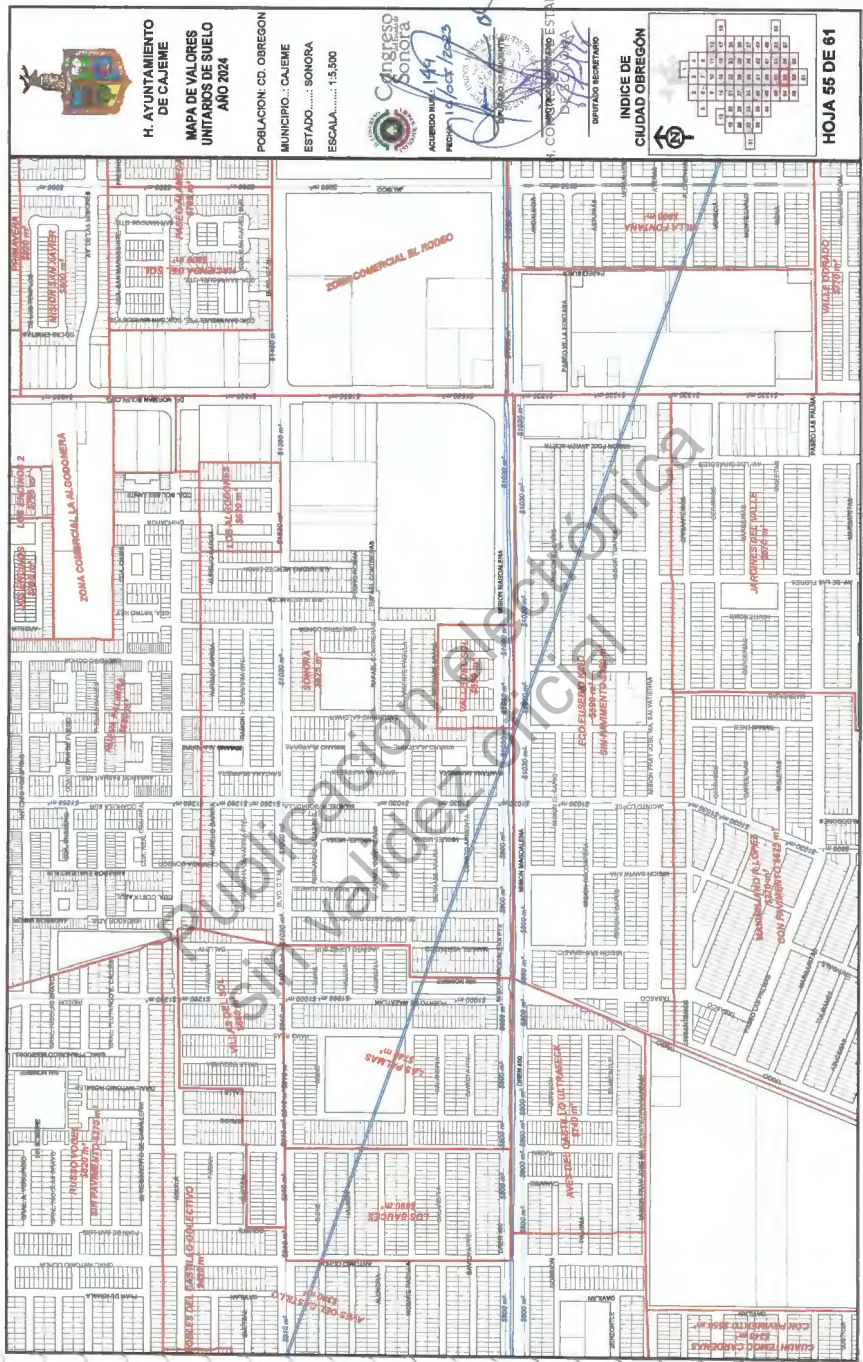
Congreso Sonora
ACUERDO NUM. 149
FECHA 10 OCT 2023

H. CONGRESO DELEGADO DEL ESTADO DE SONORA
DIPUTADO SECRETARIO

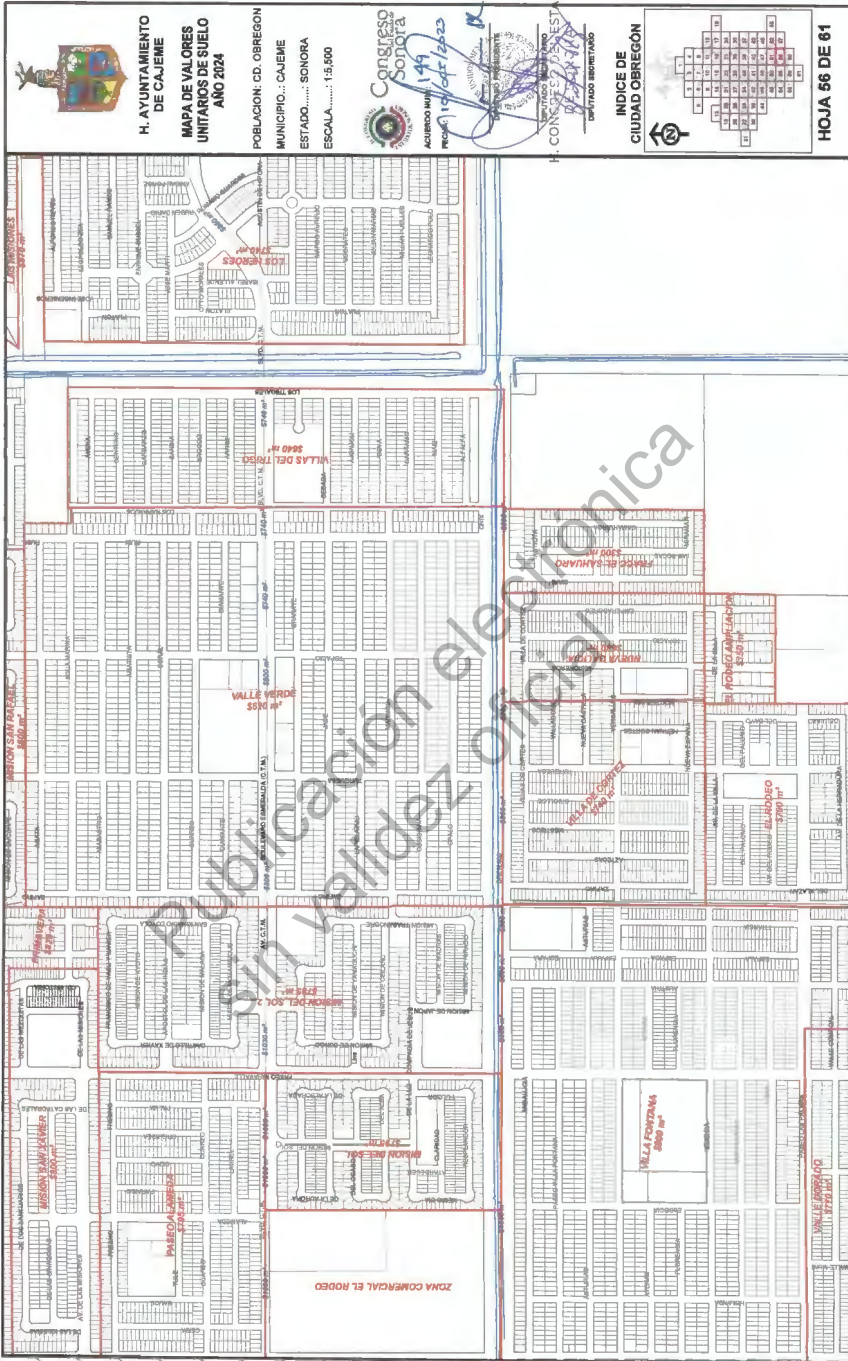
INDICE DE CIUDAD OBREGÓN

1	2	3	4	5	6	7	8	9	10
11	12	13	14	15	16	17	18	19	20
21	22	23	24	25	26	27	28	29	30
31	32	33	34	35	36	37	38	39	40
41	42	43	44	45	46	47	48	49	50
51	52	53	54	55	56	57	58	59	60
61	62	63	64	65	66	67	68	69	70
71	72	73	74	75	76	77	78	79	80
81	82	83	84	85	86	87	88	89	90
91	92	93	94	95	96	97	98	99	100

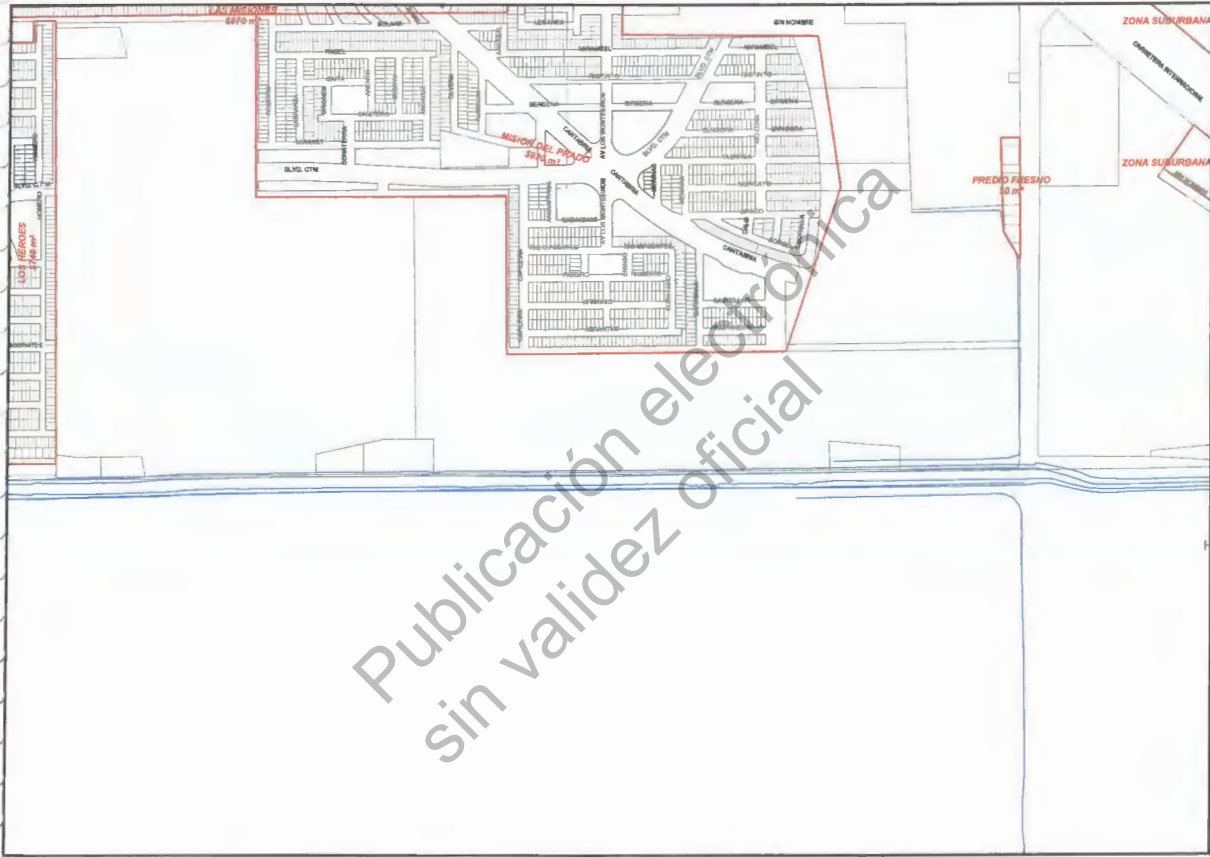
HOJA 54 DE 61



Página 56 de 106



Página 57 de 106



H. AYUNTAMIENTO DE CAJEME
MAPA DE VALORES UNITARIOS DE SUELO AÑO 2024

POBLACION: CD. OBREGON
 MUNICIPIO... CAJEME
 ESTADO..... SONORA
 ESCALA..... 1:5,500




ACUERDO NUM. 149
 FECHA: 10/12/2023
 DIFUSION PRESENTANTE

H. CONGRESO DEL ESTADO
 DIPUTADO SECRETARIO

INDICE DE CIUDAD OBREGÓN



HOJA 57 DE 61



H. AYUNTAMIENTO DE CAJEME

MAPA DE VALORES UNITARIOS DE SUELO AÑO 2024

POBLACION: CD. OBREGON

MUNICIPIO: CAJEME

ESTADO: SONORA

ESCALA: 1:5,500



ACUERDO NUM. 199

FECHA: 11 de octubre 2023

CONGRESO DEL ESTADO DE SONORA

DIPUTADO SECRETARIO

DIPUTADO SECRETARIO

DIPUTADO SECRETARIO

DIPUTADO SECRETARIO

DIPUTADO SECRETARIO

DIPUTADO SECRETARIO

DIPUTADO SECRETARIO

DIPUTADO SECRETARIO

DIPUTADO SECRETARIO

DIPUTADO SECRETARIO

DIPUTADO SECRETARIO

DIPUTADO SECRETARIO

DIPUTADO SECRETARIO

DIPUTADO SECRETARIO

DIPUTADO SECRETARIO

DIPUTADO SECRETARIO

DIPUTADO SECRETARIO

DIPUTADO SECRETARIO

DIPUTADO SECRETARIO

DIPUTADO SECRETARIO

DIPUTADO SECRETARIO

DIPUTADO SECRETARIO

DIPUTADO SECRETARIO

DIPUTADO SECRETARIO

DIPUTADO SECRETARIO

DIPUTADO SECRETARIO

DIPUTADO SECRETARIO

DIPUTADO SECRETARIO

DIPUTADO SECRETARIO

DIPUTADO SECRETARIO

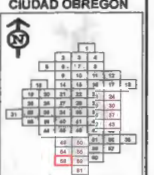
DIPUTADO SECRETARIO

DIPUTADO SECRETARIO

DIPUTADO SECRETARIO

DIPUTADO SECRETARIO

INDICE DE CIUDAD OBREGÓN



HOJA 58 DE 61



H. AYUNTAMIENTO DE CAJEME

MAPA DE VALORES UNITARIOS DE SUELO AÑO 2024

POBLACION: CD. OBREGON
MUNICIPIO.: CAJEME
ESTADO..... SONORA
ESCALA.....: 1:5,500



ACUERDO NUM. 149
FECHA: 19/05/2023

OFICINA REGISTRAL
SECRETARÍA DE PLANEACIÓN Y DESARROLLO URBANO

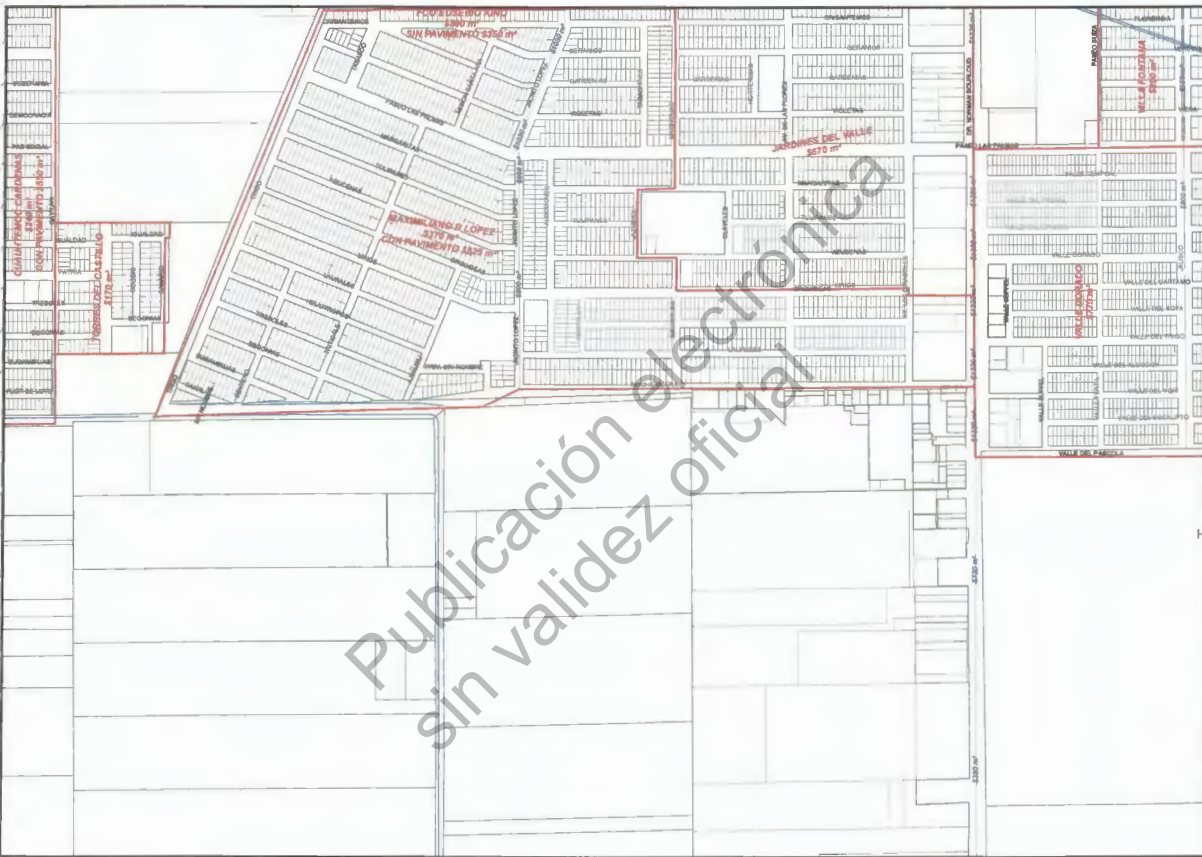
H. CONGRESO DEL ESTADO


DIPUTADO SECRETARIO

INDICE DE CIUDAD OBREGÓN

N	
1	2
3	4
5	6
7	8
9	10
11	12
13	14
15	16
17	18
19	20
21	22
23	24
25	26
27	28
29	30
31	32
33	34
35	36
37	38
39	40
41	42
43	44
45	46
47	48
49	50
51	52
53	54
55	56
57	58
59	60
61	62
63	64
65	66
67	68
69	70
71	72
73	74
75	76
77	78
79	80
81	82
83	84
85	86
87	88
89	90
91	92
93	94
95	96
97	98
99	100

HOJA 59 DE 61





Publicación electrónica
Sin validez oficial


H. AYUNTAMIENTO DE CAJEME
MAPA DE VALORES UNITARIOS DE SUELO AÑO 2024

POBLACION: CD. OBREGON
 MUNICIPIO.: CAJEME
 ESTADO..... SONORA
 ESCALA..... 1:5,000

 Congreso Sonora

ACUERDO NUM. 144
 FECHA 10/oct/2023
 DISTRITO PRESIDENCIAL
 H. CONGRESO DEL ESTADO DE SONORA
 DEPUTADO SECRETARIO

INDICE DE CIUDAD OBREGÓN


HOJA 60 DE 61





H. AYUNTAMIENTO DE CAJEME

MAPA DE VALORES UNITARIOS DE SUELO AÑO 2024

POBLACION: CD. OBREGON
 MUNICIPIO.: CAJEME
 ESTADO.....: SONORA
 ESCALA.....: 1:5,500



Congreso Sonora

ACUERDO NUM. 149
 FECHA 10 DE OCT 2023

[Signature]
 DIPUTADO PRESIDENTE

H. CONGRESO DEL ESTADO DE SONORA
[Signature]
 DIPUTADO SECRETARIO

INDICE DE CIUDAD OBREGÓN



HOJA 61 DE 61

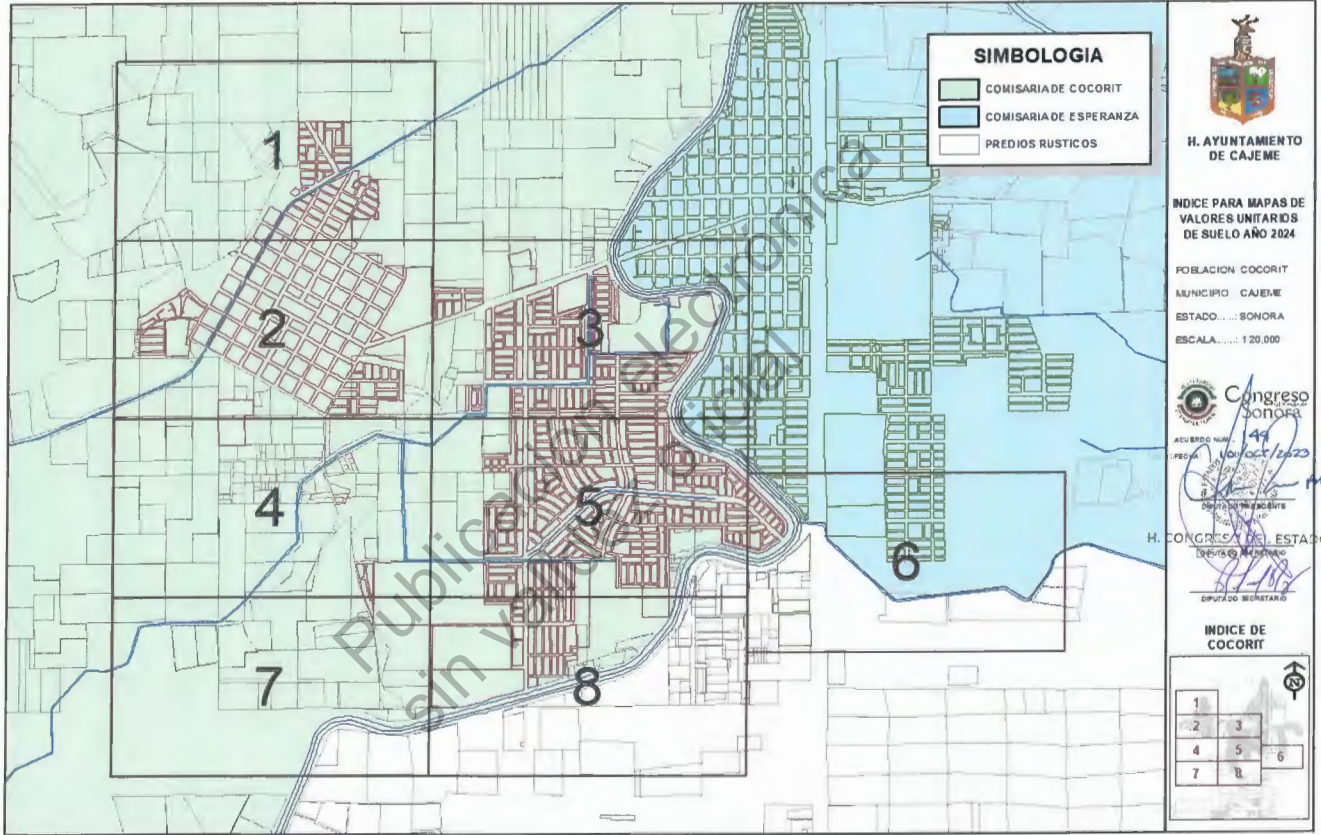


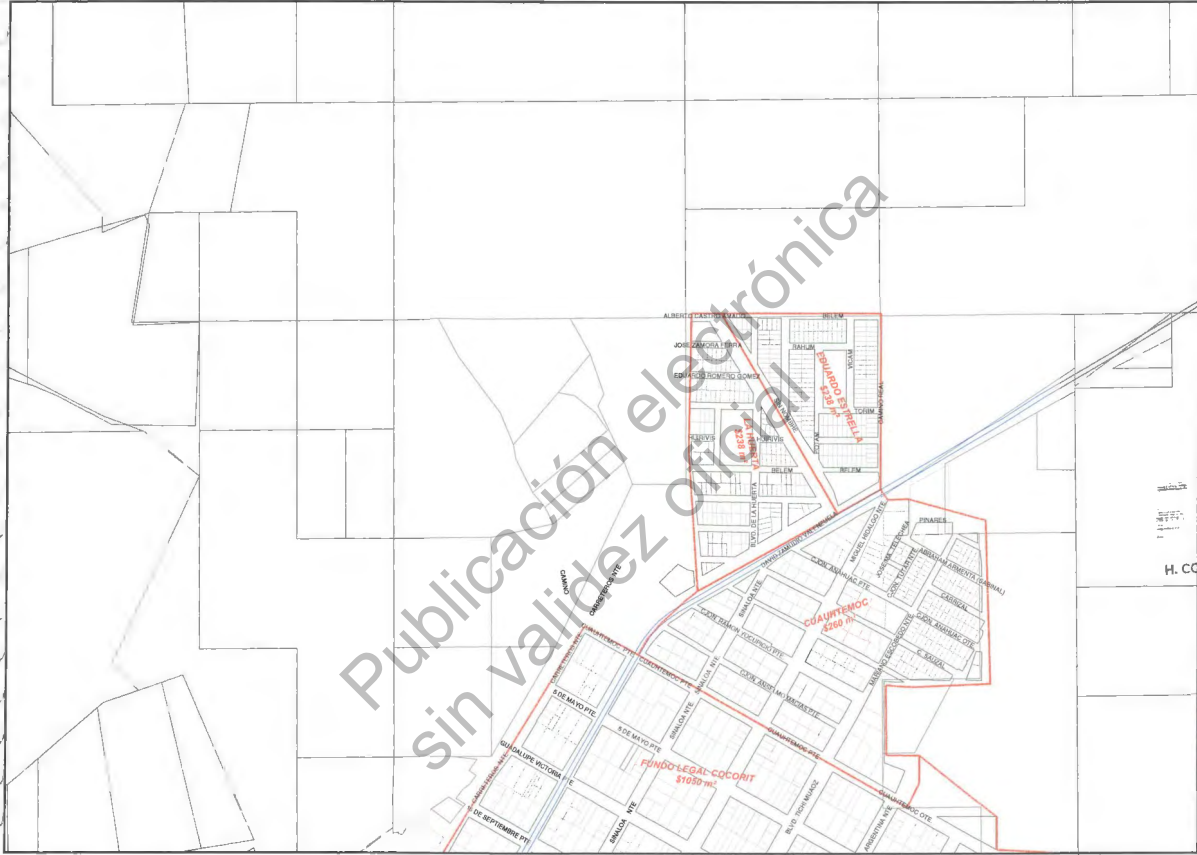
MUNICIPIO
DE CAJEME

MAPA DE VALORES UNITARIOS DE SUELO

COMISARÍA DE CÓCORIT

Publicación Electrónica
sin validez Oficial





H. AYUNTAMIENTO
DE CAJEME

MAPA DE VALORES
UNITARIOS DE SUELO
AÑO 2024

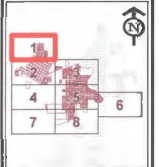
POBLACION: COCORIT
MUNICIPIO.: CAJEME
ESTADO.....: SONORA
ESCALA.....: 1:5,500

ACUERDO NUM.: 199
FECHA: 10/01/2023

DIPUTADO PRESIDENTE
DIPUTADO SECRETARIO

H. CONGRESO DEL ESTADO
DE SONORA
DIPUTADO SECRETARIO

INDICE DE
COCORIT



HOJA 1 DE 08



H. AYUNTAMIENTO DE CAJEME

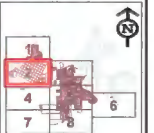
MAPA DE VALORES UNITARIOS DE SUELO AÑO 2024

POBLACION: COCORIT
MUNICIPIO... CAJEME
ESTADO..... SONORA
ESCALA..... 1:5,500

ACUERDO NUM. 144
FECHA 10/05/2023

SECRETARÍA DE PLANEACIÓN Y DESARROLLO URBANO
DIPUTADO PRESIDENTE
H. CONG. MUNICIPAL DE CAJEME
DE SONORA
DIPUTADO SECRETARIO

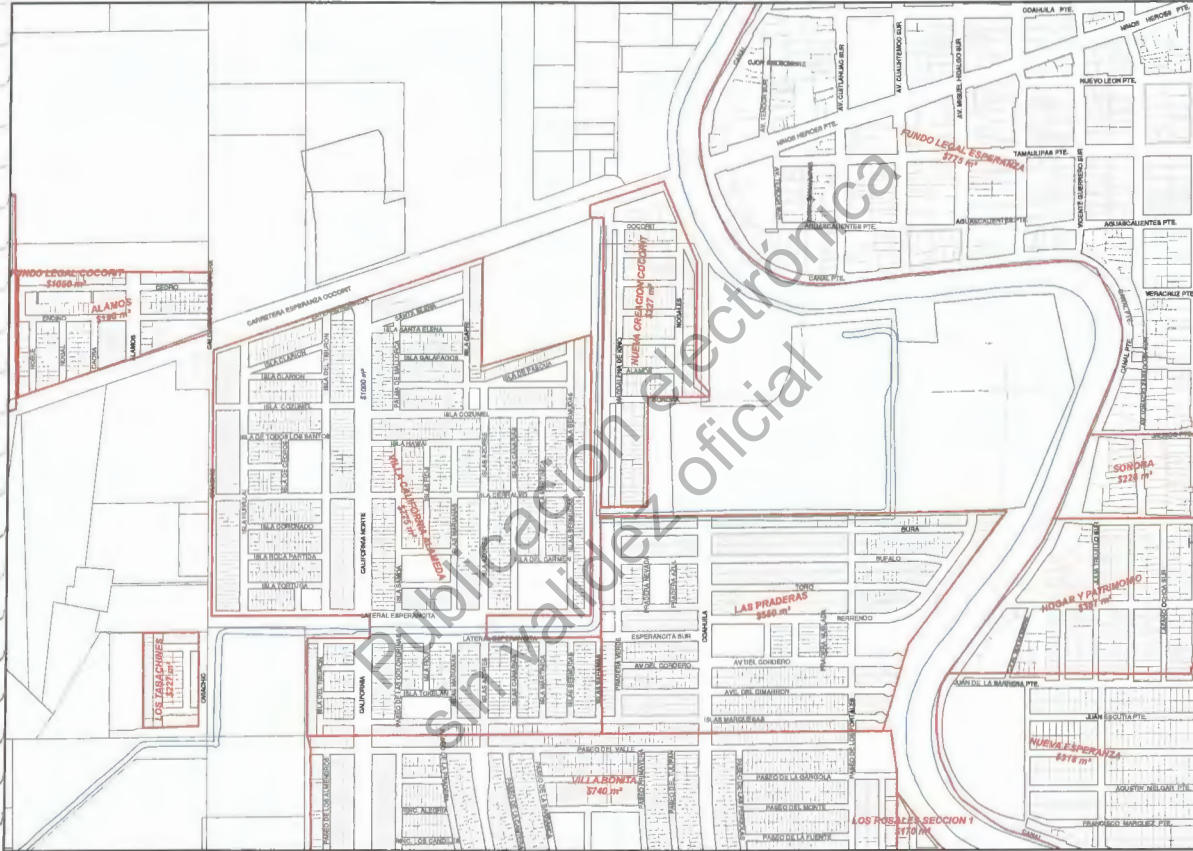
INDICE DE COCORIT



HOJA 2 DE 08



Publicación electrónica
Sin validez oficial



H. AYUNTAMIENTO
DE CAJEME
MAPA DE VALORES
UNITARIOS DE SUELO
AÑO 2024

POBLACION: COCOTIT
MUNICIPIO: CAJEME
ESTADO: SONORA
ESCALA: 1:5,500

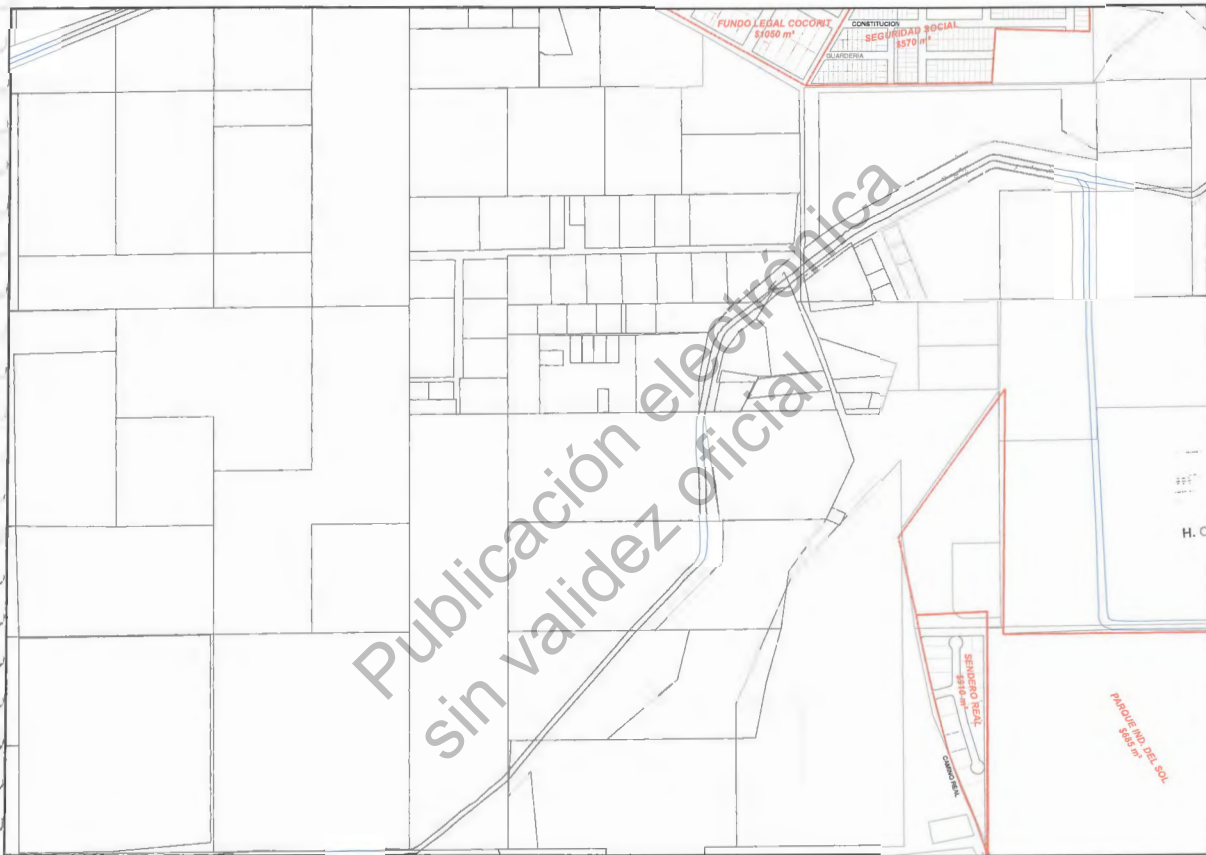
ACUERDO NUM. 174
FECHA: 10 Oct 2023
CONPUTARIA DEL ESTADO
DE SONORA
DIPUTADO SECRETARIO

INDICE DE
COCOTIT

1	2	3
4	5	6
7	8	9

↑ N

HOJA 3 DE 08



H. AYUNTAMIENTO DE CAJEME

MAPA DE VALORES UNITARIOS DE SUELO AÑO 2024

POBLACION: COCORIT

MUNICIPIO... CAJEME

ESTADO... SONORA

ESCALA..... 1:5,500

ACUERDO NÚM. 149
FECHA: 10/02/2023

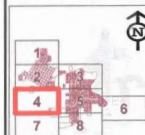
V. DIPUTADO PRESIDENTE

H. CONGRESO DEL ESTADO

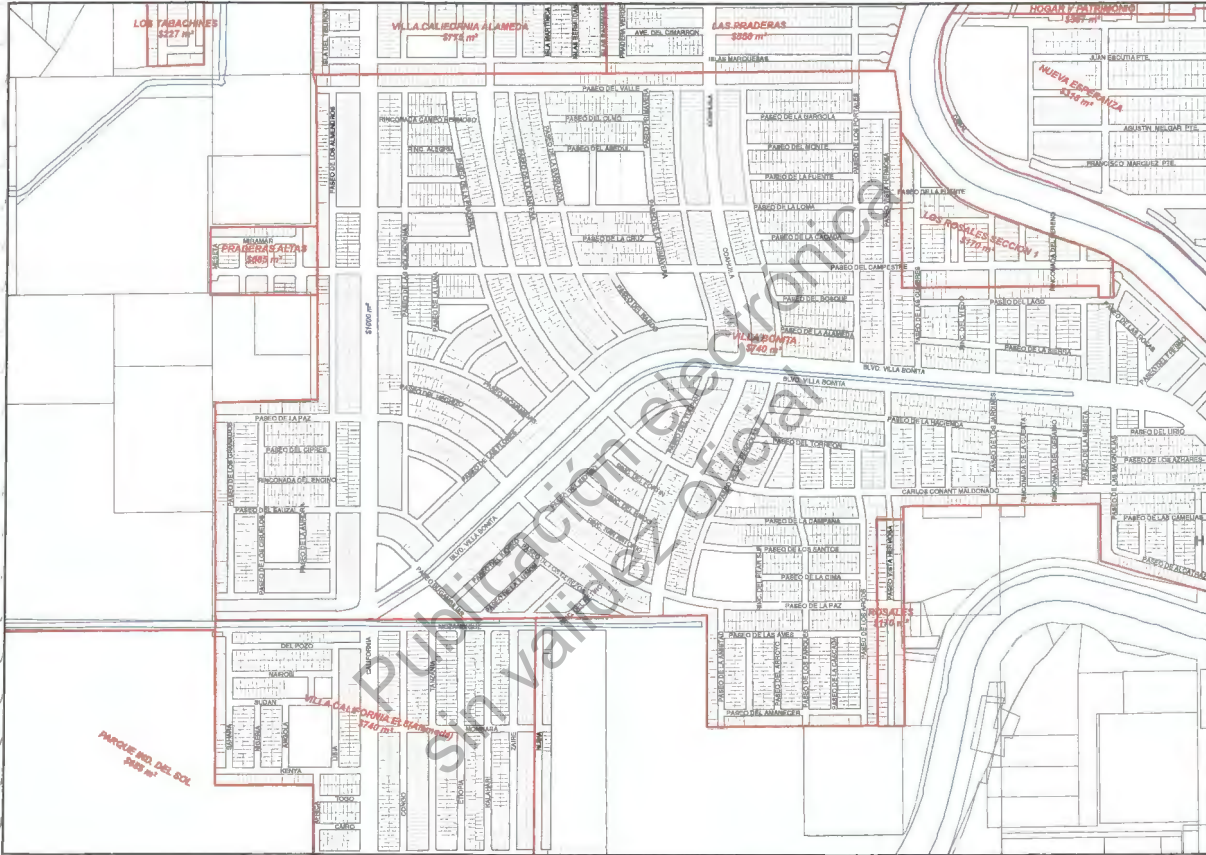
D. DIPUTADO SECRETARIO

DIPUTADO SECRETARIO

INDICE DE COCORIT



HOJA 4 DE 08

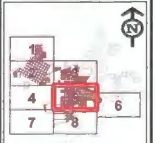


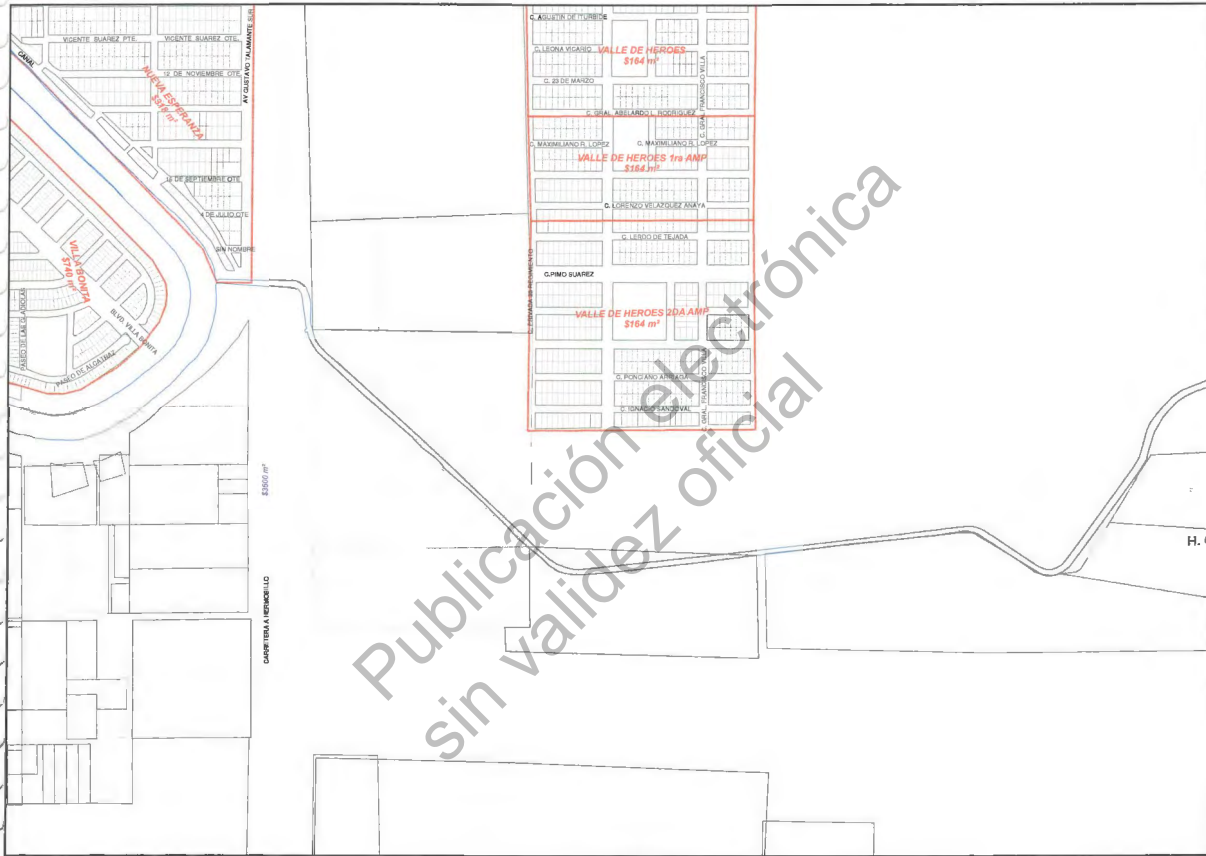
H. AYUNTAMIENTO DE CAJEME
MAPA DE VALORES UNITARIOS DE SUELO AÑO 2024

POBLACION: COCORIT
 MUNICIPIO... CAJEME
 ESTADO..... SONORA
 ESCALA..... 1:5,500

ACUERDO NUM. 199
 FECHA 16/05/2023
 H. CON. DIPUTADO SECRETARIO DE GOBIERNO
 DIPUTADO SECRETARIO

INDICE DE COCORIT





H. AYUNTAMIENTO DE CAJEME
MAPA DE VALORES UNITARIOS DE SUELO AÑO 2024

POBLACION: COCORIT
 MUNICIPIO.: CAJEME
 ESTADO..... SONORA
 ESCALA.....: 1:5,500

ACUERDO NUM. 149
 FECHA: 10 DIC 2023

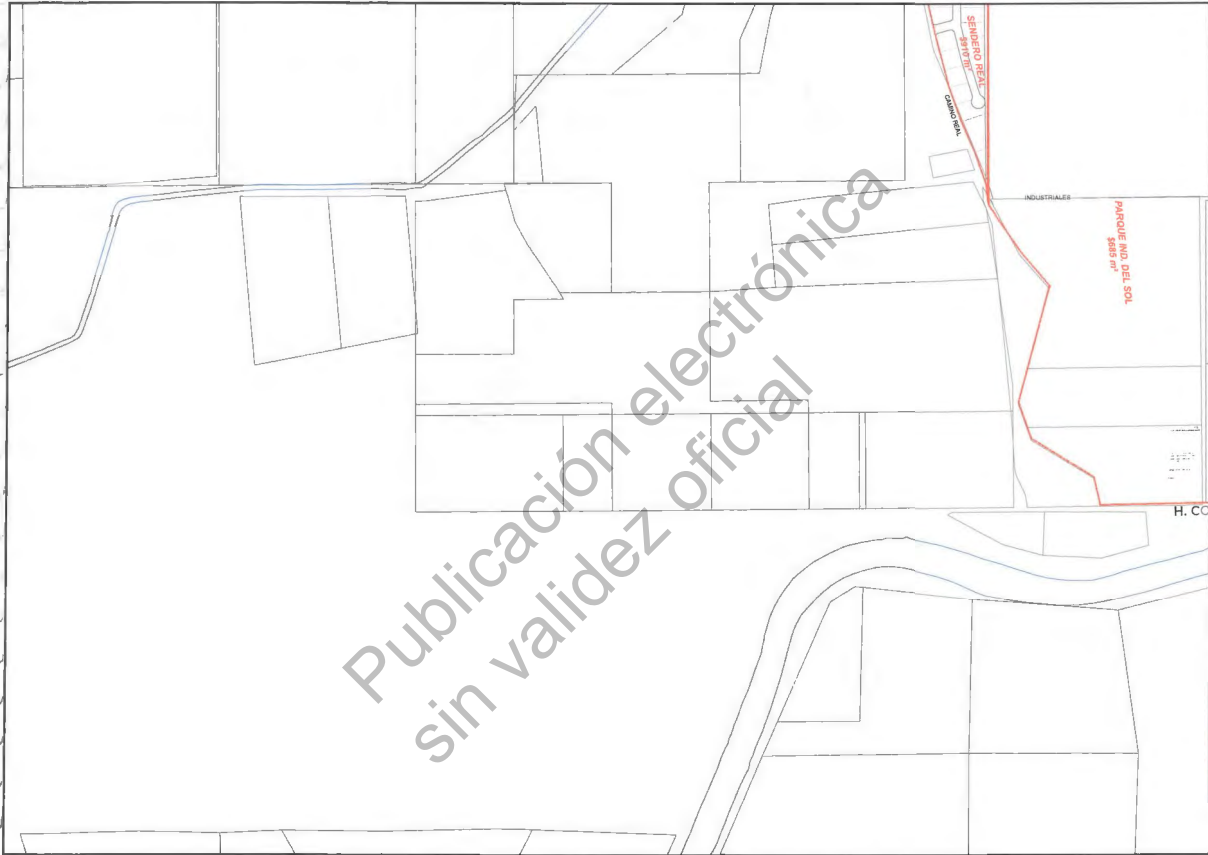
DEPUTADO PRESIDENTE
 DEPUTADO SECRETARIO

H. CON. JURADO REGISTRADO DE...

INDICE DE COCORIT



HOJA 6 DE 08



H. AYUNTAMIENTO DE CAJEME

MAPA DE VALORES UNITARIOS DE SUELO AÑO 2024

POBLACION: COCORIT
MUNICIPIO.: CAJEME
ESTADO..... SONORA
ESCALA.....: 1:5,500

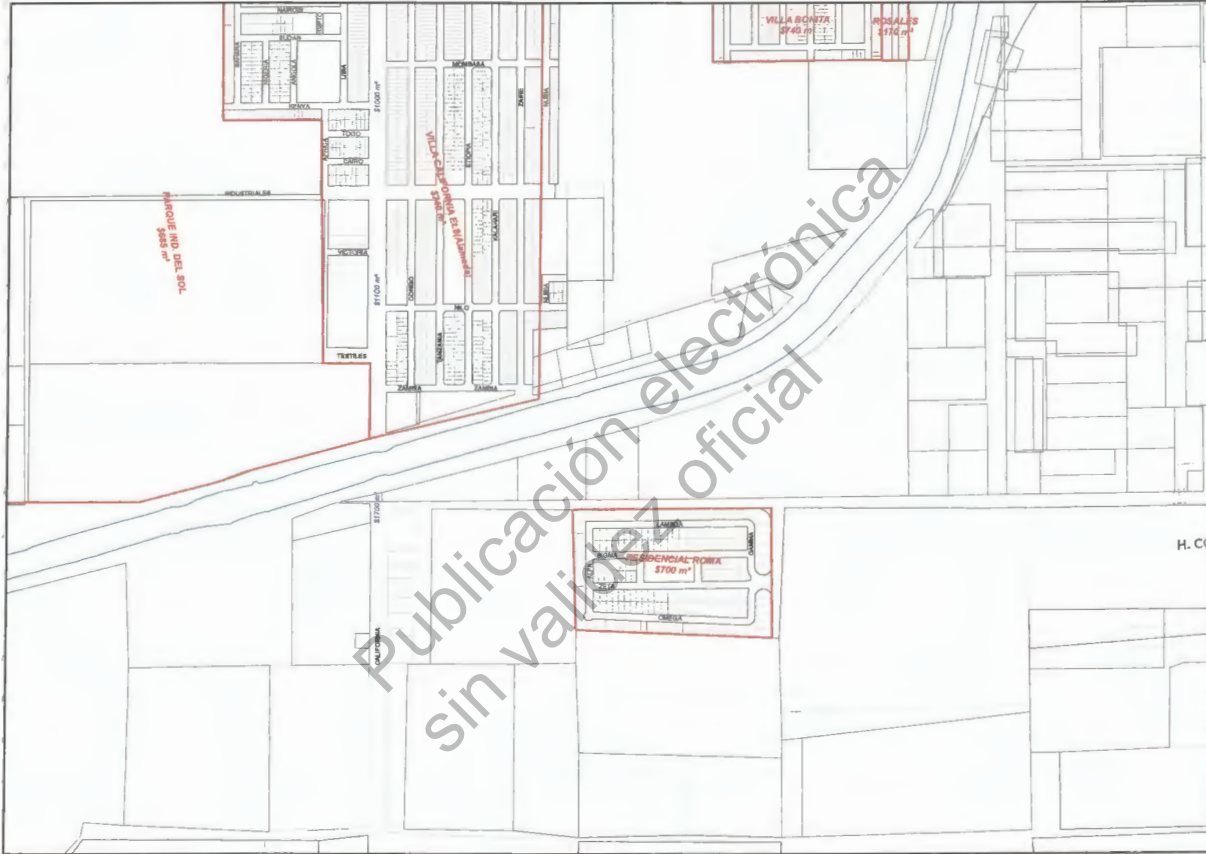
ACUERDO NUM. 179
FECHA 20/12/2023

H. CONGRESO DEL ESTADO DE SONORA

DIPUTADO PRESIDENTE
DIPUTADO SECRETARIO
DIPUTADO SECRETARIO

INDICE DE COCORIT





H. AYUNTAMIENTO DE CAJEME

MAPA DE VALORES UNITARIOS DE SUELO AÑO 2024

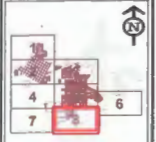
POBLACION: COCORIT
MUNICIPIO: CAJEME
ESTADO: SONORA
ESCALA: 1:5,500

ACUERDO NUM. 149
FECHA 10 OCT 2023



H. CONGRESO DEL ESTADO DE SONORA
DEPARTAMENTO DE SECRETARÍA

INDICE DE COCORIT





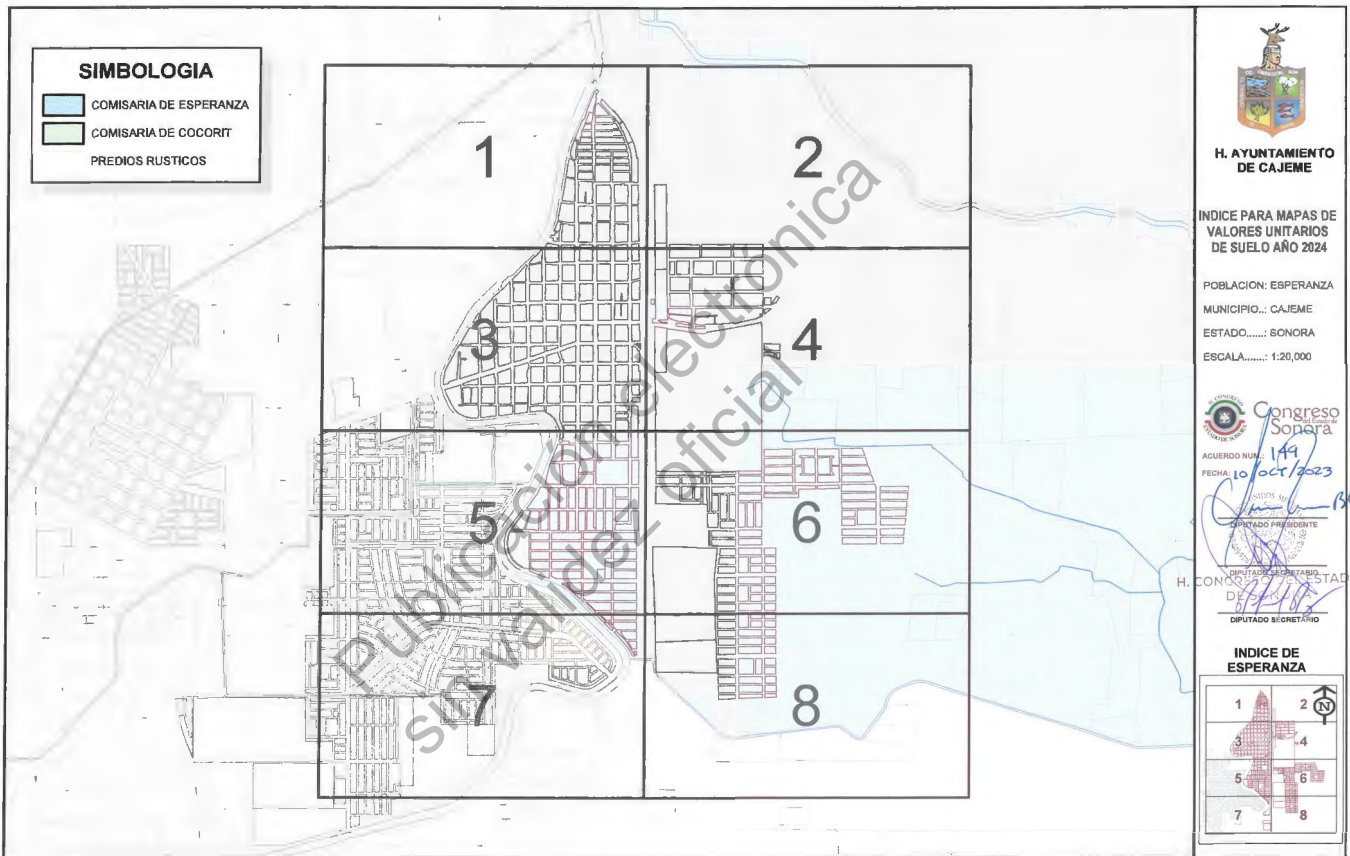
MAPA DE VALORES UNITARIOS DE SUELO



MUNICIPIO
DE CAJEME

COMISARÍA DE ESPERANZA

Publicación Electrónica
sin validez oficial



H. AYUNTAMIENTO DE CAJEME

INDICE PARA MAPAS DE VALORES UNITARIOS DE SUELO AÑO 2024

POBLACION: ESPERANZA
MUNICIPIO...: CAJEME
ESTADO.....: SONORA
ESCALA.....: 1:20,000



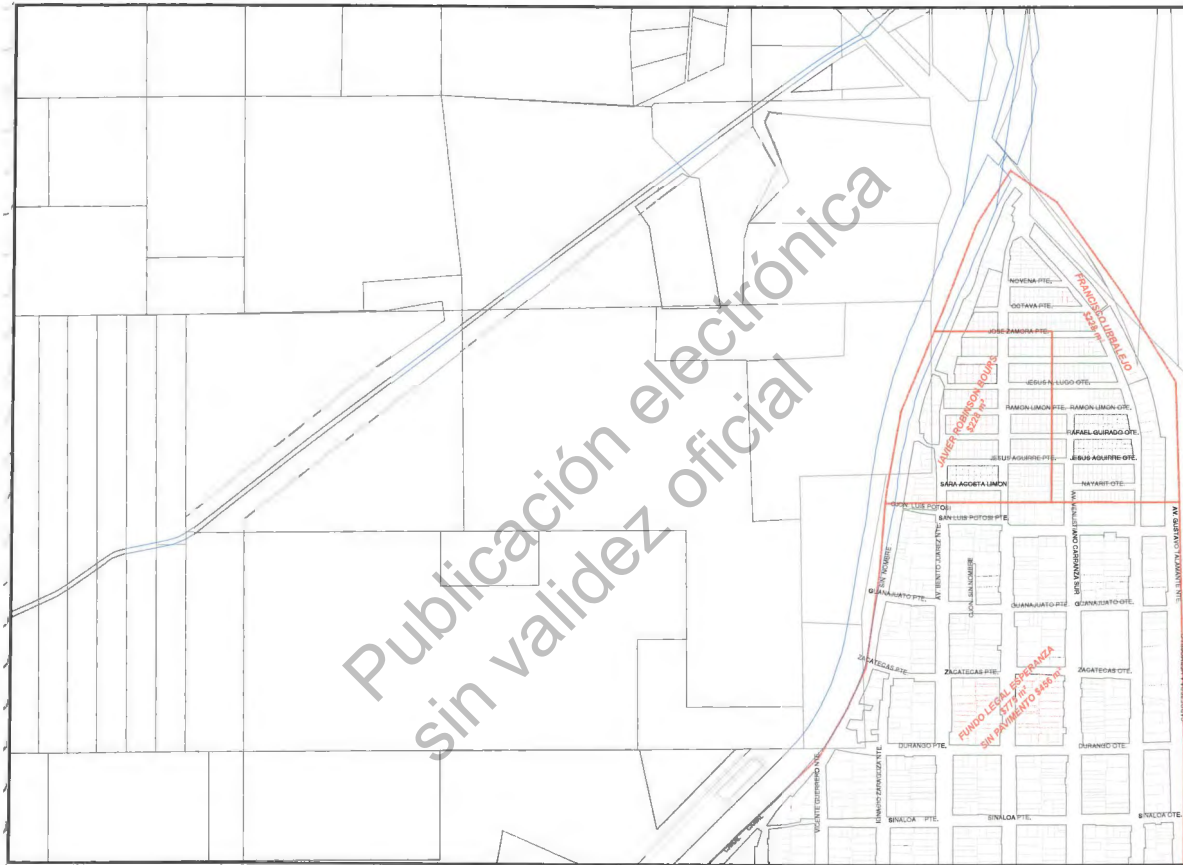
ACUERDO NUM. 149
FECHA: 10 OCT 2023

CONSEJO MUNICIPAL
CONSEJO PRESIDENTE

H. CONGRESO DEL ESTADO DE SONORA
DIPUTADO CALTEPEUTLIL
DIPUTADO SECRETARIO

INDICE DE ESPERANZA





Página 73 de 106



H. AYUNTAMIENTO DE CAJEME

MAPA DE VALORES UNITARIOS DE SUELO AÑO 2024

POBLACION: ESPERANZA
MUNICIPIO.: CAJEME
ESTADO..... SONORA
ESCALA..... 1:5,500

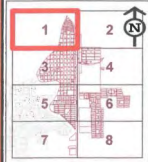


ACUERDO NUM.: 149
FECHA: 10 oct 2023


 DIPUTADO PRESIDENTE

 DIPUTADO SECRETARIO
 H. CONGRESO DEL ESTADO
 DIPUTADO SECRETARIO

INDICE DE ESPERANZA



HOJA 1 DE 08



H. AYUNTAMIENTO
DE CAJEME
MAPA DE VALORES
UNITARIOS DE SUELO
AÑO 2024

POBLACION: ESPERANZA
MUNICIPIO: CAJEME
ESTADO: SONORA
ESCALA: 1:5,500



ACUERDO NUM: 149

FECHA: 19 OCT 2023

CONSEJO PRESIDENTE

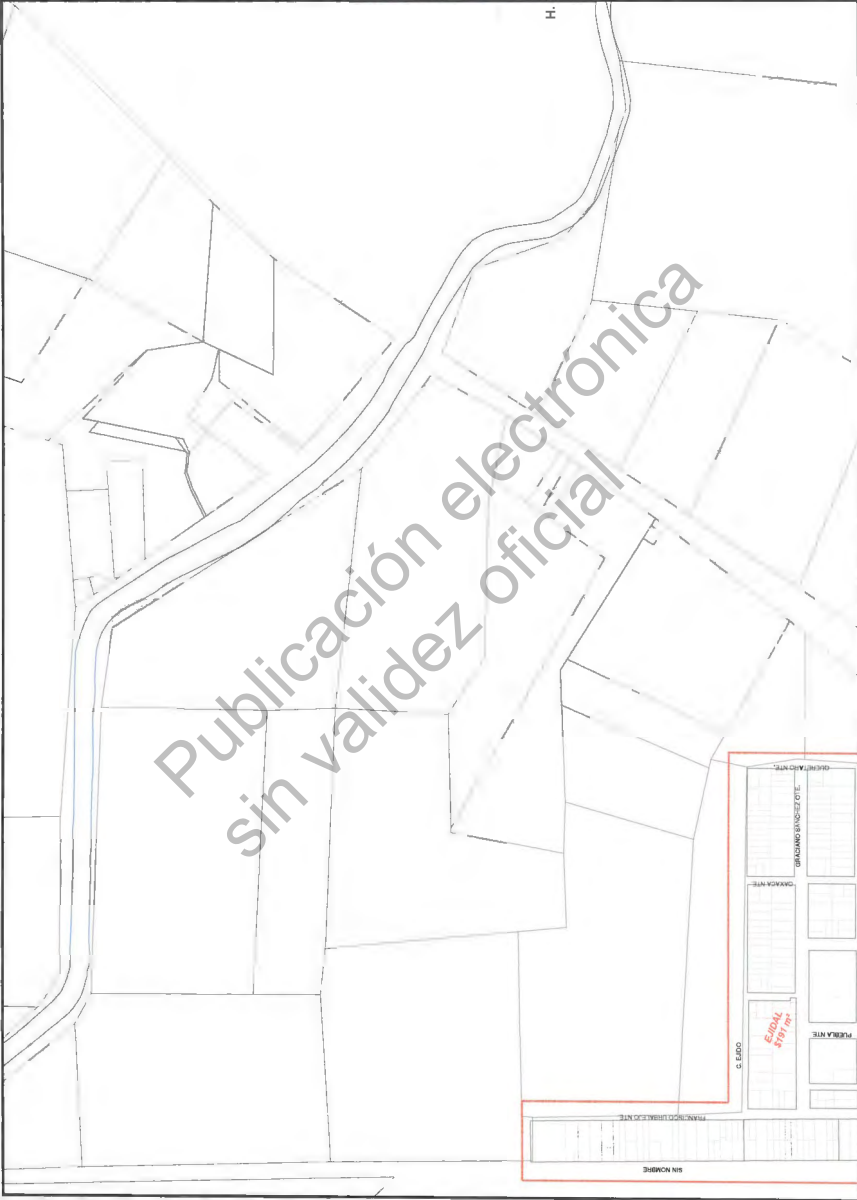
H. CONGRESO LEGISLATIVO
DE SONORA

DEPUTADO SECRETARIO

INDICE DE
ESPERANZA



HOJA 2 DE 08



Página 74 de 106



H. AYUNTAMIENTO DE CAJEME

MAPA DE VALORES UNITARIOS DE SUELO AÑO 2024

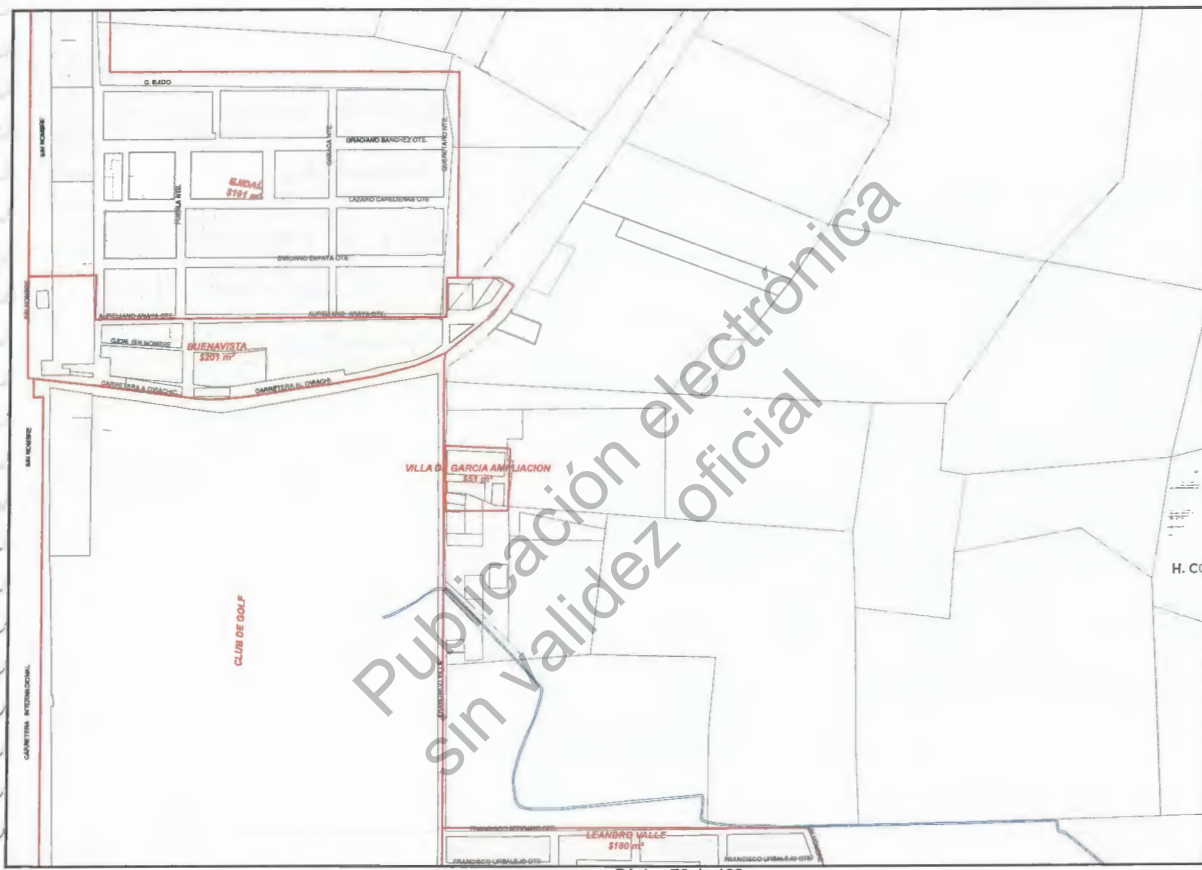
POBLACION: ESPERANZA
 MUNICIPIO: CAJEME
 ESTADO: SONORA
 ESCALA: 1:5,500


 Congreso Sonora
 ACUERDO NUM. 149
 FECHA: 10 OCT 2023
 COMISION PRESIDENTE
 DEPUTADO SECRETARIO
 H. CONOCOR EN ESTADO
 DEPUTADO SECRETARIO

INDICE DE ESPERANZA



HOJA 3 DE 08



Publicación electrónica
sin validez oficial



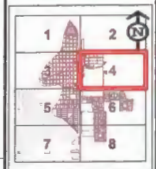
H. AYUNTAMIENTO DE CAJEME
MAPA DE VALORES UNITARIOS DE SUELO AÑO 2024

POBLACION: ESPERANZA
MUNICIPIO.: CAJEME
ESTADO..... SONORA
ESCALA..... 1:5,500

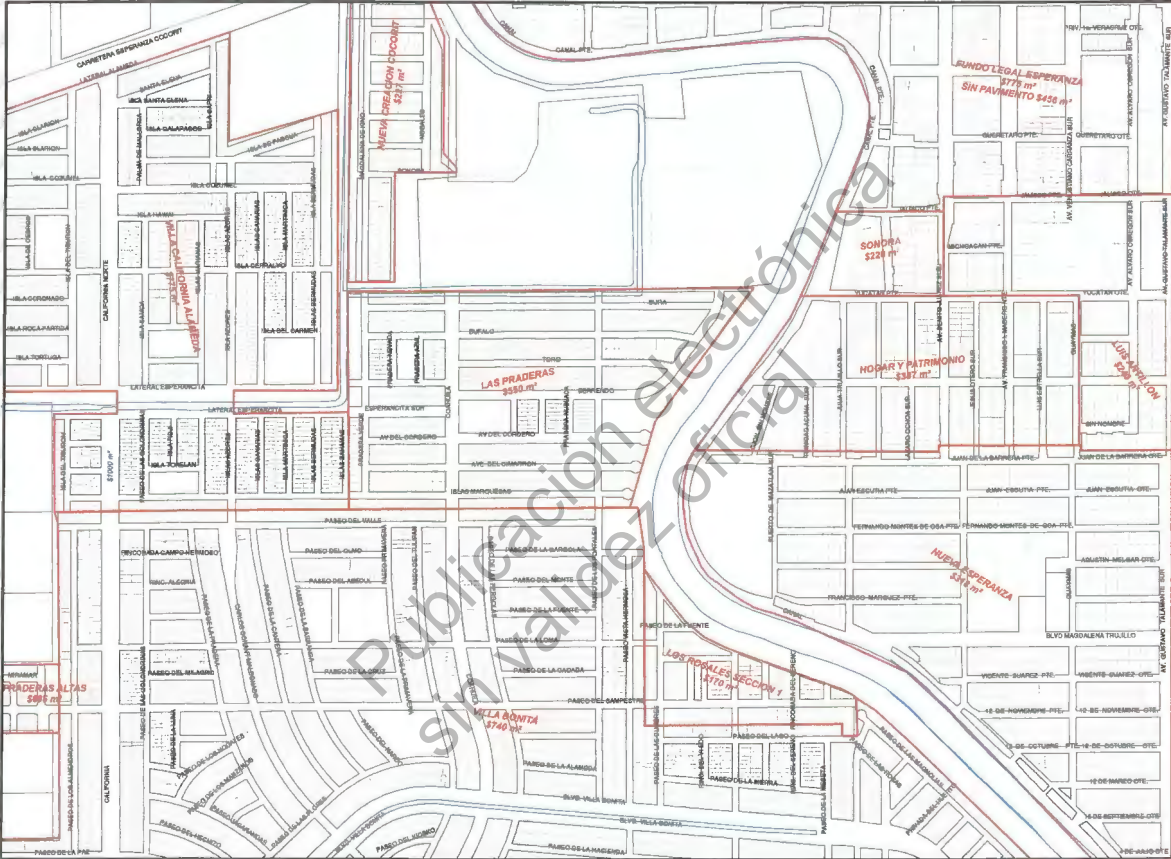
Congreso Sonora
ACUERDO NÚM.: 194
FECHA: 10/0ct/2023
CONSEJO PRESIDENTE
CONSEJO SECRETARÍA

H. CONGRESO DEL ESTADO DE SONORA
DIPUTADO SECRETARÍA

INDICE DE ESPERANZA



HOJA 4 DE 08



H. AYUNTAMIENTO DE CAJEME

MAPA DE VALORES UNITARIOS DE SUELO AÑO 2024

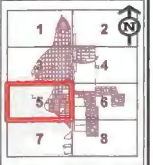
POBLACION: ESPERANZA
MUNICIPIO: CAJEME
ESTADO: SONORA
ESCALA: 1:5,500

CONGRESO SONORA
ACUERDO NUM: 144
FECHA: 10/08/2023

SECRETARÍA DE AYUNTAMIENTO

H. CONGRESO DEL ESTADO DE SONORA
DISTRITO SECRETARÍA

INDICE DE ESPERANZA



HOJA 5 DE 08



H. AYUNTAMIENTO DE CAJEME

MAPA DE VALORES UNITARIOS DE SUELO AÑO 2024

POBLACION: ESPERANZA

MUNICIPIO... CAJEME

ESTADO..... SONORA

ESCALA..... 1:5,500

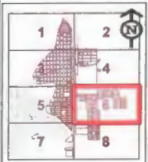


ACUERDO NUM. 199
FECHA: 16 Oct 2023

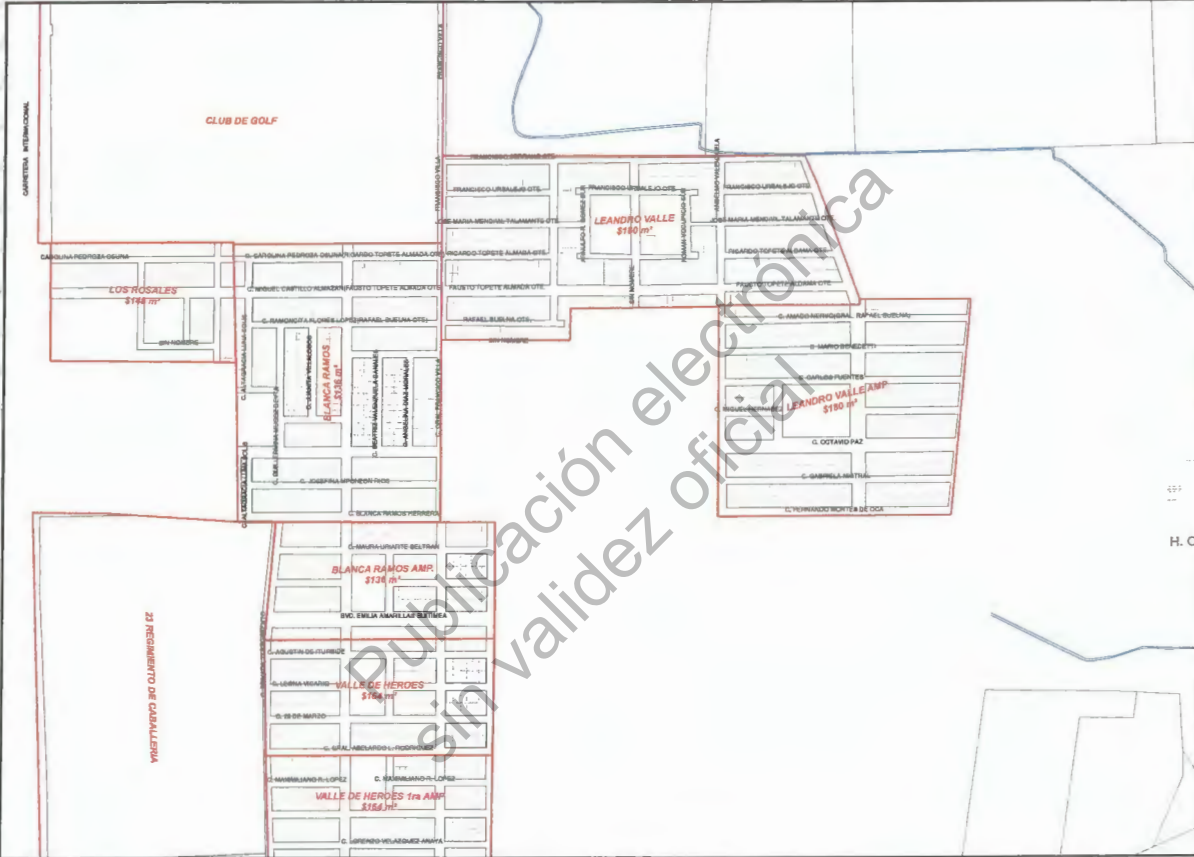
ESTANISLAO PRESIDENTE
DIPUTADO REPRESENTANTE

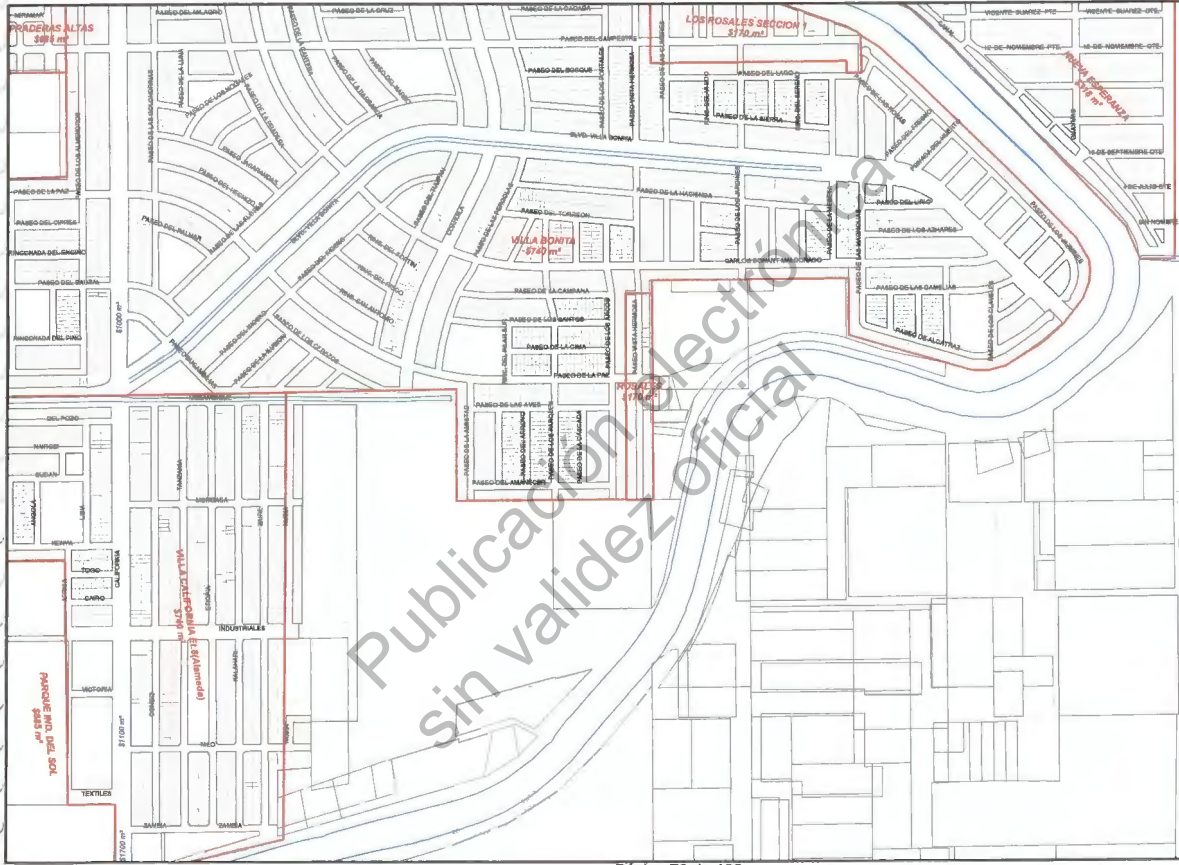
H. CONGRESO LEGISLATIVO DEL ESTADO DE SONORA

INDICE DE ESPERANZA



HOJA 6 DE 08





H. AYUNTAMIENTO DE CAJEME

MAPA DE VALORES UNITARIOS DE SUELO AÑO 2024

POBLACION: ESPERANZA
MUNICIPIO: CAJEME
ESTADO: SONORA
ESCALA: 1:5,500



ACUERDO NUM. 149

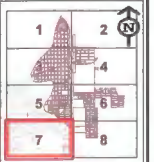
FECHA: 10/02/2023

COMITENTE: H. AYUNTAMIENTO DE CAJEME
DIPUTADO SECRETARIO

[Handwritten signature]

H. CONGRESO DEL ESTADO DE SONORA

INDICE DE ESPERANZA



HOJA 7 DE 08



H. AYUNTAMIENTO DE CAJEME

MAPA DE VALORES UNITARIOS DE SUELO AÑO 2024

POBLACION: ESPERANZA
 MUNICIPIO: CAJEME
 ESTADO: SONORA
 ESCALA: 1:5,500


Congreso Sonora

ACUERDO NUM. 144
 FECHA: 10 de Oct 2023

H. CONGRESO DE SONORA

INDICE DE ESPERANZA

HOJA 8 DE 08



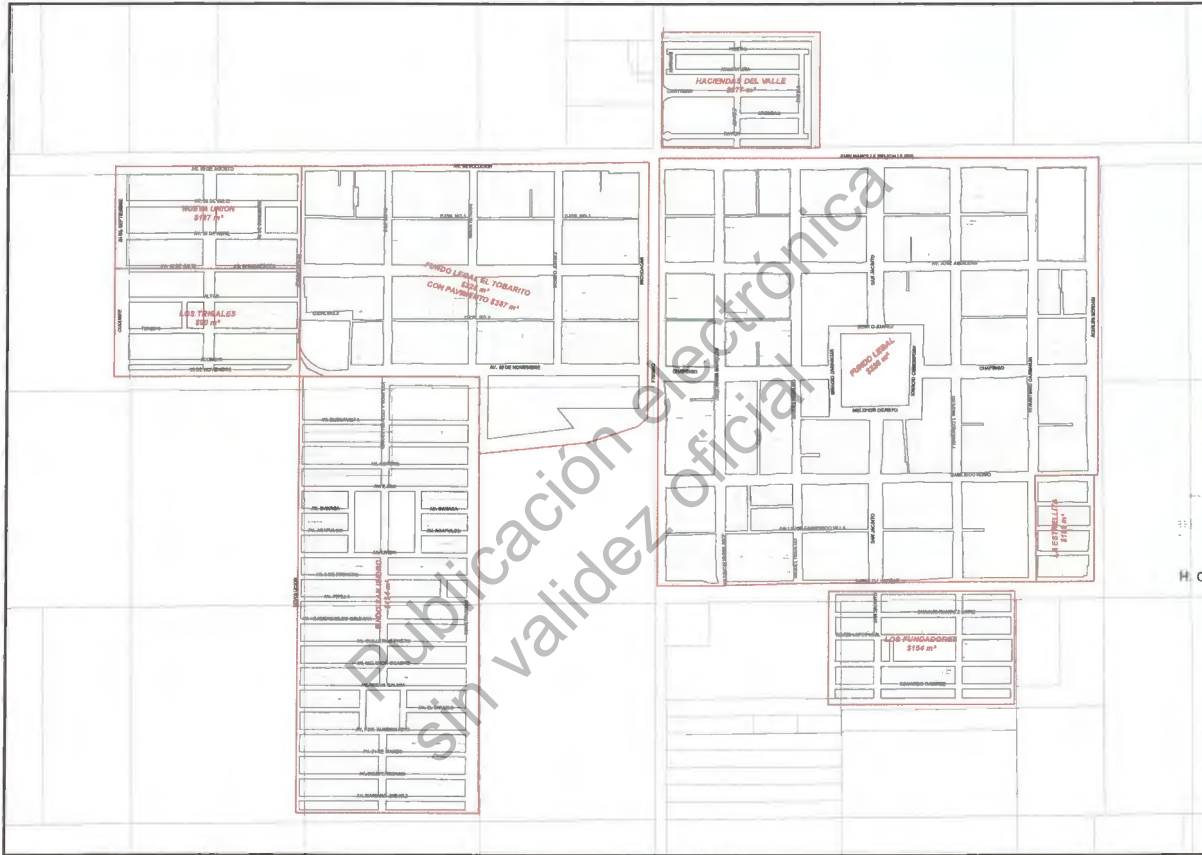
MUNICIPIO
DE CAJEME

MAPA DE VALORES UNITARIOS DE SUELO

COMISARÍA DE MARTE R. GÓMEZ Y TOBARITO



Publicación electrónica
sin validez oficial



Publicación electrónica
sin validez oficial

**H. AYUNTAMIENTO
DE CAJEME**

**MAPA DE VALORES
UNITARIOS DE SUELO
AÑO 2024**

POBLACION: MARTE R.
GÓMEZ Y
TOBARITO

MUNICIPIO...: CAJEME

ESTADO.....: SONORA

ESCALA.....: 1:7,500

**Congreso
Sonora**

ACUERDO NUM.: **149**

FECHA: **10/oct/2023**

SECRETARIO

DIPUTADO SECRETARIO

**H. CONGRESO DEL ESTADO
DE SONORA**

DIPUTADO SECRETARIO

MAPA UNICO



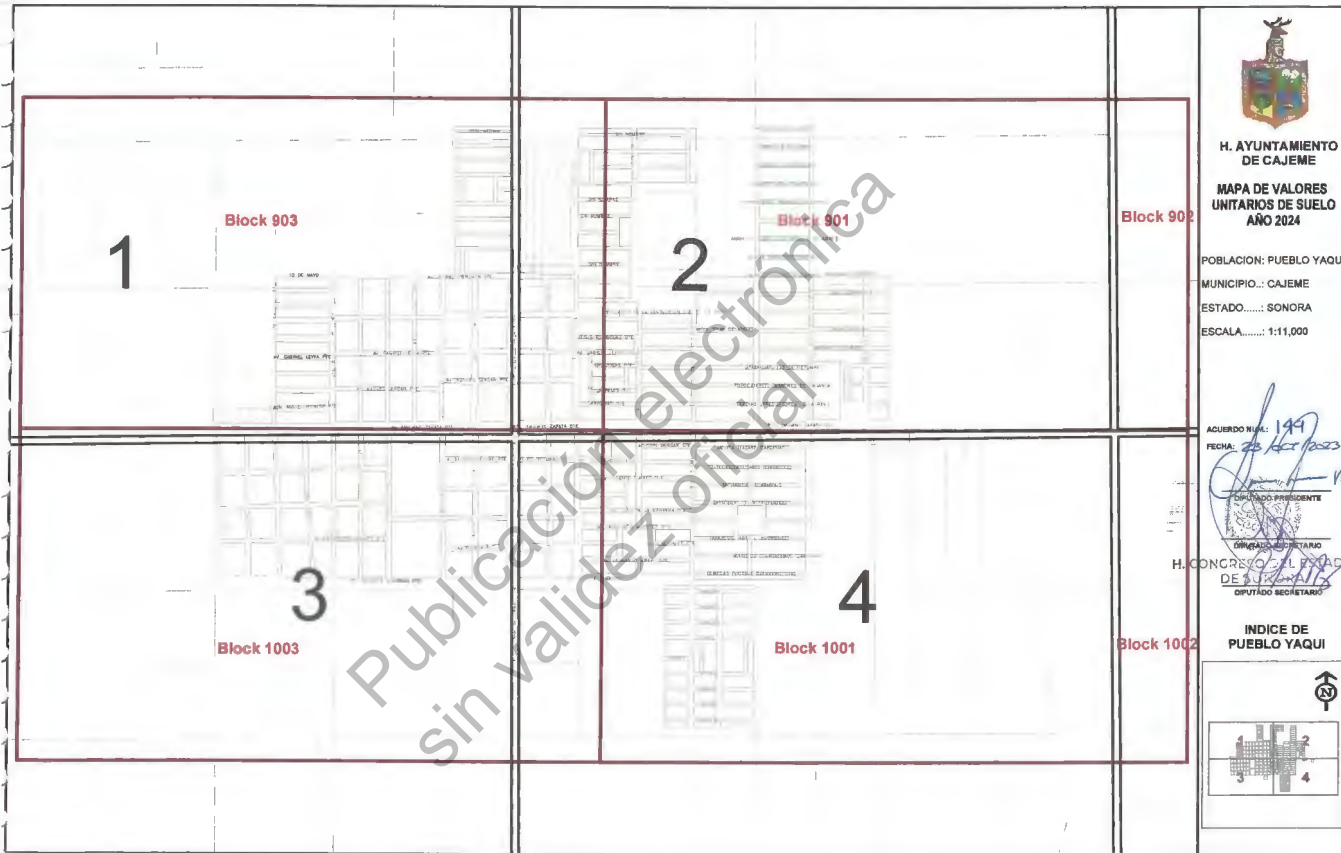
MUNICIPIO
DE CAJEME

MAPA DE VALORES UNITARIOS DE SUELO

COMISARÍA DE PUEBLO YAQUI

Publicación electrónica
sin validez oficial





H. AYUNTAMIENTO DE CAJEME

MAPA DE VALORES UNITARIOS DE SUELO AÑO 2024

POBLACION: PUEBLO YAQUI

MUNICIPIO.: CAJEME

ESTADO..... SONORA

ESCALA..... 1:11,000

ACUERDO NUM.: 199

FECHA: 21 de Dic 2023

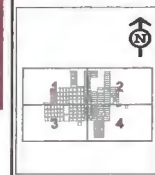
CONCEJAL PRESIDENTE

CONCEJAL SECRETARIO

H. CONGRESO AL ESTADO DE SONORA

CONCEJAL SECRETARIO

INDICE DE PUEBLO YAQUI





Publicación electrónica
Sin Validez Oficial



H. AYUNTAMIENTO DE CAJEME

MAPA DE VALORES UNITARIOS DE SUELO AÑO 2024

POBLACION: PUEBLO YAQUI
MUNICIPIO... CAJEME
ESTADO..... SONORA
ESCALA.....: 1:5,500

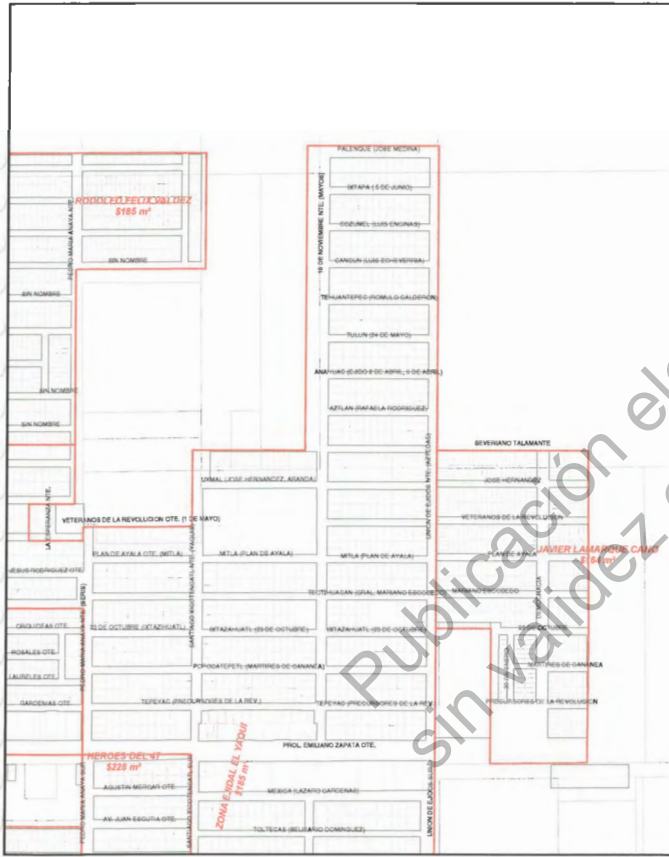
ACUERDO NUM. 149
FECHA: 10 Oct 2023

SECRETARÍA MUNICIPAL
H. CONGRESO MUNICIPAL DE PUEBLO YAQUI
SECRETARÍA

INDICE DE PUEBLO YAQUI

1	2
3	4

HOJA 1 DE 04



Página 84 de 106



**H. ATUNAMIENTO
 DE CAJEME**
**MAPA DE VALORES
 UNITARIOS DE SUELO
 AÑO 2024**

POBLACION: PUEBLO YAQUI
 MUNICIPIO.: CAJEME
 ESTADO..... SONORA
 ESCALA.....: 1:5,500

ACUERDO NUM. 149
 FECHA 08/08/2023
 PRESIDENTE
 SECRETARIO
 H. CONGRESO SONOROBLENQUEÑO
 DE SONORA
 DIPUTADO SECRETARIO

**INDICE DE
 PUEBLO YAQUI**

1	2
3	4

HOJA 2 DE 04





H. AYUNTAMIENTO DE CAJEME

MAPA DE VALORES UNITARIOS DE SUELO AÑO 2024

POBLACION: PUEBLO YAQUI
 MUNICIPIO... CAJEME
 ESTADO..... SONORA
 ESCALA..... 1:5,500

ACUERDO N.º 199
 FECHA: 10/08/2023


 DIPUTADO PRESIDENTE
 H. CONGRESO DEL ESTADO

 DIPUTADO SECRETARIO

INDICE DE PUEBLO YAQUI

1	2
3	4



MUNICIPIO
DE CAJEME

MAPA DE VALORES UNITARIOS DE SUELO

COMISARÍA DE PROVIDENCIA





H. AYUNTAMIENTO DE CAJEME

MAPA DE VALORES UNITARIOS DE SUELO AÑO 2024

POBLACION: PROVIDENCIA
MUNICIPIO.: CAJEME
ESTADO..... SONORA
ESCALA..... 1:5,000



ACUERDO NUM.: 149

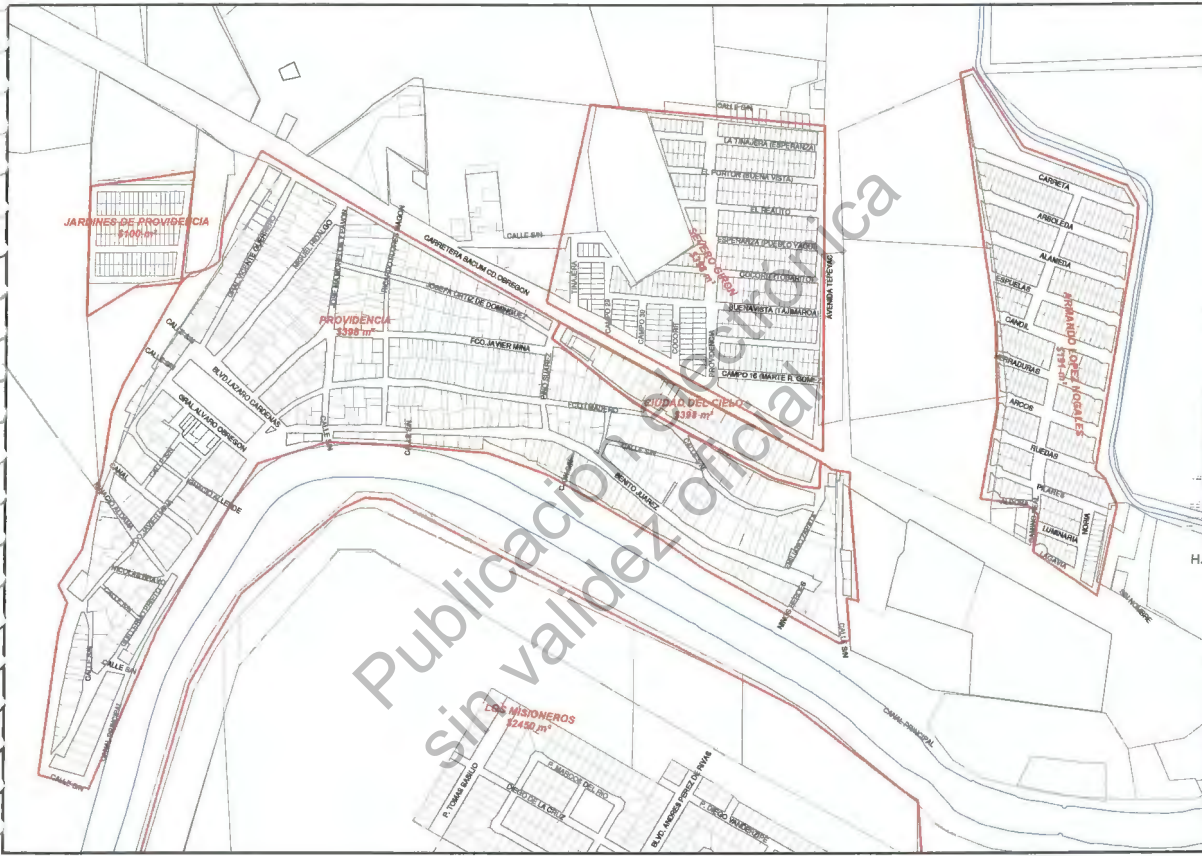
FECHA: 10/08/2023

DIPUTADO PRESIDENTE

H. CONGRESO DEL ESTADO

DIPUTADO SECRETARIO

MAPA UNICO

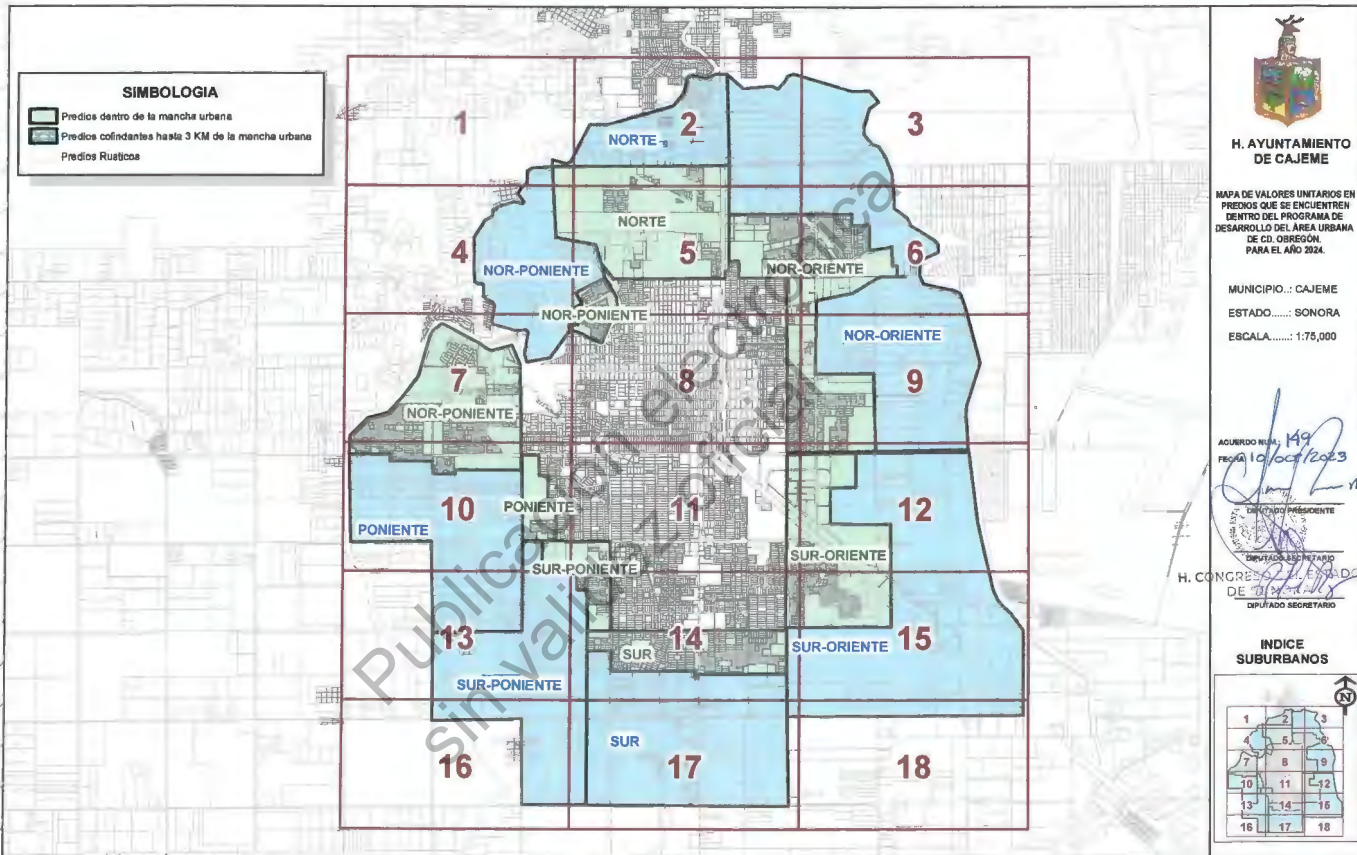


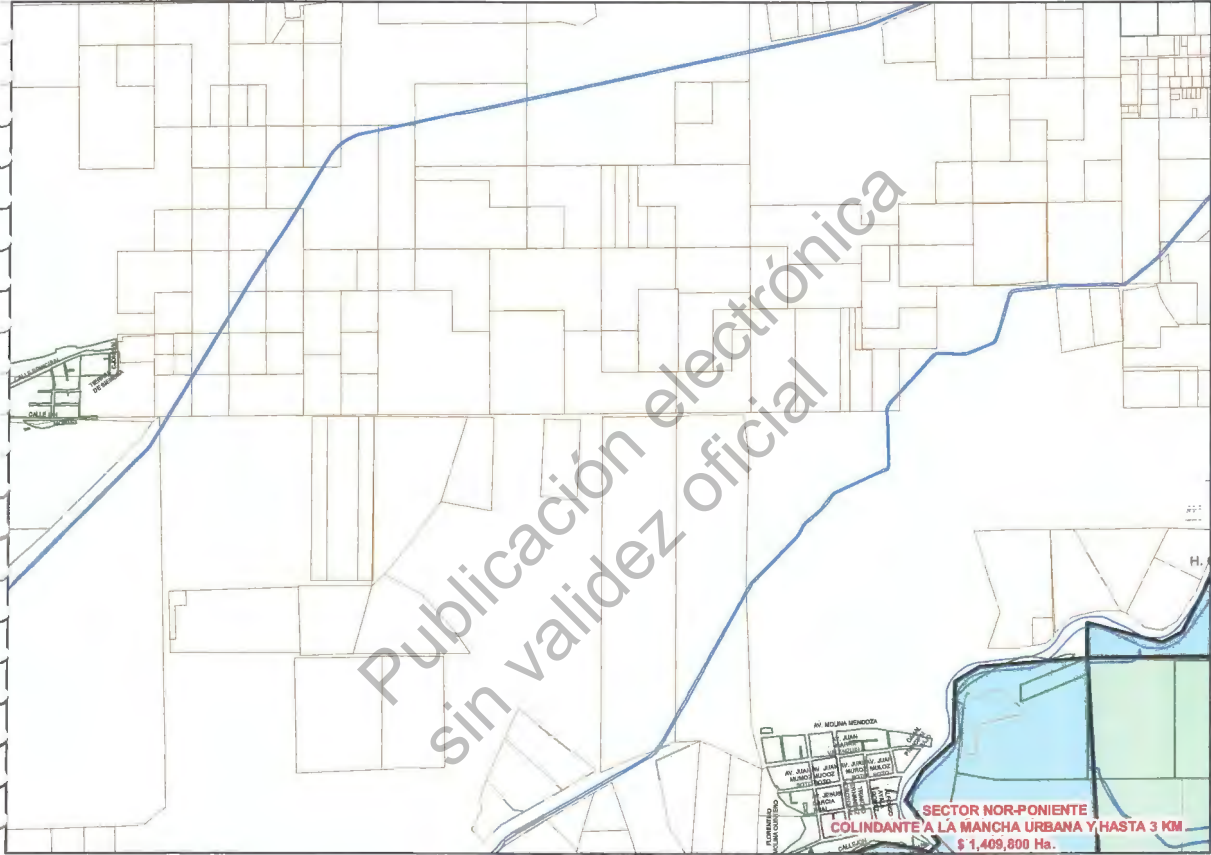


MUNICIPIO
DE CAJEME

MAPA DE VALORES UNITARIOS DE SUELO

**MAPA DE VALORES UNITARIOS EN
PREDIOS QUE SE ENCUENTRAN
DENTRO DEL PROGRAMA DE
DESARROLLO DEL ÁREA URBANA
DE CD. OBREGÓN.**





H. AYUNTAMIENTO DE CAJEME

MAPA DE VALORES UNITARIOS EN PREDIOS QUE SE ENCUENTREN DENTRO DEL PROGRAMA DE DESARROLLO DEL ÁREA URBANA DE CD. CAJEME PARA EL AÑO 2024.

MUNICIPIO...: CAJEME
ESTADO.....: SONORA
ESCALA.....: 1:14,500

ACUERDO MUN. 147
FECHA 10 Oct 2023

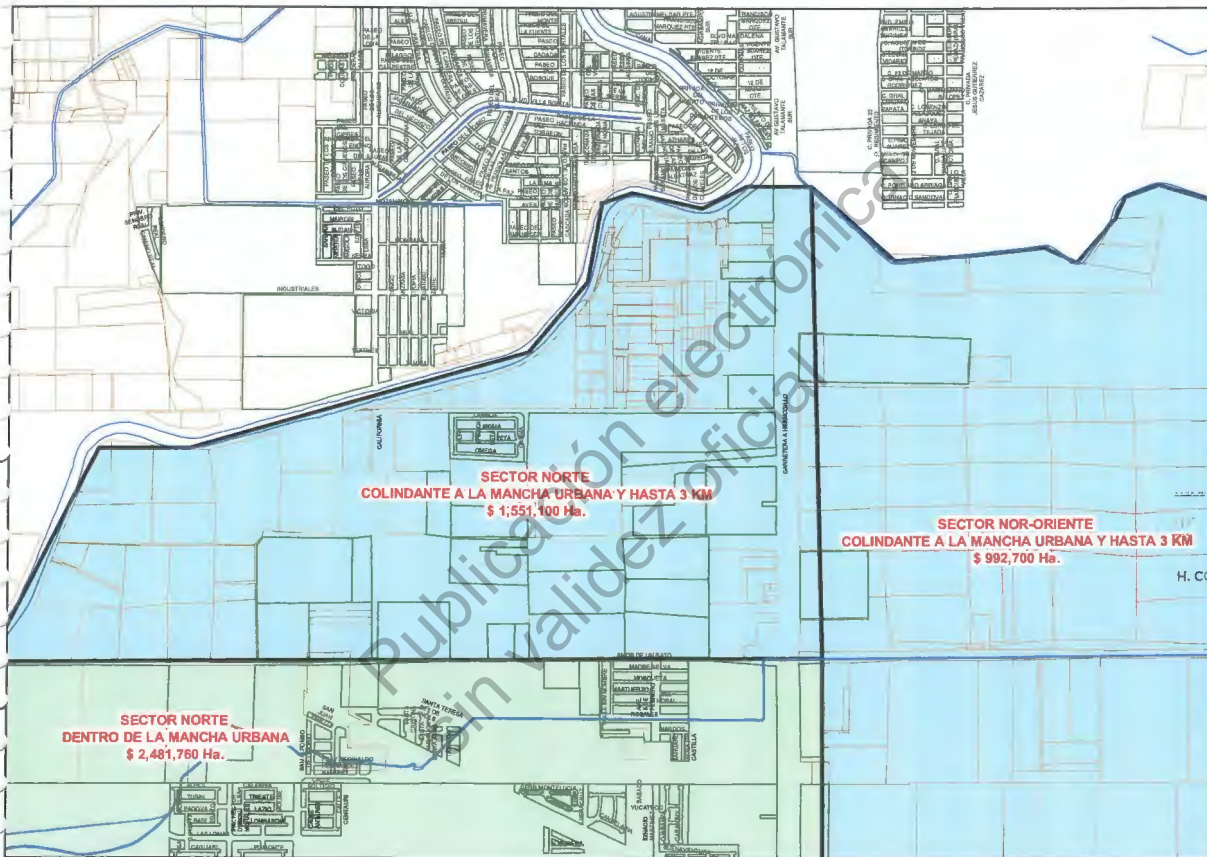
COMPRADO PRESIDENTE
DIPUTADO SECRETARIO

H. CONGRESO DEL ESTADO DE SONORA

INDICE SUBURBANOS

1	2	3
4	5	6
7	8	9
10	11	12
13	14	15
16	17	18

HOJA 1 DE 18



H. AYUNTAMIENTO DE CAJEME

MAPA DE VALORES UNITARIOS EN PREDIOS QUE SE ENCIENTREN DENTRO DEL PROGRAMA DE DESARROLLO DEL AREA URBANA DE CD. OBRERON PARA EL AÑO 2024.

MUNICIPIO... CAJEME
ESTADO..... SONORA
ESCALA..... 1:14,500

ACUERDO MUN. 149
FECHA: 19 Oct 2023

DEPUTADO PRESIDENTE

DEPUTADO SECRETARIO
H. CONGRESO DEL ESTADO DE SONORA
DEPUTADO SECRETARIO

INDICE SUBURBANOS

N		
1	2	3
4	5	6
7	8	9
10	11	12
13	14	15
16	17	18



H. AYUNTAMIENTO DE CAJEME

MAPA DE VALORES UNITARIOS EN PREDIOS QUE SE ENCIENTREN DENTRO DEL PROGRAMA DE DESARROLLO DEL AREA URBANA DE CI. GUAYMA PARA EL AÑO 2024.

MUNICIPIO... CAJEME
ESTADO..... SONORA
ESCALA..... 1:14,500

ACUERDO NÚM. 149
FECHA: 15/02/2023

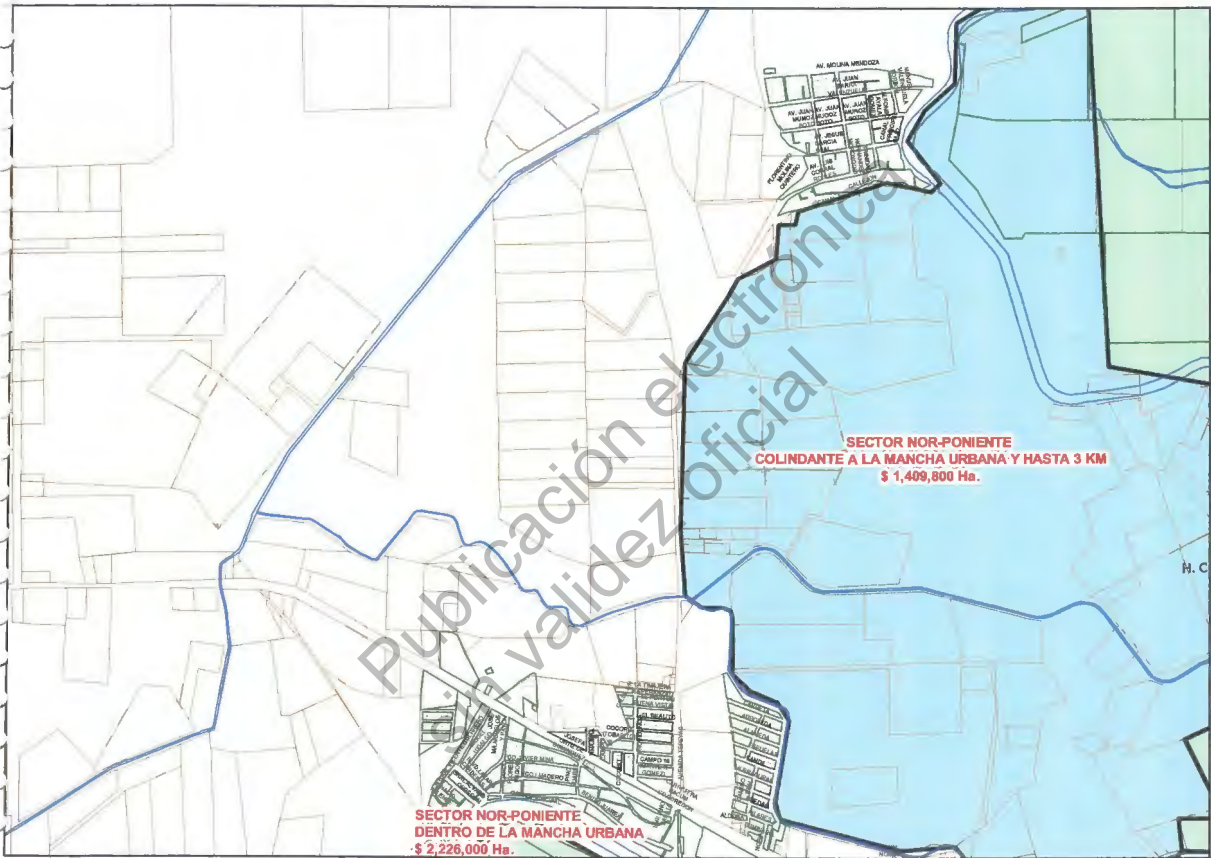


H. CONGREGACIÓN SUBURBANA DE CAJEME
DIPUTADO SECRETARIO

INDICE SUBURBANOS

1	2	3
4	5	6
7	8	9
10	11	12
13	14	15
16	17	18

HOJA 3 DE 18



H. AYUNTAMIENTO DE CAJEME

MAPA DE VALORES UNITARIOS EN PRECIOS QUE SE ENCUENTRAN DENTRO DEL PROGRAMA DE DESARROLLO DEL ÁREA URBANA DE CO. ORDENACIÓN PARA EL AÑO 2024.

MUNICIPIO... CAJEME
ESTADO..... SONORA
ESCALA..... 1:14,500

ACUERDO NUM. 199
FECHA: 10/02/2023

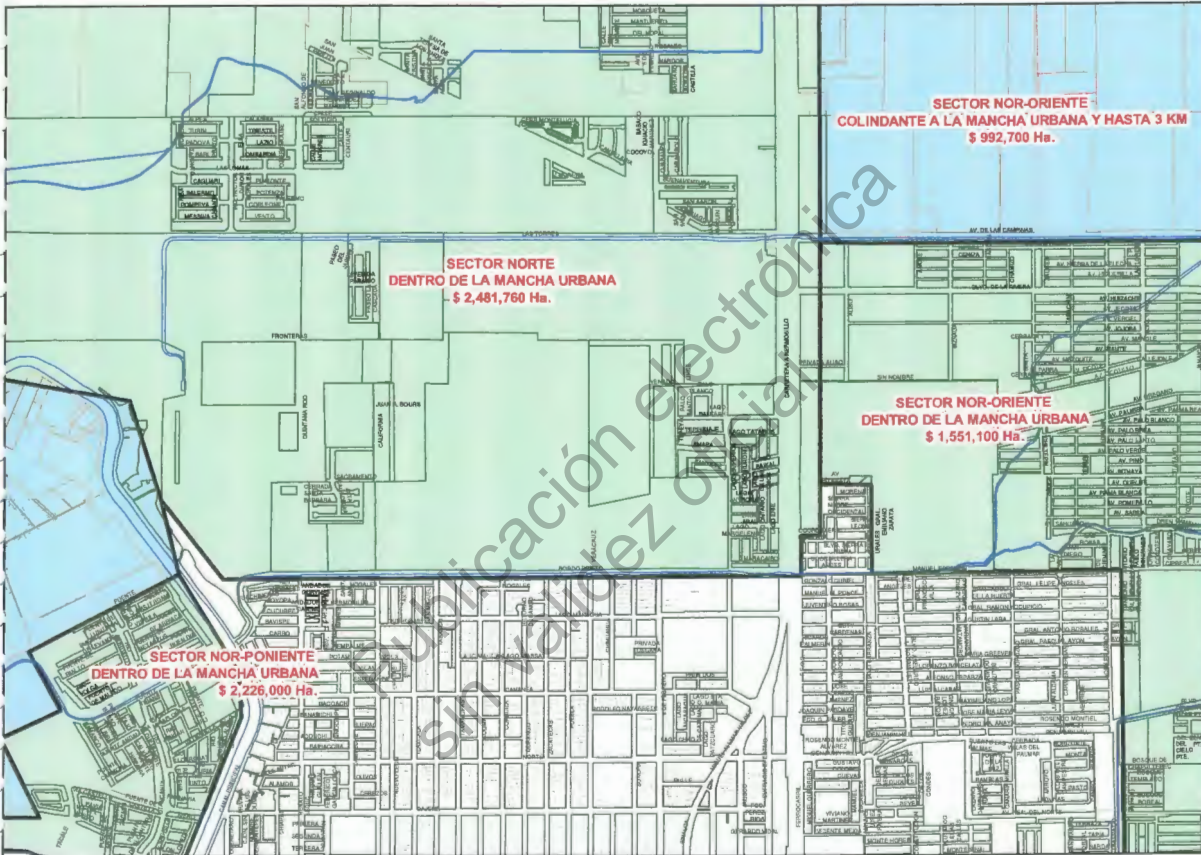
H. AYUNTAMIENTO DE CAJEME
 SONORA
 COORDINADOR GENERAL DE ADMINISTRACIÓN

H. CONGRESO DEL ESTADO DE SONORA
DEPUTADO SECRETARIO

INDICE SUBURBANOS

1	2	3
4	5	6
7	8	9
10	11	12
13	14	15
16	17	18

HOJA 4 DE 18



H. AYUNTAMIENTO DE CAJEME

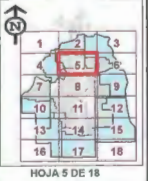
MAPA DE VALORES UNITARIOS EN PREDIOS QUE SE ENCUENTREN DENTRO DEL PROGRAMA DE DESARROLLO DEL ÁREA URBANA DE CD. OBREGÓN, PARA EL AÑO 2024.

MUNICIPIO..... CAJEME
ESTADO..... SONORA
ESCALA..... 1:14,600

ACUSADO NÚM.: 149
FECHA: 10/02/2023
SINDE: [Signature]
SANTOS PRESIDENTE

CONSEJO MUNICIPAL DE PLANEACIÓN Y TAD
DE [Signature]
DIPUTADO SECRETARIO

INDICE SUBURBANOS



HOJA 5 DE 18



H. AYUNTAMIENTO DE CAJEME

MAPA DE VALORES UNITARIOS EN PREDIOS QUE SE ENCUENTREN DENTRO DEL PROGRAMA DE DESARROLLO DEL AREA URBANA DE CO. OIRREGON, PARA EL AÑO 2024.

MUNICIPIO... CAJEME

ESTADO..... SONORA

ESCALA..... 1:14,500

ACUERDO MUNI... 149

FECHA: 10 de Oct 2023

SECRETARIO MUNICIPAL

H. CONGRESO DEL ESTADO

DE SONORA

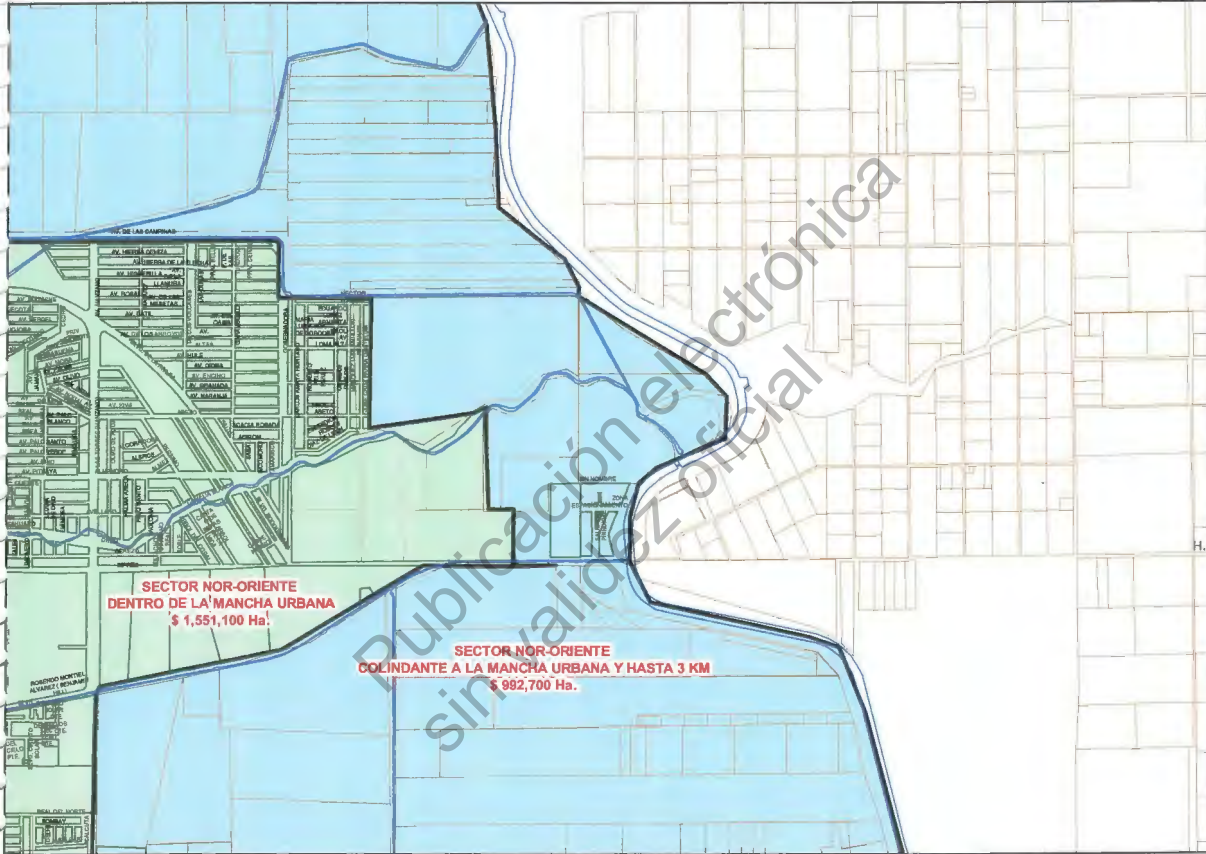
DIPUTADO SECRETARIO

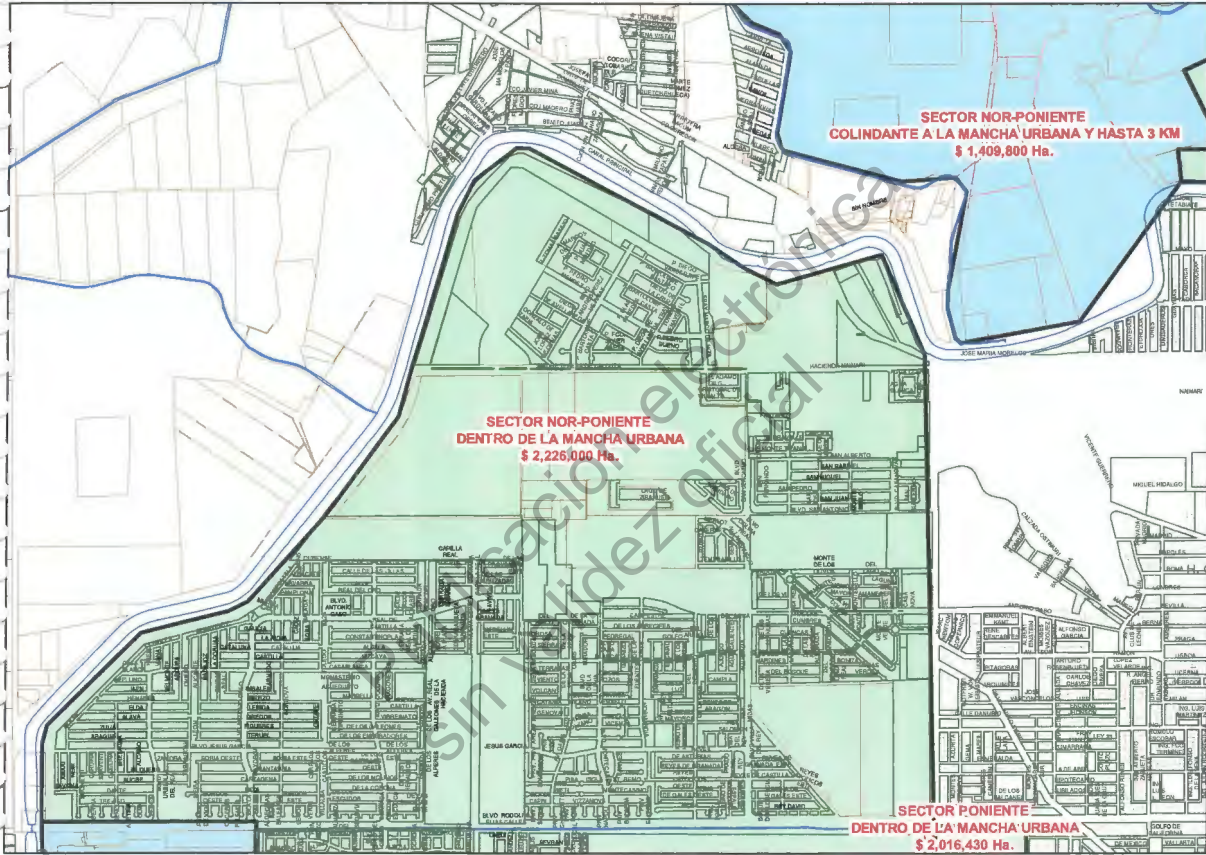
DIPUTADO SECRETARIO

INDICE SUBURBANOS

1	2	3
4	5	6
7	8	9
10	11	12
13	14	15
16	17	18

HOJA 6 DE 16





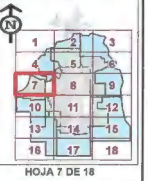
H. AYUNTAMIENTO DE CAJEME

MAPA DE VALORES UNITARIOS EN PEDIOS QUE SE ENCUENTREN DENTRO DEL PROGRAMA DE DESARROLLO DEL AREA URBANA DE CD. OBRERON PARA EL AÑO 2024.

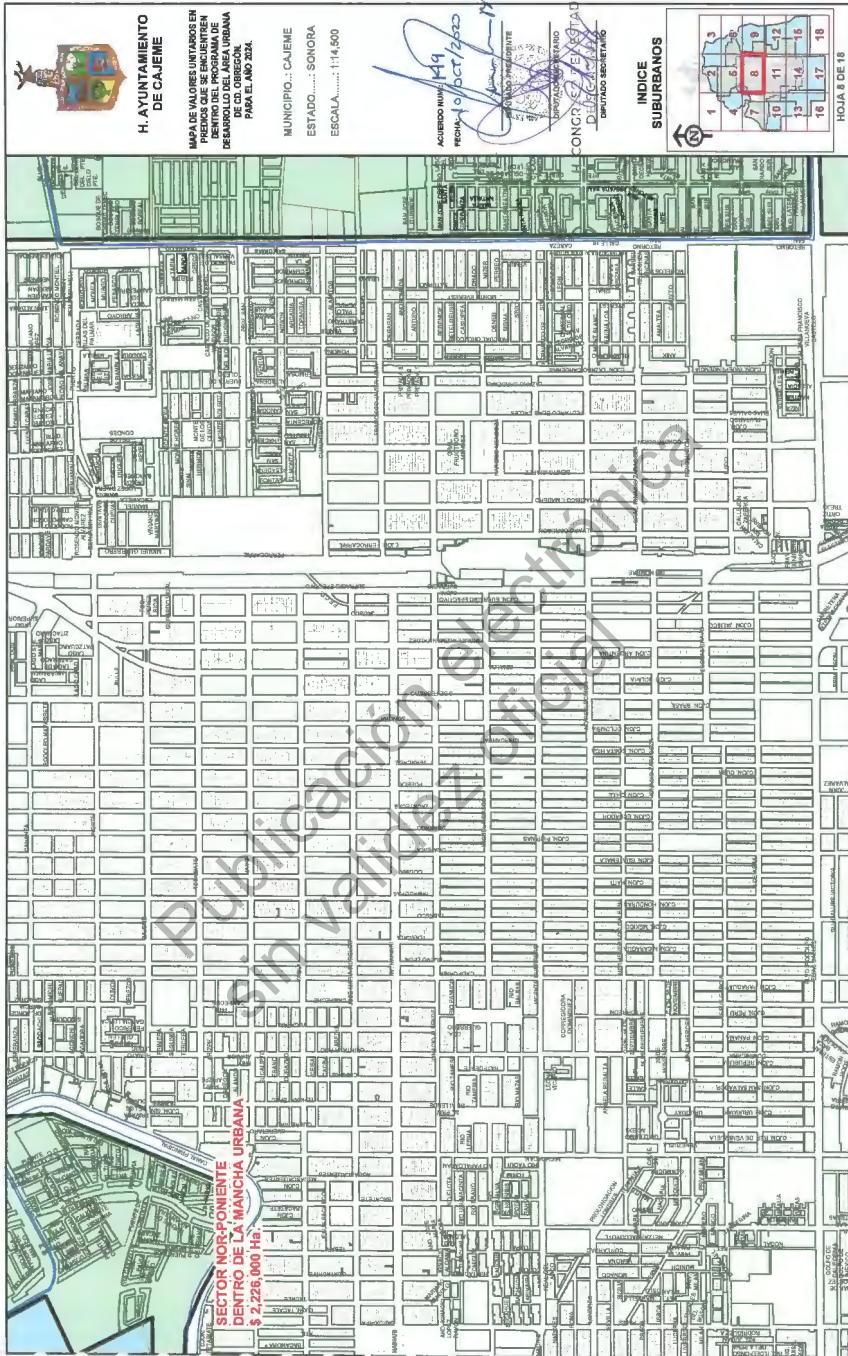
MUNICIPIO... CAJEME
ESTADO..... SONORA
ESCALA..... 1:14,500

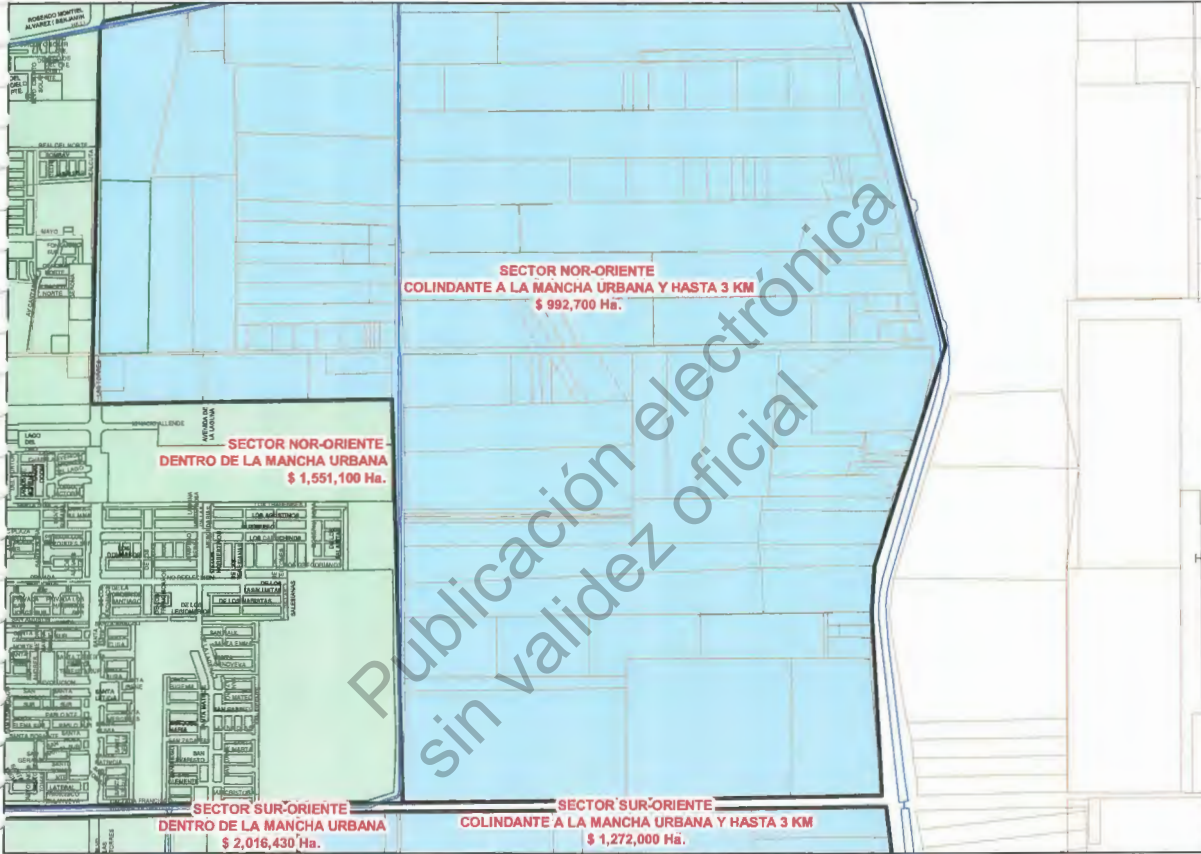
ACUERDO NUM. 149
FECHA: 10/02/2023
DIPUTADO PRESIDENTE
DIPUTADO SECRETARIO
CONGRESO DEL ESTADO
DIPUTADO SECRETARIO

INDICE SUBURBANOS



HOJA 7 DE 18





H. AYUNTAMIENTO DE CAJEME

MAPA DE VALORES UNITARIOS EN PREDIOS QUE SE ENCUENTRAN DENTRO DEL PROGRAMA DE DESARROLLO DEL ÁREA URBANA DE CD. OBREGÓN, PARA EL AÑO 2024.

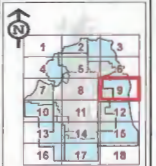
MUNICIPIO.: CAJEME
ESTADO..... SONORA
ESCALA..... 1:14,600

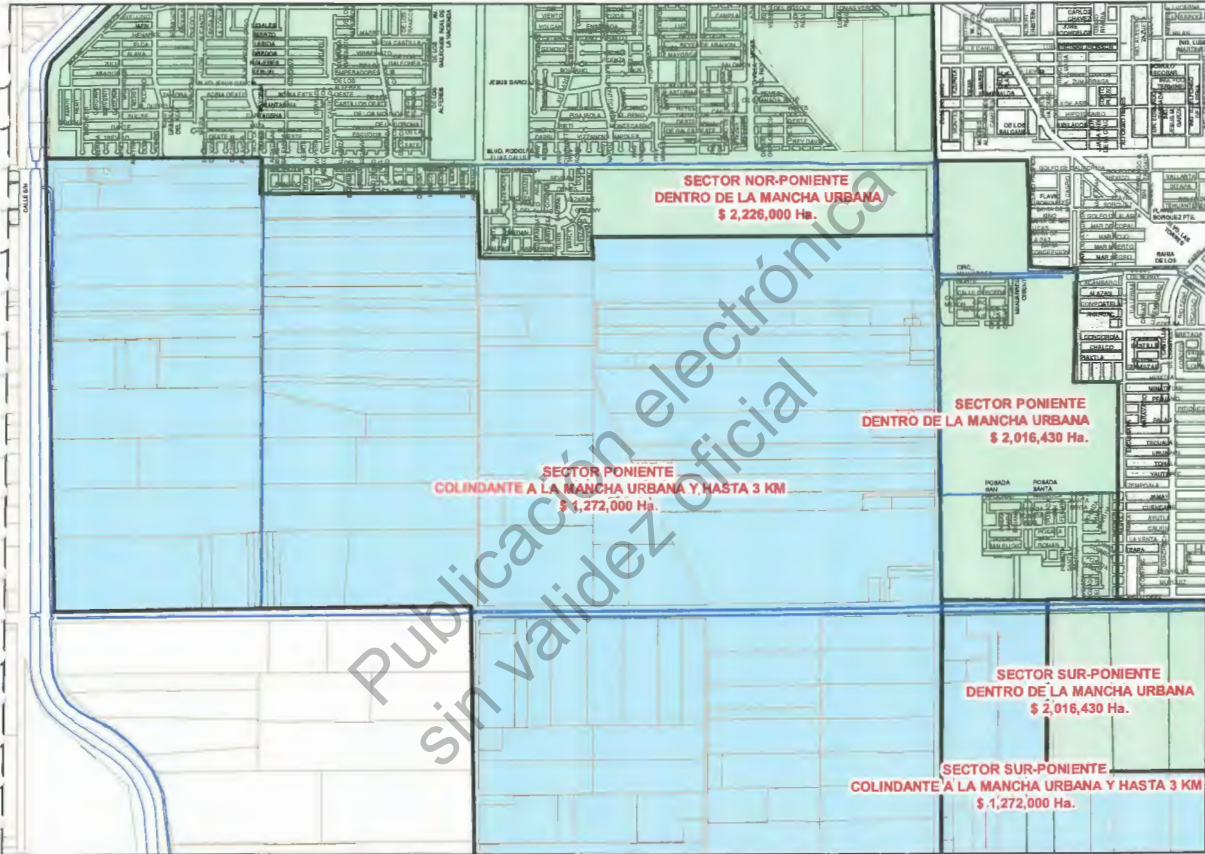
ACUERDO NUM. 149
FECHA 10/12/2023

[Signature]
SECRETARÍA DE PLANEACIÓN Y DESARROLLO URBANO

H. CONGRESO DEL ESTADO DE SONORA
DEPUTADO SECRETARIO

INDICE SUBURBANOS





H. AYUNTAMIENTO DE CAJEME

MAPA DE VALORES UNITARIOS EN PREVISION QUE SE ENCUENTREN DENTRO DEL PROGRAMA DE DESARROLLO DEL AREA URBANA DE CD. OBSERVAL PARA EL AÑO 2024.

MUNICIPIO... CAJEME
ESTADO..... SONORA
ESCALA..... 1:14,500

ACUERDO H.M. 149
FECHA: 19/OCT/2023

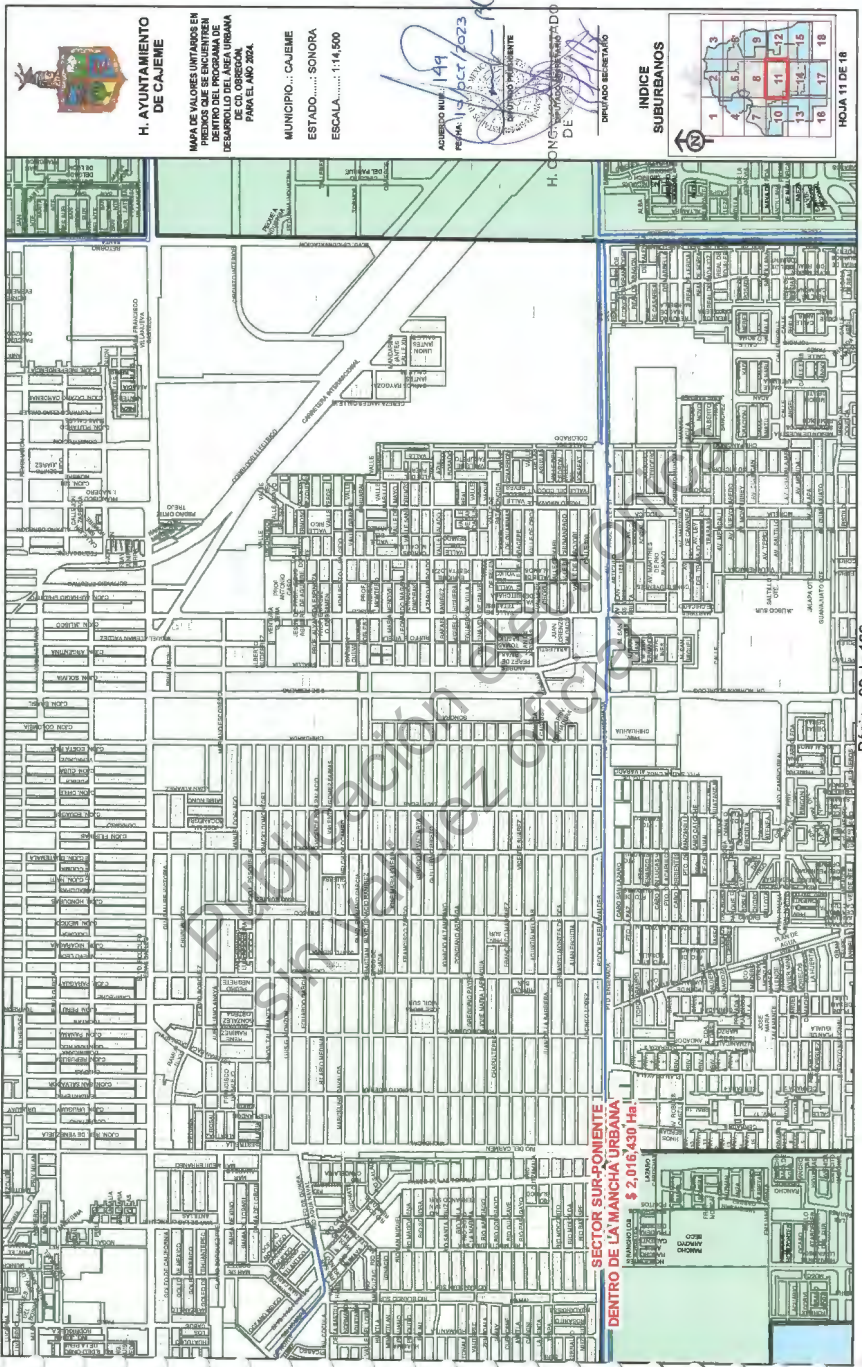
COMITADO MUNICIPAL DE PREVISION
DIPUTADO PRESIDENTE

COMITADO MUNICIPAL DE PREVISION
DIPUTADO SECRETARIO

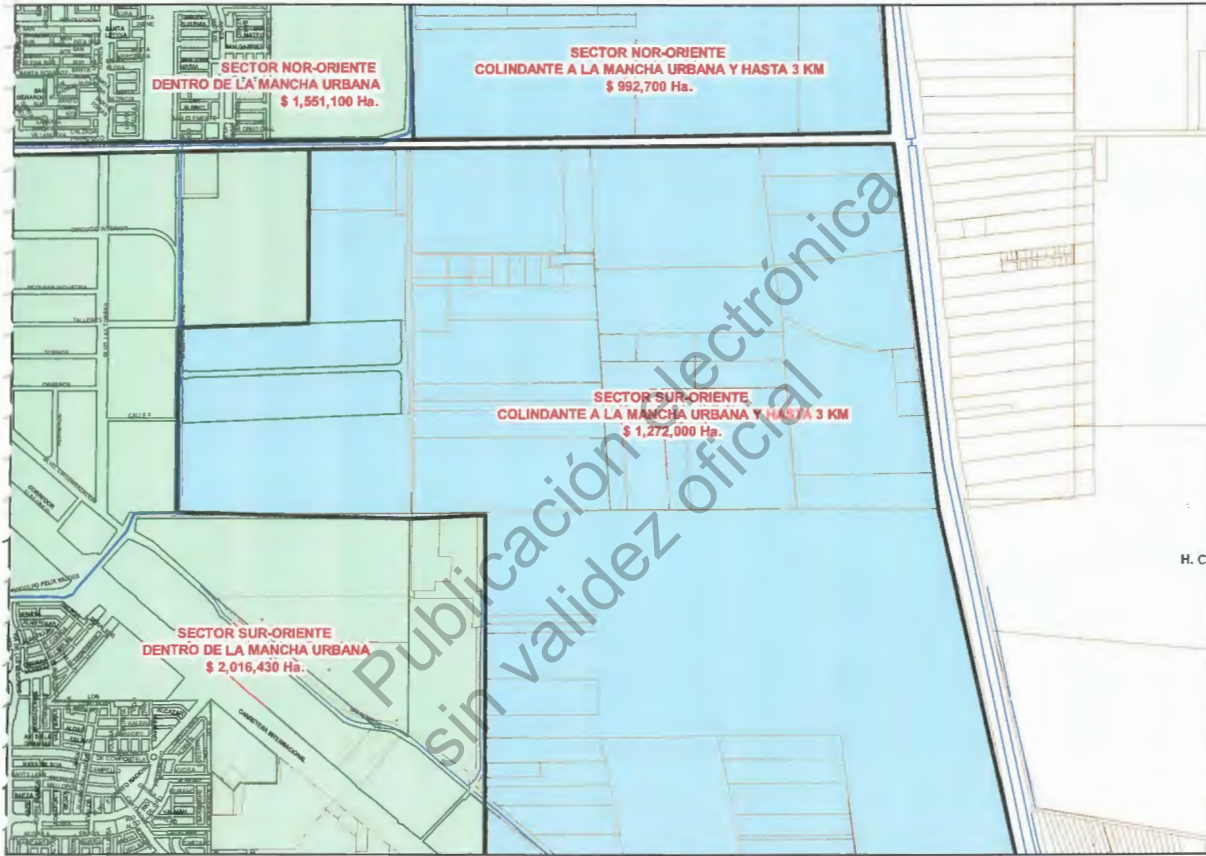
INDICE SUBURBANOS

↑ N

1	2	3
4	5	6
7	8	9
10	11	12
13	14	15
16	17	18



Página 98 de 106



H. AYUNTAMIENTO DE CAJEME

MAPA DE VALORES UNITARIOS EN PREZIOS QUE SE ENCUENTREN DENTRO DEL PROGRAMA DE DESARROLLO DEL AREA URBANA DE CO. ORDENON. PARA EL AÑO 2024.

MUNICIPIO... CAJEME
ESTADO..... SONORA
ESCALA..... 1:14,500

ACUERDO NUM. 149
FECHA: 10/01/2023

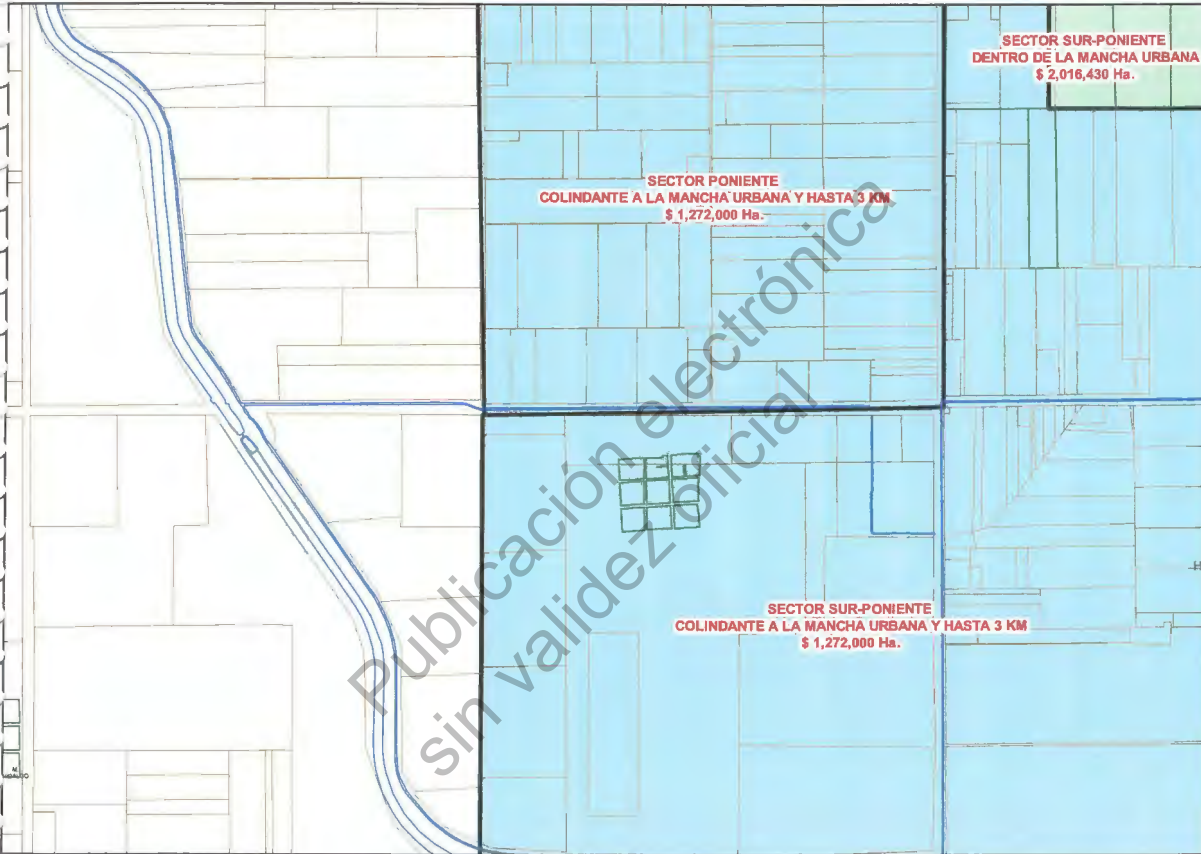

 SECRETARIO MUNICIPAL
 H. CONGRESO DEL ESTADO DE SONORA
 DEPUTADO SECRETARIO

INDICE SUBURBANOS

↑ N

1	2	3
4	5	6
7	8	9
10	11	12
13	14	15
16	17	18

HOJA 12 DE 18



H. AYUNTAMIENTO DE CAJEME

MAPA DE VALORES UNITARIOS EN PREDIOS QUE SE ENCUENTREN DENTRO DEL PROGRAMA DE DESARROLLO DEL ÁREA URBANA DE CD. OBREDÓN PARA EL AÑO 2024.

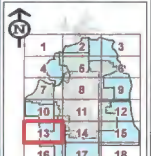
MUNICIPIO... CAJEME
ESTADO..... SONORA
ESCALA..... 1:14,500

ACUERDO NUM. 149
FECHA: 19/02/2023

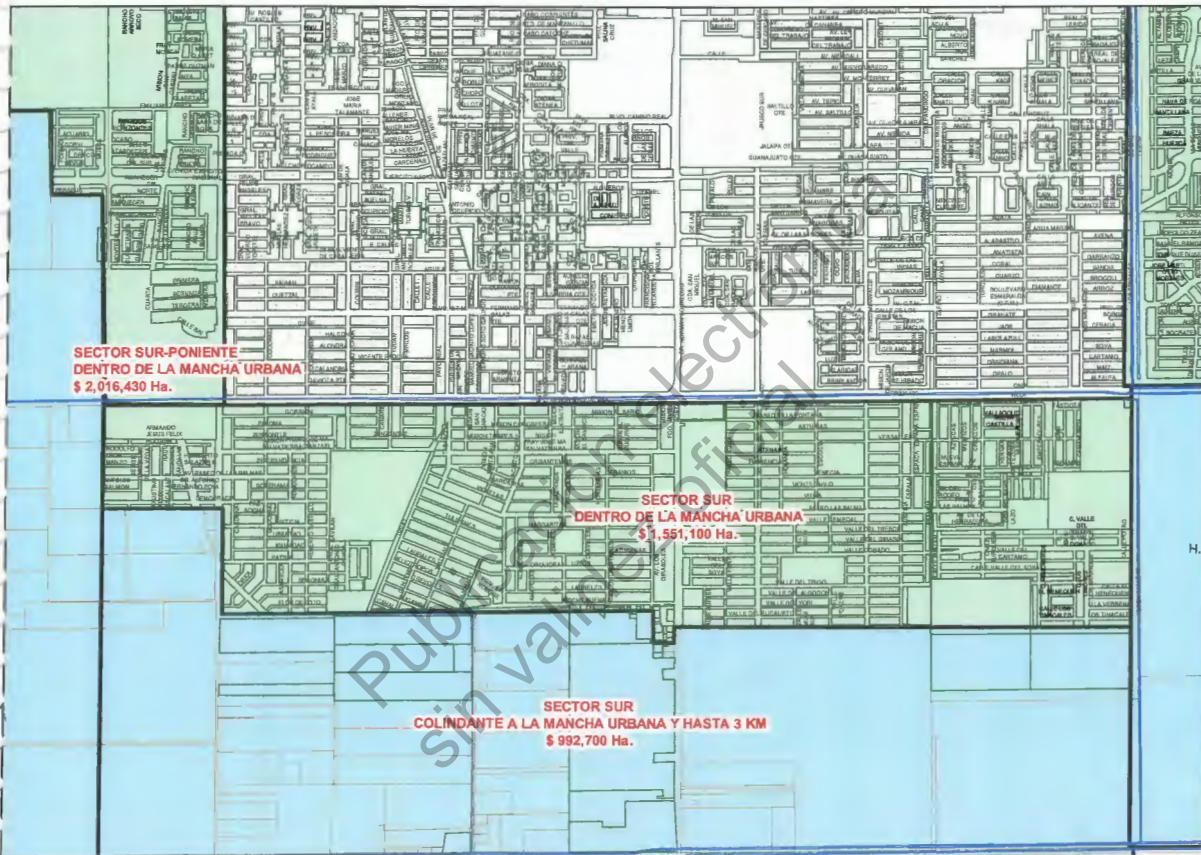
DIPUTADO PRESIDENTE

DIPUTADO SECRETARIO
H. CONGRESO DEL ESTADO
DIPUTADO SECRETARIO

INDICE SUBURBANOS



HOJA 13 DE 18



H. AYUNTAMIENTO DE CAJEME

MAPA DE VALORES UNITARIOS EN PREDIOS QUE SE ENCUENTRAN DENTRO DEL PROGRAMA DE DESARROLLO DEL AREA URBANA DE CD. OMBREGON, PARA EL AÑO 2024.

MUNICIPIO... CAJEME
ESTADO..... SONORA
ESCALA..... 1:14,500

ACUERDO NUM. 149
FECHA: 10/Oct/2023

[Signature]
DIPUTADO PRESIDENTE

H. CONGRESO DEL ESTADO DE SONORA

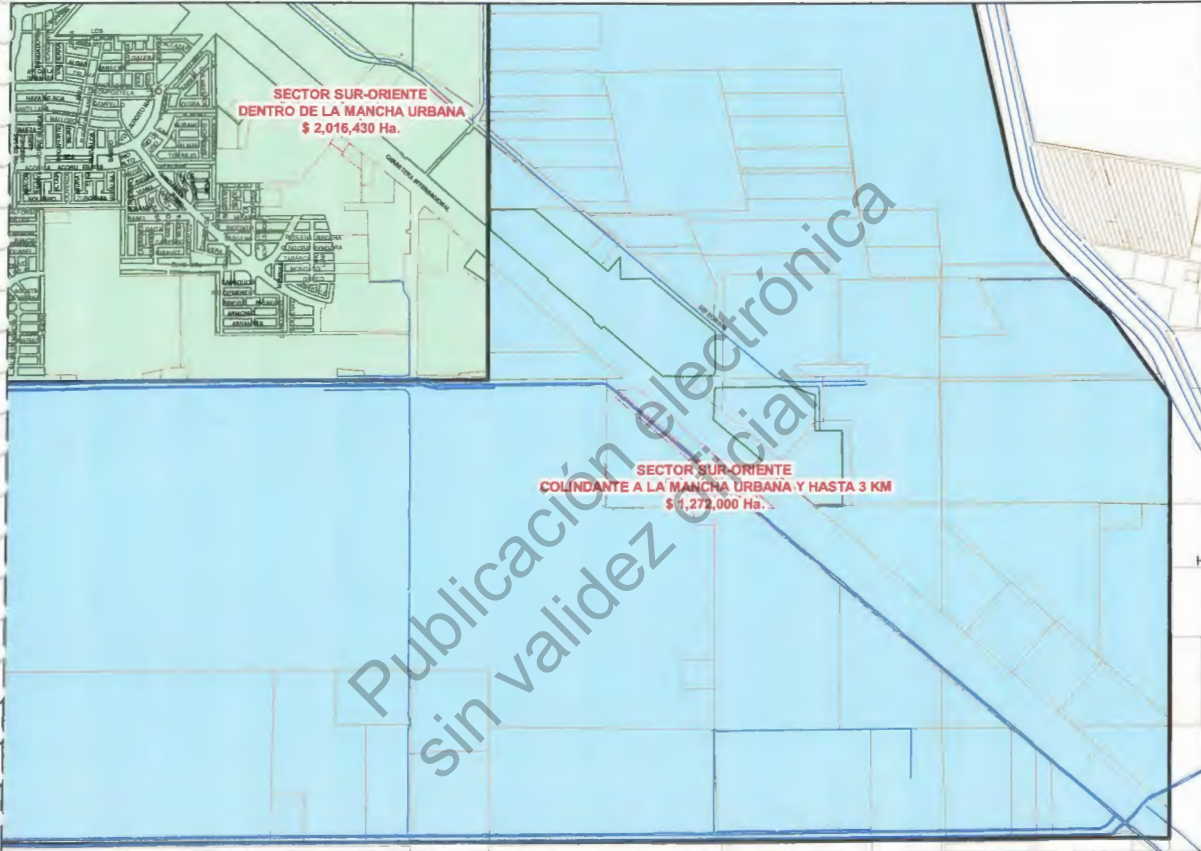
[Signature]
DIPUTADO SECRETARIO

INDICE SUBURBANOS

↑ N

1	2	3
4	5	6
7	8	9
10	11	12
13	14	15
16	17	18

HOJA 14 DE 18



H. AYUNTAMIENTO DE CAJEME

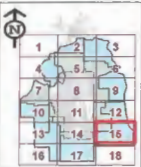
MAPA DE VALORES UNITARIOS EN PREVIOS QUE SE ENCUENTREN DENTRO DEL PROGRAMA DE DESARROLLO DEL AREA URBANA DE CD. OBIREGON PARA EL AÑO 2024.

MUNICIPIO... CAJEME
ESTADO..... SONORA
ESCALA..... 1:14,500

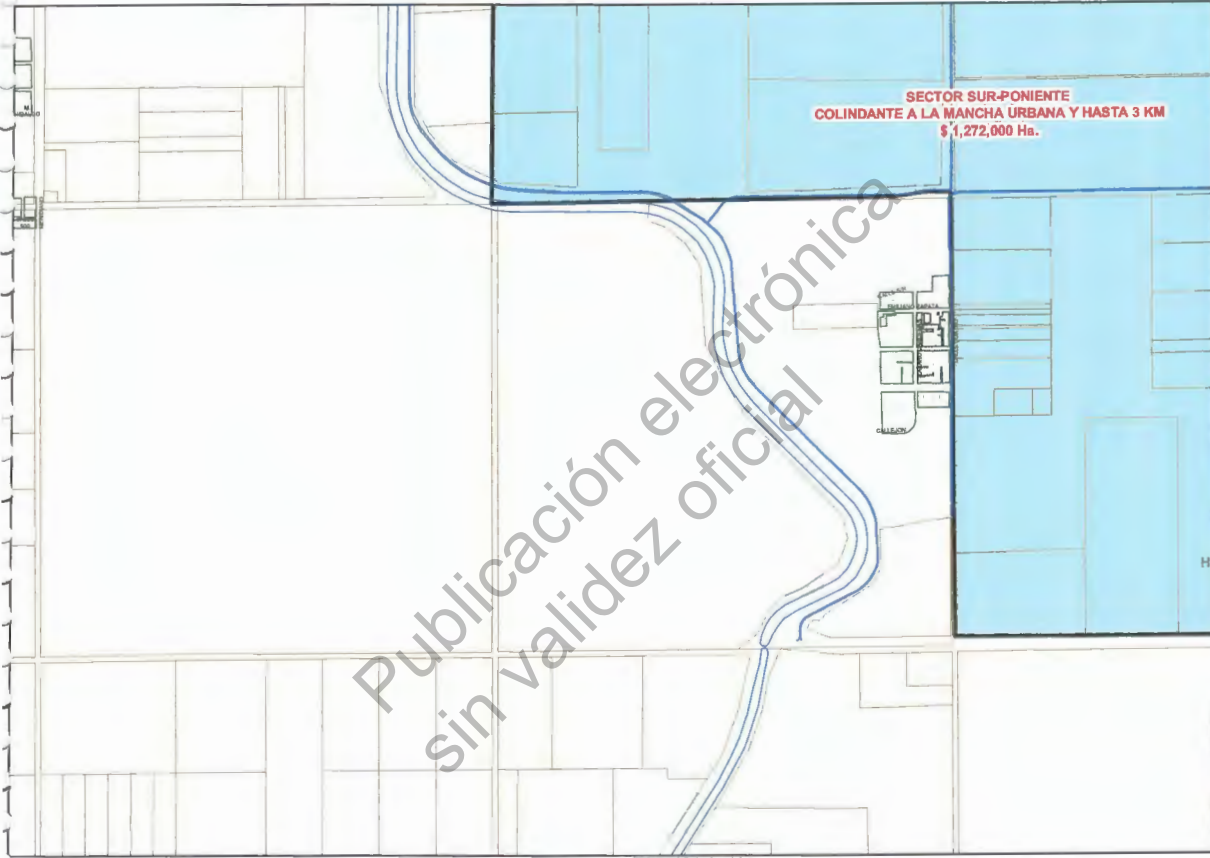
ACUERDO MUNI... 199
FECHA... 10/02/2023

SECRETARÍA DE PLANEACIÓN Y DESARROLLO URBANO
H. CONGRESO DEL ESTADO DE SONORA
DIPUTADO SECRETARIO

INDICE SUBURBANOS



HOJA 15 DE 18



H. AYUNTAMIENTO DE CAJEME

MAPA DE VALORES UNITARIOS EN PREDIOS QUE SE ENCUENTREN DENTRO DEL PROGRAMA DE DESARROLLO DEL AREA URBANA DE CD. OBREGÓN, PARA EL AÑO 2024.

MUNICIPIO...: CAJEME

ESTADO.....: SONORA

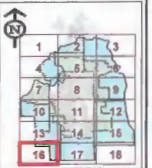
ESCALA.....: 1:14,500

ACUERDO NÚM.: 149
FECHA: 16 Oct 2023

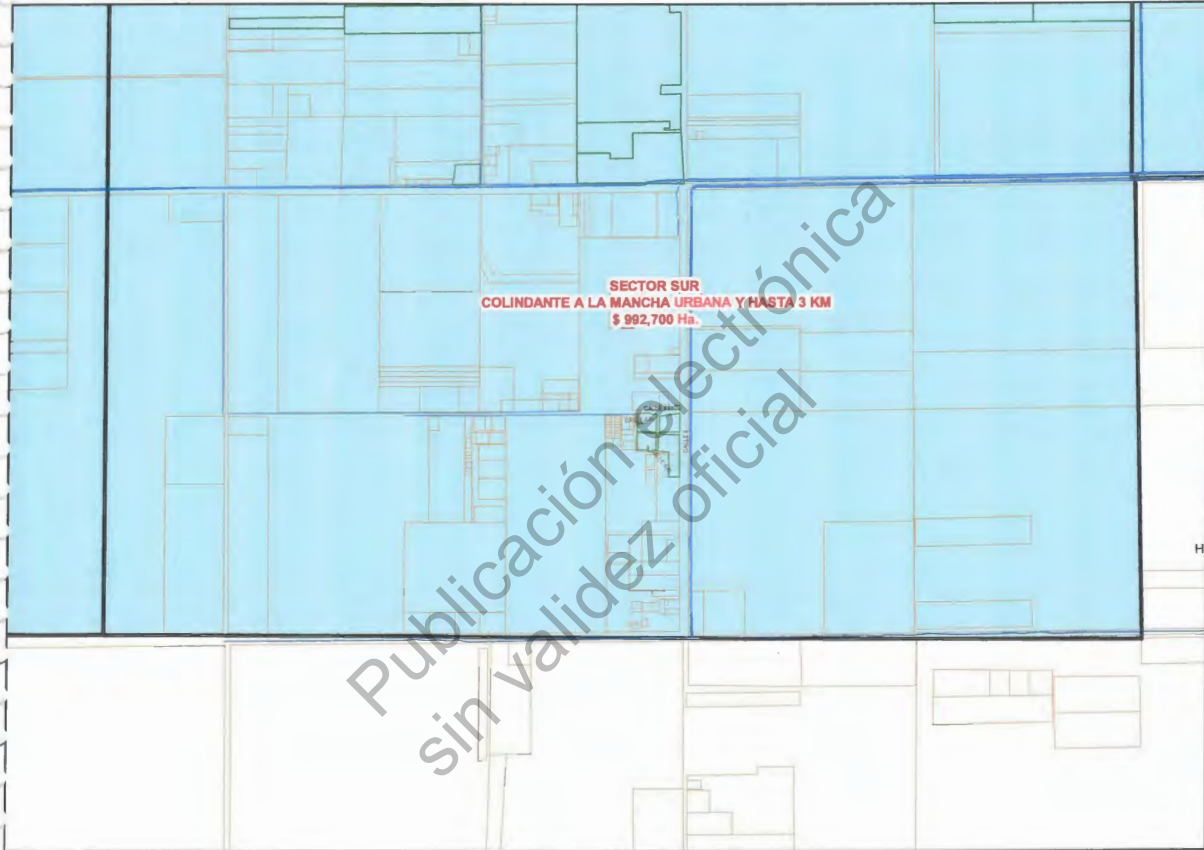

 DEPUTADO PRESIDENTE

H. CONGRESO DEL ESTADO
 DE SONORA
 DEPUTADO SECRETARIO

INDICE SUBURBANOS



HOJA 16 DE 18



Publicación electrónica
sin validez oficial



H. AYUNTAMIENTO DE CAJEME

MAPA DE VALORES UNITARIOS EN PREDIOS QUE SE ENCUENTREN DENTRO DEL PROGRAMA DE DESARROLLO DEL AREA URBANA DE CD. OBTREGON PARA EL AÑO 2024.

MUNICIPIO... CAJEME
ESTADO... SONORA
ESCALA..... 1:14,500

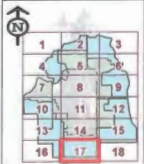
ACUERDO NUM. 144
FECH. 19 OCT 2023

SECRETARÍA DE PLANEACIÓN Y DESARROLLO URBANO
MUNICIPIO DE CAJEME
SONORA

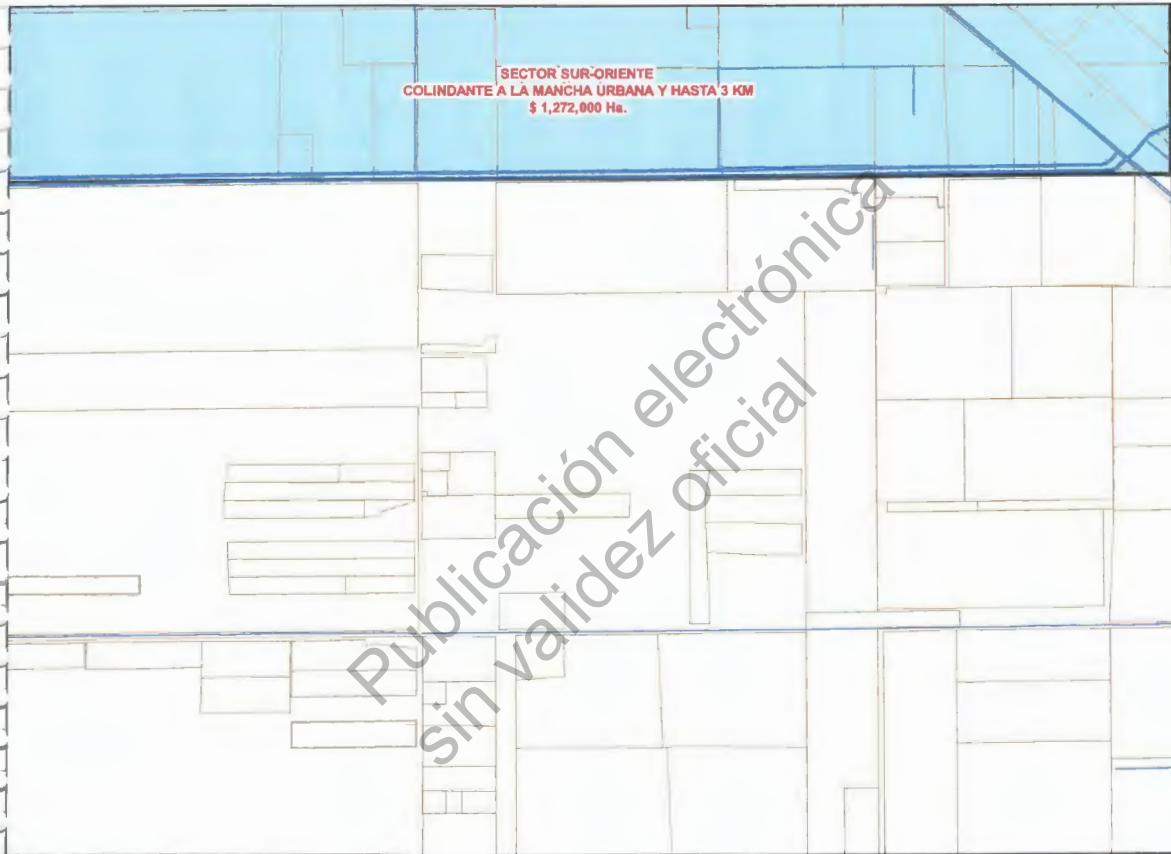
H. CONSERVADOR DEL PATRIMONIO CULTURAL
DE SONORA

DIPUTADO SECRETARIO

INDICE SUBURBANOS



HOJA 17 DE 18



Publicación electrónica
sin validez oficial



H. AYUNTAMIENTO DE CAJEME

MAPA DE VALORES UNITARIOS EN PREDIOS QUE SE ENCUENTRAN DENTRO DEL PROGRAMA DE DESARROLLO DEL ÁREA URBANA DE COLONIZACIÓN PARA EL AÑO 2024.

MUNICIPIO...: CAJEME
ESTADO.....: SONORA
ESCALA.....: 1:14,500

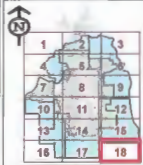
ACUERDO NUM.: 148
FECHA: 15/02/2023

OPINIÓN PRESENTADA
H. CONGRESO DEL ESTADO DE SONORA

DEPUTADO SECRETARIO

DEPUTADO SECRETARIO

INDICE SUBURBANOS



HOJA 16 DE 18

GRANADOS



VALORES CATASTRALES POR ZONAS Y CALLES	
ZONA	VALOR
1A	\$ 69.87
1B	\$ 23.29



* Los valores en numeración en pesos
 * Los valores catastrales se aplican cuando
 * Aplican a los terrenos comprendidos en el área
 * De cada zona se indican en el número de la parcela
 * Los valores mínimos por calle se aplican
 * Directos a las parcelas contiguas a las mismas.



DE CALIDAD NO. 42

FECHA: 31/Jul/23

AYUNTAMIENTO DE GRANADOS, SONORA
 SINDICO: Aracelis Vargas SECRETARIO: [Signature]



H. CONGRESO DEL ESTADO

DECRETO NO. 144 FECHA: 10/07/2023

H. CONGRESO DEL ESTADO

DIP. PRESIDENTE: [Signature] DIP. SECRETARIO: [Signature] DIP. SECRETARIO: [Signature]

TABLA DE VALORES UNITARIOS DE SUELO

MUNICIPIO: GRANADOS, SONORA

POBLACION: GRANADOS, REGION: 01

ESTADO DE SONORA ESCALA 1:5,000 AÑO 2023


VALORES UNITARIOS DE CONSTRUCCION TIPO MODERNO

Caldades	R (Rústico)	C (Corriente)	E (Económico)	M (Medio)	S (Superior)										
Elementos característicos:	Ladrillo de barro ó cemento, madera ó carizto	Ladrillo ó block con refuerzos alizados de concreto armado	Ladrillo ó block con refuerzos de concreto armado	Ladrillo con refuerzos corridos de concreto armado	Ladrillo, piedra con refuerzos corridos de concreto armado										
Estructura ; Muros															
Techos y entrepisos	Madera, lámina galvanizada ó asbesto	Vigas de madera o fierro, lámina de cartón, asbesto ó galvanizada, loseta de barro ó concreto	Vigüeta y bovedilla, losa de concreto armado	Losa de concreto armado	Losa de concreto armado										
Complementos ; Azótes	Cartón asfáltico ó teja	Terrado, enlosado y mezcla de cal, arena	Terrado, enlosado y mezcla de cal, arena, impermeabilizado	Terrado, enlosado y mezcla de cal, arena, impermeabilizado, teja	Terrado, enlosado y mezcla de cal, arena, impermeabilizado, teja										
Aplanados	No hay	Mezcla de cal mal terminados	Mezcla de cal ó yeso	Mezcla de cal ó yeso	Mezcla de cal ó yeso										
Pisos	Ladrillo ó cemento	Cemento ó mosaico	Cemento pulido ó mosaico	Mosaico, cerámica, vinyl	Madera, marmol										
Lambrines	Cemento pulido	Mosaico ó cemento pulido	Azulejo de tipo económico	Azulejo blanco ó de color	Azulejo de color, decorado, marmol ó madera										
Ventanería	Madera, acabado rústico	Madera ó fierro, perfiles sencillos	Madera ó fierro en perfiles sencillos, aluminio natural	Madera bien terminada ó fierro en perfiles tubulares, claros medianos, aluminio natural	Madera bien terminada, aluminio anodizado ó similar										
Puertas	Madera, acabado rústico	Sencillos de madera ó fierro	Madera ó fierro de tipo económico	Madera ó fierro bien terminados	Madera bien terminada, aluminio anodizado ó similar										
Instalaciones; Sanitaria	Fosa séptica, fregadero de cemento	Muebles blancos, fregadero de lámina ó similar	Muebles blancos, fregadero de lámina esmaltada ó similar	Muebles blancos ó de color, fregadero de lámina esmaltada ó similar	Muebles de color, cocina integral										
Electrica	Visible mínima	Oculto ó visible con placas de tipo económico	Instalación oculta, placas de mediana calidad	Oculto con placas de plástico	Oculto con placas metálicas ó similares										
Diversos				Ductos de aire	Ductos de aire, teléfono										
Acabados; Exteriores	Muros aparentes ó pintura corriente	Pintura de tipo económico	Pintura de mediana calidad ó similar	Pintura de buena calidad, algunos recubrimientos de piedra, fachaleta ó similar	Pintura de buena calidad, pastas, recubrimientos de azulejo, piedra										
Interiores	Muros aparentes ó pintura corriente	Pintura de tipo económico	Pintura de mediana calidad ó similar	Pintura de buena calidad, algunos recubrimientos de plásticos, papel ó tapiz	Pintura de buena calidad, recubrimientos de plásticos, papel tapiz, madera ó similares										
Estados de conservación	Bueno	Regular	Malo	Bueno	Regular	Malo	Bueno	Regular	Malo	Bueno	Regular	Malo	Bueno	Regular	Malo
Valores Por M2 en pesos	657.20	608.52	365.11	1,825.56	1,643.00	1,010.14	2,434.08	2,190.67	1,338.74	2,920.90	2,628.81	1,606.49	3,894.53	3,505.08	2,141.99

Nota: Las construcciones que no se ajustan a los elementos característicos que se describen en esta tabla se clasifican dentro del tipo, calidad y estado de conservación a que corresponde su valor por M2

Nota: Las construcciones con elementos característicos dominantes que no correspondan a las descripciones ó valores unitarios de esta tabla, serán valuadas especialmente.

 <p>H. AYUNTAMIENTO DO No. <u>42</u> FECHA: <u>31/07/25</u> <i>Januario Vazquez</i> SINDICO SECRETARIO</p>	<p>H. CONGRESO DEL ESTADO DECRETO No. <u>199</u> FECHA: <u>10/08/2023</u> <i>Manuela...</i> DIP. PRESIDENTE DIP. SECRETARIO DIP. SECRETARIO</p>			<p>VALORES UNITARIOS DE CONSTRUCCION MODERNA MUNICIPIO : GRANADOS ESTADO DE SONORA AÑO 2023</p>
	<p>H. CONGRESO DEL ESTADO DE SONORA</p>			

TABLA GENERAL DE VALORES UNITARIOS POR HECTAREA PARA PREDIOS RURALES					
CLASIFICACION	CATEGORIA	CLASE	CLAVE	CONCEPTO	VALOR CATRASTRAL
TERRENOS ABIERTOS AL CULTIVO					
Riego por gravedad	1ra.	1ra.	1/1	Distrito de riego con derecho a agua de presa regularmente	69,877.92
	2da	1ra.	1/2	Con derecho a agua de presa o río irregularmente aun dentro de distritos	34,938.96
Riego por bombeo	1ra.	2da	1/3	Con riego mecánico con pozo de poca profundidad (100 pies max.)	27,951.17
	2da	2da	1/4	Con riego mecánico con pozo profundo (mas de 100 pies)	18,634.11
Riego por temporal	Unica	Unica	1/5	Depende para su irrigación de la eventualidad de precipitaciones	3,493.90
TERRENOS DE AGOSTADERO					
Agostadero	1ra.	Agost.	2/1	Praderas naturales	2,795.12
	2da.	Agost.	2/2	Que fueron mejorados para pastoreo en base a técnicas	1,397.56
	3ra.	Agost.	2/3	Zonas semidesérticas de bajo rendimiento como terrenos de agostadero	698.78
TERRENOS MINERO					
Mineros	Única	Única	5/1	Terreno con aprovechamiento metálico y no metálico	17,150.01
 H. AYUNTAMIENTO DE CABILDO No.: <u>42</u> FECHA: <u>30/12/23</u> AYUNTAMIENTO DE GRANADOS DE GUAYABO ADMINISTRACIÓN 2021-2024 SINDICO SECRETARIO		H. CONGRESO DEL ESTADO DE SONORA DECRETO No. <u>199</u> FECHA: <u>10/12/2023</u> H. CONGRESO DEL ESTADO DE SONORA DIP. PRESIDENTE DIP. SECRETARIO DIP. SECRETARIO		VALORES UNITARIOS DE TERRENO POR Ha MUNICIPIO: GRANADOS ESTADO DE SONORA AÑO 2023	



GOBIERNO
DE **SONORA**

BOLETÍN OFICIAL Y
**ARCHIVO DEL
ESTADO**

EL BOLETÍN OFICIAL SE PUBLICARÁ LOS LUNES Y JUEVES DE CADA SEMANA. EN CASO DE QUE EL DÍA EN QUE HA DE EFECTUARSE LA PUBLICACIÓN DEL BOLETÍN OFICIAL SEA INHÁBIL, SE PUBLICARÁ EL DÍA INMEDIATO ANTERIOR O POSTERIOR. (ARTÍCULO 6° DE LA LEY DEL BOLETÍN OFICIAL).

EL BOLETÍN OFICIAL SOLO PUBLICARÁ DOCUMENTOS CON FIRMAS AUTÓGRAFAS, PREVIO EL PAGO DE LA CUOTA CORRESPONDIENTE, SIN QUE SEA OBLIGATORIA LA PUBLICACIÓN DE LAS FIRMAS DEL DOCUMENTO (ARTÍCULO 9° DE LA LEY DEL BOLETÍN OFICIAL).

La autenticidad de éste documento se puede verificar en
[https://boletinoficial.sonora.gob.mx/informacion-institucional/
boletin-oficial/validaciones](https://boletinoficial.sonora.gob.mx/informacion-institucional/boletin-oficial/validaciones) CÓDIGO: 2023CCXII50IX-21122023-
54E83CFC1

