



GOBIERNO  
DE SONORA

# BOLETÍN OFICIAL

ÓRGANO DE DIFUSIÓN DEL GOBIERNO DEL ESTADO DE SONORA  
SECRETARÍA DE GOBIERNO - BOLETÍN OFICIAL Y ARCHIVO DEL ESTADO

Hermosillo, Sonora

Tomo CCXI

Número 32 Secc. II

Jueves 20 de Abril de 2023

## CONTENIDO

**ESTATAL** ♦ **SECRETARÍA DE SEGURIDAD PÚBLICA** ♦ Licitación Pública Nacional LPA-926082963-002-2023. ♦ **SECRETARÍA DE HACIENDA** ♦ Licitación Pública Nacional LPA-926002989-008-2023. ♦ **INSTITUTO TECNOLÓGICO DE SONORA** ♦ Licitación Pública Nacional LPA-926014991-001-2023. ♦ **MUNICIPAL** ♦ **H. AYUNTAMIENTO DE AGUA PRIETA** ♦ Edicto de vehículos abandonados y depositados en corralones municipales. ♦ **H. AYUNTAMIENTO DE CAJEME** ♦ Convocatoria 003. ♦ **H. AYUNTAMIENTO DE GUAYMAS** ♦ Edicto de donación de un lote de terreno a favor del Instituto Mexicano del Seguro Social, para la construcción de un nuevo hospital general de zona de 120 camas. ♦ **H. AYUNTAMIENTO DE HERMOSILLO** ♦ Aviso por medio del cual se hace del conocimiento que en los Depósitos Vehiculares Municipales, se encuentran almacenados bajo custodia de Oficialía Mayor 322 vehículos y 116 motos que fueron abandonados por sus propietarios. ♦ Fe de erratas al aviso de desincorporación respecto a una fracción de terreno, en demasía al predio identificado con clave catastral 3600-12-975-007, ubicado en Fraccionamiento Paseo del Río. ♦ **H. AYUNTAMIENTO DE PUERTO PEÑASCO** ♦ Convenio de autorización para conjunto Condominal denominado "LOS CORALES".

## DIRECTORIO

GOBERNADOR CONSTITUCIONAL DEL ESTADO DE SONORA  
DR. FRANCISCO ALFONSO DURAZO MONTAÑO

SECRETARIO DE GOBIERNO  
LIC. ADOLFO SALAZAR RAZO

SUBSECRETARIA DE SERVICIOS DE GOBIERNO  
DRA. ANA LUISA CHÁVEZ HARO

DIRECTOR GENERAL DE BOLETÍN OFICIAL Y ARCHIVO DEL ESTADO  
DR. JUAN CARLOS HOLGUÍN BALDERRAMA



**GOBIERNO DEL ESTADO DE SONORA  
SECRETARIA DE SEGURIDAD PÚBLICA  
RESUMEN DE CONVOCATORIA**

**Licitación Pública Nacional.**

De conformidad con los artículos 28 y 34 de la Ley de Adquisiciones, Arrendamientos y Servicios del Sector Público del Estado de Sonora, se convoca a los interesados a participar en la licitación pública nacional número LPA-926082963-002-2023, cuya convocatoria contiene las bases de participación, la cual está disponibles para consulta y obtención en Internet: <http://compranet.sonora.gob.mx> o bien para solo consulta en: Coordinación Estatal de Administración, Evaluación y Control de la Secretaría de Seguridad Pública, Blvd. Luis Encinas Johnson, número 492, entre Barranca y Olivares, Colonia El Torreón, Hermosillo, Sonora, C.P. 83204, (662) 2595700, HORARIO: 08:00 A 15:00 HRS

Licitación Pública Nacional No.	LPA-926082963-002-2023
Fecha de publicación en CompraNet	20/04/2023 10:00 horas
Descripción de la licitación	ADQUISICION MATDE VEHICULOS TIPO PATRULLA
Costo de inscripción	\$2,463.00 MN
Volumen a adquirir	Los detalles se determinan en la propia convocatoria
Medio por el que se llevará a cabo	PRESENCIAL
Junta de aclaraciones	27/04/2023 12:00 horas
Visita a instalaciones	N/A
Presentación y apertura de proposiciones	04/05/2023 12:00 horas
Fallo	08/05/2023 12:00 horas

Hermosillo, Sonora, a 20 abril de 2023.

**ATENTAMENTE**

**DR. RODOLFO FLORES HURTADO  
COORDINADOR ESTATAL DE ADMINISTRACIÓN, EVALUACIÓN Y CONTROL DE LA SECRETARÍA DE SEGURIDAD  
PÚBLICA DEL ESTADO DE SONORA**

GOBIERNO DEL ESTADO DE SONORA  
SECRETARÍA DE HACIENDA  
RESUMEN DE CONVOCATORIA

Licitación Pública Nacional.

De conformidad con los artículos 28 y 34 de la Ley de Adquisiciones, Arrendamientos y Servicios del Sector Público del Estado de Sonora, se convoca a los interesados a participar en la licitación pública a tiempos recortados, nacional, número **LPA-926002989-008-2023**, cuya convocatoria contiene las bases de participación, la cual está disponible para consulta y obtención en Internet: <http://compranet.sonora.gob.mx> o bien para solo consulta en la Dirección General de Administración de la Secretaría de Hacienda: Hoeffler No. 37, Col. Centenario, C.P. 83260, en Hermosillo, Sonora. Teléfono: 662 213 77 30 y 662 212 18 48, en horario de 8:00 a 15:00 horas.

Licitación Pública Nacional No.	LPA-926002989-008-2023
Fecha de publicación en CompraNet	20/04/2023, 00:00 horas
Descripción de la licitación	Servicio de pagos gubernamentales con cajeros automáticos (kioscos)
Costo de inscripción	\$1,232.00 (son mil doscientos treinta y dos pesos 00/100 M.N.)
Volumen a adquirir	Los detalles se determinan en la propia convocatoria
Medio por el que se llevará a cabo	Presencial
Junta de aclaraciones	25/04/2023, 11:00 horas
Presentación y apertura de proposiciones	02/05/2023, 11:00 horas
Fallo	03/05/2023, 13:00 horas

Hermosillo, Sonora, a 20 de Abril de 2023.

ATENTAMENTE



OMAR FRANCISCO DEL VALLE COLOSIO  
SECRETARIO DE HACIENDA  
DEL ESTADO DE SONORA



**GOBIERNO DEL ESTADO DE SONORA  
INSTITUTO TECNOLÓGICO DE SONORA  
RESUMEN DE CONVOCATORIA**

**Licitación Pública Nacional.**

De conformidad con los artículos 28 y 34 de la Ley de Adquisiciones, Arrendamientos y Servicios del Sector Público del Estado de Sonora, se convoca a los interesados a participar en la licitación pública nacional número LPA-926014991-001-2023, cuya convocatoria contiene las bases de participación, la cual está disponibles para consulta y obtención en Internet: : <http://compranet.sonora.gob.mx> o bien para solo consulta en: Departamento de Adquisiciones y Servicios Generales del ITSON ubicado en 5 de Febrero 818 Sur Col. Centro, Cd. Obregón, Son., CP 85000.

<b>Licitación Pública Nacional No.</b>	<b>LPA-926014991-001-2023</b>
<b>Fecha de publicación en CompraNet</b>	19/04/2023 14:00 horas
<b>Descripción de la licitación</b>	ADQUISICIÓN DE POLIZA GRUPAL DE SEGURO DE GASTOS MÉDICOS MAYORES COBERTURA NACIONAL, (SOLO PARA TRABAJADORES DE PLANTA ITSON).
<b>Costo de inscripción</b>	\$2,463.00
<b>Volumen a adquirir</b>	Los detalles se determinan en la propia convocatoria
<b>Medio por el que se llevará a cabo</b>	Presencial
<b>Junta de aclaraciones</b>	25/04/2023, 11:00 horas
<b>Visita a instalaciones</b>	No aplica
<b>Presentación y apertura de proposiciones</b>	03/05/2023, 15:30 horas
<b>Fallo</b>	05/05/2023, 10:00 horas

Hermosillo, Sonora, a 19 de abril de 2023.

**ATENTAMENTE**

**Mtro. Rodolfo Manuel Tamayo Cuevas  
Director de Recursos Materiales y Servicios Generales**




## H. AYUNTAMIENTO DE AGUA PRIETA ADMINISTRACIÓN 2021 - 2024

### EDICTO

Agua Prieta, Sonora a 17 de marzo del 2023

Se hace del conocimiento por segunda vez a la ciudadanía en general, que en los terrenos de los Corralones Municipales del H. Ayuntamiento de esta ciudad, ubicados en calle 35 y carretera Agua Prieta-Nacozeri y calles 40 y 41 Ave. 44, de esta ciudad se encuentran depositados bajo custodia de Sindicatura Municipal, 327 vehículos que fueron abandonados por sus propietarios; en consecuencia y con fundamento en el artículo 196 BIS Fracción II Y III, de la Ley de Gobierno y Administración Municipal, del Estado de Sonora, se concede un plazo perentorio de 20 días naturales a partir de la segunda publicación a quienes se crean con derecho sobre algún vehículo para acudir en días hábiles a las oficinas de Tesorería Municipal ubicadas en Calle 6 y 7 Avenida 16 y 17, S/N, Col. Centro, de esta ciudad, a convenir o liquidar los adeudos por los servicios de arrastre y almacenaje que se hayan acumulado, previstos por el artículo 127, Fracción II, inciso a y b; y Fracción III a y b; de la Ley de Hacienda Municipal y Artículo 34, Fracción II inciso a y b; y Fracción III, inciso a y b; de la Ley de Ingresos y Presupuesto de Ingresos del Ayuntamiento del Municipio de Agua Prieta, Sonora, para el ejercicio Fiscal de 2022, apercibiéndose de que cumplido el plazo señalado sin presentarse reclamación, serán rematados en Subasta Pública. La lista de vehículos se encuentra publicada en el tablón de anuncios de este H. Ayuntamiento de Agua Prieta, ubicado en la misma dirección anteriormente señalada, asimismo se anexa a la presente.

ATENTAMENTE

  
C.P. JOSÉ NATIVIDAD DELGADO ARIAS  
TESORERO MUNICIPAL DEL H. AYUNTAMIENTO  
DE AGUA PRIETA



TESORERÍA MUNICIPAL  
AGUA PRIETA, SONORA

Tel: (633) 33-89-180 ext. 127 Calle 6 y 7 Ave. 16 y 17  
[www.aguaprieta.gob.mx](http://www.aguaprieta.gob.mx)

Agua Prieta  
en **Marcha**

**LISTA DE VEHICULOS A DISPOSICION DEL CORRALON**

NO	VEHICULO	MODELO	SERIE	PLACAS	COLOR
1	ACURA HONDA	2001	19UYA42491A023012	N/A	GRIS
2	AUDI	1992	WAVBK54A3NNOO9902	N/A	NEGRO
3	AVIONETA	N/A	XB EJE	N/A	BLANCA /AZUL
4	BMW 325	1986	WBAAE5407G1690120	N/A	ROJO
5	BMW 325	N/A	WBACB4310PFLO1231	N/A	NEGRO
6	BOLBO 850 GLT	1993	4V1L55513P2054195	N/A	BLANCO
7	BUGUIE	N/A	N/A	N/A	GRIS
8	BUICK CENTURY	1998	2G48N552M6W1594569	N/A	BLANCO
9	BUICK CENTURY	1998	2G4W552MOW1577346	N/A	GRIS
10	BUICK CENTURY	N/A	1G4A655M6S6426196	N/A	N/A
11	BUICK CENTURY	N/A	N/A	N/A	NEGRO
12	BUICK LESABLE	1993	N/A	N/A	NEGRO
13	BUICK LESABRE	2000	1G4HR54K6YU255754	N/A	AZUL
14	BUICK LESABRE	1994	1G4HR5215RH467549	N/A	AZUL
15	BUICK REGAL	N/A	2G4W52K5T1497549	N/A	BLANCO
16	BUICK REGAL	1997	2G4WB52K2V1447646	N/A	VERDE
17	BUICK SKYCARK	1991	1G4N854U1MM269782	N/A	GRIS
18	CADILLAC DEVILLE	1992	1G6CD53B6N4257081	N/A	NEGRO
19	CASCARON MOTO	N/A	N/A	N/A	BLANCO/ROJO
20	CASCARON MOTOCICLETA	N/A	N/A	N/A	BLANCO/ROJO
21	CASCARON MOTOCICLETA	LB250-13	3CUU2ALH26X001982	N/A	BLANCO/ROJO
22	CASCARON MOTOCICLETA DINAM	LB250-13	3CUU2ALH96X001834	N/A	BLANCO/ROJO
23	CHEVROLET	N/A	N/A	N/A	GINDA
24	CHEVROLET S10	1996	1GCCS1443TK16528	N/A	VERDE
25	CHEVROLET 1500	2000	1GCCC14W3XYZ317165	N/A	BLANCO
26	CHEVROLET 3500 TONELADA	2004	1GBJC34U34E212740	N/A	BLANCO
27	CHEVROLET APACHE	N/A	N/A	N/A	N/A
28	CHEVROLET ASTRO	N/A	47758	N/A	GRIS
29	CHEVROLET ASTRO	2000	1GNDM19W8IB138668	N/A	AZUL
30	CHEVROLET ASTRO	1995	1BDM19W15B265525	N/A	BLANCO
31	CHEVROLET BLAZER	1989	1GNCT18Z2K0112029	N/A	AZUL
32	CHEVROLET BLAZER	1993	1GNCS13WYP2183433	N/A	VERDE
33	CHEVROLET BLAZER	1995	1GNDJT13V/85215873	N/A	ROJO
34	CHEVROLET C10	N/A	N/A	N/A	CAFÉ
35	CHEVROLET C10	N/A	N/A	N/A	BLANCO CON VERDE
36	CHEVROLET C10	N/A	N/A	N/A	BLANCO
37	CHEVROLET C10	N/A	N/A	N/A	NEGRO/GRIS
38	CHEVROLET CAMARO	N/A	2G1FP259S2178610	N/A	VERDE
39	CHEVROLET CAMARO	1993	2G1FP22P8*2102420	N/A	BLANCO/GRIS
40	CHEVROLET CAMARO	1995	2G1FP225S218006	N/A	VERDE
41	CHEVROLET CAVALIER	1991	1G1JC14GXNJ188724	N/A	AZUL
42	CHEVROLET CAVALIER	1999	3G1JF12T6X5818943	N/A	BLANCO
43	CHEVROLET CAVALIER	2001	1JIGC124317257057	N/A	GRIS
44	CHEVROLET CAVALIER	1997	1G1665243/7184110	N/A	BLANCO
45	CHEVROLET CAVALIER	2000	161JC1249Y7290154	N/A	DORADO
46	CHEVROLET CAVALIER	1998	1JK1JF5244W7161363	N/A	ROJO
47	CHEVROLET CAVALIER	1999	1G1JC5248X7225902	N/A	ROJO
48	CHEVROLET IMPALA	2001	2G1WH55K319148444	N/A	GINDA
49	CHEVROLET IMPALA	2001	2G1WH55K19233278	N/A	BLANCO
50	CHEVROLET JIMMY	1997	1GKC513W4V2551531	N/A	VERDE
51	CHEVROLET LET C20	N/A	N/A	N/A	BLANCO
52	CHEVROLET LUMINA	1991	2G1WN54Y0M9255393	N/A	AMARRILLO
53	CHEVROLET LUMINA	1991	2G1WN54T1M9167582	N/A	BLANCO

54	CHEVROLET LUMINA	1997	2G1WL5M7V1118324	N/A	GRIS
55	CHEVROLET LUMINA APV	1990	1GNCO6O2LT146664	N/A	VERDE
56	CHEVROLET MONTECARLO	1998	N/A	N/A	NEGRO
57	CHEVROLET S10	1989	1GCC714Z78123561	N/A	BLANCO
58	CHEVROLET S10	1992	1GCCS14R7NO111898	N/A	BLANCO
59	CHEVROLET SEDAN	1999	1Y1SK5283XZ443179	N/A	GRIS
60	CHEVROLET SILVERADO	1998	3GCE30K7PM105366	N/A	NEGRO
61	CHEVROLET SILVERADO	1993	1GCD14K7P2258208	N/A	BLANCO
62	CHEVROLET SILVERADO 1500	1991	2GCEK19K9M1139564	N/A	NEGRO
63	CHEVROLET SILVERADO 1500	1992	2GCEC19MXT1126450	N/A	VERDE
64	CHEVROLET STAP VAN	N/A	N/A	N/A	BLANCO
65	CHEVROLET TAHOE	1995	1GNEK13K55J390276	N/A	ROJO
66	CHEVROLET TONELADA	N/A	N/A	N/A	DORADO
67	CHEVROLET TRAIL BLAZER	2004	1GNDS135742215651	N/A	DORADO
68	CHEVROLET VAN	1987	1GBEG25KOH7156277	N/A	BLANCO
69	CHEVROLET VENTURE	N/A	N/A	N/A	GUINDA
70	CHRYSLER CIRRUS	2004	1C3EJ56534N242173	N/A	BLANCO
71	CHRYSLER CONCORD	1999	2C3HD46J1XH839959	N/A	DORADO
72	CUATRIMOTO (MINI)	N/A	N/A	N/A	BLANCO
73	CUATRIMOTO ITALIKA	N/A	N/A	N/A	ROJO
74	CUATRIMOTO ITALIKA	N/A	N/A	N/A	ROJO/NEGRO
75	CUATRIMOTO POLARIS 400	N/A	N/A	N/A	ROJO
76	CUATRIMOTO YAMAHA	N/A	N/A	N/A	AZUL
78	DDGE 350 PLATAFORMA	N/A	1B155048284944	N/A	GRIS
78	DODGE CARAVAN	1997	1B4GP54RGVB442239	N/A	VERDE
79	DODGE CARAVAN	N/A	2BYFP2539KR214020	N/A	BLANCO
80	DODGE CARAVAN	1997	1B849P5HL9TB362135	N/A	GRIS
81	DODGE CARAVAN	1999	2B4FP25B7XR147361	N/A	BLANCO
82	DODGE CARVAN	1994	2B4GH2538RR816962	N/A	BLANCO
83	DODGE CHARGER	2006	2C3KA5368H371332	N/A	GRIS
84	DODGE DYNASTY SEDAN	1993	1B3XC46RCRXP139396	N/A	BLANCO
85	DODGE INTREPID	1993	2B3ED56F3APH548083	N/A	ROJO
86	DODGE INTREPID	1999	2B3HD45R5XH704710	N/A	DORADO
87	DODGE NEON	2002	1B3E546C72D571457	N/A	VERDE
88	DODGE NEON	2001	1B3E546C51D286917	N/A	GRIS
89	DODGE NEON	1998	1B3E547C7WD601142	N/A	BLANCO
90	DODGE NEON	1998	1BBE547Y7NO655102	N/A	NARANJA
91	DODGE NEON	1996	3P3E549C1TT201694	N/A	BLANCO
92	DODGE NEON	1997	3B3E5447Y3VT609372	N/A	AZUL
93	DODGE NEON	2004	1B3E526C04D538680	N/A	NEGRO
94	DODGE RAM	1990	1B7GE16X1L5692174	N/A	BLANCO
95	DODGE RAM 1500	2008	1D7HU18238JLL2421	N/A	NEGRO
96	DODGE SPIRIT	1990	1B3XA46K21F728305	N/A	BLANCO
97	DODGE STRATUS	1997	1BBEJ46X7VN695555	N/A	GUINDA
98	DODGE STRATUS	2000	1B3EJ46CDY2N217D43	N/A	BLANCO
99	DOGDE NEON	1997	1P3E547C33D214066	N/A	AZUL
100	DOGDE NEON	1996	1P3E522Y8TD553653	N/A	BLANCO
101	DOGE AVENGER	N/A	1B3CC4F824N198574	N/A	GRIS
102	DOGE DAKOTA	1994	1B7FL26G8RW116803	N/A	ROJO
103	EAGLE SUMMIT	1990	JE3CU36X6LVO45877	N/A	BLANCO
104	FOR TONELADA	N/A	N/A	N/A	BLANCO
105	FORD	N/A	F25HRE29854	N/A	AZUL CLARO
106	FORD AEROSTAR	1988	1FM0A11V7JZ860341	N/A	CAFÉ
107	FORD AEROSTAR	1993	1FMCA11VPZC13449	N/A	VERDE
108	FORD AEROSTAR	1990	1FMDAH1X3L2A80077	N/A	BLANCO

109	FORD AEROSTAR	1991	1FMOA31U9MZA71034	N/A	BLANCO
110	FORD BRONCO	1975	F15BKEJ9776	N/A	ROJO
111	FORD CONTOUR	1996	1FALP230VK125497	N/A	NEGRO
112	FORD CONTOUR	1995	1FALP653X5K199425	N/A	GRIS
113	FORD CONTOUR	1999	1FAFP6637XK171388	N/A	BLANCO
114	FORD CONTOUR	1996	1FALT6536TK134346	N/A	BLANCO
115	FORD CROW VICTORIA	1989	2FABP72F0K153583	N/A	BLANCO
116	FORD CUSTOM F 250	N/A	N/A	N/A	BLANCO
117	FORD E 150	1999	1FTRE1426XHB60003	N/A	BLANCO
118	FORD ESCAPE	2001	IFMYB031C1KC39416	N/A	ROJO
119	FORD ESCAPE	2009	1FMCV027X9KA01455	N/A	CREMA
120	FORD ESCORD	1994	3FARP15J5RR120489	N/A	BLANCO
121	FORD ESCORT	1995	1FASP11J45W350450	N/A	BLANCO
122	FORD ESCORT	1996	3FA5P11JXTR123347	N/A	VERDE
123	FORD ESCORT	1998	1FAPP10P9WW267917	N/A	AZUL
124	FORD ESCORT	1991	3FAPP15JXVR149058	N/A	MORADO
125	FORD EXEDITION	1998	1FMRU17L3WLCO9074	N/A	NEGRO
126	FORD EXPE DITION	2003	1FMFU18L63LA0574	N/A	BLANCO
127	FORD EXPEDITION	1999	1FMPU18L4BO6754	N/A	GRIS
128	FORD EXPEDITION	1998	1FMRU18W7WLB88030	N/A	BLANCO
129	FORD EXPLORER	1993	1FMDU32X6PUB95022	N/A	VERDE
130	FORD EXPLORER	1991	1FMDU34X2MUD56930	N/A	BLANCO/AZUL
131	FORD EXPLORER	1997	1FMDV24E3VUC90110	N/A	ROJO
132	FORD EXPLORER	1994	1FMDU32X4RUB70130	N/A	VERDE
133	FORD EXPLORER	1998	1FMZU34E8WZB7416	N/A	BLANCO
134	FORD EXPLORER	1999	1FMZU343EXZA52160	N/A	BLANCO
135	FORD F 150	N/A	AC3JF554815	N/A	BLANCO
136	FORD F 150 PICK UP	1993	1FTDF15N7PNA25081	N/A	BLANCO
137	FORD F 250	1987	1FTHF25L8-PA26929	N/A	BLANCO
138	FORD F 250	N/A	1FTDF15Y7NLA89866	N/A	VERDE
139	FORD F 250	2003	1FTNF20F83EB25937	N/A	BLANCO
140	FORD F 350	N/A	3FDKF36LOYMA34597	N/A	ROJO
141	FORD F 50	1987	1FTDF15Y6HPA40431	N/A	BLANCO
142	FORD F 600 DOMPE	N/A	AC5JRP55011	N/A	BLANCO
143	FORD F150	N/A	1FTEX15HXNKB10491	N/A	CREMA
144	FORD F350	2000	3FDKF6LOYNA10042	N/A	BLANCO
145	FORD FOCUS	2009	WFDLT27H591117427	N/A	NEGRO
146	FORD FOCUS	2003	13FAFP3733R133133	N/A	BLANCO
147	FORD GRAN MARQUIS	1990	2MECM74F5LX617701	N/A	BLANCO
148	FORD GRAND MARQUIS	1989	2MEBM75F2KX67802	N/A	BLANCO
149	FORD GRAND MARQUIS	N/A	2FAFP71WXXX181515	N/A	BLANCO
150	FORD GRAND VICTORIA	2000	2EAFP71W1YX194137	N/A	GRIS/BLANCO
151	FORD LOBO F 150	2004	1FTPX045Y4K063011	N/A	ROJO
152	FORD MERCURY TRACER	1994	3MARM10JRR635502	N/A	BLANCO
153	FORD MUSTANG	2002	1FAFP42X42F129212	N/A	NEGRO
154	FORD MUSTANG	1994	1FAPLP4443RP182785	N/A	ROJO
155	FORD MUSTANG GT	N/A	1FALP42T2RF151574	N/A	VERDE
156	FORD MUSTANGG	1990	1FACP45E4FE18874	N/A	BLANCO
157	FORD OLDY	N/A	N/A	N/A	N/A
158	FORD PICK UP	1975	F10YRS45887	N/A	CAFÉ/AZUL
159	FORD PROBE	1989	1ZVBT21C0K5196352	N/A	CAFÉ
160	FORD RANGER	1997	1FTCR10A3VTA17995	N/A	VERDE
161	FORD RANGER	N/A	N/A	N/A	ROJO/GINDA
162	FORD RANGER	N/A	N/A	N/A	BLANCO
163	FORD RANGER	2007	BAFDT50D576056314	N/A	BLANCO



164	FORD RANGER	1982	1F18R10A3DUA74492	N/A	AZUL
165	FORD RANGER	1988	1FTBR10C4JUA94022	N/A	ROJO
166	FORD RANGER	1985	1FTBR10ADFUA80219	N/A	BLANCO
167	FORD TAURUS	1998	1FAFG52U2WFG241163	N/A	AZUL
168	FORD TAURUS	1992	1FACP5845NA117254	N/A	LILA
169	FORD TAURUS	1997	1FALP5351VG110529	N/A	GRIS
170	FORD TAURUS	1996	1FALP52U5TA229980	N/A	BLANCO
171	FORD TAURUS	1988	1FABP5TUXJ4200010	N/A	NEGRO
172	FORD TEMPO	1993	1FAPP36X1PK155922	N/A	GRIS
173	FORD TEMPO SEDAN	1991	2FAPP36X2MB207077	N/A	AZUL
174	FORD TONELADA	N/A	F10FNJJ2625	N/A	BLANCO
175	FORD TONELADA F 550	N/A	1FDAF57PG5ED16172	N/A	BLANCO
176	FORD WINSTAR	2002	2FMZA51442BBO3356	N/A	GRIS
177	GEO METRO	1995	N/A	N/A	BLANCO
178	GEO PRIZM	1991	1Y15K646XM2016658	N/A	BLANCO
179	GMC 3500	1999	3GCJC54K4XM104664	N/A	BLANCO
180	GMC GIMMY	1997	1GKDT13W2V2552405	N/A	GRIS
181	GMC JIMMY	1997	1GKDT13W5V2500511	N/A	GRIS
182	GMC YOKON	2001	1GKEK13T41R173503	N/A	GRIS
183	HONDA ACCOND	1992	JHM CB7557NCO59104	N/A	BLANCO
184	HONDA ACCOND	1990	JHM CB7662LC106575	N/A	GRIS
185	HONDA ACCORD	1990	1HGCB7269LA048260	N/A	GINDA
186	HONDA ACCORD	1986	JHMBA7425GCO73625	N/A	GRIS
187	HONDA ACCORD	1988	1HGCA5645JA171261	N/A	NEGRO
188	HONDA ACCORD	1991	1HGG87657MA177164	N/A	BLANCO
189	HONDA ACCORD	1988	JHMCA5648JCOO6225	N/A	NEGRO
190	HONDA ACORD	2003	1HGCM82603AOQ4082	N/A	NEGRO CON AZUL
191	HONDA CIVIC	1991	1HGED456EMLOO70760	N/A	BLANCO
192	HONDA CIVIC	1995	2HGEJ21205H516650	N/A	NBLANCO /NEGRO
193	HONDA CIVIC	1991	JEMED365XM5001857	N/A	GUINDA
194	HONDA PASSPORT	N/A	456M58V2V4410949	N/A	GRIS
195	HONDA PREWDE	1985	JHMAB7227FCD35162	N/A	ROJO
196	HYUNDAI EXCEL GL	N/A	N/A	N/A	GRIS
197	HYUNDAI ACCENT	2001	KMHCF35G51U149965	N/A	GRIS
198	INTERNACIONAL DOMPE	N/A	N/A	N/A	BLANCO
199	ISUZU AMIGO	1998	4S2CK57D9W4353260	N/A	NARANJA
200	ISUZU RODEO	1986	44S2CK58E8T43322452	N/A	GUINDA
201	ISUZU RODEO	1992	4S2CY58Z3W4323095	N/A	VERDE
202	ISUZU TROOPER	1998	JACDJ58XXW7915904	N/A	ROJO
203	ISUZU TROOPER	N/A	N/A	N/A	GINDA
204	ISUZU TROOPER	1990	JACH58R5L8907174	N/A	BLANCO
205	JEEP CHEROKEE	2000	1J4GW58N4YC423520	N/A	AZUL
206	JEEP CHEROKEE	2003	1J4GX485930C614601	N/A	GRIS
207	JEEP CHEROKEE	1986	1JCHL782CGTO61610	N/A	AZUL
208	JEEP CHEROKEE	1993	1J4GZ58Y3PC715207	N/A	NEGRO
209	JEEP CHEROKEE	1997A	1J4FJ6859YL553570	N/A	ROJO
210	JEEP CHEROKEE	1995	1J4GZ784ESC535398	N/A	NEGRO
211	JEEP CHEROKEE	2001	1J47GX48581C605823	N/A	BLANCO
212	JEEP CHEROKEE	1997	1J4GZ78Y5VC772226	N/A	AZUL
213	JEEP CHEROKEE	1996	JCMR782J1T078019	N/A	BLANCO
214	JEEP CHEROKEE	1996	JCMR782J1T52999	N/A	NARANJA
215	JEEP CHEROKEE	1984	1JCWB7819ET143661	N/A	GRIS
216	JEEP GRAND CHEROKEE	1987	1JCMR7825HT015804	N/A	CAFÉ
217	JEEP LIBERTY	2003	1G4JL38K52W299590	N/A	VERDE
218	JET SKI MONTEGO	N/A	N/A	N/A	AMARILLO

219	JET SKY BOMBARDIER	N/A	N/A	N/A	AMARILLO
220	KIA SEPHIA	1999	KNAFB1217X5797773	N/A	ROJO
221	LAND ROVER	N/A	N/A	N/A	BLANCO
222	LINCON TOWN CAR	2001	1LNHM82W614625380	N/A	DORADO
223	MAZDA 323	1991	JM1BG2326MO291509	N/A	ROJO
224	MAZDA MPV	1996	JM3LV5223T0806467	N/A	DORADO
225	MAZDA NAVAJO	1993	4F2CU44X9PUM01257	N/A	BLANCO
226	MAZDA PICK UP	1994	4F4CR16UORTM96231	N/A	BLANCO
227	MAZDA SEDAN	1992	JM1EC4320N0120809	N/A	NEGRO
228	MAZDA TRIBUTE	2001	4FZUU07B11KM21535	N/A	GRIS
229	MERCURY COUGAR	1993	1MEPM6248PH652140	N/A	BLANCO
230	MERCURY COUGAR	1991	1MEPM6047MH629463	N/A	GINDA
231	MERCURY COUGAR	1992	1MEPH6044NH606269	N/A	GRIS
232	MERCURY GRAND MARQUIS	1990	2MECM75FMLX621300	N/A	BLANCO
233	MERCURY GRAND MARQUIS	1990	2MECM75F5LX659252	N/A	AZUL
234	MERCURY MONARCH	1982	9W331648325	N/A	AZUL
235	MERCURY SABLE	1987	1MEBM50U5J614529	N/A	DORADO
236	MITSUBISHI MIRAGE	1998	JA3A4226A4WUO24410	N/A	BLANCO
237	MITSUBISHI GALANT	2003	4A3AA46G73E15504	N/A	BLANCO
238	MITSUBISHI MONTERO	2001	JA4LS21H91PO32939	N/A	BLANCO
239	MITSUBISHI PICK UP	1994	JTA71S21G7RPOQ2375	N/A	AZUL
240	MOTO HONDA CARGO	N/A	N/A	N/A	BLANCO
241	MOTO ITALICA	N/A	N/A	N/A	NEGRO/ROJO
242	MOTO ITALICA FT 155	N/A	N/A	N/A	NEGRO/ROJO
243	MOTO ITALIKA	N/A	N/A	N/A	NEGRO/ROJO
244	MOTO KAWASAKI	N/A	N/A	N/A	ROJO
245	MOTO SUZUKI GSXR	N/A	N/A	N/A	NEGRO
246	MOTO TODO TERRENO	N/A	N/A	N/A	ROJO
247	MOTOCICLETA G5 150	N/A	N/A	N/A	GRIS
248	MOTOCICLETA HONDA	N/A	N/A	N/A	GUINDA
249	MOTOCICLETA HONDA CARGO	N/A	N/A	N/A	BLANCO
250	MOTOCICLETA ISCO	N/A	N/A	N/A	NEGRO
251	MOTOCICLETA ITALIKA	N/A	N/A	N/A	BLANCO
252	MOTOCICLETA ITALIKA	N/A	N/A	N/A	AMARILLA
253	MOTOCICLETA ITALIKA	N/A	N/A	N/A	ROJO
254	MOTOCICLETA ITALIKA	N/A	N/A	N/A	AZUL
255	MOTOCICLETA ITALIKA	N/A	N/A	N/A	NEGRO/AZUL
256	MOTOCICLETA ITALIKA	N/A	N/A	N/A	BLANCO
257	NISAN TSURU	N/A	3N1EB31594K557394	N/A	BLANCO
258	NISSAN	1987	JN1RU1155HT229672	N/A	GINDA
259	NISSAN 200 SX	1997	1N4AB42D9BC513085	N/A	VERDE
260	NISSAN ALTIMA	2008	1N4BL21E78N44657	N/A	GRIS
261	NISSAN MAXIMA	1998	JN1HU11P4JX887011	N/A	BLANCO
262	NISSAN NEGRO	2000	3N1DB4159YKO4418	N/A	NEGRO
263	NISSAN PICK UP	1984	JN6FDO652GWOO2812	N/A	BLANCO
264	NISSAN SENTRA	2003	3N1CB51D43L795036	N/A	DORADO
265	NISSAN SENTRA	1991	1N4EB32A2MC813162	N/A	NEGRO
266	NISSAN X-TRAIL	N/A	N/A	N/A	DORADO
267	NISSAN-X-TRAIL	2005	JN8BT08T95W806621	N/A	DORADO
268	OLDSMOBILE	1988	2G3AJ51R7J9411723	N/A	CAFÉ
269	OLDSMOBILE ACHIEVA	1997	1G3NL521VM349329	N/A	BLANCO
270	OLDSMOBILE ACHIEVA	1997	1G3NL52TXVM343254	N/A	BLANCO
271	OLDSMOBILE ALERO	N/A	N/A	N/A	N/A
272	OLDSMOBILE CUTLASS	1988	2GAM21W8J9365526	N/A	DORADO
273	OLDSOBILE	1996	1G3GR62C1T41123513	N/A	GRIS

274	PLATAFORMA TONELADA	N/A	N/A	N/A	GRIS
275	PLYMOUTH	N/A	JP3BA24K9HU067830	N/A	BLANCO
276	PLYMOUTH	1994	1P3AA46K4RF235092	N/A	BLANCO
277	PLYMOUTH ACCLAIM	1993	1C3KU5612P104107	N/A	GRIS
278	PLYMOUTH VOYAGER	1999	2P4GP45G2XR213924	N/A	VERDE
279	PONTIAC	N/A	N/A	N/A	BLANCO
280	PONTIAC BONAVILLE	1989	192HX52 K7CH223356	N/A	GRIS
281	PONTIAC BONEVILLE	2004	1G24X52K74U189145	N/A	GRIS
282	PONTIAC FIRE BIRD	1997	2G2FG22K2V2228316	N/A	VERDE
283	PONTIAC GRAN PRIX	N/A	1G2WP52K31F207969	N/A	GRIS
284	PONTIAC GRAND AM	1993	1G2NF5433PH548494	N/A	GRIS
285	PONTIAC GRAND AM	1999	1G2NES2E7XC580664	N/A	NEGRO
286	PONTIAC GRAND AM	1991	1G2NE52T1XM768900	N/A	ROJO
287	PONTIAC GRAND AM	2001	1G2NF52TX1M545758	N/A	DORADO
288	PONTIAC GRAND PRIX	2000	1G2WJ5258YF124587	N/A	BLANCO
289	PONTIAC GRAND PRIX	2002	1G2WK52J62F182105	N/A	GRIS
290	PONTIAC GRAND PRX	1996	1G2WJ52N9TF234972	N/A	BLANCO
291	PONTIAC SUN FIRE	2002	1G2JB12457247906	N/A	BLANCO
292	PONTIAC SUN FIRE	1996	1G2JB5241T7568743	N/A	AZUL
293	PONTIAC SUN FIRE	N/A	N/A	N/A	AZUL
294	PORSHE 944	1985	WP0AA0940FN47907	N/A	NEGRO
295	REMOLQUE DE PUBLICIDAD	N/A	N/A	N/A	NARANJA/BLANCO
296	REMOLQUE DE PUBLICIDAD	N/A	N/A	N/A	AZUL/BLANCO
297	SATURN	1997	1G8ZH5289V297587	N/A	VERDE
298	SATURN SEDAN	1997	1G8ZF5284UZ335684	N/A	ROJO
299	SATURN SEDAN	1998	1G8ZG1270W117983	N/A	AZUL
300	SEAT BISA	2003	VSSGK46L73R240453	N/A	ROJO
301	SEDAN	N/A	N/A	N/A	VERDE
302	SEDAN CHRYSLER	1997	2G3HD56P0VH662765	N/A	BLANCO
303	SEDAN DAEWO	2001	KLATB22631B659806	N/A	VERDE
304	SEDAN DAEWOO	2000	N/A	N/A	GRIS
305	SEDAN HONDA	1997	1HGCD5630VA006397	N/A	DORADO
306	SEDAN LEXUS	1993	J78KF11E5PO148884	N/A	BLANCO
307	SEDAN SATURN	1993	1G8ZK5571PZ309965	N/A	BLANCO
308	SEDAN SATURN	1995	1G8ZJ8275Z118752	N/A	VERDE
309	SEDAN SATURN	1995	1GF3ZKS2775Z302564	N/A	BLANCO
310	SEDAN SATURN	1994	1G82G559CRZ219244	N/A	VERDE
311	SEDAN SATURN	1993	1G8ZK5572PZ53759	N/A	GRIS
312	SUBARU	N/A	N/A	N/A	N/A
313	SUBARU JUSTY	1989	JF1KA73A9KC720634	N/A	GRIS
314	SUBARU LEGACY	1994	4S3BJ6339R7954006	N/A	BLANCO
315	SUZUKI GRAN VICTORIA	2000	J53TE62Y5Y4108226	N/A	GINDA
316	SUZUKI VITARA	2002	J53TD62V024150295	N/A	ROJO
317	THE EXECUTIVE MOTOR HOME	N/A	N/A	N/A	BLANCO
318	TOYOTA CAMARY	1996	JTZBG12K7T0353566	N/A	GRIS/DORADO
319	TOYOTA CAMBRY	N/A	SXV100353566	N/A	GRIS
320	TOYOTA CAMBRY	1994	4T1SK12E5NU438502	N/A	VERDE
321	TOYOTA CAMBRY SEDAN	1994	4T1GK12C1RU064460	N/A	BLANCO
322	TOYOTA TACOMA	1996	4TAVL52N6T2106449	N/A	AZUL
323	TOYOTA TERCEL	1993	GT2FL4684PO2954460	N/A	NEGRO
324	TOYOTA TERCEL	1989	JT2EL31D3K0336835	N/A	CAFÉ
325	TRAILER	N/A	N/A	N/A	N/A
326	VOLKS WAGEN JETTA	2002	3VW5E692M039167	N/A	GRIS
327	VOVO 2040	1986	YV1AX8848G1180381	N/A	VERDE

**H. AYUNTAMIENTO MUNICIPAL DE CAJEME, SONORA**  
**SECRETARÍA DE DESARROLLO URBANO Y OBRAS PÚBLICAS**

**Convocatoria: 003**

En observancia a la Constitución Política de los Estados Unidos Mexicanos en su artículo 134 y de conformidad con la Ley de Obras Públicas y Servicios Relacionados con las Mismas para el Estado de Sonora, se convoca a los interesados en participar en la(s) licitación(es) para la contratación de PAVIMENTACIÓN E INFRAESTRUCTURA, de conformidad con lo siguiente:

**Licitación Pública**

No. de licitación	Costo de las bases	Límite para adquirir las bases	Junta de aclaraciones	Visita al lugar de los trabajos	Presentación de proposiciones y apertura técnica	Acto de apertura económica	
LPO-826018991-004-2023	\$ 3,000.00	02/05/2023	02/05/2023 11:00 horas	28/04/2023	09/05/2023 09:00 horas	09/05/2023 09:00 horas	
Clave FSC (CICAOP)	Descripción general de la obra				Fecha de inicio	Plazo de ejecución	Capital contable requerido
0	REHABILITACIÓN DE PAVIMENTO CON CONCRETO ASFALTICO DE CALLE YAQUI ENTRE CALLES DIVISADEROS Y COAHUILA, EN LAS COLONIAS MORELOS, CHAPULTEPEC Y URB. NO. 5, CD. OBREGÓN, MUNICIPIO DE CAJEME, SONORA.				22/05/2023	120	\$ 3,800,000.00
No. de licitación	Costo de las bases	Límite para adquirir las bases	Junta de aclaraciones	Visita al lugar de los trabajos	Presentación de proposiciones y apertura técnica	Acto de apertura económica	
LPO-826018991-005-2023	\$ 3,000.00	02/05/2023	02/05/2023 13:00 horas	28/04/2023	09/05/2023 12:00 horas	09/05/2023 12:00 horas	
Clave FSC (CICAOP)	Descripción general de la obra				Fecha de inicio	Plazo de ejecución	Capital contable requerido
0	PAVIMENTACIÓN DE CONCRETO ASFALTICO Y REHABILITACIÓN DE INFRAESTRUCTURA HIDRÁULICA Y SANITARIA DE CALLE PASEO MIRAVALLE ENTRE CALLE 300 Y AV. MONTERREY, EN LAS COLONIAS PRIMERO DE MAYO Y SÓSTENES VALENZUELA, CD. OBREGÓN, MUNICIPIO DE CAJEME, SONORA.				22/05/2023	120	\$ 3,300,000.00

- Las bases de la licitación se encuentran disponibles para consulta en internet: <http://compranet.sonora.gob.mx/> o bien en: Calle 5 de Febrero y Ave. Hidalgo sin número, Colonia Centro, C.P. 85000, Cajeme, Sonora, teléfono: 410-51-75, los días lunes a viernes; con el siguiente horario: 9:00 a las 13:30 horas. La forma de pago es: en efectivo o mediante cheque certificado o de caja a nombre del Municipio de Cajeme.
- La junta de aclaraciones, el acto de presentación de proposiciones y apertura de la(s) propuesta(s) técnica(s) y económica(s) así como la visita al lugar de los trabajos se llevarán a cabo en la fecha y hora indicadas en las columnas respectivas en: sala de juntas de la Secretaría de Desarrollo Urbano y Obras Públicas, en el H. Ayuntamiento de Cajeme, ubicado en: Calle 5 de Febrero y Ave. Hidalgo sin número, Colonia Centro, C.P. 85000, Cajeme, Sonora.
- Ubicación de la obra: indicada en las columnas respectivas.
- El(los) idioma(s) en que deberá(n) presentar (se) la(s) proposición(es) será(n): español.
- La(s) moneda(s) en que deberá(n) cotizarse la(s) proposición(es) será(n): peso mexicano.
- No se podrán subcontratar partes de la obra.
- Se otorgará un anticipo para compra de material del: 20%.
- Se otorgará un anticipo por inicio de trabajos del: 10%.
- La experiencia y capacidad técnica y financiera que deberán acreditar los interesados consiste en: capacidad técnica en trabajos similares realizados para el gobierno federal, estatal o municipal, así como con la iniciativa privada.
- Los requisitos generales que deberán acreditar los interesados se presentarán en las bases de licitación respectivas de cada una de las licitaciones indicadas.
- La revisión de los documentos será cuantitativa en el acto de presentación de proposiciones y apertura de la(s) propuesta(s) técnica(s) y económica(s), la revisión cualitativa se realizará posterior a dicho acto.
- Los criterios generales para la adjudicación del contrato serán: La Secretaría de Desarrollo Urbano y Obras Públicas, con base en sus propias evaluaciones y en el análisis comparativo de las proposiciones aceptadas, de acuerdo a lo estipulado en el artículo 51 de la Ley de Obras Públicas y Servicios Relacionados con las Mismas para el Estado de Sonora.
- Las condiciones de pago son: los pagos se realizarán por medio de estimaciones con periodos no mayores a un mes.



- Ninguna de las condiciones establecidas en las bases de licitación, así como las proposiciones presentadas por los licitantes, podrán ser negociadas.
- Invitaciones. - Invitación al Secretario de la Contraloría General del Estado, Contralor Municipal de Cajeme y titular del Instituto Superior de Auditoría y Fiscalización, para que participen en los actos de estas licitaciones según art. 44 fracción VIII de la Ley de Obras Públicas y Servicios Relacionados con las Mismas para el Estado de Sonora. Invitación a la ciudadanía en general para que participe y se registre, cuando menos 48 horas antes, como observadores en los actos de apertura de propuestas y fallo.

CAJEME, SONORA, A 20 DE ABRIL DEL 2023.



**ING. MARIO ALFARO VASQUEZ**  
SECRETARIO DE DESARROLLO URBANO Y OBRAS PÚBLICAS  
RUBRICA.



Publicación electrónica  
sin validez oficial



# EDICTO



Guaymas, Sonora a 10 de abril de 2023.

El H. Ayuntamiento de Guaymas, Sonora, en cumplimiento de lo dispuesto en el párrafo final del Artículo 195 de la Ley de Gobierno y Administración Municipal para el Estado de Sonora, hace constar que el día **06 de abril de 2023** en **Sesión Extraordinaria Número 58**, vistos los antecedentes que señalan en el acta respectiva y mediante dictamen de la Comisión de Hacienda, Patrimonio y Cuenta Pública, **RATIFICA** solicitud de Desincorporación y Enajenación en **DONACIÓN** de un **Lote de terreno identificado como FRACCIÓN E1 HOSP**, contiguo a Blvd. Ramón Uribe Fourcade y Carretera al Aeropuerto Internacional, colonia San German, C.P. 85424 en Guaymas, Sonora, con clave catastral 310006093001, con una superficie total de 40,000.00 m2 (cuarenta mil metros cuadrados), en favor del Instituto Mexicano del Seguro Social (NUEVO HOSPITAL GENERAL DE ZONA DE 120 CAMAS), siendo aprobado por unanimidad la enajenación del bien; predio con el siguiente cuadro de construcción y sus medidas y colindancias; Partiendo de la estación 58 y recorriendo una distancia de 218.612 metros con rumbo N65°19'01"W se llega a la estación 21, colindando con Blvd. Ramón Uribe Fourcade; Partiendo de este punto y recorriendo una distancia de 193.244 metros con rumbo S21°40'16"W se llega a la estación 105, colindando Carretera al Aeropuerto; Partiendo de este punto y recorriendo una distancia de 182.162 metros con rumbo S67°56'33"E se llega a la estación 104; Partiendo de este punto y recorriendo una distancia de 31.634 metros con rumbo N81°35'36"E se llega a la estación 59, colindando estos dos puntos con Fracción E1 C3; Partiendo de este punto y recorriendo una distancia de 167.362 metros con rumbo N24°40'40"E se llega a la estación 58, cerrando así el polígono; colindando con Fracción H-4.

CUADRO DE CONSTRUCCION								
LADO	EST	PV	RUMBO	DISTANCIA	V	COORDENADAS		
						Y	X	
					58	3,092,640.3659	507,412.6701	
58	21		N 65°27'17.96" W	218.612	21	3,092,731.1792	507,213.8126	
21	105		S 21°31'59.75" V	193.244	105	3,092,551.4224	507,142.8849	
105	104		S 68°04'49.72" E	182.162	104	3,092,483.4205	507,311.8777	
104	59		N 81°27'18.57" E	31.634	59	3,092,489.1287	507,343.1603	
59	58		N 24°32'23.19" E	167.362	58	3,092,640.3659	507,412.6701	
<b>SUPERFICIE = 40,000.00 m2</b>								

## REFERENCIA INEGI

Coordenadas geográficas	Longitud	Latitud	Altura
En el vértice 58	107°19'20.00" W	27°22'09" N	156.710
En el vértice 21	107°19'22.41" W	27°22'07" N	156.710
En el vértice 105	107°15'45.00" W	27°21'18.00" N	156.710
En el vértice 104	107°15'45.00" W	27°21'18.00" N	156.710
En el vértice 59	107°15'45.00" W	27°21'18.00" N	156.710
En el vértice 58	107°19'20.00" W	27°22'09" N	156.710
Proyecciones			
	X	Y	Altura
En el vértice 58	5,238,195.014	17,022,181.143	156.710
En el vértice 21	5,238,195.014	17,022,181.143	156.710
En el vértice 105	5,238,195.014	17,022,181.143	156.710
En el vértice 104	5,238,195.014	17,022,181.143	156.710
En el vértice 59	5,238,195.014	17,022,181.143	156.710
En el vértice 58	5,238,195.014	17,022,181.143	156.710
Diferencias en las proyecciones			
General (entre los vértices)	0.000000	0.000000	0.000000
En el vértice 58	0.000000	0.000000	0.000000
En el vértice 21	0.000000	0.000000	0.000000
En el vértice 105	0.000000	0.000000	0.000000
En el vértice 104	0.000000	0.000000	0.000000
En el vértice 59	0.000000	0.000000	0.000000
En el vértice 58	0.000000	0.000000	0.000000



ATENTAMENTE

*DGP*  
**ING. DAVID GUILLERMO PINTOR  
 HERNANDEZ.**

SINDICO MUNICIPAL.

\* Publíquese por una sola vez en el Boletín Oficial del Gobierno del Estado.

C.c.p./Archivo

DGPH/Ab\_gamaliel




## AVISO

Se hace del conocimiento a la ciudadanía, que en los Depósitos Vehiculares Municipales, de esta ciudad, se encuentran almacenados bajo custodia de Oficialía Mayor 322 vehículos y 116 motos que fueron abandonados por sus propietarios, por lo que se les invita a las personas que se crean con derecho y lo demuestran en día y horas hábiles ante las oficinas de Tesorería Municipal, se presenten para que liquiden o convengan el pago de los créditos fiscales correspondientes, ya que posteriormente se llevara a cabo la declaratoria de abandono de vehículos para proceder a la enajenación.

La lista esta publicada en el tablero de avisos de la Secretaria del Ayuntamiento del Municipio de Hermosillo y en la página web del Gobierno Municipal: [www.hermosillo.gob.mx](http://www.hermosillo.gob.mx)

**ATENTAMENTE**

  
ING. FLOR DE ROSA AYALA ROBLES  
TESORERA MUNICIPAL  
DE HERMOSILLO, SONORA, AYUNTAMIENTO DE HERMOSILLO  
TESORERIA MUNICIPAL





Hermosillo, Sonora a 3 de abril de 2023.

### FE DE ERRATAS

Con relación al Aviso de Desincorporación que se publicó el 22 de noviembre de 2022, en el Boletín Oficial del Estado, respecto a una fracción de terreno con superficie de 931.90 metros cuadrados, en demasía al predio identificado con clave catastral 3600-12-975-007, en el Fraccionamiento Paseo del Río, se precisa que las colindancias del inmueble desincorporado son las siguientes:

- AL NORTE:** En 43.67 y 43.67 metros, longitud de arco con predio con clave catastral 12-975-007;
- AL SUR:** En 86.10 metros, con Blvd. Paseo Río Sonora Norte;
- AL ESTE:** En 21.35 metros, con demasía propiedad del Ayuntamiento; y
- AL OESTE:** En 0.48 metros, con clave catastral 12-975-008.

Siendo lo correcto:

- AL NORTE:** En 43.67 y 43.67 metros, longitud de arco con lote D, identificado con clave catastral 12-975-007;
- AL SUR:** En 86.10 metros, con Blvd. Paseo Río Sonora Norte;
- AL ESTE:** En 21.35 metros, con Blvd. Paseo Río Sonora Norte; y
- AL OESTE:** En 0.48 metros, con Blvd. Paseo Río Sonora Norte.

Agradezco la atención que sirva brindar al presente, quedo de Usted.

**ATENTAMENTE**

LIC. ZANEA FERNANDEZ MORALES  
LA SÍNDICA DEL AYUNTAMIENTO.



H. AYUNTAMIENTO DE  
HERMOSILLO  
GOBIERNO MUNICIPAL  
DE HERMOSILLO  
ESTADO DE SONORA  
SINDICATURA MUNICIPAL

C.C.P. Expediente, archivo y control.  
ZFM/ZLF/LVS

Bld. Hidalgo y Comonfort, Col. Centenario | C.P.83260 | Tel. (662) 2893015 www.hermosillo.gob.mx



CONVENIO DE AUTORIZACION No. 01/2023, PARA CONJUNTO CONDOMINAL DENOMINADO, "LOS CORALES", EN LA CIUDAD DE PUERTO PEÑASCO, SONORA, MUNICIPIO DEL MISMO NOMBRE, QUE CELEBRAN, POR UNA PARTE, EL LAE. JORGE PIVAC CARRILLO, EN SU CARÁCTER DE PRESIDENTE MUNICIPAL, ASISTIDO POR LA LIC. MARIA JESUS REYES ORTIZ, SINDICO MUNICIPAL Y POR EL ING. JOSE LUIS MONTIJO TORRES, DIRECTOR DE OBRAS PUBLICAS Y DESARROLLO URBANO, A QUIENES EN LO SUCESIVO SE LES DENOMINARA EL "H. AYUNTAMIENTO" Y POR OTRA PARTE EL LIC. FERNANDO CALDERON FRANCO, EN SU CARÁCTER DE REPRESENTANTE LEGAL DE LA SOCIEDAD MERCANTIL DENOMINADA "PROMOTORA Y DESARROLLADORA FML", S.A. DE C.V., A QUIEN EN LO SUCESIVO SE LE DENOMINARA EL "DESARROLLADOR", CONVENIO QUE SUJETAN AL TENOR DE LAS SIGUIENTES DECLARACIONES Y CLAUSULAS:

### DECLARACIONES

I.- Del "H. AYUNTAMIENTO" por conducto sus representantes


I. 1.- Que de acuerdo con el artículo 115 fracción I de la Constitución Política de los Estados Unidos Mexicanos, y 129 de la Constitución Política del Estado Libre y Soberano de Sonora, el municipio es considerado como persona de derecho público, investido de personalidad jurídica y maneja su patrimonio de acuerdo a lo que determine la Ley de la materia, la competencia que estos ordenamientos otorgan al gobierno municipal se ejercerá por el Ayuntamiento.

I.2.- Que de conformidad con lo establecido en los artículos 3, 4, 64 y 65 fracción V de la Ley de Gobierno y Administración Municipal, el municipio será gobernado y administrado por un Ayuntamiento, como órgano colegiado, siendo el presidente municipal el responsable de ejecutar en su representación las facultades que se señalan en la Constitución Política de los Estados Unidos Mexicanos, la Constitución Política del Estado Libre y Soberano de Sonora, y demás ordenamientos jurídicos aplicables.

I. 3.- Que de conformidad con lo establecido por el artículo 65 de la Ley de Gobierno y Administración Municipal, así como por los artículos 5, 7 fracción XXV, 68, 73 y 74 de la Ley de Ordenamiento Territorial y Desarrollo Urbano del Estado de Sonora, le corresponden las facultades de autorizar las acciones de urbanización dentro del municipio, de acuerdo a los objetivos y metas que establezca el Programa de Desarrollo Urbano del Centro de Población y el Programa Municipal de Ordenamiento Territorial.

I.4.- Que el LAE. JORGE PIVAC CARRILLO, comparece en este acto como Presidente Municipal del H. Ayuntamiento de Puerto Peñasco, Sonora, cuya personalidad acredita con copia de la certificación de la constancia de mayoría y validez, expedida por el Instituto Electoral y de Participación Ciudadana de fecha 10 de Junio de 2021 y signada por el Consejero Presidente del Consejo Municipal Electoral de Puerto Peñasco, Sonora; misma que se anexa al presente para que forme parte del mismo.

I.5.- Que la LIC. MARIA JESUS REYES ORTIZ comparece en este acto como Síndico Procurador Municipal del H. Ayuntamiento de Puerto Peñasco, Sonora, cuya personalidad acredita con la misma constancia de mayoría y validez, mencionada en el párrafo anterior.



1

I.6.- Que el **ING. JOSÉ LUIS MONTIJO TORRES** comparece en este acto como Director de Obras Públicas y Desarrollo Urbano Municipal del H. Ayuntamiento de Puerto Peñasco, Sonora, cuya personalidad acredita con copia certificada de nombramiento y toma de protesta de fecha de 16 de Septiembre de 2021.

I.7.- Que señala como domicilio para los efectos legales de este instrumento el ubicado en bulevar Benito Juárez y bulevar Fremont, Colonia Benito Juárez, C.P. 83550, de la ciudad de Puerto Peñasco, Sonora.

I.8.- Que en uso de las facultades que le han sido conferidas por la Ley de Ordenamiento Territorial y Desarrollo Urbano del Estado de Sonora, se autoriza la aprobación del **conjunto condominal** denominado "**LOS CORALES**" en el inmueble identificado como **FRACCIÓN 6C98**, con superficie total de **225,076.936** metros cuadrados, son: (doscientos veinticinco mil setenta y seis, punto novecientos treinta y seis), ubicado en el área de La Cholla dentro de este Municipio.

II.- Del "**DESARROLLADOR**", por conducto de su representante legal

II.1.- Que su representada es una sociedad mercantil denominada "**PROMOTORA Y DESARROLLADORA FML, S.A. DE C.V.**", constituida de conformidad con las leyes mexicanas aplicables, situación que acredita mediante Escritura Pública número 22,725, volumen 325, de fecha 25 de julio 2013, otorgada ante la fe del **Lic. José Antonio Dávila Payán**, en ese entonces titular de la Notaría Pública número 3, con residencia en la Ciudad de H. Caborca, Sonora, México, instrumento que quedó debidamente inscrito en el Registro Público de la Propiedad y del Comercio del Distrito Judicial de Puerto Peñasco, Sonora, bajo el folio mercantil número 2668\*13, Sección Comercio, registro uno, con fecha de 12 de agosto de 2013; documento que **se anexa** al presente convenio para que forme parte del mismo y surta los efectos legales a que haya lugar.

II.2.- El **Lic. Fernando Calderón Franco**, acredita su personalidad como representante legal del "**DESARROLLADOR**", mediante copia de la escritura pública número 22.595, volumen 343, de fecha 7 de julio de 2014, pasada ante la fe del **Lic. José Antonio Dávila Payán**, en ese entonces, Notario Público número 3, con ejercicio y residencia en la Heroica Ciudad de Caborca, Sonora, instrumento que quedó debidamente inscrito en el Registro Público de la Propiedad y del Comercio del Distrito Judicial de Puerto Peñasco, Sonora, bajo el folio mercantil número 2668\*13, Sección Comercio, registro uno, con fecha de 26 de agosto de 2014; documento que **se anexa** al presente convenio para que forme parte del mismo y surta los efectos legales a que haya lugar.

II.3.- Que su representada adquirió la legítima propiedad de los inmuebles identificados como: **FRACCIÓN 6C98, FRACCIÓN 6C100, FRACCIÓN 6C101 y FRACCIÓN 6C102**, según lo acredita en escritura pública número 33,421, volumen 141, de fecha 25 de Noviembre de 2021, pasada ante la fe del **Lic. Andrés Octavio Ibarra Salgado**, Notario Público número 99 con ejercicio y residencia en la Ciudad de Nogales, Sonora, instrumento que quedó debidamente inscrito en el Registro Público de la Propiedad y del Comercio del Distrito Judicial de Puerto Peñasco, Sonora, bajo el No.61385, Sección Registro Inmobiliario, Libro uno, con fecha de 03 Enero 2023.

II.4.- Que solicitó al "**H. AYUNTAMIENTO**" y este autorizó, por conducto de la Dirección de Obras Públicas y Desarrollo Urbano, **fusionar** los lotes denominados **FRACCIÓN 6C98, FRACCIÓN 6C100, FRACCIÓN 6C101 y FRACCIÓN 6C102**, los cuales, una vez fusionados quedaron como un solo predio,

identificado como **FRACCION 6C98**, con superficie de **225,076.936** metros cuadrados, son: (doscientos veinticinco mil setenta y seis, punto novecientos treinta y seis), de acuerdo con las facultades previstas en la Ley 283 de Ordenamiento Territorial y Desarrollo Urbano de Estado de Sonora.

**II.5.** - Que la **FRACCION 6C98** a que se refiere el párrafo que antecede, está ubicada dentro del área de La Cholla, en Puerto Peñasco. Sonora.

**II.6.** - Que se dirigió al Organismo Operador Municipal de Agua Potable, Alcantarillado y Saneamiento (OOMAPAS) de Puerto Peñasco, Sonora, solicitando la factibilidad de servicios de agua potable para el conjunto condominial que nos ocupa; a lo cual mediante oficio número **274/2022**, de fecha 7 de junio del 2022, el citado Organismo resolvió autorizar la viabilidad o factibilidad de servicios de agua y alcantarillado.

**II.7.** - Que se dirigió a la Comisión Federal de Electricidad, demarcación de Puerto Peñasco, Sonora, solicitando el suministro de energía eléctrica para el conjunto condominial objeto de este convenio, quien dictaminó procedente y estar en condiciones de suministrar el servicio requerido, mediante oficio número **DA16E-PPP-060/2022**, de fecha 25 de abril de 2022

**II.8.** - Que en acatamiento a lo dispuesto por el artículo 58 de la Ley número 283 de Ordenamiento Territorial y Desarrollo Urbano del Estado de Sonora, tramitó por conducto del "H. AYUNTAMIENTO" y, obtuvo de la Dirección de Obras Públicas y Desarrollo Urbano, dictamen favorable acerca de la congruencia del proyecto condominial motivo del presente convenio y dispuesto en los programas de Desarrollo Urbano y en la citada Ley, mismo que aparece en la Licencia de Uso de Suelo otorgada mediante oficio número **DOPDU/362/2022**, de fecha 14 de junio de 2022, precisamente por existir congruencia con el uso solicitado, la cual también se anexa a este Convenio.

**II.9.** - Que el desarrollo inmobiliario objeto del presente convenio, obtuvo de la Dirección de Ecología y Desarrollo Sustentable Municipal, el resolutivo de Licencia Ambiental Integral, mediante oficio número **127/2022**, de fecha 29 de abril de 2022.

**II.10.** - Que señala como domicilio para los efectos legales de este instrumento, el ubicado en bulevar Fremont S/N, local 4, en la Plaza Fremont, Colonia Benito Juárez, en la ciudad de Puerto Peñasco, Sonora.

Ambas partes declaran que habiendo factibilidad técnica para llevar a cabo el conjunto condominial en el predio a que se refieren las declaraciones II.4 y II.5 anteriores; y no existiendo impedimento legal para ello, convienen en celebrar el presente Convenio, obligándose al tenor de las siguientes:

## CLAUSULAS

**Primera.**- Por medio del presente instrumento el "H. AYUNTAMIENTO" autoriza al "DESARROLLADOR" para que este lleve a cabo el conjunto condominial y servicios complementarios a los que se refiere la Declaración II.6 Y II.7 que anteceden, mismas que se tienen por reproducidas en esta Cláusula para todos los efectos legales.

**Segunda.**- El conjunto condominial denominado "LOS CORALES" que se autoriza mediante el presente Convenio, será de tipo mixto, UNIFAMILIAR CONDOMINIAL y COMERCIAL, bajo el régimen de condominio, para cada uno de los lotes que lo constituyen y el uso de las unidades que lo conforman



XXIV H. AYUNTAMIENTO  
CONSTITUCIONAL  
DE PUERTO PEÑASCO, SONORA



PUERTO PEÑASCO  
**PENASCO**  
ANTES QUENADA  
MAYO 1911 - ABRIL 1924

será única y exclusivamente el que se asigne mediante el presente instrumento, aprobado el "H. AYUNTAMIENTO"

Los planos y especificaciones presentados por el "DESARROLLADOR", mismos que se anexan al presente Convenio para que formen parte integrante del mismo, son los siguientes:

- A) Copia de la escritura pública número 22,725, volumen 325, de fecha 25 de julio de 2013, pasada ante la fe del Lic. **José Antonio Dávila Payán**, en ese entonces titular de la Notaría Pública número 3, con residencia en la Ciudad de H. Caborca, Sonora, México, que ampara la constitución de la sociedad "Promotora y Desarrolladora FML", SA de CV,
- B) Copia de la escritura pública número 22,595, volumen 343, de fecha 7 de julio de 2014, pasada ante la fe del Lic. **José Antonio Dávila Payán**, en ese entonces titular de la Notaría Pública número 3, con ejercicio y residencia en la Heroica Ciudad de Caborca, Sonora, instrumento que acredita su reelección como Administrador Único de la sociedad,
- C) Copia de la Escritura Pública número 33,421, Volumen 141, de fecha 25 de noviembre de 2021, pasada ante la fe del Lic. **Andrés Octavio Ibarra Salgado**, Notario Público número 99 con ejercicio y residencia en la Ciudad de Nogales, Sonora, donde se hace constar la compraventa de las cuatro fracciones mencionadas en la declaración II 3 que precede;
- D) Certificado de Información Registral del predio a desarrollar,
- E) Oficio de autorización de fusión número DOPDU/112/2023, de fecha 3 de febrero de 2023;
- F) Oficio número 274/2022, de fecha 7 de junio del 2022, emitido por el Organismo Operador Municipal de Agua Potable, Alcantarillado Saneamiento (OOMAPAS), de Puerto Peñasco, Sonora, mediante el cual el citado organismo autorizó la viabilidad o factibilidad de servicios de agua alcantarillado,
- G) Factibilidad de suministro de Servicio de Energía Eléctrica, emitido por la Comisión Federal de Electricidad;
- H) Resolutivo de Manifiesto de Impacto Ambiental emitido por la Dirección de Ecología y Desarrollo Sustentable del Municipio de Puerto Peñasco, Sonora,
- I) Oficio de autorización de Licencia de Uso de Suelo,
- J) Plano de Localización;
- K) Plano poligonal del predio a desarrollar;
- L) Plano de conjunto con cuadro uso de suelo;

El contenido gráfico y literal de los anexos descritos en el párrafo anterior se tienen por reproducidos en esta cláusula para todos los efectos legales.

4

**Tercera.-** De acuerdo con lo previsto por la Ley de Desarrollo Urbano para el Estado Sonora, el proyecto presentado por "EL DESARROLLADOR" y que consta gráficamente anexo a este Convenio, consiste en la distribución del suelo del predio mencionado en la cláusula Primera en manzanas y lotes bajo el régimen de conjunto condominal de acuerdo con el siguiente:

**RELACION DE MANZANAS LOTES Y AREAS COMUNES DEL CONJUNTO CONDOMINAL "LOS CORALES"**

<b>Área Vendible</b>	<b>109,633.12 m<sup>2</sup></b>
<b>Área Común y de Servicios</b>	<b>15,466.60 m<sup>2</sup></b>
Área de usos común	13,337 71 m <sup>2</sup>
Área de Servicios	2,128 89 m <sup>2</sup>
<b>Áreas Verdes</b>	<b>7,896.76 m<sup>2</sup></b>
<b>Vialidades</b>	<b>57,984.55 m<sup>2</sup></b>
<b>Áreas de Reserva</b>	<b>34,095.91 m<sup>2</sup></b>
Área de Futuro Crecimiento	11,703 18 m <sup>2</sup>
Reserva Habitacional	20,511 27 m <sup>2</sup>
Reserva Comercial	1,881 46 m <sup>2</sup>
<b>TOTAL:</b>	<b>225,076.936 M<sup>2</sup></b>

El "DESARROLLADOR" se obliga a respetar los datos consignados en el párrafo anterior, mismos que solo podrán ser modificados previa autorización del "H. AYUNTAMIENTO" otorgada conforme a lo dispuesto por las normas jurídicas en vigor.

**Cuarta.-** Tomando en cuenta las características del desarrollo inmobiliario que se llevará a cabo en el conjunto condominal, no es posible ceder al Municipio la superficie de terreno a que se refiere el artículo 79 de la Ley 283 de Ordenamiento Territorial y Desarrollo Urbano del Estado de Sonora, razón por la cual, el Municipio, en el ejercicio de sus facultades y atribuciones, llevó a cabo los estudios técnicos necesarios mediante los cuales se determinó que dicha superficie, equivale a **9,866.98** metros cuadrados, son: (nueve mil ochocientos sesenta punto noventa y ocho) con un valor de mercado equivalente a la cantidad de **\$838,693.30** pesos, son: (ochocientos treinta y ocho mil seiscientos noventa y tres pesos 30/100 moneda nacional); como consecuencia de la señalada imposibilidad, las partes están de acuerdo en que el "DESARROLLADOR" haga pago de dicha cantidad, liberándose así de la obligación de ceder la superficie previamente referida.

**Quinta.-** EL "DESARROLLADOR" se obliga a insertar en los contratos traslativos de dominio que celebre con respecto a las unidades privativas que se deriven del conjunto condominal que se autoriza, una cláusula en la que los adquirientes, organizados bajo el señalado conjunto condominal o los regímenes que de este se autoricen, se obliguen al mantenimiento, conservación y operación del área

*[Handwritten signature]*



de uso común que se menciona en el cuadro de uso de suelo anterior. Asimismo, que las unidades privativas no admiten subdivisión alguna y son exclusivamente para uso habitacional y comercial.

Para efectos del establecimiento del régimen en propiedad en condominio, el "DESARROLLADOR" y en su caso los adquirentes, se apegarán a lo establecido en la Ley de Propiedad en Condominio de Inmuebles para el Estado de Sonora.

**Sexta.-** El "DESARROLLADOR" se obliga a inscribir en el Registro Público de la Propiedad del distrito judicial correspondiente y publicar en el Boletín Oficial del Gobierno del Estado, el texto íntegro de este Convenio-Autorización y remitir constancia de lo anterior al Ayuntamiento, así como a la Secretaría para efecto del registro en el Sistema de Información para el Ordenamiento Territorial.

**Séptima -** Todas las partes de la Urbanización deberán conservar siempre el uso asignado en este Convenio, mismas que solo podrán modificarse por el "H. AYUNTAMIENTO" cuando existan razones de interés social que así la justifiquen y previo acuerdo con el "DESARROLLADOR" y/o condóminos del régimen de propiedad en condominio por conducto de su Administrador.

**Octava.-** En cumplimiento a lo dispuesto por la Ley de Hacienda Municipal y la Ley de Ingresos del Municipio de Puerto Peñasco, Sonora, el "DESARROLLADOR" se obliga a pagar a la Tesorería Municipal, la cantidad que por concepto de revisión de documentación, elaboración y autorización de convenio y supervisión de las obras del conjunto condominal que se autoriza, derive.

**Novena.-** El "DESARROLLADOR" se compromete a que el proyecto autorizado mediante este Convenio no será sujeto a subdivisión, así como también se obliga a insertar en los contratos traslativos de dominio que celebre con respeto a las unidades privativas del conjunto condominal que se autoriza, una cláusula en la que el adquirente quede obligado a mantener indivisible la totalidad de la superficie de la unidad condominal de que se trate y utilizarla única y exclusivamente para uso habitacional y/o comercial, según sea el caso, como se menciona en la cláusula Segunda de este Convenio, misma que se tiene aquí por reproducida como si hubiese insertado a la letra para todos los efectos legales a que haya lugar.

**Décima.-** Asimismo, el "DESARROLLADOR" se compromete a obtener por parte de la Dirección de Obras Públicas y Desarrollo Urbano, el permiso correspondiente, previo a llevar a cabo cualquier obra de construcción, modificación, ampliación, reconstrucción o demolición en su caso, sobre la unidad Condominal de su propiedad, o en su caso la persona que adquiera, así como respetar las restricciones de construcción que para tal efecto establecen las Leyes, Programas y Reglamentos que rigen la materia.

**Décima primera.-** En caso de inconformidad por parte del "DESARROLLADOR", el "H. AYUNTAMIENTO" de Puerto Peñasco, Sonora y aquel, se someterán en forma voluntaria a la competencia y jurisdicción del Tribunal de lo contencioso Administrativo del Estado de Sonora, quien en plenitud de jurisdicción podrá resolver la controversia aplicando en lo conducente las disposiciones de la Ley No.283 de Ordenamiento Territorial y Desarrollo Urbano del Estado Sonora.

LE I D O que fue el presente Convenio y enterados del alcance y fuerza legal del mismo, ambas partes lo firman y ratifican en seis ejemplares, en la Ciudad de Puerto Peñasco, Sonora, a los ocho días del mes de Marzo del año 2023.

**POR "EL AYUNTAMIENTO"  
EL PRESIDENTE MUNICIPAL**



XXIV H. AYUNTAMIENTO CONSTITUCIONAL DEL MUNICIPIO  
DE PUERTO PEÑASCO, SONORA  
2021 - 2024

**PRESIDENCIA MUNICIPAL**

**LA SINDICO DEL AYUNTAMIENTO**



XXIV H. AYUNTAMIENTO CONSTITUCIONAL DEL MUNICIPIO  
DE PUERTO PEÑASCO, SONORA  
2021 - 2024

**LIC. MARIA CESAR DE MORALES**

**EL DIRECTOR DE OBRAS PUBLICAS Y  
DESARROLLO URBANO**



XXIV H. AYUNTAMIENTO CONSTITUCIONAL DEL MUNICIPIO  
DE PUERTO PEÑASCO, SONORA  
2021 - 2024

**ING. JOSE LUIS MONTECUBO  
DIRECTOR DE OBRAS PUBLICAS  
Y DESARROLLO URBANO**

**POR "EL DESARROLLADOR"**

PROMOTORA Y DESARROLLADORA FML, SA. DE CV  
**LIC. FERNANDO CALDERON FRANCO**  
REPRESENTANTE LEGAL  
CONJUNTO CONDOMINAL  
"LOS CORALES"



GOBIERNO  
DE **SONORA**

BOLETÍN OFICIAL Y  
**ARCHIVO DEL  
ESTADO**

EL BOLETÍN OFICIAL SE PUBLICARÁ LOS LUNES Y JUEVES DE CADA SEMANA. EN CASO DE QUE EL DÍA EN QUE HA DE EFECTUARSE LA PUBLICACIÓN DEL BOLETÍN OFICIAL SEA INHABIL, SE PUBLICARÁ EL DÍA INMEDIATO ANTERIOR O POSTERIOR. (ARTÍCULO 6° DE LA LEY DEL BOLETÍN OFICIAL).

EL BOLETÍN OFICIAL SOLO PUBLICARÁ DOCUMENTOS CON FIRMAS AUTÓGRAFAS, PREVIO EL PAGO DE LA CUOTA CORRESPONDIENTE, SIN QUE SEA OBLIGATORIA LA PUBLICACIÓN DE LAS FIRMAS DEL DOCUMENTO (ARTÍCULO 9° DE LA LEY DEL BOLETÍN OFICIAL).

La autenticidad de éste documento se puede verificar en  
[https://boletinoficial.sonora.gob.mx/boletin/publicaciones/  
validacion.html](https://boletinoficial.sonora.gob.mx/boletin/publicaciones/validacion.html) CÓDIGO: 2023CCX1321I-20042023-303D0323E

