



# BOLETÍN OFICIAL

Órgano de Difusión del Gobierno del Estado de Sonora • Secretaría de Gobierno • Dirección General del Boletín Oficial y Archivo del Estado

## CONTENIDO:

**FEDERAL**  
**SECRETARIA DE DESARROLLO AGRARIO, TERRITORIAL Y URBANO**  
Avisos de deslinde de distintos predios de presunta propiedad de la  
nación en varios municipios del Estado.



DIRECCION GENERAL DE LA PROPIEDAD RURAL

AVISO DE DESLINDE DEL PREDIO PRESUNTA PROPIEDAD NACIONAL "LA MORITA", UBICADO EN EL MUNICIPIO DE CUMPA, ESTADO DE SONORA.



SECRETARIA DE DESARROLLO AGRARIO, TERRITORIAL Y URBANO

AL MARGEN UN SELLO DEL ESCUDO NACIONAL QUE DICE: ESTADOS UNIDOS MEXICANOS. SECRETARIA DE DESARROLLO AGRARIO, TERRITORIAL Y URBANO

LA DIRECCION GENERAL ADJUNTA DE REGULARIZACION DE LA PROPIEDAD RURAL DEPENDIENTE DE LA DIRECCION GENERAL DE LA PROPIEDAD RURAL DE LA SECRETARIA DE DESARROLLO AGRARIO, TERRITORIAL Y URBANO, MEDIANTE OFICIO NUMERO 34690 DE FECHA 25 DE SEPTIEMBRE DE 2014, EXPEDIENTE NUMERO SIN, AUTORIZO A LA DELEGACION ESTATAL, PARA QUE COMISIONARA PERITO DESLINDADOR LA CUAL CON OFICIO NUMERO 4430 DE FECHA 17 DE OCTUBRE DE 2014, ME HA AUTORIZADO PARA QUE CON FUNDAMENTO EN LO DISPUESTO POR LOS ARTICULOS 160 DE LA LEY AGRARIA, 101, 104 Y 105 DEL REGLAMENTO DE LA MISMA EN MATERIA DE ORDENAMIENTO DE LA PROPIEDAD RURAL, PROCEDA AL DESLINDE Y MEDICION DEL PREDIO PRESUNTAMENTE PROPIEDAD NACIONAL DENOMINADO "LA MORITA", SUPERFICIE 08-30-51 HAS, UBICADO EN EL MUNICIPIO DE CUMPA, ESTADO DE SONORA, EL CUAL CUENTA CON LAS SIGUIENTES COLINDANCIAS:

Table with 4 rows: AL NORTE: CONCEPCION GOTA; AL SUR: FRANCISCO GERMAN; AL ESTE: CALLEJON; AL OESTE: RIO MOCTEZUMA

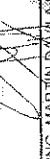
POR LO QUE EN CUMPLIMIENTO A LO ESTABLECIDO POR LOS ARTICULOS 160 DE LA LEY AGRARIA Y 105 DEL REGLAMENTO DE LA LEY AGRARIA EN MATERIA DE ORDENAMIENTO DE LA PROPIEDAD RURAL, DEBERA PUBLICARSE POR UNA SOLA VEZ EN EL DIARIO OFICIAL DE LA FEDERACION, EN EL PERIODICO OFICIAL DEL GOBIERNO DEL ESTADO DE SONORA, EN EL PERIODICO DE INFORMACION LOCAL "EXPRESO", ASI COMO COLOCARSE EN LOS PARAJES MAS CERCANOS AL MISMO TERRENO, CON EL OBJETO DE COMUNICAR A LAS PERSONAS QUE SE SIENTAN AFECTADAS EN SUS DERECHOS POR LA REALIZACION DE LOS TRABAJOS DE DESLINDE, A FIN DE QUE DENTRO DEL PERIODO DE 30 DIAS HABLES, A PARTIR DE LA PUBLICACION DEL PRESENTE AVISO EN EL DIARIO OFICIAL DE LA FEDERACION, OCURRAN ANTE EL SUSCRITO PARA EXPONER LO QUE A SU DERECHO CONVENGA, ASI COMO PARA PRESENTAR LA DOCUMENTACION QUE FUNDAMENTE SU DICHO, PARA TAL FIN SE ENCUENTRA A LA VISTA DE CUALQUIER INTERESADO EL CROQUIS CORRESPONDIENTE EN LAS OFICINAS QUE OCUPA LA DELEGACION ESTATAL AGRARIA CON DOMICILIO EDIF. QUINONES PISO 2º, CALLE VERACRUZ SIN ESQUINA ENTRE MATAMOROS Y JUAREZ, COLONIA CENTRO, C.P. 83000, DE LA CIUDAD DE HERMOSILLO, ESTADO DE SONORA.

A LAS PERSONAS QUE NO PRESENTEN SUS DOCUMENTOS DENTRO DEL PLAZO SEÑALADO, O QUE HABIENDO SIDO NOTIFICADAS A PRESENCIA EL DESLINDE NO CONCURRAN AL MISMO, SE LES TENDRA COMO CONFORMES CON SUS RESULTADOS.

ATENTAMENTE

HERMOSILLO, SON. 17 OCTUBRE, 2014 EL PERITO DESLINDADOR

SECRETARIA DE DESARROLLO AGRARIO, TERRITORIAL Y URBANO ING. MARTIN DAVILA DURAZO EN SONORA



DIRECCION GENERAL DE LA PROPIEDAD RURAL

AVISO DE DESLINDE DEL PREDIO PRESUNTA PROPIEDAD NACIONAL "EL MOJINO", UBICADO EN EL MUNICIPIO DE YECORA, ESTADO DE SONORA.



SECRETARIA DE DESARROLLO AGRARIO, TERRITORIAL Y URBANO

AL MARGEN UN SELLO DEL ESCUDO NACIONAL QUE DICE: ESTADOS UNIDOS MEXICANOS. SECRETARIA DE DESARROLLO AGRARIO, TERRITORIAL Y URBANO

LA DIRECCION GENERAL ADJUNTA DE REGULARIZACION DE LA PROPIEDAD RURAL DEPENDIENTE DE LA DIRECCION GENERAL DE LA PROPIEDAD RURAL DE LA SECRETARIA DE DESARROLLO AGRARIO, TERRITORIAL Y URBANO, MEDIANTE OFICIO NUMERO 34612 DE FECHA 25 DE SEPTIEMBRE DE 2014, EXPEDIENTE NUMERO SIN, AUTORIZO A LA DELEGACION ESTATAL, PARA QUE COMISIONARA PERITO DESLINDADOR, LA CUAL CON OFICIO NUMERO 4370 DE FECHA 17 DE OCTUBRE DE 2014, ME HA AUTORIZADO PARA QUE CON FUNDAMENTO EN LO DISPUESTO POR LOS ARTICULOS 160 DE LA LEY AGRARIA, 101, 104 Y 105 DEL REGLAMENTO DE LA MISMA EN MATERIA DE ORDENAMIENTO DE LA PROPIEDAD RURAL, PROCEDA AL DESLINDE Y MEDICION DEL PREDIO PRESUNTAMENTE PROPIEDAD NACIONAL DENOMINADO "EL MOJINO", SUPERFICIE APROXIMADA 47-40-30 HAS, UBICADO EN EL MUNICIPIO DE YECORA, ESTADO DE SONORA, EL CUAL CUENTA CON LAS SIGUIENTES COLINDANCIAS:

Table with 4 rows: AL NORTE: ELIAS QUIJADA; AL SUR: EJIDO LA QUEMA V/O CAÑADA DEL CARMEN; AL ESTE: MANUEL RODRIGUEZ V/O ARROYO DE TEPOCA; AL OESTE: MOISES QUIJADA

POR LO QUE EN CUMPLIMIENTO A LO ESTABLECIDO POR LOS ARTICULOS 160 DE LA LEY AGRARIA Y 105 DEL REGLAMENTO DE LA LEY AGRARIA EN MATERIA DE ORDENAMIENTO DE LA PROPIEDAD RURAL, DEBERA PUBLICARSE POR UNA SOLA VEZ EN EL DIARIO OFICIAL DE LA FEDERACION, EN EL PERIODICO OFICIAL DEL GOBIERNO DEL ESTADO DE SONORA, EN EL PERIODICO DE INFORMACION LOCAL "EXPRESO", ASI COMO COLOCARSE EN LOS PARAJES MAS CERCANOS AL MISMO TERRENO, CON EL OBJETO DE COMUNICAR A LAS PERSONAS QUE SE SIENTAN AFECTADAS EN SUS DERECHOS POR LA REALIZACION DE LOS TRABAJOS DE DESLINDE, A FIN DE QUE DENTRO DEL PERIODO DE 30 DIAS HABLES, A PARTIR DE LA PUBLICACION DEL PRESENTE AVISO EN EL DIARIO OFICIAL DE LA FEDERACION, OCURRAN ANTE EL SUSCRITO PARA EXPONER LO QUE A SU DERECHO CONVENGA, ASI COMO PARA PRESENTAR LA DOCUMENTACION QUE FUNDAMENTE SU DICHO, PARA TAL FIN SE ENCUENTRA A LA VISTA DE CUALQUIER INTERESADO EL CROQUIS CORRESPONDIENTE EN LAS OFICINAS QUE OCUPA LA DELEGACION ESTATAL AGRARIA CON DOMICILIO EDIF. QUINONES PISO 2º, CALLE VERACRUZ SIN ESQUINA ENTRE MATAMOROS Y JUAREZ, COLONIA CENTRO, C.P. 83000, DE LA CIUDAD DE HERMOSILLO, ESTADO DE SONORA.

A LAS PERSONAS QUE NO PRESENTEN SUS DOCUMENTOS DENTRO DEL PLAZO SEÑALADO, O QUE HABIENDO SIDO NOTIFICADAS A PRESENCIA EL DESLINDE NO CONCURRAN AL MISMO, SE LES TENDRA COMO CONFORMES CON SUS RESULTADOS.

ATENTAMENTE

HERMOSILLO, SON. 17 OCTUBRE, 2014 EL PERITO DESLINDADOR

SECRETARIA DE DESARROLLO AGRARIO, TERRITORIAL Y URBANO ING. MARTIN DAVILA DURAZO





DIRECCION GENERAL DE LA PROPIEDAD RURAL

AVISO DE DESLINDE DEL PREDIO PRESUNTA PROPIEDAD NACIONAL "LA RIVERA DEL RIO" UBICADO EN EL MUNICIPIO DE CUMPTAS, ESTADO DE SONORA.

SECRETARIA DE DESARROLLO AGRARIO, TERRITORIAL Y URBANO

AL MARGEN UN SELLO DEL ESCUDO NACIONAL QUE DICE: ESTADOS UNIDOS MEXICANOS.- SECRETARIA DE DESARROLLO AGRARIO, TERRITORIAL Y URBANO

LA DIRECCION GENERAL ADJUNTA DE REGULARIZACION DE LA PROPIEDAD RURAL DEPENDIENTE DE LA DIRECCION GENERAL DE LA PROPIEDAD RURAL DE LA SECRETARIA DE DESARROLLO AGRARIO, TERRITORIAL Y URBANO, MEDIANTE OFICIO NUMERO 34611 DE FECHA 25 DE SEPTIEMBRE DE 2014, EXPEDIENTE NUMERO SIN, AUTORIZO A LA DELEGACION ESTATAL PARA QUE COMISIONARA PERITO DESLINDADOR LA CUAL CON OFICIO NUMERO 4375 DE FECHA 17 DE OCTUBRE DE 2014, ME HA AUTORIZADO PARA QUE CON FUNDAMENTO EN LO DISPUESTO POR LOS ARTICULOS 160 DE LA LEY AGRARIA, 104 Y 105 DEL REGLAMENTO DE LA MISMA EN MATERIA DE ORDENAMIENTO DE LA PROPIEDAD RURAL, PROCEDA AL DESLINDE Y MEDICION DEL PREDIO PRESUNTAMENTE PROPIEDAD NACIONAL DENOMINADO "LA RIVERA DEL RIO", SUPERFICIE APROXIMADA 08-85-05.319 HAS, UBICADO EN EL MUNICIPIO DE CUMPTAS, ESTADO DE SONORA, EL CUAL CUENTA CON LAS SIGUIENTES COLINDANCIAS:

AL NORTE:	CALLEJON COMUN
AL SUR:	HEREDEROS DE MANUEL MEDINA
AL ESTE:	RIO MOCTEZUMA
AL OESTE:	JORGE MORENO MOLINA, FAMILIA MONTAÑO Y RAMON GRUJALVA MOLINA

POR LO QUE EN CUMPLIMIENTO A LO ESTABLECIDO POR LOS ARTICULOS 160 DE LA LEY AGRARIA Y 105 DEL REGLAMENTO DE LA LEY AGRARIA EN MATERIA DE ORDENAMIENTO DE LA PROPIEDAD RURAL, DEBERA PUBLICARSE POR UNA SOLA VEZ EN EL DIARIO OFICIAL DE LA FEDERACION, EN EL PERIODICO OFICIAL DEL GOBIERNO DEL ESTADO DE SONORA EN EL PERIODICO DE INFORMACION LOCAL "EXPRESO", ASI COMO COLOCARSE EN LOS PARAJES MAS CERCANOS AL MISMO TERRENO, CON EL OBJETO DE COMUNICAR A LAS PERSONAS QUE SE SIENTAN AFECTADAS EN SUS DERECHOS POR LA REALIZACION DE LOS TRABAJOS DE DESLINDE, A FIN DE QUE DENTRO DEL PERIODO DE 30 DIAS HABILES, A PARTIR DE LA PUBLICACION DEL PRESENTE AVISO EN EL DIARIO OFICIAL DE LA FEDERACION, OCURRAN ANTE EL SUSCRITO PARA EXPONER LO QUE A SU DERECHO CONVENGA, ASI COMO PARA PRESENTAR LA DOCUMENTACION QUE FUNDAMENTE SU DICHO. PARA TAL FIN SE ENCUENTRA A LA VISTA DE CUALQUIER INTERESADO EL CROQUIS CORRESPONDIENTE EN LAS OFICINAS QUE OCUPA LA DELEGACION ESTATAL AGRARIA CON DOMICILIO EDIF. QUINONES PISO 2°, CALLE VERACRUZ SIN ESQUINA ENTRE MATAMOROS Y JUAREZ, COLONIA CENTRO, C.P. 83000, DE LA CIUDAD DE HERMOSILLO, ESTADO DE SONORA.

A LAS PERSONAS QUE NO PRESENTEN SUS DOCUMENTOS DENTRO DEL PLAZO SEÑALADO, O QUE HABIENDO SIDO NOTIFICADAS A PRESENCIA EL DESLINDE NO CONCURRAN AL MISMO, SE LES TENDRA COMO CONFORMES CON SUS RESULTADOS.

ATENTAMENTE

HERMOSILLO, SON. 17 OCTUBRE, 2014 EL PERITO DESLINDADOR

ING. MARRINDAVILA DURAZO

DIRECCION GENERAL DE LA PROPIEDAD RURAL

AVISO DE DESLINDE DEL PREDIO PRESUNTA PROPIEDAD NACIONAL "HUEPACO", UBICADO EN EL MUNICIPIO DE NAVOJOA, ESTADO DE SONORA.

SECRETARIA DE DESARROLLO AGRARIO, TERRITORIAL Y URBANO

AL MARGEN UN SELLO DEL ESCUDO NACIONAL QUE DICE: ESTADOS UNIDOS MEXICANOS.- SECRETARIA DE DESARROLLO AGRARIO, TERRITORIAL Y URBANO

LA DIRECCION GENERAL ADJUNTA DE REGULARIZACION DE LA PROPIEDAD RURAL DEPENDIENTE DE LA DIRECCION GENERAL DE LA PROPIEDAD RURAL DE LA SECRETARIA DE DESARROLLO AGRARIO, TERRITORIAL Y URBANO, MEDIANTE OFICIO NUMERO 34610 DE FECHA 25 DE SEPTIEMBRE DE 2014, EXPEDIENTE NUMERO SIN, AUTORIZO A LA DELEGACION ESTATAL PARA QUE COMISIONARA PERITO DESLINDADOR LA CUAL CON OFICIO NUMERO 4380 DE FECHA 17 DE OCTUBRE DE 2014, ME HA AUTORIZADO PARA QUE CON FUNDAMENTO EN LO DISPUESTO POR LOS ARTICULOS 160 DE LA LEY AGRARIA, 104 Y 105 DEL REGLAMENTO DE LA MISMA EN MATERIA DE ORDENAMIENTO DE LA PROPIEDAD RURAL, PROCEDA AL DESLINDE Y MEDICION DEL PREDIO PRESUNTAMENTE PROPIEDAD NACIONAL DENOMINADO "HUEPACO", SUPERFICIE APROXIMADA 02-92-50 HAS, UBICADO EN EL MUNICIPIO DE NAVOJOA, ESTADO DE SONORA, EL CUAL CUENTA CON LAS SIGUIENTES COLINDANCIAS:

AL NORTE:	RAMIRO GONZALEZ LEAL
AL SUR:	ALICIA MOROYOCUI CASTRO
AL ESTE:	JULIAN AGUILERA CAMPOY
AL OESTE:	JUAN LUIS DIAZ FELIX

POR LO QUE EN CUMPLIMIENTO A LO ESTABLECIDO POR LOS ARTICULOS 160 DE LA LEY AGRARIA Y 105 DEL REGLAMENTO DE LA LEY AGRARIA EN MATERIA DE ORDENAMIENTO DE LA PROPIEDAD RURAL, DEBERA PUBLICARSE POR UNA SOLA VEZ EN EL DIARIO OFICIAL DE LA FEDERACION, EN EL PERIODICO OFICIAL DEL GOBIERNO DEL ESTADO DE SONORA EN EL PERIODICO DE INFORMACION LOCAL "EXPRESO", ASI COMO COLOCARSE EN LOS PARAJES MAS CERCANOS AL MISMO TERRENO, CON EL OBJETO DE COMUNICAR A LAS PERSONAS QUE SE SIENTAN AFECTADAS EN SUS DERECHOS POR LA REALIZACION DE LOS TRABAJOS DE DESLINDE, A FIN DE QUE DENTRO DEL PERIODO DE 30 DIAS HABILES, A PARTIR DE LA PUBLICACION DEL PRESENTE AVISO EN EL DIARIO OFICIAL DE LA FEDERACION, OCURRAN ANTE EL SUSCRITO PARA EXPONER LO QUE A SU DERECHO CONVENGA, ASI COMO PARA PRESENTAR LA DOCUMENTACION QUE FUNDAMENTE SU DICHO. PARA TAL FIN SE ENCUENTRA A LA VISTA DE CUALQUIER INTERESADO EL CROQUIS CORRESPONDIENTE EN LAS OFICINAS QUE OCUPA LA DELEGACION ESTATAL AGRARIA CON DOMICILIO EDIF. QUINONES PISO 2°, CALLE VERACRUZ SIN ESQUINA ENTRE MATAMOROS Y JUAREZ, COLONIA CENTRO, C.P. 83000, DE LA CIUDAD DE HERMOSILLO, ESTADO DE SONORA.

A LAS PERSONAS QUE NO PRESENTEN SUS DOCUMENTOS DENTRO DEL PLAZO SEÑALADO, O QUE HABIENDO SIDO NOTIFICADAS A PRESENCIA EL DESLINDE NO CONCURRAN AL MISMO, SE LES TENDRA COMO CONFORMES CON SUS RESULTADOS.

ATENTAMENTE

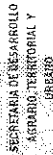
HERMOSILLO, SON. 17 OCTUBRE, 2014 EL PERITO DESLINDADOR

ING. MARTINDAVILA DURAZO



DIRECCION GENERAL DE LA PROPIEDAD RURAL

AVISO DE DESLINDE DEL PREDIO PRESUNTA PROPIEDAD NACIONAL "LA HUERTA", UBICADO EN EL MUNICIPIO DE BACANORA, ESTADO DE SONORA



AL MARGEN UN SELLO DEL ESCUDO NACIONAL QUE DICE: ESTADOS UNIDOS MEXICANOS.- SECRETARIA DE DESARROLLO AGRARIO, TERRITORIAL Y URBANO.

LA DIRECCION GENERAL ADJUNTA DE REGULARIZACION DE LA PROPIEDAD RURAL DEPENDIENTE DE LA DIRECCION GENERAL DE LA PROPIEDAD RURAL DE LA SECRETARIA DE DESARROLLO AGRARIO, TERRITORIAL Y URBANO, MEDIANTE OFICIO NUMERO 34608 DE FECHA 23 DE SEPTIEMBRE DE 2014, EXPEDIENTE NUMERO SIN, AUTORIZO A LA DELEGACION ESTATAL PARA QUE COMISIONARA PERITO DESLINDADOR, LA CUAL CON OFICIO NUMERO 4385 DE FECHA 17 DE OCTUBRE DE 2014, ME HA AUTORIZADO PARA QUE CON FUNDAMENTO EN LO DISPUESTO POR LOS ARTICULOS 160 DE LA LEY AGRARIA, 101, 104 Y 105 DEL REGLAMENTO DE LA MISMA EN MATERIA DE ORDENAMIENTO DE LA PROPIEDAD RURAL, PROCEDA AL DESLINDE Y MEDICION DEL PREDIO PRESUNTAMENTE PROPIEDAD NACIONAL DENOMINADO "LA HUERTA", SUPERFICIE APROXIMADA 3,000-70-00 HAS, UBICADO EN EL MUNICIPIO DE BACANORA, ESTADO DE SONORA, EL CUAL CUENTA CON LAS SIGUIENTES COLINDANCIAS:

Table with 4 rows and 2 columns: Direction (AL NORTE, AL SUR, AL ESTE, AL OESTE) and Neighbor (PREDIO SANILUCAS, PREDIO TORREBISI, PREDIO BACANORA, PREDIO EL TORREONCITO, PROPIEDAD DEL SR. MANUEL CHACON GIL)

POR LO QUE EN CUMPLIMIENTO A LO ESTABLECIDO POR LOS ARTICULOS 160 DE LA LEY AGRARIA Y 105 DEL REGLAMENTO DE LA LEY AGRARIA EN MATERIA DE ORDENAMIENTO DE LA PROPIEDAD RURAL, DEBERA PUBLICARSE POR UNA SOLA VEZ EN EL DIARIO OFICIAL DE LA FEDERACION, EN EL PERIODICO OFICIAL DEL GOBIERNO DEL ESTADO DE SONORA, EN EL PERIODICO DE INFORMACION LOCAL "EXPRESO", ASI COMO COLOCARSE EN LOS PARAJES MAS CERCANOS AL MISMO TERRENO, CON EL OBJETO DE COMUNICAR A LAS PERSONAS QUE SE SIENTAN AFECTADAS EN SUS DERECHOS POR LA REALIZACION DE LOS TRABAJOS DE DESLINDE, A FIN DE QUE DENTRO DEL PERIODO DE 30 DIAS HABILILES, A PARTIR DE LA PUBLICACION DEL PRESENTE AVISO EN EL DIARIO OFICIAL DE LA FEDERACION, OCURRAN ANTE EL SUSCRITO PARA EXPONER LO QUE A SU DERECHO CONVENGA, ASI COMO PARA PRESENTAR LA DOCUMENTACION QUE FUNDAMENTE SU DICHO. PARA TAL FIN SE ENCUNTRA A LA VISTA DE CUALQUIER INTERESADO EL CROQUIS CORRESPONDIENTE EN LAS OFICINAS QUE OCUPA LA DELEGACION ESTATAL AGRARIA CON DOMICILIO EDIF. QUINONES PISO 2, CALLE VERACRUZ SIN ESQUINA ENTRE MATAMOROS Y JUAREZ, COLONIA CENTRO, C.P. 83000, DE LA CIUDAD DE HERMOSILLO, ESTADO DE SONORA.

A LAS PERSONAS QUE NO PRESENTEN SUS DOCUMENTOS DENTRO DEL PLAZO SEÑALADO, O QUE HABIENDO SIDO NOTIFICADAS A PRESENCIA DEL DESLINDE NO CONCURRAN AL MISMO, SE LES TENDRA COMO CONFORMES CON SUS RESULTADOS.

ATENTAMENTE

HERMOSILLO, SON. 17-OCTUBRE 2014 EL PERITO DESLINDADOR

ING. MARTIN DAVILA DURAZO

DIRECCION GENERAL DE LA PROPIEDAD RURAL

AVISO DE DESLINDE DEL PREDIO PRESUNTA PROPIEDAD NACIONAL "PARTICULAR", UBICADO EN EL MUNICIPIO DE ETCHOJOA, ESTADO DE SONORA



AL MARGEN UN SELLO DEL ESCUDO NACIONAL QUE DICE: ESTADOS UNIDOS MEXICANOS.- SECRETARIA DE DESARROLLO AGRARIO, TERRITORIAL Y URBANO.

LA DIRECCION GENERAL ADJUNTA DE REGULARIZACION DE LA PROPIEDAD RURAL DEPENDIENTE DE LA DIRECCION GENERAL DE LA PROPIEDAD RURAL DE LA SECRETARIA DE DESARROLLO AGRARIO, TERRITORIAL Y URBANO, MEDIANTE OFICIO NUMERO 34608 DE FECHA 25 DE SEPTIEMBRE DE 2014, EXPEDIENTE NUMERO SIN, AUTORIZO A LA DELEGACION ESTATAL PARA QUE COMISIONARA PERITO DESLINDADOR, LA CUAL CON OFICIO NUMERO 4390 DE FECHA 17 DE OCTUBRE DE 2014, ME HA AUTORIZADO PARA QUE CON FUNDAMENTO EN LO DISPUESTO POR LOS ARTICULOS 160 DE LA LEY AGRARIA, 101, 104 Y 105 DEL REGLAMENTO DE LA MISMA EN MATERIA DE ORDENAMIENTO DE LA PROPIEDAD RURAL, PROCEDA AL DESLINDE Y MEDICION DEL PREDIO PRESUNTAMENTE PROPIEDAD NACIONAL DENOMINADO "PARTICULAR", SUPERFICIE APROXIMADA 05-15-43-34 HAS, UBICADO EN EL MUNICIPIO DE ETCHOJOA, ESTADO DE SONORA, EL CUAL CUENTA CON LAS SIGUIENTES COLINDANCIAS:

Table with 4 rows and 2 columns: Direction (AL NORTE, AL SUR, AL ESTE, AL OESTE) and Neighbor (EMILIO VALENZUELA, FRANCISCO BARRERAS VALENZUELA Y EMERITO GARCIA, EMERITO GARCIA, CANAL PRINCIPAL)

POR LO QUE EN CUMPLIMIENTO A LO ESTABLECIDO POR LOS ARTICULOS 160 DE LA LEY AGRARIA Y 105 DEL REGLAMENTO DE LA LEY AGRARIA EN MATERIA DE ORDENAMIENTO DE LA PROPIEDAD RURAL, DEBERA PUBLICARSE POR UNA SOLA VEZ EN EL DIARIO OFICIAL DE LA FEDERACION, EN EL PERIODICO OFICIAL DEL GOBIERNO DEL ESTADO DE SONORA, EN EL PERIODICO DE INFORMACION LOCAL "EXPRESO", ASI COMO COLOCARSE EN LOS PARAJES MAS CERCANOS AL MISMO TERRENO, CON EL OBJETO DE COMUNICAR A LAS PERSONAS QUE SE SIENTAN AFECTADAS EN SUS DERECHOS POR LA REALIZACION DE LOS TRABAJOS DE DESLINDE, A FIN DE QUE DENTRO DEL PERIODO DE 30 DIAS HABILILES, A PARTIR DE LA PUBLICACION DEL PRESENTE AVISO EN EL DIARIO OFICIAL DE LA FEDERACION, OCURRAN ANTE EL SUSCRITO PARA EXPONER LO QUE A SU DERECHO CONVENGA, ASI COMO PARA PRESENTAR LA DOCUMENTACION QUE FUNDAMENTE SU DICHO. PARA TAL FIN SE ENCUNTRA A LA VISTA DE CUALQUIER INTERESADO EL CROQUIS CORRESPONDIENTE EN LAS OFICINAS QUE OCUPA LA DELEGACION ESTATAL AGRARIA CON DOMICILIO EDIF. QUINONES PISO 2, CALLE VERACRUZ SIN ESQUINA ENTRE MATAMOROS Y JUAREZ, COLONIA CENTRO, C.P. 83000, DE LA CIUDAD DE HERMOSILLO, ESTADO DE SONORA.

A LAS PERSONAS QUE NO PRESENTEN SUS DOCUMENTOS DENTRO DEL PLAZO SEÑALADO, O QUE HABIENDO SIDO NOTIFICADAS A PRESENCIA DEL DESLINDE NO CONCURRAN AL MISMO, SE LES TENDRA COMO CONFORMES CON SUS RESULTADOS.

ATENTAMENTE

HERMOSILLO, SON. 17 OCTUBRE 2014 EL PERITO DESLINDADOR

ING. MARTIN DAVILA DURAZO





DIRECCION GENERAL DE LA PROPIEDAD RURAL

AVISO DE DESLINDE DEL PREDIO PRESUNTA PROPIEDAD NACIONAL "EL CHINO", UBICADO EN EL MUNICIPIO DE BENJAMIN HILL, ESTADO DE SONORA



SECRETARIA DE DESARROLLO AGRARIO, TERRITORIAL Y URBANO

AL MARGEN UN SELLO DEL ESCUDO NACIONAL QUE DICE: ESTADOS UNIDOS MEXICANOS. SECRETARIA DE DESARROLLO AGRARIO, TERRITORIAL Y URBANO

LA DIRECCION GENERAL ADJUNTA DE REGULARIZACION DE LA PROPIEDAD RURAL DEPENDIENTE DE LA DIRECCION GENERAL DE LA PROPIEDAD RURAL DE LA SECRETARIA DE DESARROLLO AGRARIO, TERRITORIAL Y URBANO, MEDIANTE OFICIO NUMERO 34605 DE FECHA 25 DE SEPTIEMBRE DE 2014, EXPEDIENTE NUMERO SIN, AUTORIZO A LA DELEGACION ESTATAL, PARA QUE COMISIONARA PERITO DESLINDADOR, LA CUAL CON OFICIO NUMERO 4400 DE FECHA 17 DE OCTUBRE DE 2014, ME HA AUTORIZADO PARA QUE CON FUNDAMENTO EN LO DISPUESTO POR LOS ARTICULOS 160 DE LA LEY AGRARIA, 101, 104 Y 105 DEL REGLAMENTO DE LA MISMA EN MATERIA DE ORDENAMIENTO DE LA PROPIEDAD RURAL, PROCEDA AL DESLINDE Y MEDICION DEL PREDIO PRESUNTAMENTE PROPIEDAD NACIONAL DENOMINADO "EL CHINO", SUPERFICIE APROXIMADA 2,267-29-99.00 HAS., UBICADO EN EL MUNICIPIO DE BENJAMIN HILL, ESTADO DE SONORA, EL CUAL CUENTA CON LAS SIGUIENTES COLINDANCIAS:

AL NORTE:	PREDIO LA PRIMAVERA
AL SUR:	PREDIO EL CIANURO
AL ESTE:	PREDIO EL PUERTO
AL OESTE:	PREDIO EL AGUIJA

POR LO QUE, EN CUMPLIMIENTO A LO ESTABLECIDO POR LOS ARTICULOS 160 DE LA LEY AGRARIA Y 105 DEL REGLAMENTO DE LA LEY AGRARIA EN MATERIA DE ORDENAMIENTO DE LA PROPIEDAD RURAL, DEBERA PUBLICARSE POR UNA SOLA VEZ EN EL DIARIO OFICIAL DE LA FEDERACION, EN EL PERIODICO OFICIAL DEL GOBIERNO DEL ESTADO DE SONORA, EN EL PERIODICO DE INFORMACION LOCAL "EXPRESO", ASI COMO COLOCARSE EN LOS PARAJES MAS CERCANOS AL MISMO TERRENO, CON EL OBJETO DE COMUNICAR A LAS PERSONAS QUE SE SIENTAN AFECTADAS EN SUS DERECHOS POR LA REALIZACION DE LOS TRABAJOS DE DESLINDE, A FIN DE QUE DENTRO DEL PERIODO DE 30 DIAS HABILES, A PARTIR DE LA PUBLICACION DEL PRESENTE AVISO EN EL DIARIO OFICIAL DE LA FEDERACION, OCURRAN ANTE EL SUSCRITO PARA EXPONER LO QUE A SU DERECHO CONVENGA, ASI COMO PARA PRESENTAR LA DOCUMENTACION QUE FUNDAMENTE SU DICHO. PARA TAL FIN, SE ENCUENTRA A LA VISTA DE CUALQUIER INTERESADO EL CROQUIS CORRESPONDIENTE EN LAS OFICINAS QUE OCUPA LA DELEGACION ESTATAL AGRARIA CON DOMICILIO EDIF. QUINONES PISO 2°, CALLE VERACRUZ SIN ESQUINA ENTRE MATAMOROS Y JUAREZ, COLONIA CENTRO, C.P. 83000, DE LA CIUDAD DE HERMOSILLO, ESTADO DE SONORA.

A LAS PERSONAS QUE NO PRESENTEN SUS DOCUMENTOS DENTRO DEL PLAZO SEÑALADO, O QUE HABIENDO SIDO NOTIFICADAS A PRESENCIA EL DESLINDE NO CONCURRAN AL MISMO, SE LES TENDRA COMO CONFORMES CON SUS RESULTADOS.

ATENTAMENTE

HERMOSILLO, SON. 17 OCTUBRE, 2014 EL PERITO DESLINDADOR

ING. MARTIN DAVILA DURAZO

DIRECCION GENERAL DE LA PROPIEDAD RURAL

AVISO DE DESLINDE DEL PREDIO PRESUNTA PROPIEDAD NACIONAL "PUERTA DEL CAJON", UBICADO EN EL MUNICIPIO DE ARIVECHI, ESTADO DE SONORA



SECRETARIA DE DESARROLLO AGRARIO, TERRITORIAL Y URBANO

AL MARGEN UN SELLO DEL ESCUDO NACIONAL QUE DICE: ESTADOS UNIDOS MEXICANOS. SECRETARIA DE DESARROLLO AGRARIO, TERRITORIAL Y URBANO

LA DIRECCION GENERAL ADJUNTA DE REGULARIZACION DE LA PROPIEDAD RURAL DEPENDIENTE DE LA DIRECCION GENERAL DE LA PROPIEDAD RURAL DE LA SECRETARIA DE DESARROLLO AGRARIO, TERRITORIAL Y URBANO, MEDIANTE OFICIO NUMERO 34605 DE FECHA 25 DE SEPTIEMBRE DE 2014, EXPEDIENTE NUMERO SIN, AUTORIZO A LA DELEGACION ESTATAL, PARA QUE COMISIONARA PERITO DESLINDADOR, LA CUAL CON OFICIO NUMERO 4405 DE FECHA 17 DE OCTUBRE DE 2014, ME HA AUTORIZADO PARA QUE CON FUNDAMENTO EN LO DISPUESTO POR LOS ARTICULOS 160 DE LA LEY AGRARIA, 101, 104 Y 105 DEL REGLAMENTO DE LA MISMA EN MATERIA DE ORDENAMIENTO DE LA PROPIEDAD RURAL, PROCEDA AL DESLINDE Y MEDICION DEL PREDIO PRESUNTAMENTE PROPIEDAD NACIONAL DENOMINADO "PUERTA DEL CAJON", SUPERFICIE APROXIMADA 12-55-23,945 HAS., UBICADO EN EL MUNICIPIO DE ARIVECHI, ESTADO DE SONORA, EL CUAL CUENTA CON LAS SIGUIENTES COLINDANCIAS:

AL NORTE:	ISIDRO LOPEZ MUNGUJA
AL SUR:	GERARDO BERMUDEZ PAREDES Y LIZANDO BERMUDEZ PAREDES
AL ESTE:	CRISTOBAL VILLARREAL LOPEZ Y LUCRECIA RASCON
AL OESTE:	GERARDO BERMUDEZ PAREDES

POR LO QUE, EN CUMPLIMIENTO A LO ESTABLECIDO POR LOS ARTICULOS 160 DE LA LEY AGRARIA Y 105 DEL REGLAMENTO DE LA LEY AGRARIA EN MATERIA DE ORDENAMIENTO DE LA PROPIEDAD RURAL, DEBERA PUBLICARSE POR UNA SOLA VEZ EN EL DIARIO OFICIAL DE LA FEDERACION, EN EL PERIODICO OFICIAL DEL GOBIERNO DEL ESTADO DE SONORA, EN EL PERIODICO DE INFORMACION LOCAL "EXPRESO", ASI COMO COLOCARSE EN LOS PARAJES MAS CERCANOS AL MISMO TERRENO, CON EL OBJETO DE COMUNICAR A LAS PERSONAS QUE SE SIENTAN AFECTADAS EN SUS DERECHOS POR LA REALIZACION DE LOS TRABAJOS DE DESLINDE, A FIN DE QUE DENTRO DEL PERIODO DE 30 DIAS HABILES, A PARTIR DE LA PUBLICACION DEL PRESENTE AVISO EN EL DIARIO OFICIAL DE LA FEDERACION, OCURRAN ANTE EL SUSCRITO PARA EXPONER LO QUE A SU DERECHO CONVENGA, ASI COMO PARA PRESENTAR LA DOCUMENTACION QUE FUNDAMENTE SU DICHO. PARA TAL FIN, SE ENCUENTRA A LA VISTA DE CUALQUIER INTERESADO EL CROQUIS CORRESPONDIENTE EN LAS OFICINAS QUE OCUPA LA DELEGACION ESTATAL AGRARIA CON DOMICILIO EDIF. QUINONES PISO 2°, CALLE VERACRUZ SIN ESQUINA ENTRE MATAMOROS Y JUAREZ, COLONIA CENTRO, C.P. 83000, DE LA CIUDAD DE HERMOSILLO, ESTADO DE SONORA.

A LAS PERSONAS QUE NO PRESENTEN SUS DOCUMENTOS DENTRO DEL PLAZO SEÑALADO, O QUE HABIENDO SIDO NOTIFICADAS A PRESENCIA EL DESLINDE NO CONCURRAN AL MISMO, SE LES TENDRA COMO CONFORMES CON SUS RESULTADOS.

ATENTAMENTE

HERMOSILLO, SON. 17 OCTUBRE 2014 EL PERITO DESLINDADOR

ING. MARTIN DAVILA DURAZO



DIRECCION GENERAL DE LA PROPIEDAD RURAL

AVISO DE DESLINDE DEL PREDIO PRESUNTA PROPIEDAD NACIONAL "LOS ALISOS O EL TABACOTE", UBICADO EN EL MUNICIPIO DE SAHUARIPA, ESTADO DE SONORA



SECRETARIA DE DESARROLLO AGRARIO, TERRITORIAL Y URBANO

AL MARGEN UN SELLO DEL ESCUDO NACIONAL QUE DICE: ESTADOS UNIDOS MEXICANOS. SECRETARIA DE DESARROLLO AGRARIO, TERRITORIAL Y URBANO

LA DIRECCION GENERAL ADJUNTA DE REGULARIZACION DE LA PROPIEDAD RURAL, DEPENDIENTE DE LA DIRECCION GENERAL DE LA PROPIEDAD RURAL DE LA SECRETARIA DE DESARROLLO AGRARIO, TERRITORIAL Y URBANO, MEDIANTE OFICIO NUMERO 34693 DE FECHA 25 DE SEPTIEMBRE DE 2014, EXPEDIENTE NUMERO SIN, AUTORIZO A LA DELEGACION ESTATAL, PARA QUE COMISIONARA PERITO DESLINDADOR, LA CUAL CON OFICIO NUMERO 4475 DE FECHA 17 DE OCTUBRE DE 2014, ME HA AUTORIZADO PARA QUE CON FUNDAMENTO EN LO DISPUESTO POR LOS ARTICULOS 160 DE LA LEY AGRARIA, 101, 104 Y 105 DEL REGLAMENTO DE LA MISMA EN MATERIA DE ORDENAMIENTO DE LA PROPIEDAD RURAL, PROCEDA AL DESLINDE Y MEDICION DEL PREDIO PRESUNTAMENTE PROPIEDAD NACIONAL DENOMINADO "LOS ALISOS O EL TABACOTE", SUPERFICIE APROXIMADA 1,304.19-00 HAS, UBICADO EN EL MUNICIPIO DE SAHUARIPA, ESTADO DE SONORA, EL CUAL CUENTA CON LAS SIGUIENTES COLINDANCIAS:

Table with 2 columns: Direction and Property Description. Rows include: AL NORTE: EJIDO LOS OCOOTES Y PROPIEDAD DE RAMON FLORES; AL SUR: PROPIEDAD DE FRANCISCO GARCIA D.; AL ESTE: EJIDO LOS OCOOTES Y PROPIEDAD DE ROSENDO GARCIA; AL OESTE: PROPIEDAD DE GONZALO CAZQUEZ Y DANIEL TAPIA M.

POR LO QUE, EN CUMPLIMIENTO A LO ESTABLECIDO POR LOS ARTICULOS 160 DE LA LEY AGRARIA Y 105 DEL REGLAMENTO DE LA LEY AGRARIA EN MATERIA DE ORDENAMIENTO DE LA PROPIEDAD RURAL, DEBERA PUBLICARSE POR UNA SOLA VEZ EN EL DIARIO OFICIAL DE LA FEDERACION EN EL PERIODICO OFICIAL DEL GOBIERNO DEL ESTADO DE SONORA, EN EL PERIODICO DE INFORMACION LOCAL "EXPRESO", ASI COMO COLOCARSE EN LOS PARAJES MAS CERCANOS AL MISMO TERRENO, CON EL OBJETO DE COMUNICAR A LAS PERSONAS QUE SE SIENTAN AFECTADAS EN SUS DERECHOS POR LA REALIZACION DE LOS TRABAJOS DE DESLINDE, A FIN DE QUE DENTRO DEL PERIODO DE 30 DIAS HABILES, A PARTIR DE LA PUBLICACION DEL PRESENTE AVISO EN EL DIARIO OFICIAL DE LA FEDERACION, OCURRAN ANTE EL SUSCRITO PARA EXPONER LO QUE A SU DERECHO CONVENGA, ASI COMO PARA PRESENTAR LA DOCUMENTACION QUE FUNDAMENTE SU DICHO, PARA TAL FIN SE ENCUENTRA A LA VISTA DE CUALQUIER INTERESADO EL CROQUIS CORRESPONDIENTE EN LAS OFICINAS QUE OCUPA LA DELEGACION ESTATAL AGRARIA CON DOMICILIO EDIF. QUINONES PISO 2, CALLE VERACRUZ SIN ESQUINA ENTRE MATAMOROS Y JUAREZ, COLONIA CENTRO, C.P. 83000, DE LA CIUDAD DE HERMOSILLO, ESTADO DE SONORA.

A LAS PERSONAS QUE NO PRESENTEN SUS DOCUMENTOS DENTRO DEL PLAZO SEÑALADO, O QUE HABIENDO SIDO NOTIFICADAS A PRESENCIA DEL DESLINDE NO CONCURRAN AL MISMO, SE LES TENDRA COMO CONFORMES CON SUS RESULTADOS.

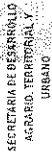
ATENTAMENTE

HERMOSILLO, SON. 17 OCTUBRE, 2014 EL PERITO DESLINDADOR

ING. MARTIN DAVILA DURAZO

DIRECCION GENERAL DE LA PROPIEDAD RURAL

AVISO DE DESLINDE DEL PREDIO PRESUNTA PROPIEDAD NACIONAL "CASA BLANCA", UBICADO EN EL MUNICIPIO DE SAN FELIPE DE JESUS, ESTADO DE SONORA



SECRETARIA DE DESARROLLO AGRARIO, TERRITORIAL Y URBANO

AL MARGEN UN SELLO DEL ESCUDO NACIONAL QUE DICE: ESTADOS UNIDOS MEXICANOS. SECRETARIA DE DESARROLLO AGRARIO, TERRITORIAL Y URBANO

LA DIRECCION GENERAL ADJUNTA DE REGULARIZACION DE LA PROPIEDAD RURAL, DEPENDIENTE DE LA DIRECCION GENERAL DE LA PROPIEDAD RURAL DE LA SECRETARIA DE DESARROLLO AGRARIO, TERRITORIAL Y URBANO, MEDIANTE OFICIO NUMERO 34601 DE FECHA 25 DE SEPTIEMBRE DE 2014, EXPEDIENTE NUMERO SIN, AUTORIZO A LA DELEGACION ESTATAL, PARA QUE COMISIONARA PERITO DESLINDADOR, LA CUAL CON OFICIO NUMERO 4425 DE FECHA 17 DE OCTUBRE DE 2014, ME HA AUTORIZADO PARA QUE CON FUNDAMENTO EN LO DISPUESTO POR LOS ARTICULOS 160 DE LA LEY AGRARIA, 101, 104 Y 105 DEL REGLAMENTO DE LA MISMA EN MATERIA DE ORDENAMIENTO DE LA PROPIEDAD RURAL, PROCEDA AL DESLINDE Y MEDICION DEL PREDIO PRESUNTAMENTE PROPIEDAD NACIONAL DENOMINADO "CASA BLANCA", SUPERFICIE 08-30-51 HAS, UBICADO EN EL MUNICIPIO DE SAN FELIPE DE JESUS, ESTADO DE SONORA, EL CUAL CUENTA CON LAS SIGUIENTES COLINDANCIAS:

Table with 2 columns: Direction and Property Description. Rows include: AL NORTE: POSESION DE ANTONIO TERAN; AL SUR: POSESION DE JOSEFINA BALLESTEROS OCHOA; AL ESTE: MARGEN RIO SONORA; AL OESTE: CAMINO VECINAL EL JOJOBAL-HUEPAC

POR LO QUE, EN CUMPLIMIENTO A LO ESTABLECIDO POR LOS ARTICULOS 160 DE LA LEY AGRARIA Y 105 DEL REGLAMENTO DE LA LEY AGRARIA EN MATERIA DE ORDENAMIENTO DE LA PROPIEDAD RURAL, DEBERA PUBLICARSE POR UNA SOLA VEZ EN EL DIARIO OFICIAL DE LA FEDERACION EN EL PERIODICO OFICIAL DEL GOBIERNO DEL ESTADO DE SONORA, EN EL PERIODICO DE INFORMACION LOCAL "EXPRESO", ASI COMO COLOCARSE EN LOS PARAJES MAS CERCANOS AL MISMO TERRENO, CON EL OBJETO DE COMUNICAR A LAS PERSONAS QUE SE SIENTAN AFECTADAS EN SUS DERECHOS POR LA REALIZACION DE LOS TRABAJOS DE DESLINDE, A FIN DE QUE DENTRO DEL PERIODO DE 30 DIAS HABILES, A PARTIR DE LA PUBLICACION DEL PRESENTE AVISO EN EL DIARIO OFICIAL DE LA FEDERACION, OCURRAN ANTE EL SUSCRITO PARA EXPONER LO QUE A SU DERECHO CONVENGA, ASI COMO PARA PRESENTAR LA DOCUMENTACION QUE FUNDAMENTE SU DICHO, PARA TAL FIN SE ENCUENTRA A LA VISTA DE CUALQUIER INTERESADO EL CROQUIS CORRESPONDIENTE EN LAS OFICINAS QUE OCUPA LA DELEGACION ESTATAL AGRARIA CON DOMICILIO EDIF. QUINONES PISO 2, CALLE VERACRUZ SIN ESQUINA ENTRE MATAMOROS Y JUAREZ, COLONIA CENTRO, C.P. 83000, DE LA CIUDAD DE HERMOSILLO, ESTADO DE SONORA.

A LAS PERSONAS QUE NO PRESENTEN SUS DOCUMENTOS DENTRO DEL PLAZO SEÑALADO, O QUE HABIENDO SIDO NOTIFICADAS A PRESENCIA DEL DESLINDE NO CONCURRAN AL MISMO, SE LES TENDRA COMO CONFORMES CON SUS RESULTADOS.

ATENTAMENTE

HERMOSILLO, SON. 17 OCTUBRE, 2014 EL PERITO DESLINDADOR

ING. MARTIN DAVILA DURAZO



DIRECCION GENERAL DE LA PROPIEDAD RURAL

AVISO DE DESLINDE DEL PREDIO PRESUNTA PROPIEDAD NACIONAL "EL AGUAJE DEL HUERIGO", UBICADO EN EL MUNICIPIO DE YECORA, ESTADO DE SONORA



SECRETARIA DE DESARROLLO AGRARIO, TERRITORIAL Y URBANO

AL MARGEN UN SELLO DEL ESCUDO NACIONAL QUE DICE: ESTADOS UNIDOS MEXICANOS.- SECRETARIA DE DESARROLLO AGRARIO, TERRITORIAL Y URBANO.

LA DIRECCION GENERAL ADJUNTA DE REGULARIZACION DE LA PROPIEDAD RURAL, DEPENDIENTE DE LA DIRECCION GENERAL DE LA PROPIEDAD RURAL DE LA SECRETARIA DE DESARROLLO AGRARIO, TERRITORIAL Y URBANO, MEDIANTE OFICIO NUMERO 3457 DE FECHA 24 DE SEPTIEMBRE DE 2014, EXPEDIENTE NUMERO SIN AUTORIZO A LA DELEGACION ESTATAL, PARA QUE COMISIONARA PERITO DESLINDADOR, LA CUAL CON OFICIO NUMERO 4435 DE FECHA 17 DE OCTUBRE DE 2014, ME HA AUTORIZADO PARA QUE CON FUNDAMENTO EN LO DISPUESTO POR LOS ARTICULOS 160 DE LA LEY AGRARIA, 101, 104 Y 105 DEL REGLAMENTO DE LA MISMA EN MATERIA DE ORDENAMIENTO DE LA PROPIEDAD RURAL, PROCEDA AL DESLINDE Y MEDICION DEL PREDIO PRESUNTAMENTE PROPIEDAD NACIONAL DENOMINADO "EL AGUAJE DEL HUERIGO", SUPERFICIE 23-17'83.5 HAS, UBICADO EN EL MUNICIPIO DE YECORA ESTADO DE SONORA, EL CUAL CUENTA CON LAS SIGUIENTES COLINDANCIAS:

AL NORTE:	MANUEL DE JESUS CUARTE TINEO
AL SUR:	COMUNIDAD DE SANTA ANA
AL ESTE:	HERNANOS GARCIA HERRERA
AL OESTE:	COMUNIDAD DE SANTA ANA

POR LO QUE, EN CUMPLIMIENTO A LO ESTABLECIDO POR LOS ARTICULOS 160 DE LA LEY AGRARIA Y 105 DEL REGLAMENTO DE LA LEY AGRARIA EN MATERIA DE ORDENAMIENTO DE LA PROPIEDAD RURAL, DEBERA PUBLICARSE POR UNA SOLA VEZ EN EL DIARIO OFICIAL DE LA FEDERACION, EN EL PERIODICO OFICIAL DEL GOBIERNO DEL ESTADO DE SONORA, EN EL PERIODICO DE INFORMACION LOCAL "EXPRESO", ASI COMO COLOCARSE EN LOS PARAJES MAS CERCANOS AL MISMO TERRENO, CON EL OBJETO DE COMUNICAR A LAS PERSONAS QUE SE SIENTAN AFECTADAS EN SUS DERECHOS POR LA REALIZACION DE LOS TRABAJOS DE DESLINDE A FIN DE QUE DENTRO DEL PERIODO DE 30 DIAS HABLES, A PARTIR DE LA PUBLICACION DEL PRESENTE AVISO EN EL DIARIO OFICIAL DE LA FEDERACION, OCURRAN ANTE EL SUSCRITO PARA EXPONER LO QUE A SU DERECHO CONVENGA, ASI COMO PARA PRESENTAR LA DOCUMENTACION QUE FUNDAMENTE SU DICHO. PARA TAL FIN SE ENCUENTRA A LA VISTA DE CUALQUIER INTERESADO EL CROQUIS CORRESPONDIENTE EN LAS OFICINAS QUE OCUPA LA DELEGACION ESTATAL AGRARIA CON DOMICILIO EDIF. QUINONES PISO 2, CALLE VERACRUZ S/N ESQUINA ENTRE MATAMOROS Y JUAREZ, COLONIA CENTRO, C.P. 83000, DE LA CIUDAD DE HERMOSILLO, ESTADO DE SONORA.

A LAS PERSONAS QUE NO PRESENTEN SUS DOCUMENTOS DENTRO DEL PLAZO SENALADO, O QUE HABIENDO SIDO NOTIFICADAS A PRESENCIA EL DESLINDE NO CONCURRAN AL MISMO, SE LES TENDRA COMO CONFORMES CON SUS RESULTADOS.

ATENTAMENTE

HERMOSILLO, SON. 17 OCTUBRE. 2014 EL PERITO DESLINDADOR

ING. MARTIN DAVILA DURAZO

DIRECCION GENERAL DE LA PROPIEDAD RURAL

AVISO DE DESLINDE DEL PREDIO PRESUNTA PROPIEDAD NACIONAL "LA JOYITA", UBICADO EN EL MUNICIPIO DE BACANORA, ESTADO DE SONORA



SECRETARIA DE DESARROLLO AGRARIO, TERRITORIAL Y URBANO

AL MARGEN UN SELLO DEL ESCUDO NACIONAL QUE DICE: ESTADOS UNIDOS MEXICANOS.- SECRETARIA DE DESARROLLO AGRARIO, TERRITORIAL Y URBANO.

LA DIRECCION GENERAL ADJUNTA DE REGULARIZACION DE LA PROPIEDAD RURAL, DEPENDIENTE DE LA DIRECCION GENERAL DE LA PROPIEDAD RURAL DE LA SECRETARIA DE DESARROLLO AGRARIO, TERRITORIAL Y URBANO, MEDIANTE OFICIO NUMERO 3456 DE FECHA 24 DE SEPTIEMBRE DE 2014, EXPEDIENTE NUMERO SIN AUTORIZO A LA DELEGACION ESTATAL, PARA QUE COMISIONARA PERITO DESLINDADOR, LA CUAL CON OFICIO NUMERO 4319 DE FECHA 17 DE OCTUBRE DE 2014, ME HA AUTORIZADO PARA QUE CON FUNDAMENTO EN LO DISPUESTO POR LOS ARTICULOS 160 DE LA LEY AGRARIA, 101, 104 Y 105 DEL REGLAMENTO DE LA MISMA EN MATERIA DE ORDENAMIENTO DE LA PROPIEDAD RURAL, PROCEDA AL DESLINDE Y MEDICION DEL PREDIO PRESUNTAMENTE PROPIEDAD NACIONAL DENOMINADO "LA JOYITA", SUPERFICIE 83-38'40.65 HAS, UBICADO EN EL MUNICIPIO DE BACANORA ESTADO DE SONORA, EL CUAL CUENTA CON LAS SIGUIENTES COLINDANCIAS:

AL NORTE:	LA JUANA
AL SUR:	RANCHO VIEJO O EL OYO
AL ESTE:	RANCHO VIEJO
AL OESTE:	EJIDO GUAYCORA

POR LO QUE, EN CUMPLIMIENTO A LO ESTABLECIDO POR LOS ARTICULOS 160 DE LA LEY AGRARIA Y 105 DEL REGLAMENTO DE LA LEY AGRARIA EN MATERIA DE ORDENAMIENTO DE LA PROPIEDAD RURAL, DEBERA PUBLICARSE POR UNA SOLA VEZ EN EL DIARIO OFICIAL DE LA FEDERACION, EN EL PERIODICO OFICIAL DEL GOBIERNO DEL ESTADO DE SONORA, EN EL PERIODICO DE INFORMACION LOCAL "EXPRESO", ASI COMO COLOCARSE EN LOS PARAJES MAS CERCANOS AL MISMO TERRENO, CON EL OBJETO DE COMUNICAR A LAS PERSONAS QUE SE SIENTAN AFECTADAS EN SUS DERECHOS POR LA REALIZACION DE LOS TRABAJOS DE DESLINDE A FIN DE QUE DENTRO DEL PERIODO DE 30 DIAS HABLES, A PARTIR DE LA PUBLICACION DEL PRESENTE AVISO EN EL DIARIO OFICIAL DE LA FEDERACION, OCURRAN ANTE EL SUSCRITO PARA EXPONER LO QUE A SU DERECHO CONVENGA, ASI COMO PARA PRESENTAR LA DOCUMENTACION QUE FUNDAMENTE SU DICHO. PARA TAL FIN SE ENCUENTRA A LA VISTA DE CUALQUIER INTERESADO EL CROQUIS CORRESPONDIENTE EN LAS OFICINAS QUE OCUPA LA DELEGACION ESTATAL AGRARIA CON DOMICILIO EDIF. QUINONES PISO 2, CALLE VERACRUZ S/N ESQUINA ENTRE MATAMOROS Y JUAREZ, COLONIA CENTRO, C.P. 83000, DE LA CIUDAD DE HERMOSILLO, ESTADO DE SONORA.

A LAS PERSONAS QUE NO PRESENTEN SUS DOCUMENTOS DENTRO DEL PLAZO SENALADO, O QUE HABIENDO SIDO NOTIFICADAS A PRESENCIA EL DESLINDE NO CONCURRAN AL MISMO, SE LES TENDRA COMO CONFORMES CON SUS RESULTADOS.

ATENTAMENTE

HERMOSILLO, SON. 17 OCTUBRE. 2014 EL PERITO DESLINDADOR

ING. MARTIN DAVILA DURAZO



DIRECCION GENERAL DE LA PROPIEDAD RURAL

AVISO DE DESLINDE DEL PREDIO PRESUNTA PROPIEDAD NACIONAL "LA CUESTA LARGA SECCION LA LAGUNA LOTE 4", UBICADO EN EL MUNICIPIO DE SAHUARIPA, ESTADO DE SONORA



SECRETARIA DE DESARROLLO AGRARIO, TERRITORIAL Y URBANO

AL MARGEN UN SELLO DEL ESCUDO NACIONAL QUE DICE: ESTADOS UNIDOS MEXICANOS. SECRETARIA DE DESARROLLO AGRARIO, TERRITORIAL Y URBANO.

LA DIRECCION GENERAL ADJUNTA DE REGULARIZACION DE LA PROPIEDAD RURAL, DEPENDIENTE DE LA DIRECCION GENERAL DE LA PROPIEDAD RURAL DE LA SECRETARIA DE DESARROLLO AGRARIO, TERRITORIAL Y URBANO, MEDIANTE OFICIO NUMERO 34555 DE FECHA 24 DE SEPTIEMBRE DE 2014, EXPEDIENTE NUMERO SN, AUTORIZO A LA DELEGACION ESTATAL, PARA QUE COMISIONARA PERITO DESLINDADOR LA CUAL CON OFICIO NUMERO 4324 DE FECHA 17 DE OCTUBRE DE 2014, ME HA AUTORIZADO PARA QUE CON FUNDAMENTO EN LO DISPUESTO POR LOS ARTICULOS 160 DE LA LEY AGRARIA, 101, 104 Y 105 DEL REGLAMENTO DE LA MISMA EN MATERIA DE ORDENAMIENTO DE LA PROPIEDAD RURAL, PROCEDA AL DESLINDE Y MEDICION DEL PREDIO PRESUNTAMENTE PROPIEDAD NACIONAL DENOMINADO "LA CUESTA LARGA SECCION LA LAGUNA LOTE 4", SUPERFICIE 119-09-97 HAS, UBICADO EN EL MUNICIPIO DE SAHUARIPA ESTADO DE SONORA, EL CUAL CUENTA CON LAS SIGUIENTES COLINDANCIAS:

Table with 2 columns: Direction (AL NORTE, AL SUR, AL ESTE, AL OESTE) and Description (EJIDO LOS OCOTES, PREDIO DENOMINADO EL ASERRADERO, LOTE NUMERO 3, PREDIO DENOMINADO EL TABACOTE Y/O LOS ALISOS)

POR LO QUE, EN CUMPLIMIENTO A LO ESTABLECIDO POR LOS ARTICULOS 160 DE LA LEY AGRARIA Y 105 DEL REGLAMENTO DE LA LEY AGRARIA EN MATERIA DE ORDENAMIENTO DE LA PROPIEDAD RURAL, DEBERA PUBLICARSE POR UNA SOLA VEZ EN EL DIARIO OFICIAL DE LA FEDERACION, EN EL PERIODICO OFICIAL DEL GOBIERNO DEL ESTADO DE SONORA, EN EL PERIODICO DE INFORMACION LOCAL "EXPRESO", ASI COMO COLOCARSE EN LOS PARAJES MAS CERCANOS AL MISMO TERRENO, CON EL OBJETO DE COMUNICAR A LAS PERSONAS QUE SE SIENTAN AFECTADAS EN SUS DERECHOS POR LA REALIZACION DE LOS TRABAJOS DE DESLINDE, A FIN DE QUE DENTRO DEL PERIODO DE 30 DIAS HABLES, A PARTIR DE LA PUBLICACION DEL PRESENTE AVISO EN EL DIARIO OFICIAL DE LA FEDERACION, OCURRAN ANTE EL SUSCRITO PARA EXPONER LO QUE A SU DERECHO CONVENGA, ASI COMO PARA PRESENTAR LA DOCUMENTACION QUE FUNDAMENTE SU DICHO. PARA TAL FIN SE ENCUENTRA A LA VISTA DE CUALQUIER INTERESADO EL CROQUIS CORRESPONDIENTE EN LAS OFICINAS QUE OCUPA LA DELEGACION ESTATAL AGRARIA CON DOMICILIO EDIF. QUINONES PISO 2º CALLE VERACRUZ SN ESQUINA ENTRE MATAMOROS Y JUAREZ, COLONIA CENTRO, C.P. 83000, DE LA CIUDAD DE HERMOSILLO, ESTADO DE SONORA.

A LAS PERSONAS QUE NO PRESENTEN SUS DOCUMENTOS DENTRO DEL PLAZO SEÑALADO, O QUE HABIENDO SIDO NOTIFICADAS A PRESENCIA EL DESLINDE NO CONCURRAN AL MISMO, SE LES TENDRA COMO CONFORMES CON SUS RESULTADOS.

ATENTAMENTE

HERMOSILLO, SON. 17 OCTUBRE 2014 EL PERITO DESLINDADOR

ING. MARTIN DAVILA DURAZO



DIRECCION GENERAL DE LA PROPIEDAD RURAL

AVISO DE DESLINDE DEL PREDIO PRESUNTA PROPIEDAD NACIONAL "LA CUESTA LARGA SECCION LA PALMITA LOTE 6", UBICADO EN EL MUNICIPIO DE SAHUARIPA, ESTADO DE SONORA.



SECRETARIA DE DESARROLLO AGRARIO, TERRITORIAL Y URBANO

AL MARGEN UN SELLO DEL ESCUDO NACIONAL QUE DICE: ESTADOS UNIDOS MEXICANOS. SECRETARIA DE DESARROLLO AGRARIO, TERRITORIAL Y URBANO.

LA DIRECCION GENERAL ADJUNTA DE REGULARIZACION DE LA PROPIEDAD RURAL, DEPENDIENTE DE LA DIRECCION GENERAL DE LA PROPIEDAD RURAL DE LA SECRETARIA DE DESARROLLO AGRARIO, TERRITORIAL Y URBANO, MEDIANTE OFICIO NUMERO 34554 DE FECHA 24 DE SEPTIEMBRE DE 2014, EXPEDIENTE NUMERO SN, AUTORIZO A LA DELEGACION ESTATAL, PARA QUE COMISIONARA PERITO DESLINDADOR, LA CUAL CON OFICIO NUMERO 4329 DE FECHA 17 DE OCTUBRE DE 2014, ME HA AUTORIZADO PARA QUE CON FUNDAMENTO EN LO DISPUESTO POR LOS ARTICULOS 160 DE LA LEY AGRARIA, 101, 104 Y 105 DEL REGLAMENTO DE LA MISMA EN MATERIA DE ORDENAMIENTO DE LA PROPIEDAD RURAL, PROCEDA AL DESLINDE Y MEDICION DEL PREDIO PRESUNTAMENTE PROPIEDAD NACIONAL DENOMINADO "LA CUESTA LARGA SECCION LA PALMITA LOTE 6", SUPERFICIE 90-69-35 HAS, UBICADO EN EL MUNICIPIO DE SAHUARIPA ESTADO DE SONORA, EL CUAL CUENTA CON LAS SIGUIENTES COLINDANCIAS:

Table with 2 columns: Direction (AL NORTE, AL SUR, AL ESTE, AL OESTE) and Description (EJIDO LOS OCOTES, PREDIO DENOMINADO EL ASERRADERO, LOTE NUMERO 5, PREDIO DENOMINADO LOS ALISOS Y/O EL TABACOTE)

POR LO QUE, EN CUMPLIMIENTO A LO ESTABLECIDO POR LOS ARTICULOS 160 DE LA LEY AGRARIA Y 105 DEL REGLAMENTO DE LA LEY AGRARIA EN MATERIA DE ORDENAMIENTO DE LA PROPIEDAD RURAL, DEBERA PUBLICARSE POR UNA SOLA VEZ EN EL DIARIO OFICIAL DE LA FEDERACION, EN EL PERIODICO OFICIAL DEL GOBIERNO DEL ESTADO DE SONORA, EN EL PERIODICO DE INFORMACION LOCAL "EXPRESO", ASI COMO COLOCARSE EN LOS PARAJES MAS CERCANOS AL MISMO TERRENO, CON EL OBJETO DE COMUNICAR A LAS PERSONAS QUE SE SIENTAN AFECTADAS EN SUS DERECHOS POR LA REALIZACION DE LOS TRABAJOS DE DESLINDE, A FIN DE QUE DENTRO DEL PERIODO DE 30 DIAS HABLES, A PARTIR DE LA PUBLICACION DEL PRESENTE AVISO EN EL DIARIO OFICIAL DE LA FEDERACION, OCURRAN ANTE EL SUSCRITO PARA EXPONER LO QUE A SU DERECHO CONVENGA, ASI COMO PARA PRESENTAR LA DOCUMENTACION QUE FUNDAMENTE SU DICHO. PARA TAL FIN SE ENCUENTRA A LA VISTA DE CUALQUIER INTERESADO EL CROQUIS CORRESPONDIENTE EN LAS OFICINAS QUE OCUPA LA DELEGACION ESTATAL AGRARIA CON DOMICILIO EDIF. QUINONES PISO 2º CALLE VERACRUZ SN ESQUINA ENTRE MATAMOROS Y JUAREZ, COLONIA CENTRO, C.P. 83000, DE LA CIUDAD DE HERMOSILLO, ESTADO DE SONORA.

A LAS PERSONAS QUE NO PRESENTEN SUS DOCUMENTOS DENTRO DEL PLAZO SEÑALADO, O QUE HABIENDO SIDO NOTIFICADAS A PRESENCIA EL DESLINDE NO CONCURRAN AL MISMO, SE LES TENDRA COMO CONFORMES CON SUS RESULTADOS.

ATENTAMENTE

HERMOSILLO, SON. 17 OCTUBRE 2014 EL PERITO DESLINDADOR

ING. MARTIN DAVILA DURAZO







DIRECCION GENERAL DE LA PROPIEDAD RURAL

AVISO DE DESLINDE DEL PREDIO PRESUNTA PROPIEDAD NACIONAL "JUPADEHUACHI DOS", UBICADO EN EL MUNICIPIO DE CUMPAAS, ESTADO DE SONORA.



SECRETARIA DE DESARROLLO AGRARIO, TERRITORIAL Y URBANO

AL MARGEN UN SELLO DEL ESCUDO NACIONAL QUE DICE: ESTADOS UNIDOS MEXICANOS. SECRETARIA DE DESARROLLO AGRARIO, TERRITORIAL Y URBANO.

LA DIRECCION GENERAL ADJUNTA DE REGULARIZACION DE LA PROPIEDAD RURAL, DEPENDIENTE DE LA DIRECCION GENERAL DE LA PROPIEDAD RURAL DE LA SECRETARIA DE DESARROLLO AGRARIO, TERRITORIAL Y URBANO, MEDIANTE OFICIO NUMERO 34553 DE FECHA 24 DE SEPTIEMBRE DE 2014, EXPEDIENTE NUMERO SIN AUTORIZO A LA DELEGACION ESTATAL, PARA QUE COMISIONARA PERITO DESLINDADOR, LA CUAL CON OFICIO NUMERO 4334 DE FECHA 17 DE OCTUBRE DE 2014, ME HA AUTORIZADO PARA QUE CON FUNDAMENTO EN LO DISPUESTO POR LOS ARTICULOS 160 DE LA LEY AGRARIA, 101, 104 Y 105 DEL REGLAMENTO DE LA MISMA EN MATERIA DE ORDENAMIENTO DE LA PROPIEDAD RURAL, PROCEDA AL DESLINDE Y MEDICION DEL PREDIO PRESUNTAMENTE PROPIEDAD NACIONAL DENOMINADO "JUPADEHUACHI DOS", SUPERFICIE 00-57-42.00 HAS, UBICADO EN EL MUNICIPIO DE CUMPAAS ESTADO DE SONORA, EL CUAL CUENTA CON LAS SIGUIENTES COLINDANCIAS:

AL NORTE:	ADOLFO LEON LEON.
AL SUR:	FRANCISCO MORENO CHACON
AL ESTE:	BENITO MORENO VASQUEZ
AL OESTE:	LEONCIO LEON LEON

POR LO QUE, EN CUMPLIMIENTO A LO ESTABLECIDO POR LOS ARTICULOS 160 DE LA LEY AGRARIA Y 105 DEL REGLAMENTO DE LA LEY AGRARIA EN MATERIA DE ORDENAMIENTO DE LA PROPIEDAD RURAL, DEBERA PUBLICARSE POR UNA SOLA VEZ EN EL DIARIO OFICIAL DE LA FEDERACION EN EL PERIODICO OFICIAL DEL GOBIERNO DEL ESTADO DE SONORA, EN EL PERIODICO DE INFORMACION LOCAL "EXPRESO", ASI COMO COLOCARSE EN LOS PARAJES MAS CERCANOS AL MISMO TERRENO, CON EL OBJETO DE COMUNICAR A LAS PERSONAS QUE SE SIENTAN AFECTADAS EN SUS DERECHOS POR LA REALIZACION DE LOS TRABAJOS DE DESLINDE, A FIN DE QUE DENTRO DEL PERIODO DE 30 DIAS HABILES, A PARTIR DE LA PUBLICACION DEL PRESENTE AVISO EN EL DIARIO OFICIAL DE LA FEDERACION, OCURRAN ANTE EL SUSCRITO PARA EXPONER LO QUE A SU DERECHO CONVENGA, ASI COMO PARA PRESENTAR LA DOCUMENTACION QUE FUNDAMENTE SU DICHO. PARA TAL FIN SE ENCUENTRA A LA VISTA DE CUALQUIER INTERESADO EL CROQUIS CORRESPONDIENTE EN LAS OFICINAS QUE OCUPA LA DELEGACION ESTATAL AGRARIA CON DOMICILIO EDIF. QUINONES PISO 2, CALLE VERACRUZ SIN ESQUINA ENTRE MATAMOROS Y JUAREZ, COLONIA CENTRO, C.P. 83000, DE LA CIUDAD DE HERMOSILLO, ESTADO DE SONORA.

A LAS PERSONAS QUE NO PRESENTEN SUS DOCUMENTOS DENTRO DEL PLAZO SEÑALADO O QUE HABIENDO SIDO NOTIFICADAS A PRESENCIA DEL DESLINDE NO CONCURRAN AL MISMO, SE LES TENDRA COMO CONFORMES CON SUS RESULTADOS.


A T E N T A M E N T E

HERMOSILLO, SON. 17 OCTUBRE 2014 EL PERITO DESLINDADOR

SECRETARIO: ING. MARTIN DAVILA DURAZO  
DEPARTAMENTO: LEGISLACION  
DIRECCION GENERAL DE LA PROPIEDAD RURAL  
DIRECCION GENERAL DE LA PROPIEDAD RURAL  
DIRECCION GENERAL DE LA PROPIEDAD RURAL  
DIRECCION GENERAL DE LA PROPIEDAD RURAL

DIRECCION GENERAL DE LA PROPIEDAD RURAL

AVISO DE DESLINDE DEL PREDIO PRESUNTA PROPIEDAD NACIONAL "LA MILPA DEL GUERO MEZA", UBICADO EN EL MUNICIPIO DE CUMPAAS, ESTADO DE SONORA.



SECRETARIA DE DESARROLLO AGRARIO, TERRITORIAL Y URBANO

AL MARGEN UN SELLO DEL ESCUDO NACIONAL QUE DICE: ESTADOS UNIDOS MEXICANOS. SECRETARIA DE DESARROLLO AGRARIO, TERRITORIAL Y URBANO.

LA DIRECCION GENERAL ADJUNTA DE REGULARIZACION DE LA PROPIEDAD RURAL, DEPENDIENTE DE LA DIRECCION GENERAL DE LA PROPIEDAD RURAL DE LA SECRETARIA DE DESARROLLO AGRARIO, TERRITORIAL Y URBANO, MEDIANTE OFICIO NUMERO 34552 DE FECHA 24 DE SEPTIEMBRE DE 2014, EXPEDIENTE NUMERO SIN AUTORIZO A LA DELEGACION ESTATAL, PARA QUE COMISIONARA PERITO DESLINDADOR, LA CUAL CON OFICIO NUMERO 4339 DE FECHA 17 DE OCTUBRE DE 2014, ME HA AUTORIZADO PARA QUE CON FUNDAMENTO EN LO DISPUESTO POR LOS ARTICULOS 160 DE LA LEY AGRARIA, 101, 104 Y 105 DEL REGLAMENTO DE LA MISMA EN MATERIA DE ORDENAMIENTO DE LA PROPIEDAD RURAL, PROCEDA AL DESLINDE Y MEDICION DEL PREDIO PRESUNTAMENTE PROPIEDAD NACIONAL DENOMINADO "LA MILPA DEL GUERO MEZA", SUPERFICIE 03-31-14.500 HAS, UBICADO EN EL MUNICIPIO DE CUMPAAS, ESTADO DE SONORA, EL CUAL CUENTA CON LAS SIGUIENTES COLINDANCIAS:

AL NORTE:	RODIMIRO ABRIL
AL SUR:	FIDENCIO MEZA FIGUEROA
AL ESTE:	JORGE MEZA BUSTAMANTE
AL OESTE:	CALLEJON

POR LO QUE, EN CUMPLIMIENTO A LO ESTABLECIDO POR LOS ARTICULOS 160 DE LA LEY AGRARIA Y 105 DEL REGLAMENTO DE LA LEY AGRARIA EN MATERIA DE ORDENAMIENTO DE LA PROPIEDAD RURAL, DEBERA PUBLICARSE POR UNA SOLA VEZ EN EL DIARIO OFICIAL DE LA FEDERACION EN EL PERIODICO OFICIAL DEL GOBIERNO DEL ESTADO DE SONORA, EN EL PERIODICO DE INFORMACION LOCAL "EXPRESO", ASI COMO COLOCARSE EN LOS PARAJES MAS CERCANOS AL MISMO TERRENO, CON EL OBJETO DE COMUNICAR A LAS PERSONAS QUE SE SIENTAN AFECTADAS EN SUS DERECHOS POR LA REALIZACION DE LOS TRABAJOS DE DESLINDE, A FIN DE QUE DENTRO DEL PERIODO DE 30 DIAS HABILES, A PARTIR DE LA PUBLICACION DEL PRESENTE AVISO EN EL DIARIO OFICIAL DE LA FEDERACION, OCURRAN ANTE EL SUSCRITO PARA EXPONER LO QUE A SU DERECHO CONVENGA, ASI COMO PARA PRESENTAR LA DOCUMENTACION QUE FUNDAMENTE SU DICHO. PARA TAL FIN SE ENCUENTRA A LA VISTA DE CUALQUIER INTERESADO EL CROQUIS CORRESPONDIENTE EN LAS OFICINAS QUE OCUPA LA DELEGACION ESTATAL AGRARIA CON DOMICILIO EDIF. QUINONES PISO 2, CALLE VERACRUZ SIN ESQUINA ENTRE MATAMOROS Y JUAREZ, COLONIA CENTRO, C.P. 83000, DE LA CIUDAD DE HERMOSILLO, ESTADO DE SONORA.

A LAS PERSONAS QUE NO PRESENTEN SUS DOCUMENTOS DENTRO DEL PLAZO SEÑALADO O QUE HABIENDO SIDO NOTIFICADAS A PRESENCIA DEL DESLINDE NO CONCURRAN AL MISMO, SE LES TENDRA COMO CONFORMES CON SUS RESULTADOS.

A T E N T A M E N T E

HERMOSILLO, SON. 17 OCTUBRE 2014 EL PERITO DESLINDADOR

SECRETARIO: ING. MARTIN DAVILA DURAZO  
DEPARTAMENTO: LEGISLACION  
DIRECCION GENERAL DE LA PROPIEDAD RURAL  
DIRECCION GENERAL DE LA PROPIEDAD RURAL  
DIRECCION GENERAL DE LA PROPIEDAD RURAL



DIRECCION GENERAL DE LA PROPIEDAD RURAL

AVISO DE DESLINDE DEL PREDIO PRESUNTA PROPIEDAD NACIONAL "LA OTRA BANDA No. 2", UBICADO EN EL MUNICIPIO DE BANAMICHI, ESTADO DE SONORA

SECRETARIA DE DESARROLLO AGRARIO, TERRITORIAL Y URBANO

AL MARGEN UN SELLO DEL ESCUDO NACIONAL QUE DICE: ESTADOS UNIDOS MEXICANOS. SECRETARIA DE DESARROLLO AGRARIO, TERRITORIAL Y URBANO

LA DIRECCION GENERAL ADJUNTA DE REGULARIZACION DE LA PROPIEDAD RURAL, DEPENDIENTE DE LA DIRECCION GENERAL DE LA PROPIEDAD RURAL DE LA SECRETARIA DE DESARROLLO AGRARIO, TERRITORIAL Y URBANO, MEDIANTE OFICIO NUMERO 34554 DE FECHA 24 DE SEPTIEMBRE DE 2014, EXPEDIENTE NUMERO SIN AUTORIZO A LA DELEGACION ESTATAL, PARA QUE COMISIONARA PERITO DESLINDADOR, LA CUAL CON OFICIO NUMERO 4344 DE FECHA 17 DE OCTUBRE DE 2014, ME HA AUTORIZADO PARA QUE CON FUNDAMENTO EN LO DISPUESTO POR LOS ARTICULOS 160 DE LA LEY AGRARIA, 101, 104 Y 106 DEL REGLAMENTO DE LA MISMA EN MATERIA DE ORDENAMIENTO DE LA PROPIEDAD RURAL, PROCEDA AL DESLINDE Y MEDICION DEL PREDIO PRESUNTAMENTE PROPIEDAD NACIONAL DENOMINADO "LA OTRA BANDA No. 2", SUPERFICIE 03-48-88 HAS., UBICADO EN EL MUNICIPIO DE BANAMICHI, ESTADO DE SONORA, EL CUAL CUENTA CON LAS SIGUIENTES COLINDANCIAS:

Table with 2 columns: Direction and Name. AL NORTE: JUAN ANGEL LOPEZ; AL SUR: ARROYO MURMURANDO; AL ESTE: RIO SONORA; AL OESTE: DANIEL LOPEZ FELIX

FOR LO QUE EN CUMPLIMIENTO A LO ESTABLECIDO POR LOS ARTICULOS 160 DE LA LEY AGRARIA Y 106 DEL REGLAMENTO DE LA LEY AGRARIA EN MATERIA DE ORDENAMIENTO DE LA PROPIEDAD RURAL, DEBERA PUBLICARSE POR UNA SOLA VEZ EN EL DIARIO OFICIAL DE LA FEDERACION, EN EL PERIODICO OFICIAL DEL GOBIERNO DEL ESTADO DE SONORA, EN EL PERIODICO DE INFORMACION LOCAL "EXPRESO", ASI COMO COLOCARSE EN LOS PARAJES MAS CERCANOS AL MISMO TERRENO, CON EL OBJETO DE COMUNICAR A LAS PERSONAS QUE SE SIENTAN AFECTADAS EN SUS DERECHOS POR LA REALIZACION DE LOS TRABAJOS DE DESLINDE, A FIN DE QUE DENTRO DEL PERIODO DE 30 DIAS HABILES, A PARTIR DE LA PUBLICACION DEL PRESENTE AVISO EN EL DIARIO OFICIAL DE LA FEDERACION, OCURRAN ANTE EL SUSCRITO PARA EXPONER LO QUE A SU DERECHO CONVENGA, ASI COMO PARA PRESENTAR LA DOCUMENTACION QUE FUNDAMENTE SU DICHO PARA TAL FIN SE ENCUENTRA A LA VISTA DE CUALQUIER INTERESADO EL CROQUIS CORRESPONDIENTE EN LAS OFICINAS QUE OCUPA LA DELEGACION ESTATAL AGRARIA CON DOMICILIO EDIF. QUINONES PISO 2, CALLE VERACRUZ SIN ESQUINA ENTRE MATAMOROS Y JUAREZ, COLONIA CENTRO, C.P. 83000, DE LA CIUDAD DE HERMOSILLO, ESTADO DE SONORA.

A LAS PERSONAS QUE NO PRESENTEN SUS DOCUMENTOS DENTRO DEL PLAZO SEÑALADO O QUE HABIENDO SIDO NOTIFICADAS A PRESENCIA EL DESLINDE NO CONCURRAN AL MISMO SE LES TENDRA COMO CONFORMES CON SUS RESULTADOS.

A T E N T A M E N T E

HERMOSILLO, SON. 17 OCTUBRE 2014 EL PERITO DESLINDADOR

ING. MARTIN DAVILA DURAZO



SECRETARIA DE DESARROLLO AGRARIO, TERRITORIAL Y URBANO

AL MARGEN UN SELLO DEL ESCUDO NACIONAL QUE DICE: ESTADOS UNIDOS MEXICANOS. SECRETARIA DE DESARROLLO AGRARIO, TERRITORIAL Y URBANO

LA DIRECCION GENERAL ADJUNTA DE REGULARIZACION DE LA PROPIEDAD RURAL DEPENDIENTE DE LA DIRECCION GENERAL DE LA PROPIEDAD RURAL DE LA SECRETARIA DE

DESARROLLO AGRARIO, TERRITORIAL Y URBANO, MEDIANTE OFICIO NUMERO 34550 DE FECHA 24 DE SEPTIEMBRE DE 2014, EXPEDIENTE NUMERO SIN AUTORIZO A LA DELEGACION ESTATAL, PARA QUE COMISIONARA PERITO DESLINDADOR, LA CUAL CON OFICIO NUMERO 4349 DE FECHA 17 DE OCTUBRE DE 2014, ME HA AUTORIZADO PARA QUE CON FUNDAMENTO EN LO DISPUESTO POR LOS ARTICULOS 160 DE LA LEY AGRARIA, 101, 104 Y 106 DEL REGLAMENTO DE LA MISMA EN MATERIA DE ORDENAMIENTO DE LA PROPIEDAD RURAL, PROCEDA AL DESLINDE Y MEDICION DEL PREDIO PRESUNTAMENTE PROPIEDAD NACIONAL DENOMINADO "EL AGUILA", SUPERFICIE 4976-70-15.00 HAS., UBICADO EN EL MUNICIPIO DE TRINCHERAS, ESTADO DE SONORA, EL CUAL CUENTA CON LAS SIGUIENTES COLINDANCIAS:

Table with 2 columns: Direction and Name. AL NORTE: PREDIO EL CHINO; AL SUR: PREDIO EL CIANURO; AL ESTE: PREDIO EL CIANURO; AL OESTE: PREDIO LA BRIGIDA Y PREDIO SANTO NIÑO

FOR LO QUE EN CUMPLIMIENTO A LO ESTABLECIDO POR LOS ARTICULOS 160 DE LA LEY AGRARIA Y 106 DEL REGLAMENTO DE LA LEY AGRARIA EN MATERIA DE ORDENAMIENTO DE LA PROPIEDAD RURAL, DEBERA PUBLICARSE POR UNA SOLA VEZ EN EL DIARIO OFICIAL DE LA FEDERACION, EN EL PERIODICO OFICIAL DEL GOBIERNO DEL ESTADO DE SONORA, EN EL PERIODICO DE INFORMACION LOCAL "EXPRESO", ASI COMO COLOCARSE EN LOS PARAJES MAS CERCANOS AL MISMO TERRENO, CON EL OBJETO DE COMUNICAR A LAS PERSONAS QUE SE SIENTAN AFECTADAS EN SUS DERECHOS POR LA REALIZACION DE LOS TRABAJOS DE DESLINDE, A FIN DE QUE DENTRO DEL PERIODO DE 30 DIAS HABILES, A PARTIR DE LA PUBLICACION DEL PRESENTE AVISO EN EL DIARIO OFICIAL DE LA FEDERACION, OCURRAN ANTE EL SUSCRITO PARA EXPONER LO QUE A SU DERECHO CONVENGA, ASI COMO PARA PRESENTAR LA DOCUMENTACION QUE FUNDAMENTE SU DICHO PARA TAL FIN SE ENCUENTRA A LA VISTA DE CUALQUIER INTERESADO EL CROQUIS CORRESPONDIENTE EN LAS OFICINAS QUE OCUPA LA DELEGACION ESTATAL AGRARIA CON DOMICILIO EDIF. QUINONES PISO 2, CALLE VERACRUZ SIN ESQUINA ENTRE MATAMOROS Y JUAREZ, COLONIA CENTRO, C.P. 83000, DE LA CIUDAD DE HERMOSILLO, ESTADO DE SONORA.

A LAS PERSONAS QUE NO PRESENTEN SUS DOCUMENTOS DENTRO DEL PLAZO SEÑALADO O QUE HABIENDO SIDO NOTIFICADAS A PRESENCIA EL DESLINDE NO CONCURRAN AL MISMO SE LES TENDRA COMO CONFORMES CON SUS RESULTADOS.

A T E N T A M E N T E

HERMOSILLO, SON. 17 OCTUBRE 2014 EL PERITO DESLINDADOR

ING. MARTIN DAVILA DURAZO



SECRETARIA DE DESARROLLO AGRARIO, TERRITORIAL Y URBANO

DIRECCION GENERAL DE LA PROPIEDAD RURAL

AVISO DE DESLINDE DEL PREDIO PRESUNTA PROPIEDAD NACIONAL "RINCON DE LA ANGOSTURA", UBICADO EN EL MUNICIPIO DE SAHUARIPA, ESTADO DE SONORA.

AL MARGEN UN SELLO DEL ESCUDO NACIONAL QUE DICE: ESTADOS UNIDOS MEXICANOS. SECRETARIA DE DESARROLLO AGRARIO, TERRITORIAL Y URBANO.

LA DIRECCION GENERAL ADJUNTA DE REGULARIZACION DE LA PROPIEDAD RURAL, DEPENDIENTE DE LA DIRECCION GENERAL DE LA PROPIEDAD RURAL DE LA SECRETARIA DE DESARROLLO AGRARIO, TERRITORIAL Y URBANO, MEDIANTE OFICIO NUMERO 34871 DE FECHA 09 DE OCTUBRE DE 2014, EXPEDIENTE NUMERO SIN AUTORIZO A LA DELEGACION ESTATAL PARA QUE COMISIONARA PERITO DESLINDADOR, LA CUAL CON OFICIO NUMERO 4355 DE FECHA 17 DE OCTUBRE DE 2014, ME HA AUTORIZADO PARA QUE CON FUNDAMENTO EN LO DISPUESTO POR LOS ARTICULOS 160 DE LA LEY AGRARIA, 101, 104 Y 106 DEL REGLAMENTO DE LA MISMA EN MATERIA DE ORDENAMIENTO DE LA PROPIEDAD RURAL, PROCEDA AL DESLINDE Y MEDICION DEL PREDIO PRESUNTAMENTE PROPIEDAD NACIONAL DENOMINADO "RINCON DE LA ANGOSTURA", SUPERFICIE 104-27-69-899 HAS., UBICADO EN EL MUNICIPIO DE SAHUARIPA, ESTADO DE SONORA, EL CUAL CUENTA CON LAS SIGUIENTES COLINDANCIAS:

Table with 2 columns: Direction and Name. AL NORTE: EJIDO MUBATOS; AL SUR: PREDIO LA YAQUI; AL ESTE: JESUS MANUEL RASCON CRUZ; AL OESTE: PREDIO LA YAQUI

ENCUENTRA A LA VISTA DE CUALQUIER INTERESADO EL CROQUIS CORRESPONDIENTE EN LAS OFICINAS QUE OCUPA LA DELEGACION ESTATAL AGRARIA CON DOMICILIO EDIF. QUINONES PISO 2°, CALLE VERACRUZ SIN ESQUINA ENTRE MATAMOROS Y JUAREZ, COLONIA CENTRO, C.P. 83000, DE LA CIUDAD DE HERMOSILLO, ESTADO DE SONORA.

A LAS PERSONAS QUE NO PRESENTEN SUS DOCUMENTOS DENTRO DEL PLAZO SEÑALADO, O QUE HABIENDO SIDO NOTIFICADAS A PRESENCIA EL DESLINDE NO CONCURRAN AL MISMO SE LES TENDRA COMO CONFORMES CON SUS RESULTADOS.

**A T E N T A M E N T E**

HERMOSILLO, SON. 17 OCTUBRE, 2014 EL PERITO DESLINDADOR

ING. MARTIN DAVILA DURAZO  
SECRETARIA DE DESARROLLO AGRARIO, TERRITORIAL Y URBANO



**DIRECCION GENERAL DE LA PROPIEDAD RURAL**

**AVISO DE DESLINDE DEL PREDIO PRESUNTA PROPIEDAD NACIONAL "MOLINO DE SAN FRANCISCO", UBICADO EN EL MUNICIPIO DE URES, ESTADO DE SONORA.**

AL MARGEN UN SELLO DEL ESCUDO NACIONAL QUE DICE: ESTADOS UNIDOS MEXICANOS. SECRETARIA DE DESARROLLO AGRARIO, TERRITORIAL Y URBANO

LA DIRECCION GENERAL ADJUNTA DE REGULARIZACION DE LA PROPIEDAD RURAL, DEPENDIENTE DE LA DIRECCION GENERAL DE LA PROPIEDAD RURAL DE LA SECRETARIA DE DESARROLLO AGRARIO, TERRITORIAL Y URBANO, MEDIANTE OFICIO NUMERO 34604 DE FECHA 25 DE SEPTIEMBRE DE 2014, EXPEDIENTE NUMERO SIN, AUTORIZO A LA DELEGACION ESTATAL, PARA QUE COMISIONARA PERITO DESLINDADOR, LA CUAL CON OFICIO NUMERO 4410 DE FECHA 17 DE OCTUBRE DE 2014, ME HA AUTORIZADO PARA QUE CON FUNDAMENTO EN LO DISPUESTO POR LOS ARTICULOS 160 DE LA LEY AGRARIA, 101, 104 Y 105 DEL REGLAMENTO DE LA MISMA EN MATERIA DE ORDENAMIENTO DE LA PROPIEDAD RURAL, PROCEDA AL DESLINDE Y MEDICION DEL PREDIO PRESUNTAMENTE PROPIEDAD NACIONAL DENOMINADO "MOLINO DE SAN FRANCISCO", SUPERFICIE APROXIMADA 08-14-10.895 HAS, UBICADO EN EL MUNICIPIO DE URES, ESTADO DE SONORA, EL CUAL CUENTA CON LAS SIGUIENTES COLINDANCIAS:

AL NORTE:	ALEJANDRO CORDOVA SALCIDO
AL SUR:	FAM. ROMO SALCIDO
AL ESTE:	EL GUAGUI
AL OESTE:	EJIDO EL SAUZ

POR LO QUE EN CUMPLIMIENTO A LO ESTABLECIDO POR LOS ARTICULOS 160 DE LA LEY AGRARIA Y 105 DEL REGLAMENTO DE LA LEY AGRARIA EN MATERIA DE ORDENAMIENTO DE LA PROPIEDAD RURAL, DEBERA PUBLICARSE POR UNA SOLA VEZ EN EL DIARIO OFICIAL DE LA FEDERACION, EN EL PERIODICO OFICIAL DEL GOBIERNO DEL ESTADO DE SONORA, EN EL PERIODICO DE INFORMACION LOCAL "EXPRESO", ASI COMO COLOCARSE EN LOS PARAJES MAS CERCANOS AL MISMO TERRENO, CON EL OBJETO DE COMUNICAR A LAS PERSONAS QUE SE SIENTAN AFECTADAS EN SUS DERECHOS POR LA REALIZACION DE LOS TRABAJOS DE DESLINDE, A FIN DE QUE DENTRO DEL PERIODO DE 30 DIAS HABILES, A PARTIR DE LA PUBLICACION DEL PRESENTE AVISO EN EL DIARIO OFICIAL DE LA FEDERACION, OCURRAN ANTE EL SUSCRITO PARA EXPONER LO QUE A SU DERECHO CONVENGA, ASI COMO PARA PRESENTAR LA DOCUMENTACION QUE FUNDAMENTE SU DICHO, PARA TAL FIN SE ENCUENTRA A LA VISTA DE CUALQUIER INTERESADO EL CROQUIS CORRESPONDIENTE EN LAS OFICINAS QUE OCUPA LA DELEGACION ESTATAL AGRARIA CON DOMICILIO EDIF. QUINONES PISO 2°, CALLE VERACRUZ SIN ESQUINA ENTRE MATAMOROS Y JUAREZ, COLONIA CENTRO, C.P. 83000, DE LA CIUDAD DE HERMOSILLO, ESTADO DE SONORA.

A LAS PERSONAS QUE NO PRESENTEN SUS DOCUMENTOS DENTRO DEL PLAZO SEÑALADO, O QUE HABIENDO SIDO NOTIFICADAS A PRESENCIA EL DESLINDE NO CONCURRAN AL MISMO, SE LES TENDRA COMO CONFORMES CON SUS RESULTADOS.

**A T E N T A M E N T E**

HERMOSILLO, SON. 17 OCTUBRE, 2014 EL PERITO DESLINDADOR

ING. MARTIN DAVILA DURAZO  
SECRETARIA DE DESARROLLO AGRARIO, TERRITORIAL Y URBANO

POR LO QUE, EN CUMPLIMIENTO A LO ESTABLECIDO POR LOS ARTICULOS 160 DE LA LEY AGRARIA Y 105 DEL REGLAMENTO DE LA LEY AGRARIA EN MATERIA DE ORDENAMIENTO DE LA PROPIEDAD RURAL, DEBERA PUBLICARSE POR UNA SOLA VEZ EN EL DIARIO OFICIAL DE LA FEDERACION, EN EL PERIODICO OFICIAL DEL GOBIERNO DEL ESTADO DE SONORA, EN EL PERIODICO DE INFORMACION LOCAL "EXPRESO", ASI COMO COLOCARSE EN LOS PARAJES MAS CERCANOS AL MISMO TERRENO, CON EL OBJETO DE COMUNICAR A LAS PERSONAS QUE SE SIENTAN AFECTADAS EN SUS DERECHOS POR LA REALIZACION DE LOS TRABAJOS DE DESLINDE, A FIN DE QUE DENTRO DEL PERIODO DE 30 DIAS HABILES, A PARTIR DE LA PUBLICACION DEL PRESENTE AVISO EN EL DIARIO OFICIAL DE LA FEDERACION, OCURRAN ANTE EL SUSCRITO PARA EXPONER LO QUE A SU DERECHO CONVENGA, ASI COMO PARA PRESENTAR LA DOCUMENTACION QUE FUNDAMENTE SU DICHO, PARA TAL FIN SE ENCUENTRA A LA VISTA DE CUALQUIER INTERESADO EL CROQUIS CORRESPONDIENTE EN LAS OFICINAS QUE OCUPA LA DELEGACION ESTATAL AGRARIA CON DOMICILIO EDIF. QUINONES PISO 2°, CALLE VERACRUZ SIN ESQUINA ENTRE MATAMOROS Y JUAREZ, COLONIA CENTRO, C.P. 83000, DE LA CIUDAD DE HERMOSILLO, ESTADO DE SONORA.

A LAS PERSONAS QUE NO PRESENTEN SUS DOCUMENTOS DENTRO DEL PLAZO SEÑALADO, O QUE HABIENDO SIDO NOTIFICADAS A PRESENCIA EL DESLINDE NO CONCURRAN AL MISMO, SE LES TENDRA COMO CONFORMES CON SUS RESULTADOS.

**A T E N T A M E N T E**

HERMOSILLO, SON. 17 OCTUBRE, 2014 EL PERITO DESLINDADOR

ING. MARTIN DAVILA DURAZO  
SECRETARIA DE DESARROLLO AGRARIO, TERRITORIAL Y URBANO



**DIRECCION GENERAL DE LA PROPIEDAD RURAL**

**AVISO DE DESLINDE DEL PREDIO PRESUNTA PROPIEDAD NACIONAL "UNION DE LADRILLEROS INDEPENDIENTES DE HERMOSILLO", UBICADO EN EL MUNICIPIO DE HERMOSILLO, ESTADO DE SONORA.**

AL MARGEN UN SELLO DEL ESCUDO NACIONAL QUE DICE: ESTADOS UNIDOS MEXICANOS. SECRETARIA DE DESARROLLO AGRARIO, TERRITORIAL Y URBANO


LA DIRECCION GENERAL ADJUNTA DE REGULARIZACION DE LA PROPIEDAD RURAL, DEPENDIENTE DE LA DIRECCION GENERAL DE LA PROPIEDAD RURAL DE LA SECRETARIA DE DESARROLLO AGRARIO, TERRITORIAL Y URBANO, MEDIANTE OFICIO NUMERO 34872 DE FECHA 09 DE OCTUBRE DE 2014, EXPEDIENTE NUMERO SIN, AUTORIZO A LA DELEGACION ESTATAL PARA QUE COMISIONARA PERITO DESLINDADOR, LA CUAL CON OFICIO NUMERO 4354 DE FECHA 17 DE OCTUBRE DE 2014, ME HA AUTORIZADO PARA QUE CON FUNDAMENTO EN LO DISPUESTO POR LOS ARTICULOS 160 DE LA LEY AGRARIA, 101, 104 Y 105 DEL REGLAMENTO DE LA MISMA EN MATERIA DE ORDENAMIENTO DE LA PROPIEDAD RURAL, PROCEDA AL DESLINDE Y MEDICION DEL PREDIO PRESUNTAMENTE PROPIEDAD NACIONAL DENOMINADO "UNION DE LADRILLEROS INDEPENDIENTES DE HERMOSILLO", SUPERFICIE 08-60-98 HAS, UBICADO EN EL MUNICIPIO DE HERMOSILLO, ESTADO DE SONORA, EL CUAL CUENTA CON LAS SIGUIENTES COLINDANCIAS:

AL NORTE:	PROPIEDAD PRIVADA
AL SUR:	BOULEVARD PROGRESO
AL ESTE:	BOULEVARD SOLIDARIDAD
AL OESTE:	COLONIA MIGUEL VALENCIA

POR LO QUE EN CUMPLIMIENTO A LO ESTABLECIDO POR LOS ARTICULOS 160 DE LA LEY AGRARIA Y 105 DEL REGLAMENTO DE LA LEY AGRARIA EN MATERIA DE ORDENAMIENTO DE LA PROPIEDAD RURAL, DEBERA PUBLICARSE POR UNA SOLA VEZ EN EL DIARIO OFICIAL DE LA FEDERACION, EN EL PERIODICO OFICIAL DEL GOBIERNO DEL ESTADO DE SONORA, EN EL PERIODICO DE INFORMACION LOCAL "EXPRESO", ASI COMO COLOCARSE EN LOS PARAJES MAS CERCANOS AL MISMO TERRENO, CON EL OBJETO DE COMUNICAR A LAS PERSONAS QUE SE SIENTAN AFECTADAS EN SUS DERECHOS POR LA REALIZACION DE LOS TRABAJOS DE DESLINDE, A FIN DE QUE DENTRO DEL PERIODO DE 30 DIAS HABILES, A PARTIR DE LA PUBLICACION DEL PRESENTE AVISO EN EL DIARIO OFICIAL DE LA FEDERACION, OCURRAN ANTE EL SUSCRITO PARA EXPONER LO QUE A SU DERECHO CONVENGA, ASI COMO PARA PRESENTAR LA DOCUMENTACION QUE FUNDAMENTE SU DICHO, PARA TAL FIN SE



COPIA VALOR



BOLETÍN  
OFICIAL

[www.boletinoficial.sonora.gob.mx](http://www.boletinoficial.sonora.gob.mx)

www.boletinoficial.sonora.gob.mx