



BOLETÍN OFICIAL


Órgano de Difusión del Gobierno del Estado de Sonora • Secretaría de Gobierno • Dirección General del Boletín Oficial y Archivo del Estado

CONTENIDO:

ESTATAL
PODER EJECUTIVO-PODER LEGISLATIVO
Planos y Tablas de Valores Unitarios de Suelo y Construcción
de los Ayuntamientos de Caborca y Nogales.

TOMO CXCIV
HERMOSILLO, SONORA

Número 50 Secc. XI
Lunes 22 de diciembre del 2014.



VALORES CATASTRALES POR ZONAS Y CALLES	
ZONA	VALOR CATASTRAL
4A	\$ 122.15
4B	\$ 171.95

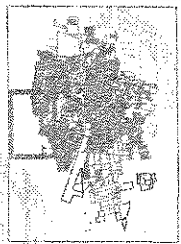
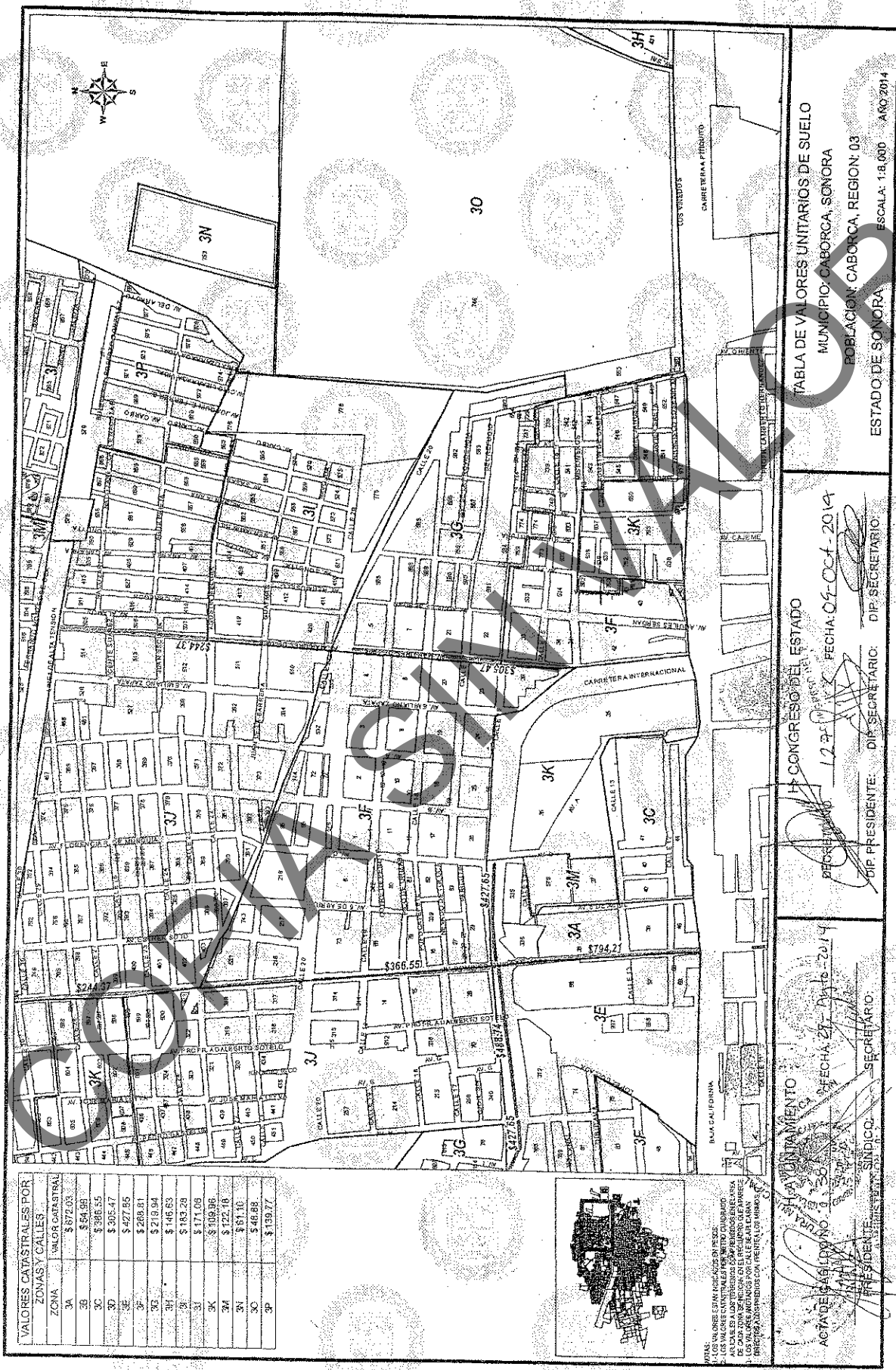


TABLA DE VALORES UNITARIOS DE SUELO
 MUNICIPIO CABORCA, SONORA
 POBLACION CABORCA, REGION 04
 ESTADO DE SONORA ESCALA: 1:5,000 AÑO 2014


H. CONGRESO DEL ESTADO
 DEPARTAMENTO DE PLANEACION Y DESARROLLO URBANO
 FECHA: 03 OCT 2014
 DIP. PRESIDENTE: [Signature]
 DIP. SECRETARIO: [Signature]

H. GOBIERNO MUNICIPAL
 DEPARTAMENTO DE PLANEACION Y DESARROLLO URBANO
 SECRETARIO: [Signature]
 ACTA DE CALIFICACION: [Signature]





ZONAS Y CALLES	VALOR CATASTRAL
3A	\$ 872.03
3B	\$ 54.50
3C	\$ 305.47
3D	\$ 427.85
3E	\$ 268.81
3F	\$ 218.64
3G	\$ 146.83
3H	\$ 171.09
3I	\$ 109.96
3J	\$ 22.16
3K	\$ 51.10
3L	\$ 46.88
3M	\$ 139.77



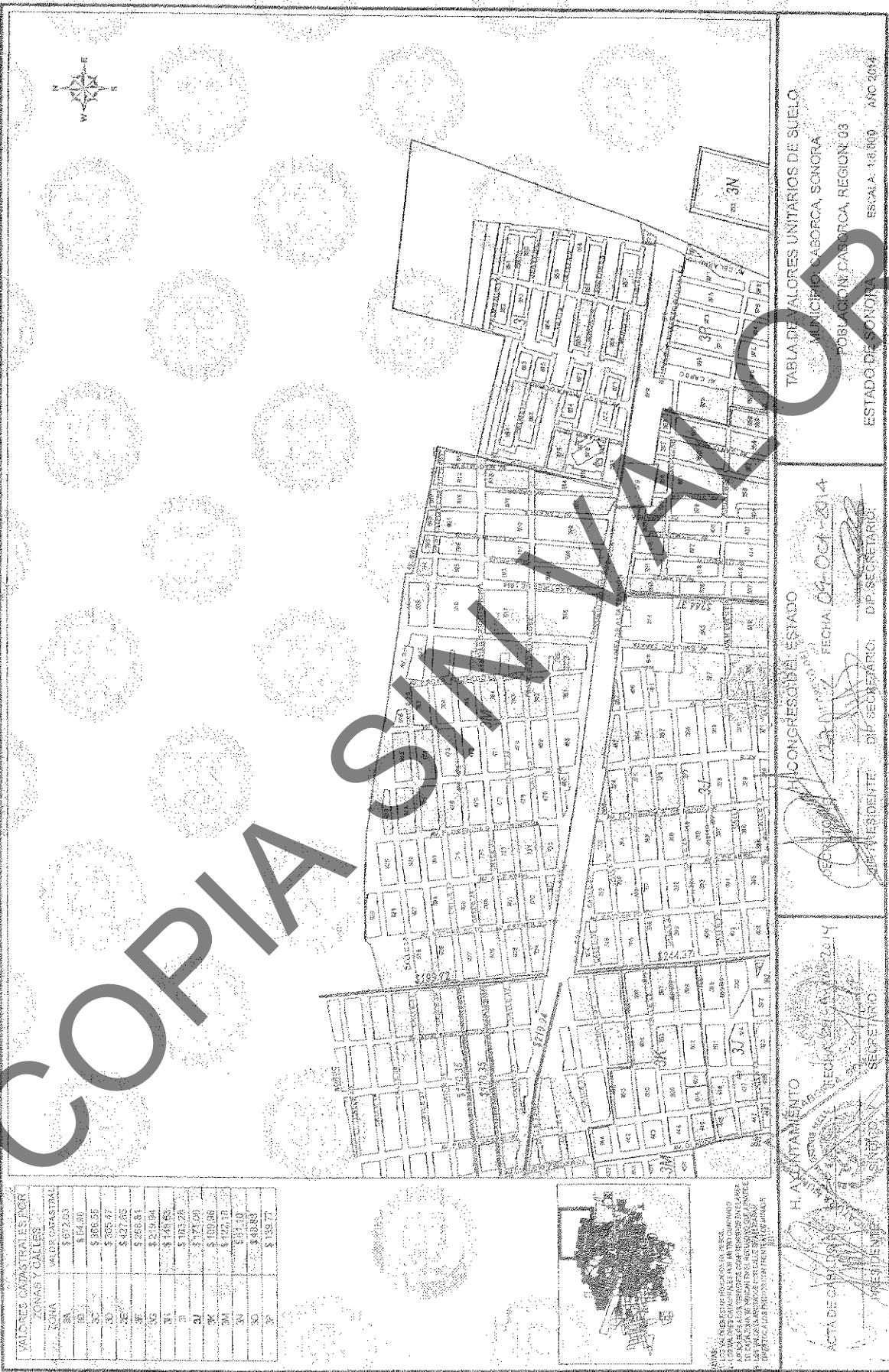
NOTA: SE CONSIDERAN LOS VALORES CATASTRALES DE LAS CALLES ALAS TERRENOS EN EL PRESENTE QUE APARECE EN ESTE PLAN DE VALORES CATASTRALES.

TABLA DE VALORES UNITARIOS DE SUELO
 MUNICIPIO: CABORCA, SONORA
 POBLACION: CABORCA, REGION: 03
 ESTADO DE SONORA
 ESCALA: 1:8,000 AÑO: 2014

LA COMISION DEL ESTADO
 12 de Octubre de 2014
 FECHA: 02-Oct-2014
 DIP. SECRETARIO: [Signature]
 DIP. SECRETARIO: [Signature]

LA COMISION DEL ESTADO
 12 de Octubre de 2014
 FECHA: 27-Dic-2014
 SINDICO: [Signature]
 SECRETARIO: [Signature]
 PRESIDENTE: [Signature]





VALORES CATASTRALES POR ZONAS Y CALLES	
ZONA	VALOR CATASTRAL
3A	\$ 572.93
3B	\$ 154.86
3C	\$ 305.25
3D	\$ 325.27
3E	\$ 427.85
3F	\$ 268.81
3G	\$ 219.84
3H	\$ 146.55
3I	\$ 183.28
3J	\$ 171.99
3K	\$ 129.98
3L	\$ 429.12
3M	\$ 57.10
3N	\$ 48.83
3O	\$ 153.77




TABLA DE VALORES UNITARIOS DE SUELO
 MUNICIPIO CABORCA, SONORA
 Población Caborca, Región 03
 ESTADO DE SONORA
 ESCALA: 1:8,000 AÑO 2014

H. CONGRESO DEL ESTADO
 SECRETARÍA DE FISCALÍA
 FECHA: 04-OCT-2014
 DIP. SECRETARIO: [Signature]

H. AYUNTAMIENTO
 SECRETARÍA DE FISCALÍA
 FECHA: 21-NOV-2014
 PRESIDENTE MUNICIPAL: [Signature]
 SECRETARIO: [Signature]





VALORES CATASTRALES POR ZONAS Y CALLES	VALOR CATASTRAL
3A	\$ 672.03
3B	\$ 24.98
3C	\$ 395.59
3D	\$ 305.47
3E	\$ 427.65
3F	\$ 263.81
3G	\$ 219.94
3H	\$ 145.63
3I	\$ 183.29
3J	\$ 171.36
3K	\$ 103.96
3L	\$ 122.16
3M	\$ 61.10
3N	\$ 49.88
3P	\$ 139.77

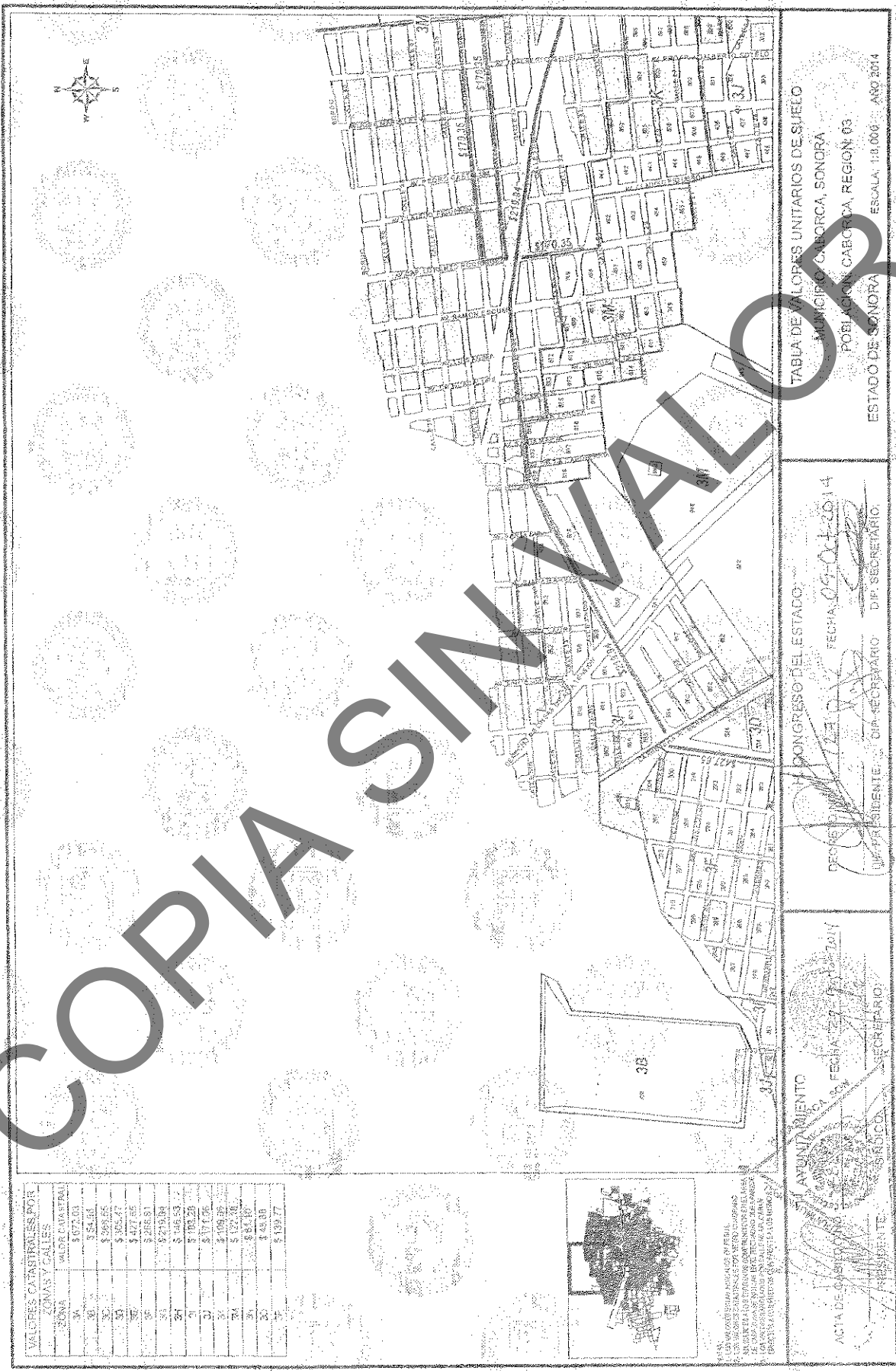
TABLA DE VALORES UNITARIOS DE SUELO
 MUNICIPIO: CABORCA, SONORA
 POBLACION: CABORCA, REGION: 03
 ESTADO DE SONORA ESCALA: 1:15,000 AÑO 2014

CONGRESO DEL ESTADO
 DECRETADO EN LA CIUDAD DE HERMOSILLO A LOS 27 DÍAS DEL MES DE OCTUBRE DEL AÑO 2014
 DIP. PRESIDENTE: [Signature] DIP. SECRETARIO: [Signature]

MUNICIPIO DE CABORCA
 SECRETARIO: [Signature]
 ACTA DE CABILDOS
 AL CALIFICACION DE LA TABLA DE VALORES UNITARIOS DE SUELO
 SECRETARIO: [Signature]

NOTA: EN LOS CASOS EN LOS QUE SE HAYAN HECHO CAMBIOS EN LA TABLA DE VALORES UNITARIOS DE SUELO, SE DEBE CONSULTAR LA TABLA DE VALORES UNITARIOS DE SUELO EN LA OFICINA DE REGISTRO Y CATASTRO DEL MUNICIPIO DE CABORCA, SONORA.





VALORES CATASTRALES POR ZONAS Y CALLES	
ZONA	VALOR CATASTRAL
30	\$ 672.03
31	\$ 54.61
32	\$ 959.55
33	\$ 252.77
34	\$ 471.35
35	\$ 265.51
36	\$ 219.59
37	\$ 948.53
38	\$ 100.20
39	\$ 11.076
40	\$ 109.35
41	\$ 121.70
42	\$ 55.197
43	\$ 45.80
44	\$ 193.57



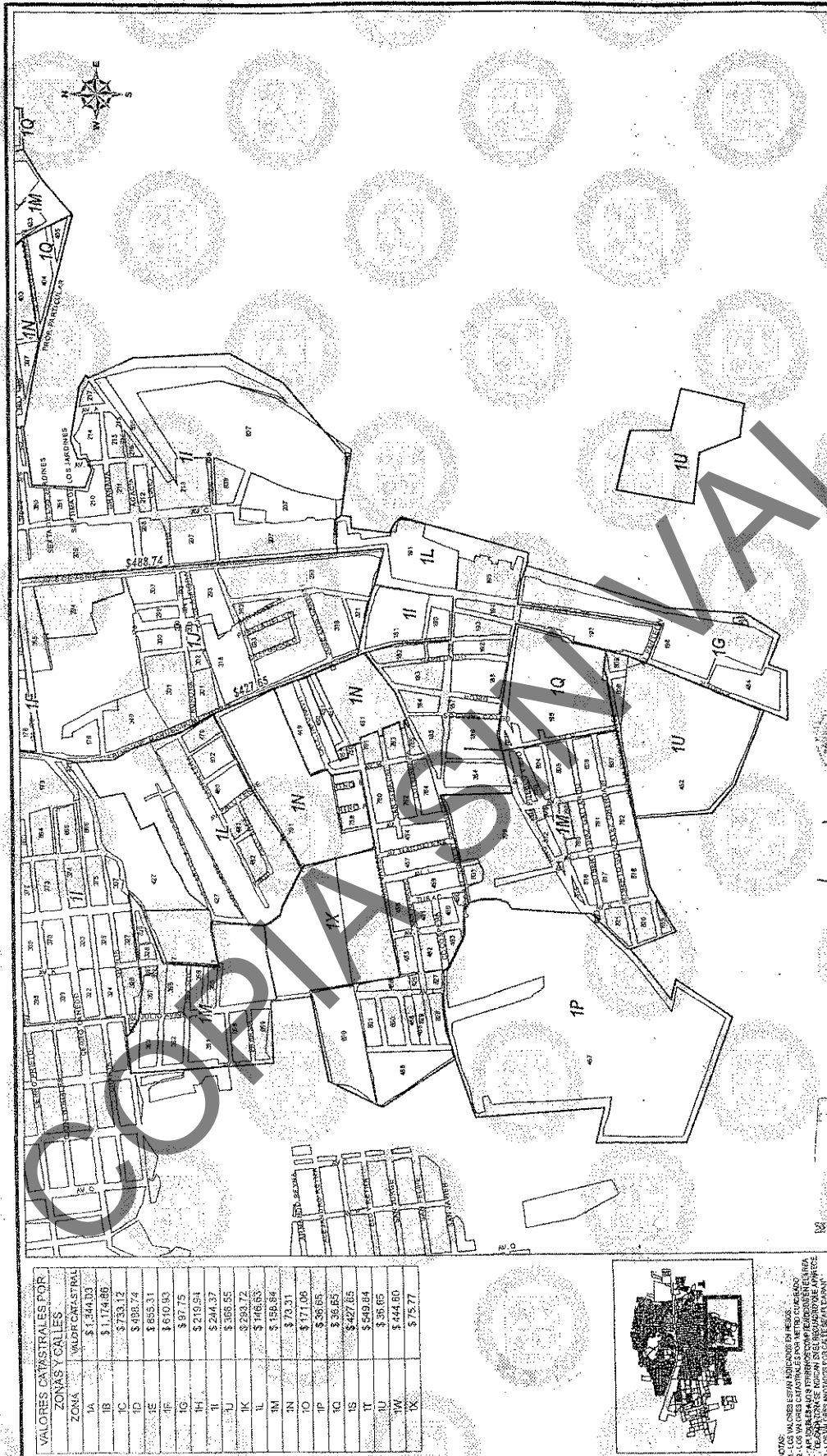
ESTADO DE SONORA
MUNICIPIO DE SIJÉ
CATASTRO MUNICIPAL

TABLA DE VALORES UNITARIOS DE SIJÉ
MUNICIPIO CABOQUILA, SONORA
POBLACION CABOQUILA, REGION 03
ESTADO DE SONORA
ESCALA: 1:8,000 - AÑO 2014

CONGRESO DEL ESTADO
DECISION NÚMERO 1234
FECHA: 09-OCT-2014
PRESIDENTE: DIP. SECRETARIO
DIP. SECRETARIO


ACTA DE CAMBIO DE AVANTAJAMIENTO
PRESIDENTE: SECRETARIO





VALORES CATASTRALES POR ZONAS Y CALLES

ZONA	VALDR CATASTRAL
1A	\$ 1,344.03
1B	\$ 1,174.80
1C	\$ 753.12
1D	\$ 488.74
1E	\$ 685.31
1F	\$ 610.93
1G	\$ 97.75
1H	\$ 210.51
1I	\$ 244.37
1J	\$ 388.85
1K	\$ 293.72
1L	\$ 116.85
1M	\$ 158.84
1N	\$ 73.11
1O	\$ 171.08
1P	\$ 38.85
1Q	\$ 36.85
1S	\$ 427.65
1T	\$ 549.84
1U	\$ 95.85
1V	\$ 444.80
1X	\$ 75.77



NOTAS:
 1. LOS VALORES CATASTRALES SON EN PESOS.
 2. LOS VALORES CATASTRALES POR METRO CUADADO.
 3. PARA LA DETERMINACIÓN DE LOS VALORES CATASTRALES SE TOMARÁ EN CUENTA LA SUPERFICIE DE LOS TERRENIOS.
 4. LOS VALORES CATASTRALES SE CALCULAN DE ACORDA CON LA LEY DE VALORES CATASTRALES DEL ESTADO DE SONORA.
 5. SE REFIEREN A LOS PRECIOS DE LOS TERRENIOS EN EL MOMENTO DE LA ELABORACIÓN DE ESTE PLAN.

H. GOBIERNO DEL ESTADO DE SONORA
 GOBIERNO MUNICIPAL DE CABORCA
 SECRETARÍA DE ADMINISTRACIÓN Y FINANZAS
 SECRETARÍA DE PLANEACIÓN Y DESARROLLO URBANO

H. CONGRESO DEL ESTADO
 SECRETARÍA DE ADMINISTRACIÓN Y FINANZAS
 SECRETARÍA DE PLANEACIÓN Y DESARROLLO URBANO

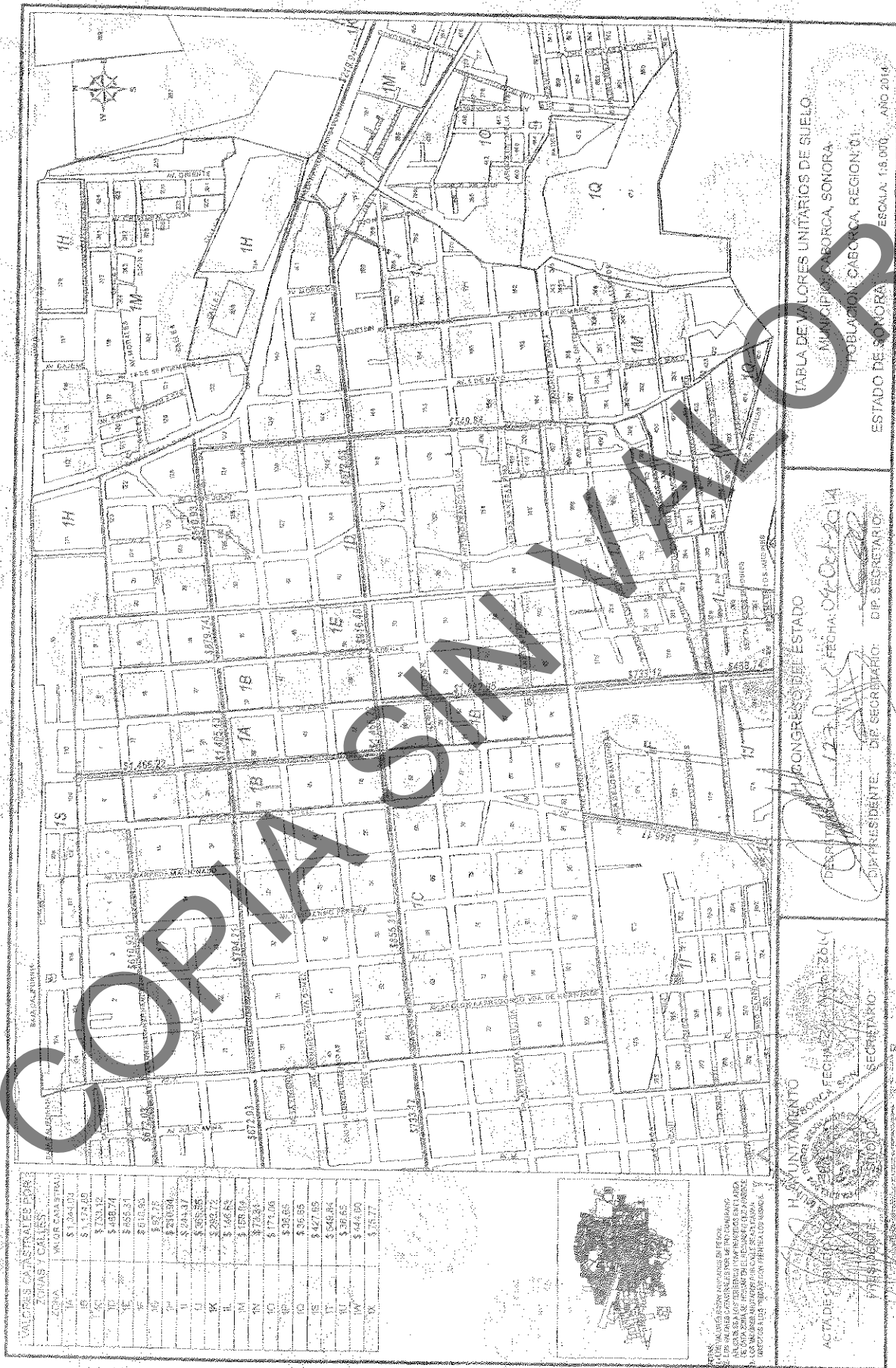
TABLA DE VALORES UNITARIOS DE SUELO
 MUNICIPIO: CABORCA, SONORA
 POBLACION: CABORCA, REGION: 01
 ESTADO DE SONORA
 ESCALA: 1:8,000 AÑO 2014

FECHA: 27-Abr-2014
 FECHA: 04-Oct-2014

DIP. PRESIDENTE: [Signature]
 DIP. SECRETARIO: [Signature]

H. GOBIERNO DEL ESTADO DE SONORA
 GOBIERNO MUNICIPAL DE CABORCA
 SECRETARÍA DE ADMINISTRACIÓN Y FINANZAS
 SECRETARÍA DE PLANEACIÓN Y DESARROLLO URBANO





VALORES DE APROXIMACIÓN DE ZONAS Y CALLES	VALOR CADASTRAL
1A	\$ 1,124.00
1B	\$ 1,124.00
1C	\$ 1,124.00
1D	\$ 1,124.00
1E	\$ 1,124.00
1F	\$ 1,124.00
1G	\$ 1,124.00
1H	\$ 1,124.00
1I	\$ 1,124.00
1J	\$ 1,124.00
1K	\$ 1,124.00
1L	\$ 1,124.00
1M	\$ 1,124.00
1N	\$ 1,124.00
1O	\$ 1,124.00
1P	\$ 1,124.00
1Q	\$ 1,124.00
1R	\$ 1,124.00
1S	\$ 1,124.00
1T	\$ 1,124.00
1U	\$ 1,124.00
1V	\$ 1,124.00
1W	\$ 1,124.00
1X	\$ 1,124.00

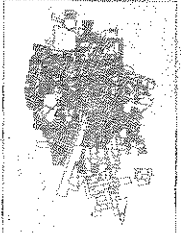



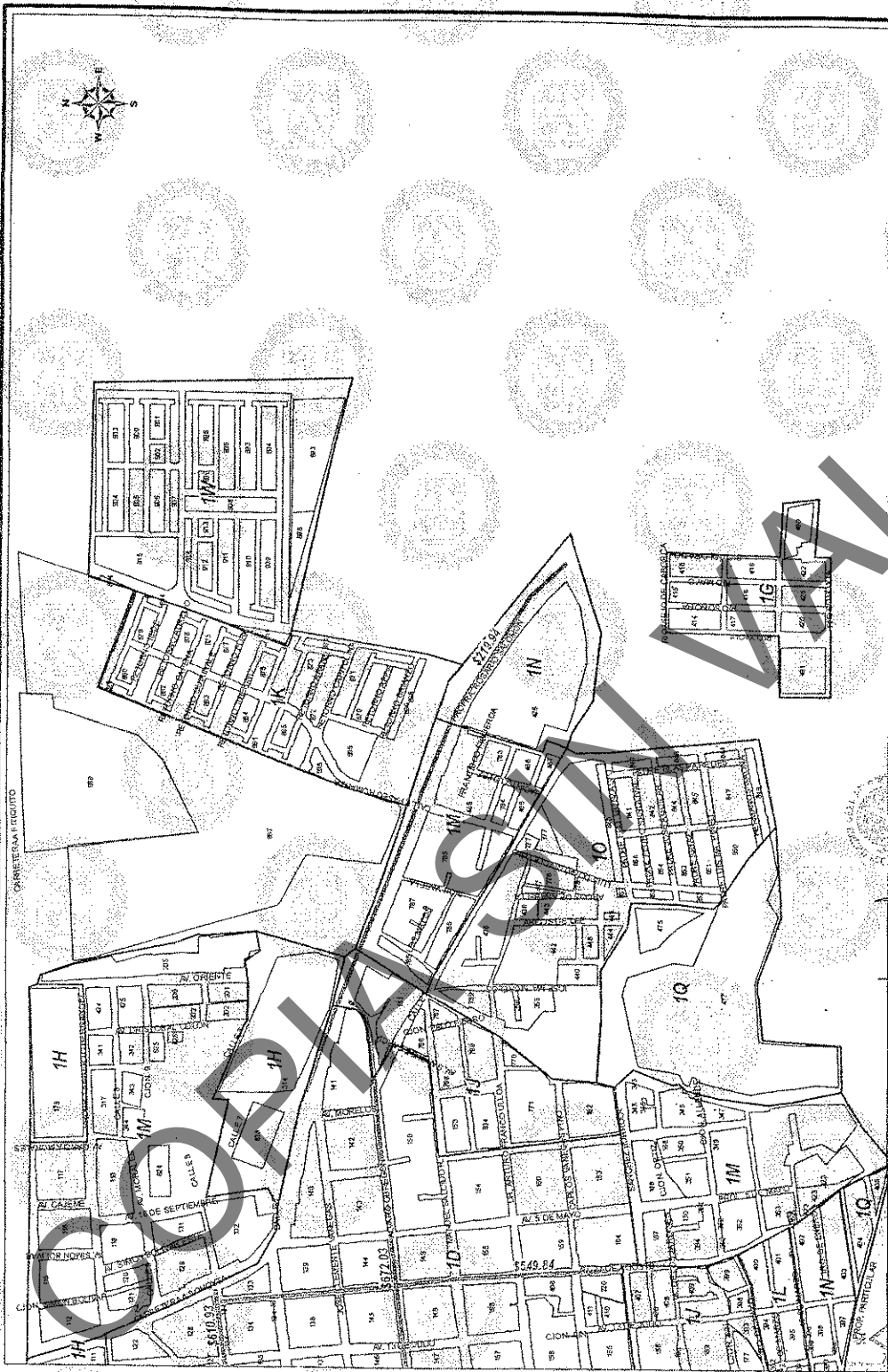
TABLA DE VALORES UNITARIOS DE SUELO
 MUNICIPIO DE SONORA, SONORA
 POBLACION CABECERA, REGION: 01
 ESTADO DE SONORA
 ESCALA: 1:8,000 AÑO 2014

HONORABLE CONGRESO DEL ESTADO
 DE SONORA
 FECHA: 04/01/2014
 DIP. PRESIDENTE: _____ DIP. SECRETARIO: _____

HONORABLE AYUNTAMIENTO
 DE SONORA
 FECHA: 04/01/2014
 SECRETARIO: _____



ZONA	VALOR CATASTRAL
1A	\$ 1,347.03
1B	\$ 1,174.66
1C	\$ 733.12
1D	\$ 488.74
1E	\$ 285.51
1F	\$ 610.93
1G	\$ 219.84
1H	\$ 244.37
1I	\$ 266.55
1K	\$ 293.72
1M	\$ 146.63
1N	\$ 158.84
1O	\$ 73.31
1P	\$ 171.06
1Q	\$ 36.65
1S	\$ 427.65
1T	\$ 849.84
1U	\$ 36.65
1V	\$ 441.60
1X	\$ 75.77



NOTA: LOS VALORES ESTAN INDICADOS EN PESOS.
 1. LOS VALORES CATASTRALES POR M² DE CONSTRUCCION.
 2. LOS VALORES CATASTRALES POR M² DE CONSTRUCCION.
 3. LOS VALORES CATASTRALES POR M² DE CONSTRUCCION.
 4. LOS VALORES CATASTRALES POR M² DE CONSTRUCCION.
 5. LOS VALORES CATASTRALES POR M² DE CONSTRUCCION.
 6. LOS VALORES CATASTRALES POR M² DE CONSTRUCCION.
 7. LOS VALORES CATASTRALES POR M² DE CONSTRUCCION.
 8. LOS VALORES CATASTRALES POR M² DE CONSTRUCCION.
 9. LOS VALORES CATASTRALES POR M² DE CONSTRUCCION.
 10. LOS VALORES CATASTRALES POR M² DE CONSTRUCCION.

TABLA DE VALORES UNITARIOS DE SUELO
 MUNICIPIO: CABORCA, SONORA
 POBLACION: CABORCA, REGION: 01
 ESTADO DE SONORA ESCALA: 1:8,000 AÑO 2014

EL CONGRESO DEL ESTADO
 DECRETÓ: 2310, FECHA: 09-06-2014
 DIP. PRESIDENTE: [Signature]
 DIP. SECRETARIO: [Signature]

EL AYUNTAMIENTO
 ACATEPECABUENO
 FECHA: 24 de Mayo: 2014
 SECRETARIO: [Signature]
 SINDICADO: [Signature]



COPIA SIN VALOR

VALORES CATASTRALES POR ZONAS Y CALLES

ZONA	VALOR CATASTRAL
2K	\$ 151.10
2K	\$ 459.74
2K	\$ 101.26
2K	\$ 238.24
2K	\$ 244.37
2K	\$ 153.25
2K	\$ 171.05
2K	\$ 209.47
2K	\$ 427.85
2K	\$ 54.48
2K	\$ 445.63
2K	\$ 26.65
2K	\$ 48.26
2K	\$ 43.35
2K	\$ 231.96

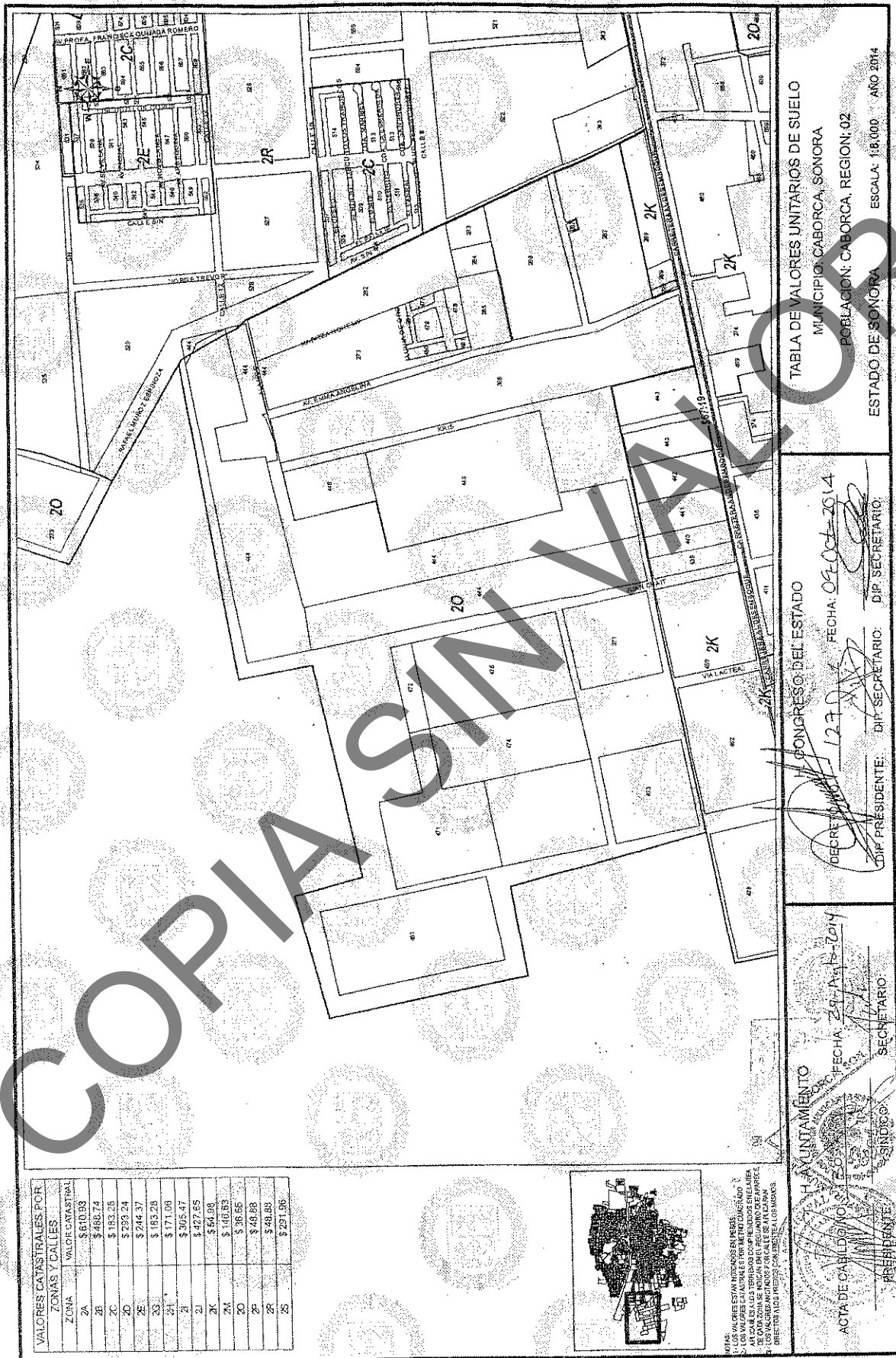
ACTA DE CALIFICACIÓN DEL VALOR CATASTRAL

CONGRESO DEL ESTADO DE SONORA
 SECRETARÍA DE ECONOMÍA
 SECRETARÍA DE FISCALÍA


12 de octubre de 2014
 DIF. PRESIDENTE: [Signature]
 DIF. SECRETARIO: [Signature]

Tabla de Valores Unitarios de Suelo

Municipio de Sahagún, Sonora
 Población: Sahagún, Región 02
 Estado de Sonora
 Escala: 1:6,000 - ANO 2014



ZONA	VALOR CATASTRAL
2A	\$ 610.93
2B	\$ 482.74
2C	\$ 483.26
2D	\$ 239.24
2E	\$ 244.37
2G	\$ 183.26
2H	\$ 171.06
2I	\$ 305.47
2J	\$ 427.65
2K	\$ 64.08
2L	\$ 140.53
2M	\$ 36.55
2N	\$ 40.88
2P	\$ 48.89
2S	\$ 231.95



NOTA: LOS VALORES ESTAN INDICADOS EN PESOS.
 1. LOS VALORES SON ESTIMADOS POR METRO CUADRADO.
 2. LOS VALORES SON ESTIMADOS POR METRO CUADRADO.
 3. LOS VALORES SON ESTIMADOS POR METRO CUADRADO.
 4. LOS VALORES SON ESTIMADOS POR METRO CUADRADO.
 5. LOS VALORES SON ESTIMADOS POR METRO CUADRADO.

H. AYUNTAMIENTO
 ACTA DE CABILDIVO N.º 20
 FECHA: 29 de Abril de 2014
 SECRETARIO:
 PRESIDENTE:
 ADMINISTRACION 30-1

CONGRESO DEL ESTADO
 DECRETADO N.º 127
 FECHA: 02 de Octubre de 2014
 DIP. SECRETARIO:
 DIP. SECRETARIO:

TABLA DE VALORES UNITARIOS DE SUELO
 MUNICIPIO: CABORCA, SONORA
 POBLACION: CABORCA, REGION: 02
 ESTADO DE SONORA
 ESCALA: 1:8,000 AÑO 2014





ZONA	VALOR CATASTRAL
2A	\$ 610.93
2B	\$ 488.74
2C	\$ 193.26
2D	\$ 203.74
2E	\$ 244.37
2F	\$ 193.78
2G	\$ 171.06
2H	\$ 325.47
2I	\$ 427.65
2K	\$ 54.98
2M	\$ 146.63
2O	\$ 36.95
2P	\$ 43.88
2R	\$ 48.88
2S	\$ 291.96

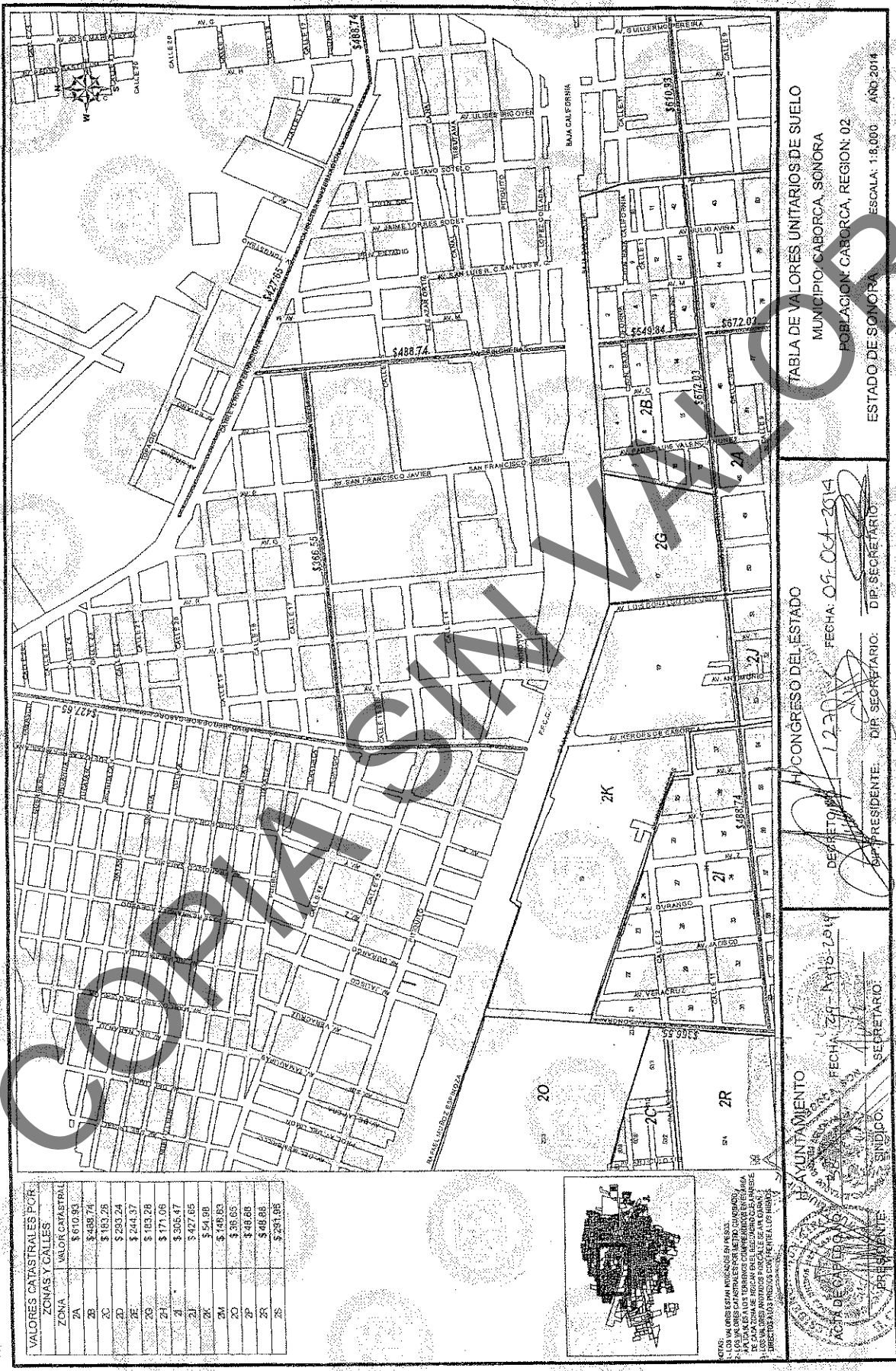
H. CONGRESO DEL ESTADO
 DE SONORA
 22 DE DICIEMBRE DE 2014
 FECHA: 07-06-2014
 DIP. PRESIDENTE: _____ DIP. SECRETARIO: _____
 DIP. SECRETARIO: _____

H. AYUNTAMIENTO
 DE CABO SAN RAFAEL
 22 DE DICIEMBRE DE 2014
 FECHA: 20-11-2014
 SECRETARIO: _____


TABLA DE VALORES UNITARIOS DE SUELO
 MUNICIPIO: CABORCA, SONORA
 POBLACION: CABORCA, REGION: 02
 ESTADO DE SONORA ESCALA: 1:8,000 AÑO: 2014

COPIA SIN VALOR

ATENCION:
 LOS VALORES ENVIADOS SON EN REEMPLAZO DE LOS VALORES CATASTRALES ANTERIORES.
 LOS VALORES ENVIADOS SON EN REEMPLAZO DE LOS VALORES CATASTRALES ANTERIORES.
 LOS VALORES ENVIADOS SON EN REEMPLAZO DE LOS VALORES CATASTRALES ANTERIORES.
 LOS VALORES ENVIADOS SON EN REEMPLAZO DE LOS VALORES CATASTRALES ANTERIORES.



ZONA	VALOR CATASTRAL
2A	\$ 610.93
2B	\$ 488.74
2C	\$ 183.26
2D	\$ 293.24
2E	\$ 244.37
2F	\$ 183.26
2G	\$ 177.06
2H	\$ 306.47
2I	\$ 427.65
2K	\$ 54.08
2M	\$ 148.83
2O	\$ 36.65
2P	\$ 43.80
2R	\$ 48.88
2S	\$ 291.85



NOTA:
 1. LOS VALORES INDICADOS EN ESTE MAPA SON VALORES CATASTRALES Y NO DEVENEN EN VALORES DE CALA PARA EFECTOS DE REGIMEN DE RENTAS. PARA EFECTOS DE REGIMEN DE RENTAS DE CALA SE DEBE REGLAR EN EL REGIMEN DE RENTAS DE CALA DE LA COMUNIDAD DE CABORCA.
 2. LOS VALORES INDICADOS EN ESTE MAPA SON VALORES CATASTRALES Y NO DEVENEN EN VALORES DE CALA PARA EFECTOS DE REGIMEN DE RENTAS.

TABLA DE VALORES UNITARIOS DE SUELO
 MUNICIPIO: CABORCA, SONORA
 POBLACION: CABORCA, REGION: 02
 ESTADO DE SONORA
 ESCALA: 1:8,000 AÑO 2014

CONGRESO DEL ESTADO
 DEPARTAMENTO DE REGISTRO
 SECRETARÍA DE REGISTRO
 PRESIDENTE: [Signature]
 DIP. SECRETARIO: [Signature]
 FECHA: 09-06-2014

AYUNTAMIENTO
 SECRETARÍA DE REGISTRO
 SECRETARÍA DE REGISTRO
 PRESIDENTE: [Signature]
 SECRETARIO: [Signature]
 FECHA: 11-18-2014





VALORES CATASTRALES POR ZONAS Y CALLES

ZONA	VALOR CATASTRAL
3A	\$ 672.03
3B	\$ 54.98
3C	\$ 398.55
3D	\$ 395.47
3E	\$ 427.65
3F	\$ 268.81
3G	\$ 219.94
3H	\$ 168.33
3I	\$ 183.25
3J	\$ 171.06
3K	\$ 109.96
3M	\$ 122.18
3N	\$ 61.10
3O	\$ 48.88
3P	\$ 138.77

ACTA DE CABILDOS

AYUNTAMIENTO: MUNICIPIO CABORCA, SONORA

FECHA: 09-Oct-2014

SECRETARIO: [Signature]

PRESENTE: [Signature] SINDICO

H. CONGRESO DEL ESTADO

DECRETO NO. 1270 FECHA: 09-Oct-2014

DIP. PRESIDENTE: [Signature] DIP. SECRETARIO: [Signature]

TABLA DE VALORES UNITARIOS DE SUELO

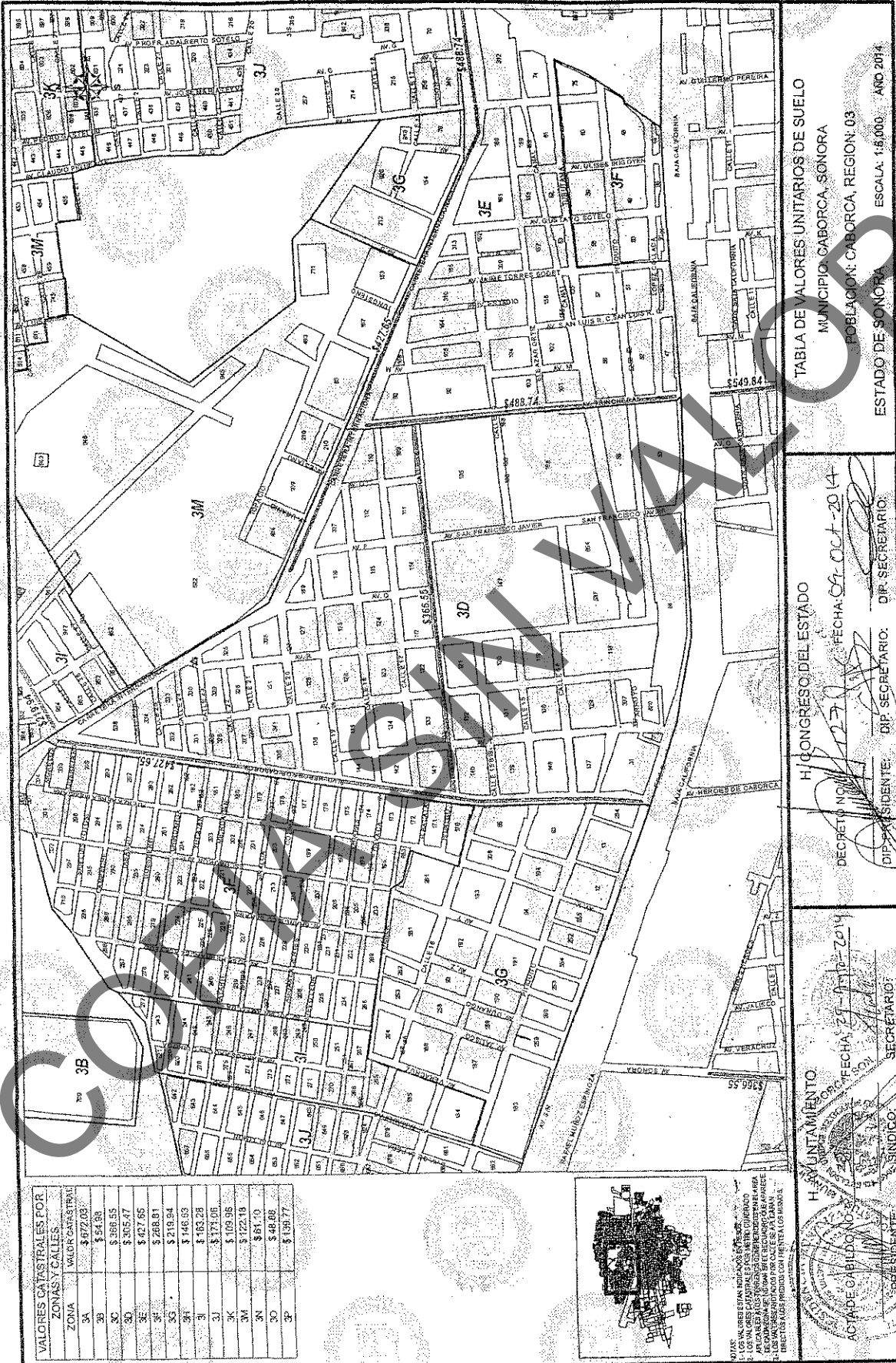
MUNICIPIO CABORCA, SONORA

POBLACION CABORCA, REGION: 03

ESTADO DE SONORA ESCALA: 1:8,000 AÑO 2014

COPIA SIN VALOR

NOTA: ESTE DOCUMENTO SE EMITE EN BASE A LOS VALORES CATASTRALES DE LOS TERRENOS QUE SE ENCUENTRAN EN EL MUNICIPIO DE CABORCA, SONORA, Y QUE SE ENCUENTRAN EN EL CATASTRO DE TERRENOS QUE SE ENCUENTRAN EN EL MUNICIPIO DE CABORCA, SONORA, Y QUE SE ENCUENTRAN EN EL CATASTRO DE TERRENOS QUE SE ENCUENTRAN EN EL MUNICIPIO DE CABORCA, SONORA.



ZONA	VALOR CATASTRAL
3A	\$ 672.03
3B	\$ 54.88
3C	\$ 368.65
3D	\$ 305.47
3E	\$ 427.65
3F	\$ 288.81
3G	\$ 219.84
3H	\$ 148.69
3I	\$ 182.28
3J	\$ 173.01
3K	\$ 109.98
3M	\$ 122.18
3N	\$ 81.10
3O	\$ 48.88
3P	\$ 136.77

TABLA DE VALORES UNITARIOS DE SUELO
 MUNICIPIO CABORCA, SONORA
 POBLACION CABORCA, REGION: 03
 ESTADO DE SONORA
 ESCALA: 1:6,000 - AÑO 2014

H. CONGRESO DEL ESTADO
 DECRETADO EN LA CIUDAD DE HERMOSILLO, SONORA, A LOS 27 DE OCTUBRE DE 2014
 DIP. PRESIDENTE: [Signature]
 DIP. SECRETARIO: [Signature]

H. AYUNTAMIENTO
 DECRETADO EN LA CIUDAD DE SONORA, SONORA, A LOS 27 DE OCTUBRE DE 2014
 ACTA DE CABILDOS: [Signature]
 SECRETARIO: [Signature]
 PRESIDENTE: [Signature]
 REGISTRO MUNICIPAL: [Stamp]
 REGISTRO DE PROPIEDADES: [Stamp]



OTRAS ZONAS SE ENCONTRAN EN ESTUDIO.
 LOS VALORES CATASTRALES SE DETERMINAN DE ACUERDO A LOS VALORES UNITARIOS DE SUELO.
 LOS VALORES UNITARIOS SE DETERMINAN DE ACUERDO A LA CLASIFICACION DE LAS CALLES Y LAS ZONAS.
 LOS VALORES UNITARIOS SE DETERMINAN DE ACUERDO A LA CLASIFICACION DE LAS CALLES Y LAS ZONAS.
 LOS VALORES UNITARIOS SE DETERMINAN DE ACUERDO A LA CLASIFICACION DE LAS CALLES Y LAS ZONAS.






VALORES CATASTRALES POR ZONAS Y CALLES	
ZONA	VALOR CATASTRAL
10A	\$ 244.37
10B	\$ 215.94
10C	\$ 195.49
10D	\$ 183.28
10E	\$ 148.63
10F	\$ 87.75
10G	\$ 73.31
10H	\$ 48.08
10I	\$ 145.36
10J	\$ 257.17
10K	\$ 176.89

ACTAS:
 I. LOS VALORES ESTABLECIDOS EN ESTOS
 II. LOS VALORES ESTABLECIDOS EN ESTOS
 III. LOS VALORES ESTABLECIDOS EN ESTOS
 IV. LOS VALORES ESTABLECIDOS EN ESTOS
 V. LOS VALORES ESTABLECIDOS EN ESTOS
 VI. LOS VALORES ESTABLECIDOS EN ESTOS
 VII. LOS VALORES ESTABLECIDOS EN ESTOS
 VIII. LOS VALORES ESTABLECIDOS EN ESTOS
 IX. LOS VALORES ESTABLECIDOS EN ESTOS
 X. LOS VALORES ESTABLECIDOS EN ESTOS
 XI. LOS VALORES ESTABLECIDOS EN ESTOS
 XII. LOS VALORES ESTABLECIDOS EN ESTOS
 XIII. LOS VALORES ESTABLECIDOS EN ESTOS
 XIV. LOS VALORES ESTABLECIDOS EN ESTOS
 XV. LOS VALORES ESTABLECIDOS EN ESTOS
 XVI. LOS VALORES ESTABLECIDOS EN ESTOS
 XVII. LOS VALORES ESTABLECIDOS EN ESTOS
 XVIII. LOS VALORES ESTABLECIDOS EN ESTOS
 XIX. LOS VALORES ESTABLECIDOS EN ESTOS
 XX. LOS VALORES ESTABLECIDOS EN ESTOS
 XXI. LOS VALORES ESTABLECIDOS EN ESTOS
 XXII. LOS VALORES ESTABLECIDOS EN ESTOS
 XXIII. LOS VALORES ESTABLECIDOS EN ESTOS
 XXIV. LOS VALORES ESTABLECIDOS EN ESTOS
 XXV. LOS VALORES ESTABLECIDOS EN ESTOS
 XXVI. LOS VALORES ESTABLECIDOS EN ESTOS
 XXVII. LOS VALORES ESTABLECIDOS EN ESTOS
 XXVIII. LOS VALORES ESTABLECIDOS EN ESTOS
 XXIX. LOS VALORES ESTABLECIDOS EN ESTOS
 XXX. LOS VALORES ESTABLECIDOS EN ESTOS

AYUNTAMIENTO
 ALCAIDE:
 SECRETARIO:

H. CONGRESO DEL ESTADO
 DECRETADO EL 22 DE OCTUBRE DE 2014
 DIP. PRESIDENTE:
 DIP. SECRETARIO:

TABLA DE VALORES UNITARIOS DE SUELO
 MUNICIPIO: CABORCA, SONORA
 POBLACION: PUERTO LOBOS, REGION: 10
 ESTADO DE SONORA
 ESCALA: 1:10,000 AÑO: 2014



VALORES CATASTRALES POR ZONAS Y CALLES:	
ZONA	VALOR CATASTRAL
12A	\$ 81.78



NOTA: A LOS VALORES ESTIMADOS EN PÉDROS...
 A LOS VALORES CATASTRALES POR METROS CUADRADOS...
 DE CADA ZONA LE IRON EN EL RESTANTE DE MANEJO...
 A LOS VALORES ESTIMADOS POR CALLES Y CALLES...
 DIRECTOR GENERAL DE LOS REGISTROS

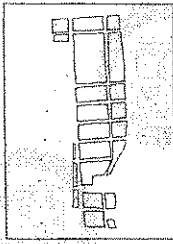
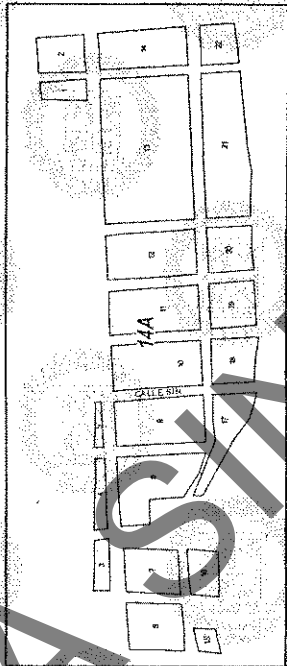
TABLA DE VALORES UNITARIOS DE SUELO
 MUNICIPIO CABORCA, SONORA
 POBLACION: COLAEROPUERTO MANJARREZ REGION: 12
 ESTADO DE SONORA ESCALA: 1:7,000 AÑO 2014

H. CONGRESO DEL ESTADO
 DECRETO NÚMERO 1273
 FECHA: 09-OCT-2014
 DIP. PRESIDENTE: [Signature]
 DIP. SECRETARIO: [Signature]

H. GOBIERNO DEL MUNICIPIO
 SECRETARIO: [Signature]
 ADMINISTRACIÓN 2012



VALORES CATASTRALES POR ZONAS Y CALLES	
ZONA	VALOR CATASTRAL
14A	\$ 18.34



NOTAS:
 1. LOS VALORES ESTAN INDICADOS EN PESOS.
 2. LOS VALORES SON PARA UN AREA DE 100 M².
 3. LOS VALORES SON PARA UN AREA DE 100 M².
 4. LOS VALORES SON PARA UN AREA DE 100 M².
 5. LOS VALORES SON PARA UN AREA DE 100 M².
 6. LOS VALORES SON PARA UN AREA DE 100 M².

TABLA DE VALDRES UNITARIOS DE SUELO
 MUNICIPIO: CABORCA, SONORA
 POBLACION: CUERPOS CABORCA, REGION: 14
 ESTADO DE SONORA
 ESCALA: 1:5,000 AÑO 2014

EL CONGRESO DEL ESTADO
 DECRETÓ
 DIF. PRESIDENTE: DIF. SECRETARIO: DIF. SECRETARIO:
 FECHA: 06-06-2014

AYUNTAMIENTO
 ACTA DE CABILDON
 SECRETARIO:
 PRESIDENTE:
 EDUARDO PEREZ SUT 2012 2014





VALORES CATASTRALES POR ZONAS Y CALLES

ZONA	VALOR CATASTRAL
15A	\$ 36.674

NOTA:
 1. LOS VALORES ESTÁN INDICADOS EN PESOS.
 2. LOS VALORES CATASTRALES POR METRO CUADRADO DE LA ZONA SE ADOPTARON DE ACUERDO A LA LEY DE VALORES CATASTRALES POR METRO CUADRADO DEL ESTADO DE SONORA.
 3. LOS VALORES INDICADOS POR CALLE SE APPLICAN SOBRE LOS ALTO PRESBITERIOS QUE PRESENTAN SIMILITUD.

ACTA DE CABILD. NO. 282
 MUNICIPIO DE CABORCA
 PRESIDEN. SINDICO
 SECRETARIO

H. CONGRESO DEL ESTADO
 DECRETO NO. 122
 FECHA: 09-Oct-2014
 DIP. PRESIDENTE: DIP. SECRETARIO: DIP. SECRETARIO:

AYUNTAMIENTO
 MUNICIPIO DE CABORCA
 PRESIDEN. SINDICO
 SECRETARIO

GOBIERNO DEL ESTADO DE SONORA
 SECRETARÍA DE ECONOMÍA

ESTADO DE SONORA
 ESCALA: 1:5,000 AÑO 2014

COPIA SIN VALOR

VALORES CATASTRALES POR ZONAS Y CALLES	
ZONA	VALOR CATASTRAL
16A	\$18.34

NOTAS:
 1. VALORES ESTIMADOS EN BASE A LOS VALORES CATASTRALES POR METRO CUADRADO.
 2. LOS VALORES CATASTRALES POR METRO CUADRADO SE OBTUVIERON DE LOS VALORES CATASTRALES POR METRO CUADRADO EN EL AÑO 2010.
 3. LOS VALORES CATASTRALES POR CALLES SE OBTUVIERON DE LOS VALORES CATASTRALES POR CALLES EN EL AÑO 2010.
 4. LOS VALORES CATASTRALES POR CALLES SE OBTUVIERON DE LOS VALORES CATASTRALES POR CALLES EN EL AÑO 2010.

H. AYUNTAMIENTO
 H. CONGRESO DEL ESTADO
 DEPARTAMENTO DE CAROLINA
 SECRETARÍA DE ECONOMÍA
 SECRETARÍA DE FINANZAS
 SECRETARÍA DE INTERIORES
 SECRETARÍA DE JUSTICIA
 SECRETARÍA DE LA FORTALEZA
 SECRETARÍA DE TURISMO
 SECRETARÍA DE VIVIENDA Y OBRAS PÚBLICAS
 SECRETARÍA DE EDUCACIÓN
 SECRETARÍA DE CULTURA
 SECRETARÍA DE SALUD
 SECRETARÍA DE AGRICULTURA, GANADERÍA Y PESQUERÍA
 SECRETARÍA DE ENERGÍA
 SECRETARÍA DE TRANSPORTE
 SECRETARÍA DE COMUNICACIONES Y TRANSMISIONES
 SECRETARÍA DE DESARROLLO SOCIAL
 SECRETARÍA DE ASISTENCIA SOCIAL
 SECRETARÍA DE PROTECCIÓN CIVIL
 SECRETARÍA DE PLANEACIÓN Y ECONOMÍA
 SECRETARÍA DE POLÍTICA EXTERNA
 SECRETARÍA DE POLÍTICA INTERIOR
 SECRETARÍA DE POLÍTICA LOCAL
 SECRETARÍA DE POLÍTICA NACIONAL
 SECRETARÍA DE POLÍTICA REGIONAL
 SECRETARÍA DE POLÍTICA SOCIAL
 SECRETARÍA DE POLÍTICA TERRITORIAL
 SECRETARÍA DE POLÍTICA URBANA
 SECRETARÍA DE POLÍTICA VIAL
 SECRETARÍA DE POLÍTICA ZONAL
 SECRETARÍA DE POLÍTICA LOCAL
 SECRETARÍA DE POLÍTICA REGIONAL
 SECRETARÍA DE POLÍTICA NACIONAL
 SECRETARÍA DE POLÍTICA SOCIAL
 SECRETARÍA DE POLÍTICA TERRITORIAL
 SECRETARÍA DE POLÍTICA URBANA
 SECRETARÍA DE POLÍTICA VIAL
 SECRETARÍA DE POLÍTICA ZONAL

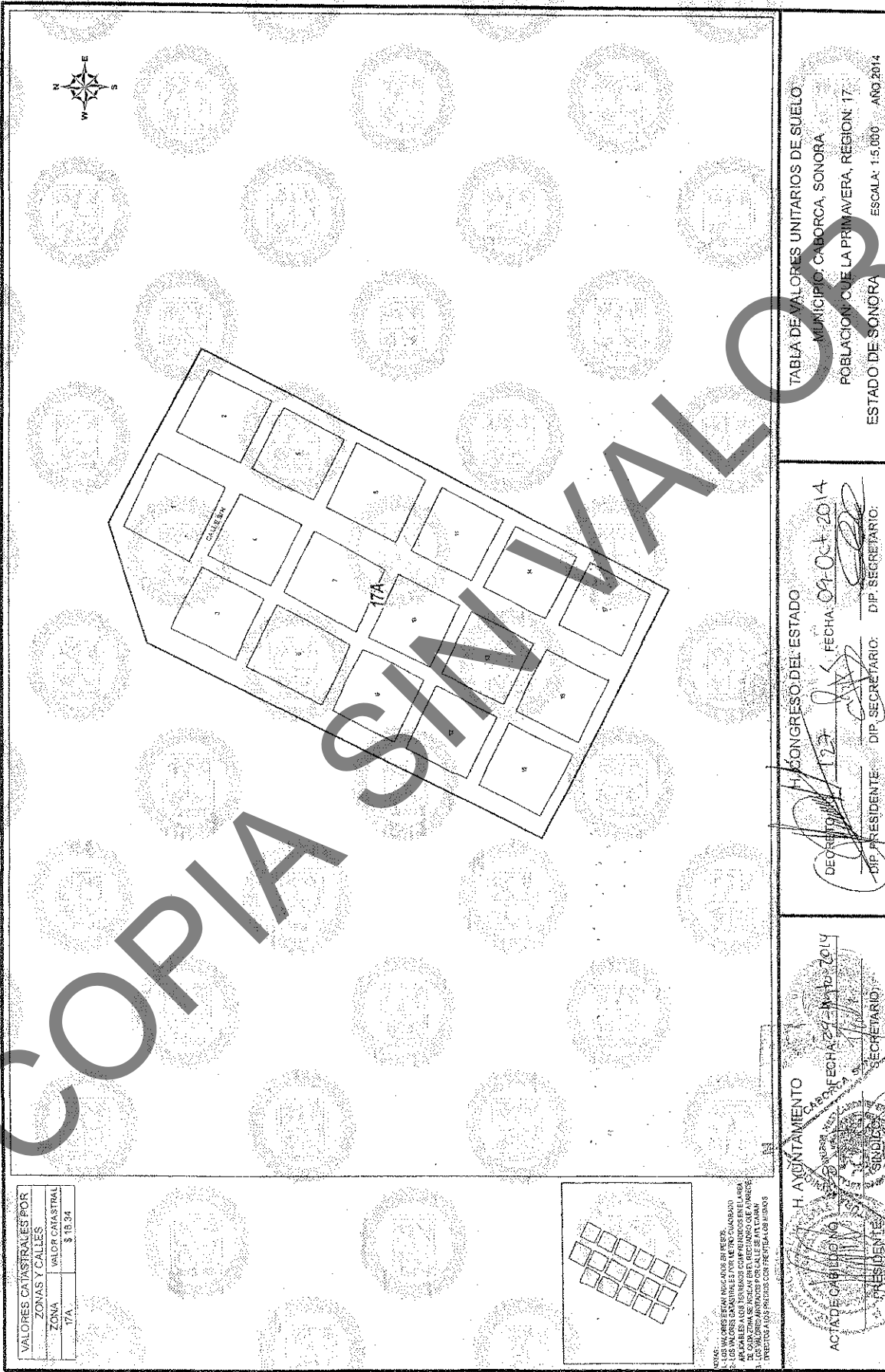
FECHA: 27 de mayo de 2014
 SECRETARIO:

FECHA: 09-04-2014
 DIP. SECRETARIO:

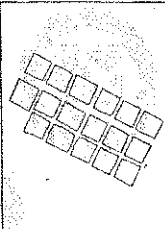
TABLA DE VALORES UNITARIOS DE SUELO
 MUNICIPIO: CAROLINA, SONORA
 POBLACIÓN: CDE SANTA SILVIA, REGION: 16
 ESTADO DE SONORA ESCALA: 1:5,000 AÑO 2014

COPIA SIN VALOR





VALORES CATASTRALES POR ZONAS Y CALLES	
ZONA	VALOR CATASTRAL
17A	\$ 13.34



CON ESTE VALOR SE DEBE INGRESAR EN EL REGISTRO DE VALORES CATASTRALES DE LOS TERRENOS QUE SE ENCUENTRAN EN LA ZONA 17A PARA LOS VALORES CATASTRALES POR CALLE 17A Y CALLE 17B PARA LOS VALORES CATASTRALES POR CALLE 17B.

H. AYUNTAMIENTO
 CABALLERÍA
 SECRETARÍA
 SECRETARIO:
 ACTA DE CABILDUNO
 SECRETARIO:
 H. CONGRESO DEL ESTADO
 SECRETARIO:
 DECRETOS
 DIP. PRESIDENTE
 DIP. SECRETARIO

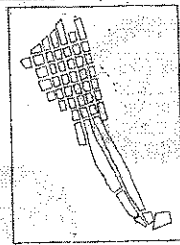
H. CONGRESO DEL ESTADO
 DECRETOS
 DIP. PRESIDENTE
 DIP. SECRETARIO
 FECHA: 09-Oct-2014

TABLA DE VALORES UNITARIOS DE SUELO
 MUNICIPIO: CABORCA, SONORA
 POBLACION: QUE LA PRIMAVERA, REGION: 17
 ESTADO DE SONORA
 ESCALA: 1:5,000 AÑO 2014





VALORES CATASTRALES POR ZONAS Y CALLES	
ZONA	VALOR CATASTRAL
10A	\$ 10.34



NOTAS:
 1. LOS VALORES ESTÁN INDICADOS EN PESOS.
 2. LOS VALORES CATASTRALES COMPRENDEN EL AREA DE TACALOMA SE INCLUYEN EN EL REGISTRO DE FRENTE A LOS VALORES CATASTRALES EN LA ZONA 10A.
 3. EL VALOR CATASTRAL SE INCLUYEN EN EL REGISTRO DE FRENTE A LOS VALORES CATASTRALES EN LA ZONA 10A.

TABLA DE VALORES UNITARIOS DE SUELO
 MUNICIPIO: CABORCA, SONORA
 POBLACION: CUE 10 DE ABRIL, REGION: 18
 ESTADO: DE SONORA
 ESCALA: 1:5,000 AÑO 2014

H. CONGRESO DEL ESTADO
 DEPARTAMENTO 27016
 FECHA: 09-OCT-2014
 DIP. PRESIDENTE: [Signature]
 DIP. SECRETARIO: [Signature]

SECRETARÍA DE ADMINISTRACIÓN
 SECRETARIO
 FECHA: 29-12-2014
 ACTA DE CABILDON
 H. AYUNTAMIENTO
 SECRETARIO





VALORES CATASTRALES POR ZONAS Y CALLES

ZONA	VALOR CATASTRAL
19A	\$ 18.34

NOTAS:

- 1. LAS MEDIDAS ESTÁN EXPRESADAS EN METROS.
- 2. LOS VALORES CATASTRALES SON POR METRO CUADRADO.
- 3. APLICAR EN LOS TERRENOS CON PERÍMETRO EFECTIVO DE CADA UNO DE LOS LOTES UN VALOR CATASTRAL DE CADA UNO DE LOS LOTES CON CALLES QUE CARRAN DIRECTAMENTE A LOS TERRENOS CON PERÍMETRO EFECTIVO.

H. AYUNTAMIENTO

ACTA DE CANCELACIÓN

[Signature]
PRESIDENTE

[Signature]
SECRETARIO

FECHA: 24-12-2014

H. CONGRESO DEL ESTADO

DECRETO *[Signature]*

DIP. PRESIDENTE: *[Signature]* DIP. SECRETARIO: *[Signature]*

FECHA: 09-Oct-2014

TABLA DE VALORES UNITARIOS DE SUELO

MUNICIPIO: CABORCA, SONORA

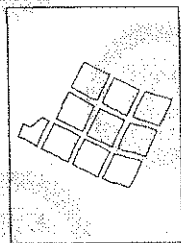
POBLACION: CUE GRAL JUAN ALVAREZ, REGION: 19

ESTADO DE SONORA ESCALA: 1:5,000 AÑO 2014

COPIA SAN VALERO



VALORES CATASTRALES POR ZONAS Y CALLES	
ZONA	VALOR CATASTRAL
21A	\$ 24.42



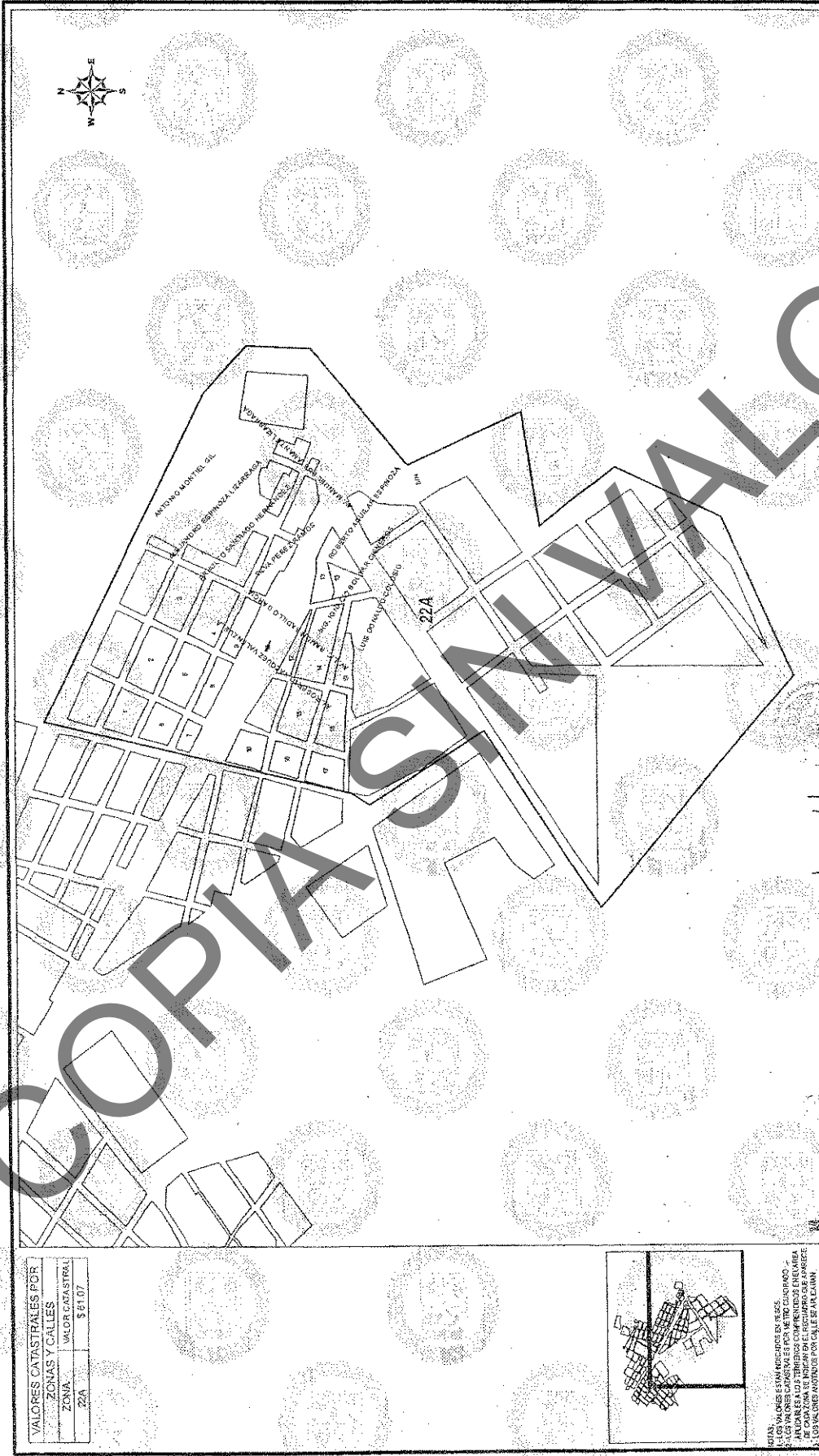
NOTA:
 1. LOS VALORES ESTAN INDICADOS EN PESOS
 2. LOS VALORES CATASTRALES POR METRO CUADRADO
 3. APPLICAN A LOS TERRENOS COMPARTIDOS QUE SE ENCUENTRAN EN LAS CALLES Y CALLES DE ALTAZARAN
 4. LOS VALORES INDICADOS SON PARA CALLES DE ALTAZARAN
 5. LOS VALORES INDICADOS SON PARA CALLES DE ALTAZARAN

TABLA DE VALORES UNITARIOS DE SUELO
 MUNICIPIO: DABORCA, SONORA
 POBLACION: CUE TRINIDAD SALOMON QUI, REGION: 21
 ESTADO DE SONORA ESCALA: 1:5,000 AÑO 2014


H. CONGRESO DEL ESTADO
 DEPARTAMENTO DE DABORCA
 FECHA: 05 Oct 2014
 DIP. PRESIDENTE: [Signature]
 DIP. SECRETARIO: [Signature]

H. AYUNTAMIENTO
 DEPARTAMENTO DE DABORCA
 FECHA: 21 Feb 2014
 SINDICATO DE SECRETARIO: [Signature]
 PRESIDENTE: [Signature]





VALORES CATASTRALES POR ZONAS Y CALLES	
ZONA	VALOR CATASTRAL
22A	\$6107



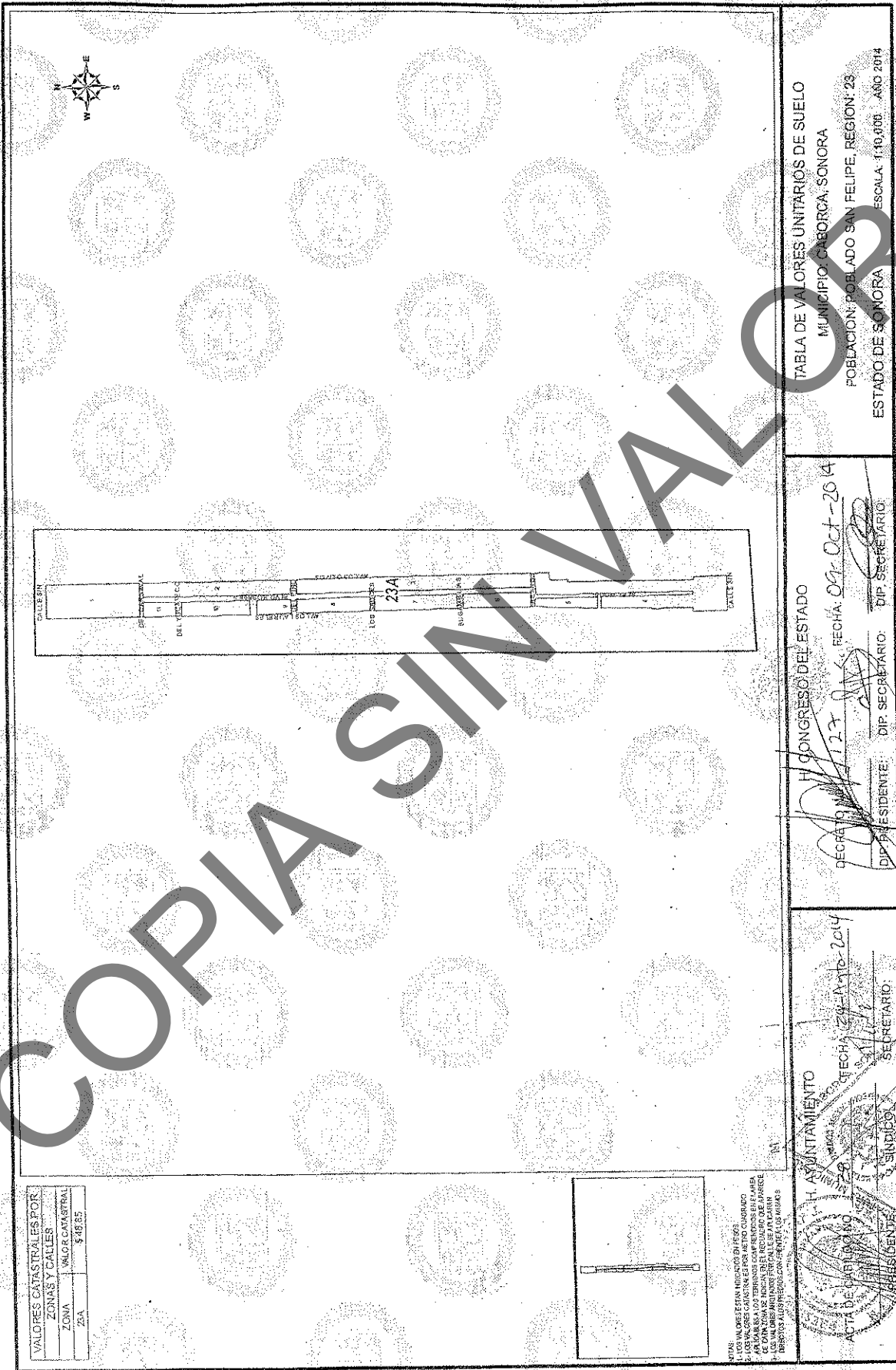
ACTA:
 1.- LOS ANTES MENCIONADOS EN ESTE
 2.- LOS ANTES MENCIONADOS EN ESTE
 3.- LOS ANTES MENCIONADOS EN ESTE
 4.- LOS ANTES MENCIONADOS EN ESTE
 5.- LOS ANTES MENCIONADOS EN ESTE
 6.- LOS ANTES MENCIONADOS EN ESTE
 7.- LOS ANTES MENCIONADOS EN ESTE
 8.- LOS ANTES MENCIONADOS EN ESTE
 9.- LOS ANTES MENCIONADOS EN ESTE
 10.- LOS ANTES MENCIONADOS EN ESTE

TABLA DE VALORES UNITARIOS DE SUELO
 MUNICIPIO: CABORCA, SONORA
 POBLACION: PLUTARCO ELIAS CALLES, REGION: 22
 ESTADO DE SONORA ESCALA: 1:6,000 AÑO: 2014


H. CONGRESO DEL ESTADO
 DECRETO NÚMERO 127
 FECHA: 09/04/2014
 DIP. PRESIDENTE: [Signature]
 DIP. SECRETARIO: [Signature]

H. AYUNTAMIENTO
 CABORCA, SONORA
 FECHA: 24/11/2014
 ACTA DE CABILDOS NÚMERO 127
 PRESIDENTE: [Signature]
 SECRETARIO: [Signature]
 R. ADMINISTRACION 2012-2015





VALORES CATASTRALES POR ZONAS Y CALLES	
ZONA	VALOR CATASTRAL
23A	\$48.65



ESTOS VALORES SEAN INDICADOS EN LOS PLANOS CATASTRALES PARA EL DISTRITO CUADRADO PARA DARLES A LOS TITULARES DEL DISTRITO DE ABASCOS LOS VALORES MÍNIMOS PERMISIBLES PARA DARLES EFECTOS ALIENACIONES EN LOS DISTRITOS

H. AYUNTAMIENTO
 MUNICIPIO DE CABORCA, SONORA
 ACTA DE CABILDRO NO. 28
 FECHA: 29-Ago-2014
 SECRETARIO:
 (Signature)

H. CONGRESO DEL ESTADO
 DE CABAILLO NO. 1127
 FECHA: 09-Oct-2014
 DIP. PRESENTANTE: (Signature)
 DIP. SECRETARIO: (Signature)

TABLA DE VALORES UNITARIOS DE SUELO
 MUNICIPIO: CABORCA, SONORA
 POBLACION: POBLADO SAN FELIPE, REGION: 23
 ESTADO: DE SONORA
 ESCALA: 1:10,000 AÑO 2014

COPIA SIN VALOR



VALORES CATASTRALES POR ZONAS Y CALLES

ZONA	VALOR CATASTRAL
24A	\$ 50.00

NOTA: LOS VALORES ESTAN INDICADOS EN PESOS Y SE APLICAN A LOS TERRENOS CONFINADOS EN EL AREA DE CADA UNA DE LAS ZONAS DE INDICACIONES DEL CUADRO QUE APARECE EN ESTE DOCUMENTO, ASÍ COMO A LOS TERRENOS QUE SE ENCUENTREN EN DIRECTOS Y SUJECION CON TERRENO A LOS HEREDAS.

H. S. JUNTAMIENTO
AGTA DE CANTONAMIENTO

SECRETARIO:

PRESIDENTE:

SINDICO:

ADMINISTRACION 2012

CONGRESO DEL ESTADO

SECRETARIO:

FECHA: 09-12-2014

DIP. SECRETARIO:

DIP. PRESIDENTE:

DIP. SECRETARIO:

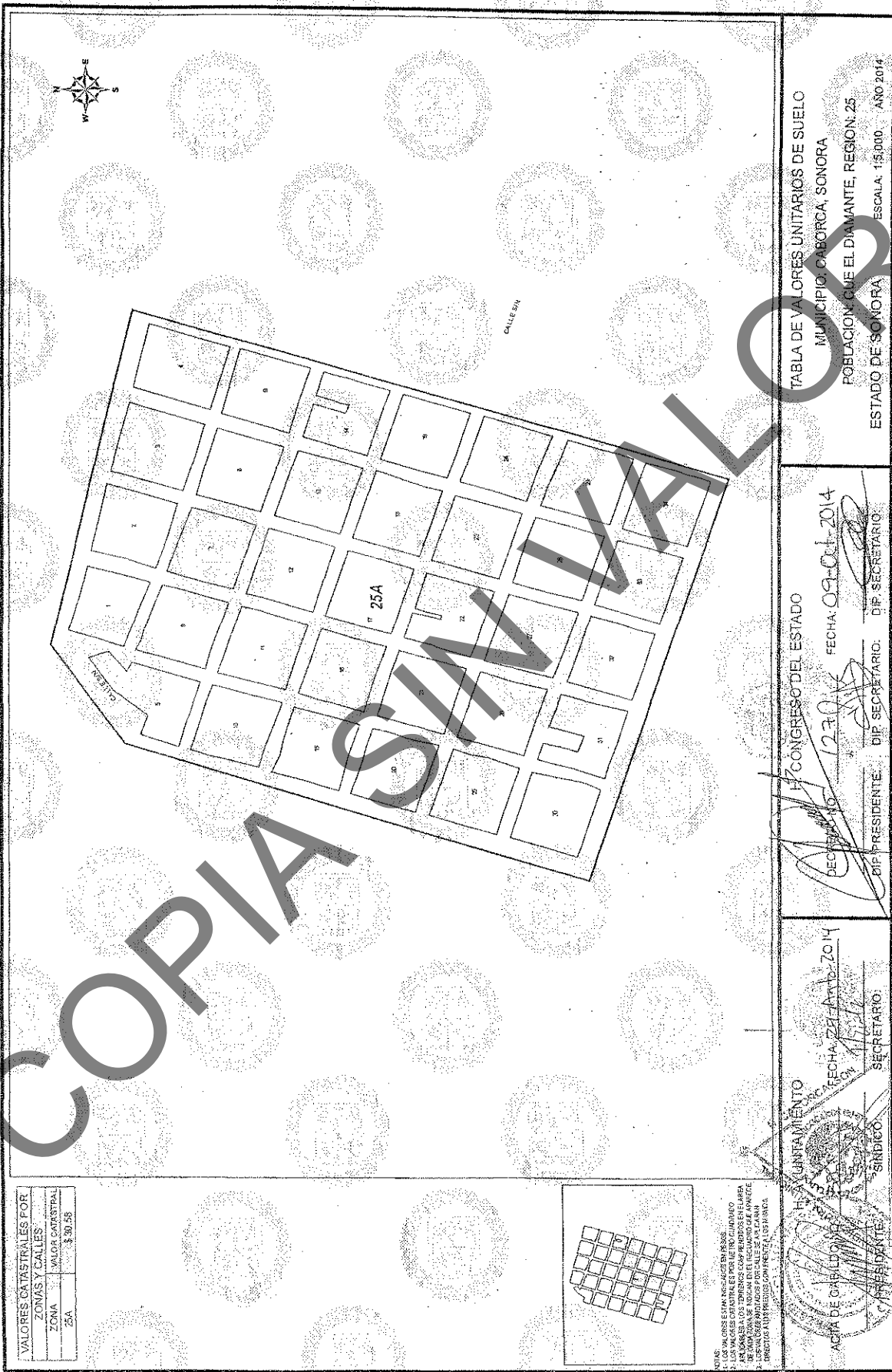
TABLA DE VALORES UNITARIOS DE SUJELO

MUNICIPIO: CABORCA, SONORA

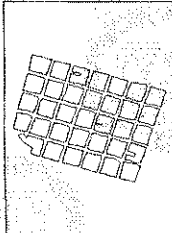
POBLACION: CUE LA RETRANCA, REGION: 24

ESTADO DE SONORA

ESCALA: 1:5,000 AÑO 2014



VALORES CATASTRALES POR ZONAS Y CALLES	
ZONA	VALOR CATASTRAL
25A	\$ 30.58



NOTAS:
 1. LOS VALORES ESTÁN EXPRESADOS EN PESOS.
 2. LOS VALORES CATASTRALES POR METRO CUADRADO.
 3. PARA OBTENER LOS VALORES CATASTRALES POR LITRO DE AGUA POTABLE.
 4. PARA OBTENER LOS VALORES CATASTRALES POR METRO CUBICO DE AGUA POTABLE.
 5. PARA OBTENER LOS VALORES CATASTRALES POR METRO CUBICO DE AGUA POTABLE.
 6. PARA OBTENER LOS VALORES CATASTRALES POR METRO CUBICO DE AGUA POTABLE.

TABLA DE VALORES UNITARIOS DE SUELO
 MUNICIPIO: CABORCA, SONORA
 POBLACION: QUE EL DIAMANTE, REGION: 25
 ESTADO DE SONORA ESCALA: 1:5,000 AÑO 2014

H. CONGRESO DEL ESTADO
 SECRETARÍA 1230
 FECHA: 09-01-2014
 DIP. PRESIDENTE: [Signature]
 DIP. SECRETARIO: [Signature]

SECRETARÍA
 FECHA: 22-11-2014
 SECRETARIO: [Signature]
 SINDICO: [Signature]

COPIA SIN VALOR




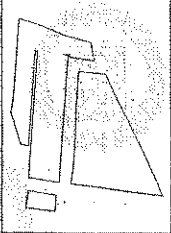
TABLA DE VALORES UNITARIOS DE SUELO
MUNICIPIO: CABORCA, SONORA
POBLACION: CUELA TORRENTERA, REGION: 26
ESTADO DE SONORA ESCALA: 1:5,000 AÑO 2014

CONGRESO DEL ESTADO
DEPARTAMENTO: 127
FECHA: 09-Oct-2014
DIP. PRESIDENTE: [Signature] DIP. SECRETARIO: [Signature]

SECRETARÍA DE ECONOMÍA
ACTA DE CALIFICACION DE VALORES UNITARIOS DE SUELO
FECHA: 21-Abr-2014
SECRETARIO: [Signature]

SECRETARÍA DE ECONOMÍA
SECRETARIO: [Signature]

VALORES CATASTRALES POR ZONAS Y CALLES	
ZONA	VALOR CATASTRAL
26A	\$ 18.34



NOTAS:
1. LOS VALORES SE DETERMINAN DE ACUERDO A LA TABLA DE VALORES UNITARIOS DE SUELO.
2. LA TABLA DE VALORES UNITARIOS DE SUELO SE ENCUENTRA EN LA SECCION 1.1 DEL REGLAMENTO DE PROCEDIMIENTO PARA LA CALIFICACION DE VALORES UNITARIOS DE SUELO.
3. SE DEBE CONSULTAR LA TABLA DE VALORES UNITARIOS DE SUELO EN LA OFICINA DE VALORES UNITARIOS DE SUELO DEL MUNICIPIO DE CABORCA, SONORA.



VALORES CATASTRALES POR ZONAS Y CALLES

ZONA	VALOR CATASTRAL
27A	\$ 18.74

NOTA: 1. LOS VALORES CATASTRALES SON HECHOS DE ACUERDO A LA LEY DE VALORES CATASTRALES PARA EL ESTADO DE SONORA. 2. LOS VALORES CATASTRALES SON HECHOS DE ACUERDO A LA LEY DE VALORES CATASTRALES PARA EL ESTADO DE SONORA. 3. LOS VALORES CATASTRALES SON HECHOS DE ACUERDO A LA LEY DE VALORES CATASTRALES PARA EL ESTADO DE SONORA. 4. LOS VALORES CATASTRALES SON HECHOS DE ACUERDO A LA LEY DE VALORES CATASTRALES PARA EL ESTADO DE SONORA.

II CONGRESO DEL ESTADO
 DECRETADO EL 12/10/14
 FECHA 05-10-2014
 DIF. SECRETARIO: [Signature]
 DIF. SECRETARIO: [Signature]

ACTIVIDAD DEL DIF. SECRETARIO: [Signature]
 SECRETARIO: [Signature]
 DIF. SECRETARIO: [Signature]

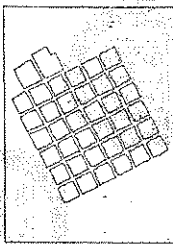

TABLA DE VALORES UNITARIOS DE SUELO
 MUNICIPIO: CABORCA, SONORA
 POBLACION: CUE JUAN G CABRAL, REGION: 27
 ESTADO DE SONORA
 ESCALA: 1:5,000 AÑO 2014

COPIA SIN VALOR





VALORES CATASTRALES POR	
ZONAS Y CALLES	
ZONA	VALOR CATASTRAL
28A	\$ 71.10



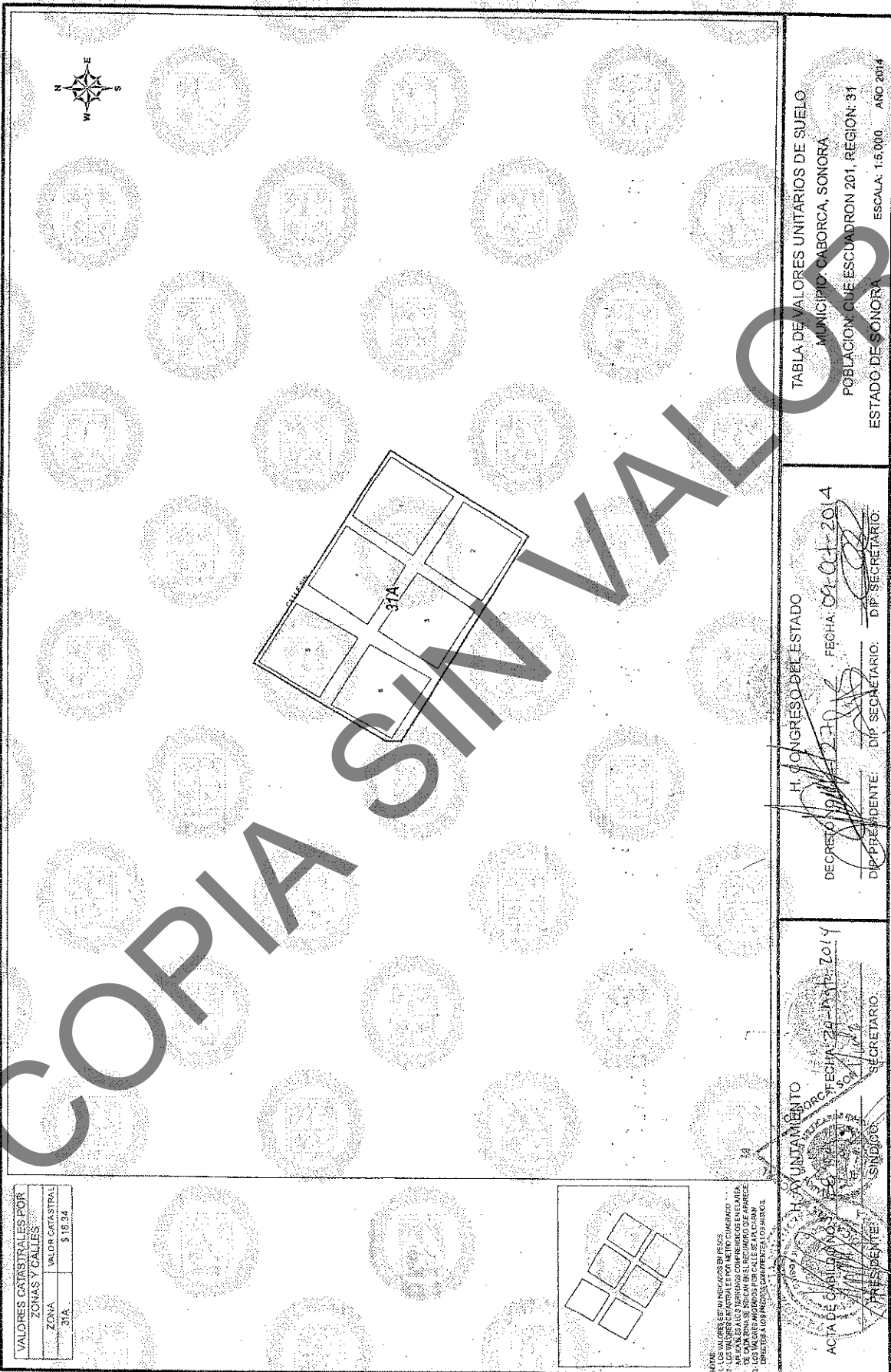
NOTA: SOBRE ESTE PLANIFICADO EN PESOS
 LOS VALORES CATASTRALES POR METRO CUADRADO
 APLICABLE A LOS TERRENOS COMPROMISADOS EN RELACION
 A LOS VALORES CATASTRALES POR METRO CUADRADO EN
 DIRECTOS A LOS PRECIOS DE LOS TERRENOS EN PESOS

ACTA DE CONFORMACION
 H. AYUNTAMIENTO
 SECRETARIO:
 PRESIDENTE: SINDICO

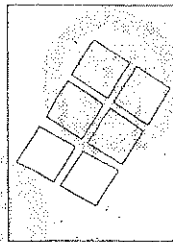
FECHA: 22-12-2014
 SECRETARIO:

H. CONGRESO DEL ESTADO
 DECRETO NO. 1770
 FECHA: 01-12-2014
 DIP. PRESIDENTE: DIP. SECRETARIO: DIP. SECRETARIO

TABLA DE VALORES UNITARIOS DE SUELO
 MUNICIPIO: CABORCA, SONORA
 POBLACION: CUE EL COYOTE, REGION: 28
 ESTADO DE SONORA
 ESCALA: 1:5,000 AÑO 2014



VALORES CATASTRALES POR ZONAS Y CALLES	
ZONA	VALOR CATASTRAL
31A	\$ 18.24




LOS VALORES SE MIDEN EN PESOS
 LOS VALORES CATASTRALES POR METRO CUADRADO
 SE CONSIDERAN EN EL MOMENTO DE APLICAR
 LOS VALORES ESTABLECIDOS POR CALLES Y CALLES
 DIRECTOS A LOS PRECIOS CORRIENTES LOS SIGUE

H. CONGRESO DEL ESTADO
 DEPARTAMENTO DE SONORA
 SECRETARÍA DE ADMINISTRACIÓN
 SECRETARIO: [Signature]
 PRESIDENTE: [Signature]
 SINDICO: [Signature]
 ADMINISTRACIÓN 3817-3015

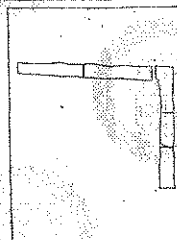
H. CONGRESO DEL ESTADO
 DEPARTAMENTO DE SONORA
 SECRETARÍA DE ADMINISTRACIÓN
 SECRETARIO: [Signature]
 PRESIDENTE: [Signature]
 SINDICO: [Signature]
 ADMINISTRACIÓN 3817-3015

TABLA DE VALORES UNITARIOS DE SUELO
 MUNICIPIO: CABORCA, SONORA
 POBLACION: CUE ESCUADRON 201, REGION: 31
 ESTADO: SONORA
 ESCALA: 1:5 000
 AÑO 2014





VALORES CATASTRALES POR ZONAS Y CALLES	
ZONA	VALOR CATASTRAL
32A	\$ 19.34



NOTA:
 1. LOS VALORES ESTAN REDONDADOS EN 0.01.
 2. EN CASO DE DUDA O RECLAMO DE ALGUNO DE LOS VALORES, SE DEBE DIRIGIR AL AREA DE VALORES CATASTRALES DEL REPARTO DE ASESORIA JURIDICA DEL INSTITUTO REGISTRAL DEL ESTADO DE SONORA.

ACTA DE CANCELACION DE VALORES CATASTRALES
 H. AYUNTAMIENTO
 SECRETARIO:
 PRESIDENTE:
 SINDICO

CONGRESO DEL ESTADO
 DECRETOS 1123
 FECHA: 09-OCT-2014
 DIP. PRESIDENTE: DIP. SECRETARIO: DIP. SECRETARIO:

TABLA DE VALORES UNITARIOS DE SUELO
 MUNICIPIO: CABORCA, SONORA
 POBLACION: CUE EL CERRO, HERRADURA, REGION: 32
 ESTADO DE SONORA
 ESCALA: 1:5,000 AÑO 2014

COPIA SIN VALOR





VALORES CATASTRALES POR ZONAS Y CALLES

ZONA	VALOR CATASTRAL
34A	\$ 18.34

TABLA DE VALORES UNITARIOS DE SUELO
MUNICIPIO: CABORCA, SONORA
POBLACION: CUE JOSEFA O DE DOMINGUEZ, REGION: 34
ESTADO DE SONORA ESCALA: 1:5,000 AÑO: 2014

ACTA DE EXISTENCIA DE LA ZONA

SECRETARIO

PRESENTE

SECRETARIO

PRESENTE

SECRETARIO

PRESENTE

SECRETARIO

PRESENTE

CONGRESO DEL ESTADO

DEPARTAMENTO DE ASESORIA JURIDICA

FECHA: 02 OCT 2014

DIP. PRESIDENTE: [Signature]

DIP. SECRETARIO: [Signature]

ACTA DE EXISTENCIA DE LA ZONA

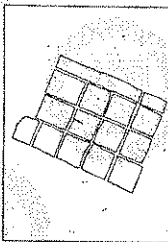
SECRETARIO

PRESENTE

SECRETARIO

PRESENTE

CORIA SIN VALOR



NOTA: LOS VALORES ESTIMADOS EN ESTE ACTA SON PARA EFECTOS DE REGISTRO Y DE CADA UNA DE LAS ZONAS DE LA COMUNIDAD DE LA ZONA SE INDICAN EN EL REGISTRO DE LA COMUNIDAD Y A LOS PROPIETARIOS DE LAS ZONAS





1	2	3	4
5	6	7	8
9	10	11	12
13	14	15	16
17	18	19	20
21	22	23	24
25	26	27	28
29	30	31	32
33	34	35	36

VALORES CATASTRALES POR ZONAS Y CALLES	
ZONA	VALOR CATASTRAL
35A	\$24.42


1	2	3	4
5	6	7	8
9	10	11	12
13	14	15	16
17	18	19	20
21	22	23	24
25	26	27	28
29	30	31	32
33	34	35	36

NOTAS:
 1.- LOS VALORES SON DIFERENCIALES.
 2.- LOS VALORES CATASTRALES SON POR METRO CUADRADO.
 3.- APARTE DE LOS TERRENOS COMPROMISADOS EN EL AGUA DE LAS CALLES Y CALLES DE LA ZONA SE APARTE DE LA ZONA DE LAS CALLES Y CALLES DE LA ZONA.
 4.- PARA MÁS INFORMACIÓN VERIFICAR EN LOS ARCHIVOS.

TABLA DE VALORES UNITARIOS DE SUELO
 MUNICIPIO CABORCA, SONORA
 POBLACION CUE JOSE MARIA MORELOS, REGION: 35
 ESTADO DE SONORA
 ESCALA: 1:5,000 AÑO: 2014

H. CONGRESO DEL ESTADO
 DECRETADO EN: 12/22/14
 FECHA: 09-07-2014
 DIP. PRESIDENTE: [Signature]
 DIP. SECRETARIO: [Signature]

H. AYUNTAMIENTO
 ACTA DE CABILDADO NO. 10
 FECHA: 29-11-2014
 SECRETARIO: [Signature]
 PRESIDENTE: [Signature]
 ALCALDE: [Signature]
 JUN 2012 2014





VALORES CATASTRALES POR ZONAS Y CALLES

ZONA	VALOR CATASTRAL
36A	\$ 24.42

TABLA DE VALORES UNITARIOS DE SUELO
MUNICIPIO: CABORCA, SONORA
POBLACION: QUE. GRAL ALVARO OBREGON, REGION: 36
ESTADO DE SONORA . ESCALA: 1:5,000 . AÑO: 2014

ACTA DE CABILDO

FECHA: 29-11-2014

PRESIDENTE: [Signature]

SECRETARIO: [Signature]

H. CONGRESO DEL ESTADO

DECRETO: [Signature]

FECHA: 02-OCT-2014

DIP. PRESIDENTE: [Signature]

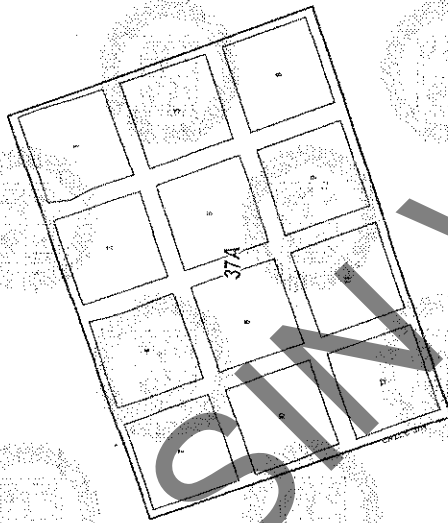
DIP. SECRETARIO: [Signature]

COMUNTA MIENTO

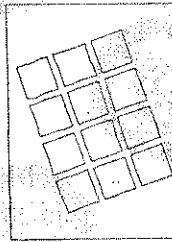
FECHA: 29-11-2014

SINDICO: [Signature]

NOTAS:
1. LOS VALORES CATASTRALES SON EN PESOS.
2. LOS VALORES CATASTRALES SON MÍNIMO COTIZADO.
3. LA ESCALA ESTÁ DE TERRENOS CON MEDIDAS EN EL AREA.
4. LA CANTIDAD DE MONTAÑAS E INCLINACION DE LA PARED.
5. LOS TERRENOS ALIENAJADOS CON PRECIO FA 100 MISMAS.



VALORES CATASTRALES POR ZONAS Y CALLES	
ZONA	VALOR CATASTRAL
37A	\$ 10.34



NOTA:
 1. LOS VALORES ESTIMADOS EN PESOS.
 2. LOS VALORES SE APLICAN A LOS TERRENOS COMPENDIADOS EN LA PRESENTE TABLA.
 3. LOS VALORES SE INDICAN EN EL REGISTRO DE AVILES.
 4. PARA OBTENER LOS VALORES EN MONEDA DE LOS ESTADOS UNIDOS CONVIENE CONSULTAR LA TABLA.

H. AYUNTAMIENTO
 ACTA DE CABILDADO
 SECRETARIO
 SINDICO

FECHA: 24-11-2014

H. CONGRESO DEL ESTADO
 FECHA: 09-08-2014
 DIP. PRESIDENTE
 DIP. SECRETARIO

TABLA DE VALORES UNITARIOS DE SUELO
 MUNICIPIO: GABORCA, SONORA
 POBLACION: CUE HEROES DE NACOZARI, REGION: 37
 ESTADO: DE SONORA
 ESCALA: 1:5,000 AÑO 2014

COPIA SIN VALOR





VALORES CATASTRALES POR ZONAS Y CALLES

ZONA	VALOR CATASTRAL
39A	\$ 18.34

TABLA DE VALORES UNITARIOS DE SUELO
MUNICIPIO: CABORCA, SONORA
POBLACION: QUE VICENTE GUERRERO, REGION: 39
ESTADO DE SONORA
ESCALA: 1:5,000 AÑO 2014


H. CONGRESO DEL ESTADO
DECRETO NÚMERO 1537
DIP. PRESIDENTE: _____
DIP. SECRETARIO: _____

FECHA: 09-OCT-2014
DIP. SECRETARIO: _____


H. AYUNTAMIENTO
FECHA: 21-NOV-2014
SECRETARIO: _____

ACTA DE CALIFICACION
DIP. PRESIDENTE: _____
SECRETARIO: _____

NOTAS: NO DEBERIAN INCLUIRSE EN ESTO LOS VALORES CATASTRALES POR METRO CUADRADO ANEXOS A LOS TERRENOS COMPROMISADOS EN ESTE ACTA PARA LOS ANEXOS POR CALLES Y CALANAS QUE SON DE LOS PRECIOS QUE PRESENTAN LOS VIGILAS.



VALORES CATASTRALES POR ZONAS Y CALLES	
ZONA	VALOR CATASTRAL
40A	\$ 36.64



NOTA
 LOS VALORES ESTAN INDICADOS EN PESOS.
 A LOS VALORES CATASTRALES POR METRO CUADRADO SE LE MULTIPLICAN POR EL AREA DEL TERRENO PARA OBTENER LOS VALORES CATASTRALES POR CALLE SE APLICARAN LOS DERECHOS ANTERIORES POR TERRENO Y LOS NUEVOS

TABLA DE VALORES UNITARIOS DE SUELO
 MUNICIPIO CABORCA, SONORA
 POBLACION: CUE JESUS GARCIA REGION: 40
 ESTADO DE SONORA ESCALA: 1:5,000 AÑO 2014

H. CONGRESO DEL ESTADO
 DIF. PRESIDENTE: [Signature] DIF. SECRETARIO: [Signature]
 DIF. SECRETARIO: [Signature]
 FECHA: 09-Oct-2014

H. AYUNTAMIENTO
 ACTA DE CABALDO NO. 29
 FECHA: 29-Abr-2014
 SECRETARIO: [Signature]
 SINDICO: [Signature]



TABLA DE VALORES UNITARIOS DE SUELO
MUNICIPIO: DABORCA, SONORA
POBLACION: CUE RODOLFO CAMPODONICO, REGION: 41
ESTADO DE SONORA ESCALA: 1:5,000 AÑO 2014

VALORES CATASTRALES POR ZONAS Y CALLES:

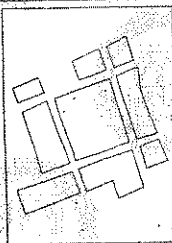
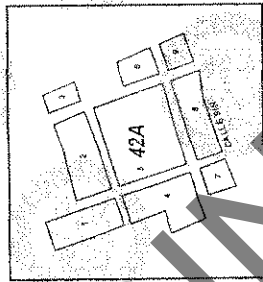
ZONA	VALOR CATASTRAL
41A	\$ 48.97

H. CONGRESO DEL ESTADO
DECRETO 1271
FECHA: 09-01-2014
DIP. PRESIDENTE: [Signature]
DIP. SECRETARIO: [Signature]

ACTA DE CALIFICACION DEL SUELO
FECHA: 21-11-2014
SECRETARIO: [Signature]
SINDICADO: [Signature]

NOTA: SE OBTIENEN ESTOS VALORES EN BASE A LOS VALORES ESTABLECIDOS EN EL PLAN DE ORDENAMIENTO TERRITORIAL DEL MUNICIPIO DE DABORCA, SONORA, PARA EL AÑO 2014. ESTOS VALORES SE APLICAN A LOS TERRENOS QUE SE ENCUENTRAN EN LA ZONA 41A, EN EL MUNICIPIO DE DABORCA, SONORA.





VALORES CATASTRALES POR ZONAS Y CALLES	
ZONA	VALOR CATASTRAL
60A	\$ 18.34

NOTAS:
 1. LOS VALORES ESTAN EXPRESADOS EN PESOS.
 2. LOS VALORES CATASTRALES POR METRO CUADRADO.
 3. APLICAR LOS VALORES DE PRECIOS DE REFERENCIA EN EL CASO DE SER NECE-
 4. DE SER NECE-
 5. DIRECTOS A LOS DUEÑOS CON PREVENIA LOS BANCOS

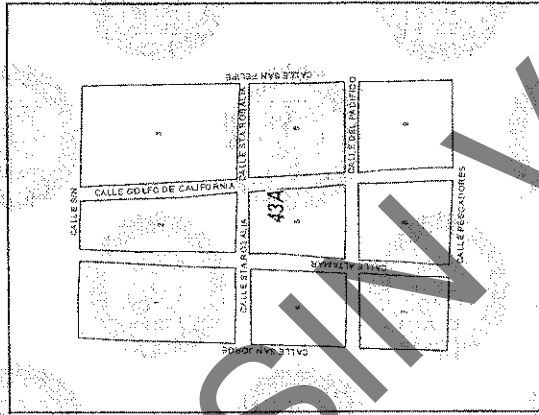
TABLA DE VALORES UNITARIOS DE SUELO
 MUNICIPIO: CABORCA, SONORA
 POBLACION: CUE 21 DE MARZO II, REGION: 42
 ESTADO DE SONORA ESCALA: 1:5,000 AÑO 2014

CONGRESO DEL ESTADO
 DEC 12 2014
 123
 FECHA: 02-Oct-2014
 DIP. PRESIDENTE: [Signature]
 DIP. SECRETARIO: [Signature]

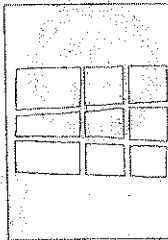
H. AYUNTAMIENTO
 AGUA DE CALLE
 SECRETARIO: [Signature]
 ADMINISTRACION LOCAL

COPIA SIN VALOR





VALORES CATASTRALES POR ZONAS Y CALLES
ZONA: VALOR CATASTRAL
43A: \$ 20.51



NOTAS:
 1. LOS VALORES SE TIENEN POR ACUMULADOS EN PESOS.
 2. LOS VALORES SE TIENEN POR ACUMULADOS EN PESOS.
 3. LOS VALORES SE TIENEN POR ACUMULADOS EN PESOS.
 4. LOS VALORES SE TIENEN POR ACUMULADOS EN PESOS.
 5. LOS VALORES SE TIENEN POR ACUMULADOS EN PESOS.
 6. LOS VALORES SE TIENEN POR ACUMULADOS EN PESOS.
 7. LOS VALORES SE TIENEN POR ACUMULADOS EN PESOS.
 8. LOS VALORES SE TIENEN POR ACUMULADOS EN PESOS.
 9. LOS VALORES SE TIENEN POR ACUMULADOS EN PESOS.
 10. LOS VALORES SE TIENEN POR ACUMULADOS EN PESOS.




ACTA DE EMENDACION
 MUNICIPIO DE CABORCA, SONORA
 TABLA DE VALORES UNITARIOS DE SUELO
 POBLACION: CUE LOS DORADOS DE VILLA, REGION: 43
 ESTADO DE SONORA ESCALA: 1:5,000 AÑO 2014

CONGRESO DEL ESTADO
 DEPARTAMENTO DE 230
 FECHA: 09 OCT 2014
 PRESIDENTE: DIP SECRETARIO: DIP SECRETARIO:

MAYOR TAMIEN
 SECRETARIO
 SINDICO
 ALMIRANTE AGUIRRE

COPIA SIN VALOR



VALORES CATASTRALES POR ZONAS Y CALLES ZONA 44A VALOR CATASTRAL \$ 18.34		TABLA DE VALORES UNITARIOS DE SUELO MUNICIPIO: CABORCA, SONORA POBLACION: CUE LA AVIITA, REGION: 44 ESTADO DE SONORA ESCALA: 1:5,000 AÑO 2014
		CONGRESO DEL ESTADO DECRETOS NO. 1270/14, FECHA: 09-OCT-2014 DIP. PRESIDENTE: [Signature] DIP. SECRETARIO: [Signature]
		AYUNTAMIENTO DE CABORCA ACTA DE SESION NO. 166, FECHA: 29-NOV-2014 PRESIDENTE: [Signature] SECRETARIO: [Signature]

COPIA SIN VALOR

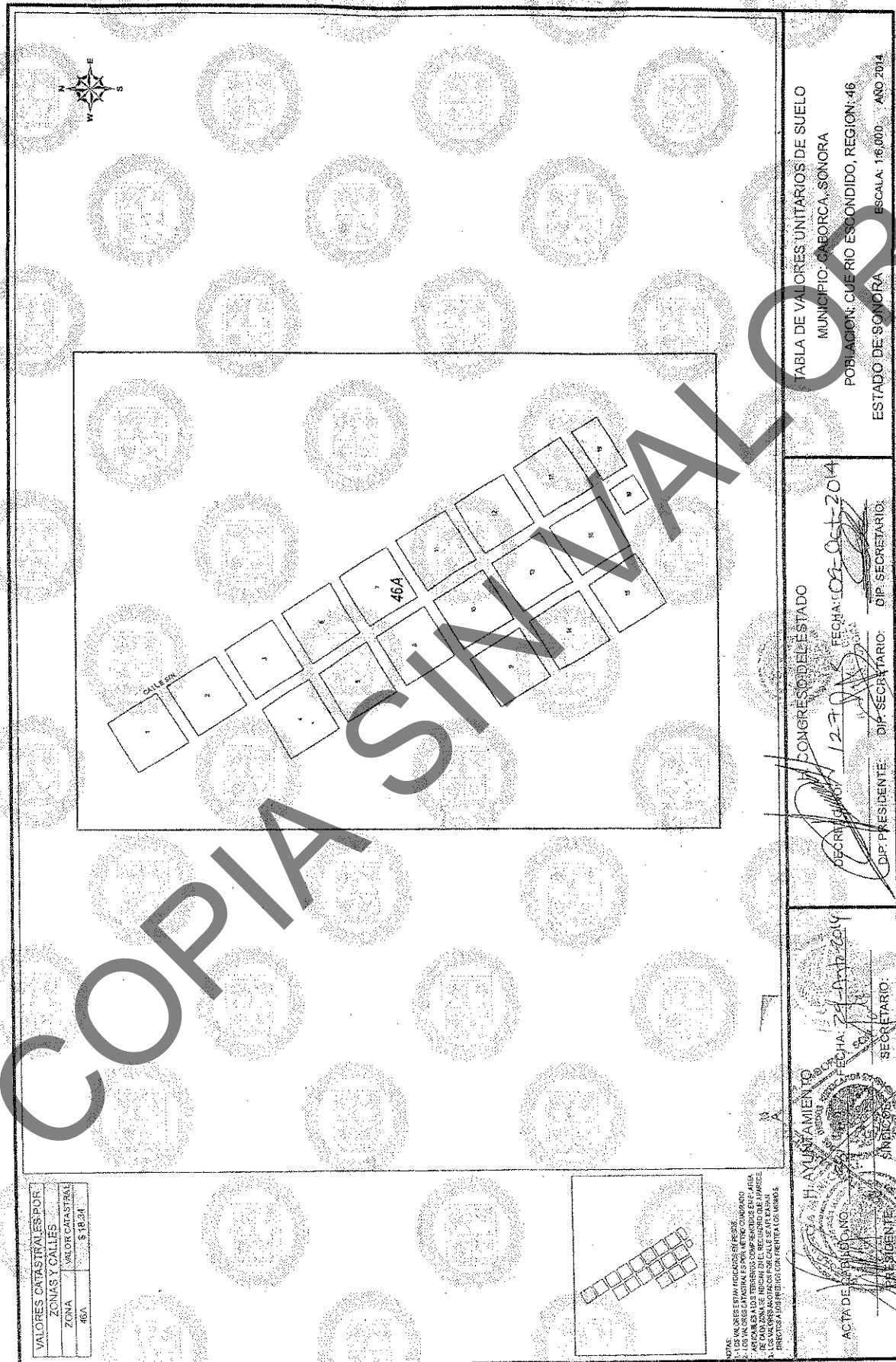
NOTAS:
 1. LAS CASAS ESTAN INDICADAS EN NEGRO.
 2. LOS VALORES CATASTRALES POR METRO CUADRADO
 3. APLICADOS A LOS TERRENOS SON POR RENDIMIENTOS EFECTIVOS
 4. LOS VALORES UNITARIOS CATASTRALES POR METRO CUADRADO
 5. LOS VALORES UNITARIOS CATASTRALES POR CALLE DE LA CABANA
 6. DIRECTOR DE LOS TERRENOS QUE SE ENTIENDE A LOS TERRENOS





<table border="1"> <tr><td>VALORES CATASTRALES POR ZONAS Y CALLES</td></tr> <tr><td>ZONA VALOR CATASTRAL</td></tr> <tr><td>45A \$ 10.34</td></tr> </table>	VALORES CATASTRALES POR ZONAS Y CALLES	ZONA VALOR CATASTRAL	45A \$ 10.34		<p>TABLA DE VALORES UNITARIOS DE SUELO: MUNICIPIO: CABORCA, SONORA POBLACION: QUE LA SIERRITA REGION: 45 ESTADO DE SONORA ESCALA: 1:5,000 AÑO 2014</p>
VALORES CATASTRALES POR ZONAS Y CALLES					
ZONA VALOR CATASTRAL					
45A \$ 10.34					
	<p>CONGRESO DEL ESTADO DECISION 12 DE 1255/14 FECHA: 07-OCT-2014 DIP. PRESIDENTE: _____ DIP. SECRETARIO: _____</p>	<p>H. AYUNTAMIENTO DE CABORCA ACTA DE CONSTITUCION DE LA COMISION DE VALORES UNITARIOS DE SUELO FECHA: 08/11/14 SECRETARIO: _____ DIP. PRESIDENTE: _____ DIP. SECRETARIO: _____</p>			

COPIA SIN VALOR



VALORES CATASTRALES POR ZONAS Y CALLES	
ZONA	VALOR CATASTRAL
46A	\$ 18.34

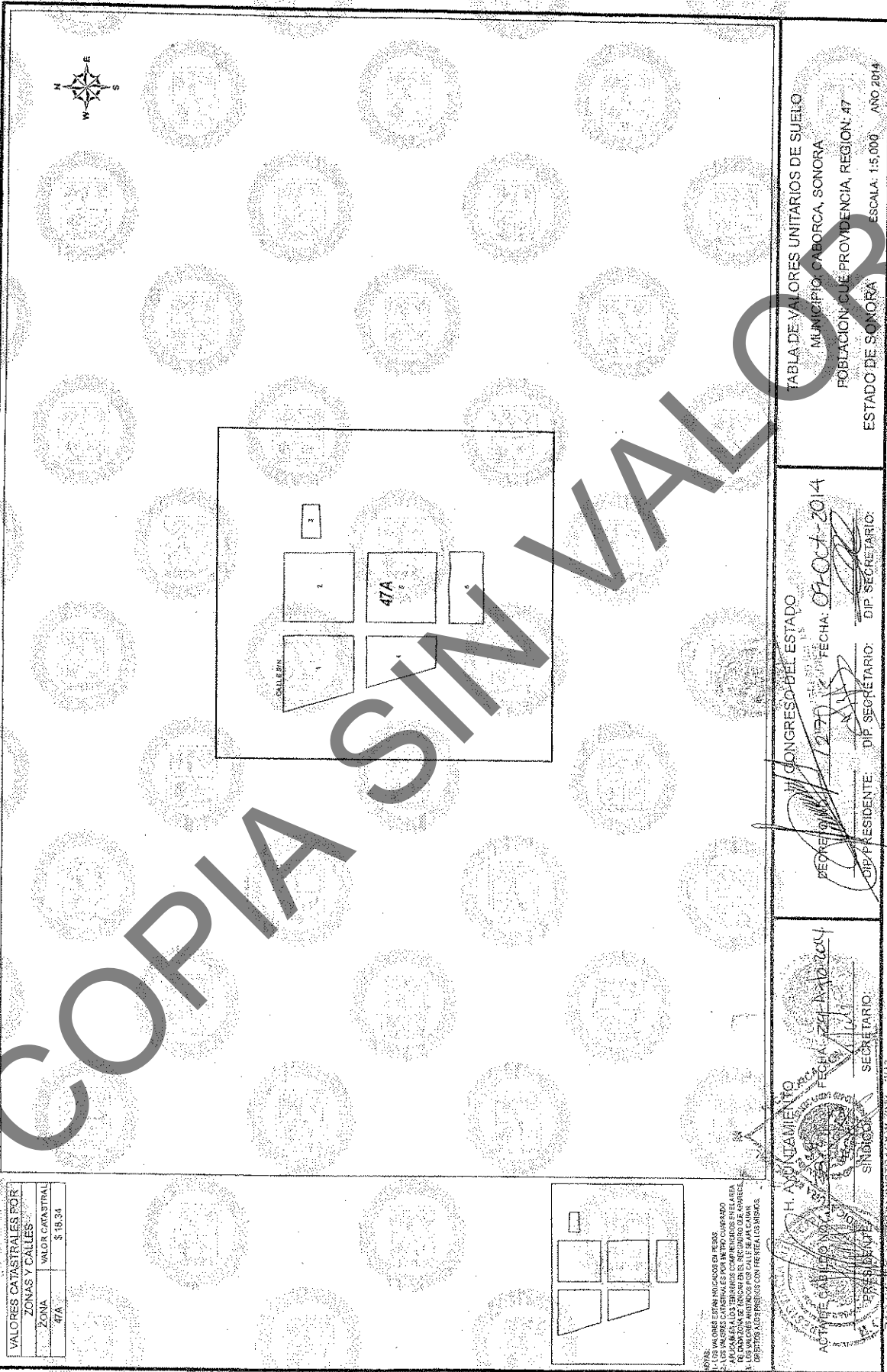
TABLA DE VALORES UNITARIOS DE SUELO
 MUNICIPIO: CABORCA, SONORA
 POBLACION: CUERPO ESCONDIDO, REGION: 46
 ESTADO DE SONORA ESCALA: 1:8,000 AÑO 2014

H. CONGRESO DEL ESTADO
 SECRETARÍA DE PLANEACIÓN Y ECONOMÍA
 FECHA: 02-OCT-2014
 DIP. PRESIDENTE: [Signature] DIP. SECRETARIO: [Signature]
 DIP. SECRETARIO: [Signature]

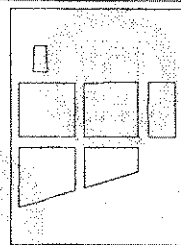
H. AYUNTAMIENTO
 SECRETARÍA DE PLANEACIÓN Y ECONOMÍA
 FECHA: 24-NOV-2014
 SECRETARIO: [Signature]
 DIP. PRESIDENTE: [Signature]

NOTAS:
 1.- LOS VALORES SE ESTABLECEN EN BASE A LA ZONA CATASTRAL.
 2.- LOS VALORES SE ESTABLECEN EN BASE A LA ZONA CATASTRAL.
 3.- ANTES DE LOS TERMINOS COMPARECIDOS EN ESTE ACTA, SE LEYERON LOS VALORES DE LA ZONA CATASTRAL Y SE LEYERON LOS VALORES DE LA ZONA CATASTRAL.
 4.- SE LEYERON LOS VALORES DE LA ZONA CATASTRAL Y SE LEYERON LOS VALORES DE LA ZONA CATASTRAL.





VALORES CATASTRALES POR ZONAS Y CALLES	
ZONA	VALOR CATASTRAL
47A	\$ 16.34



NOTAS:
 1.- LOS VALORES SEAN HICAZOS O SI REBOS
 2.- LOS VALORES CATASTRALES SON EN PRO. COMPARTO
 3.- EL VALOR SE ASIGNA EN EL SEGURO DE FIANCES
 4.- LOS VALORES ANTERIORES POR CALLE SE MANTENDRAN
 5.- DEPENDIENDO DE LOS PRECIOS CON PRETERITO LOS SIGUIENTES

TABLA DE VALORES UNITARIOS DE SUELO
 MUNICIPIO: CABORCA, SONORA
 POBLACION: CUE PROVIDENCIA, REGION: 47
 ESTADO DE SONORA ESCALA: 1:5,000 AÑO 2014

CONGRESO DEL ESTADO
 DECEMBER 10, 2014
 FECHA: 09-OCT-2014
 DIP. PRESIDENTE: [Signature]
 DIP. SECRETARIO: [Signature]

H. AYUNTAMIENTO
 ACTIVO CABILDO
 SECRETARIO: [Signature]
 SINDICATO: [Signature]
 FECHA: 22-11-2014



VALORES CATASTRALES POR ZONAS Y CALLES

ZONA	VALOR CATASTRAL
48A	\$ 244.37

TABLA DE VALORES UNITARIOS DE SUELO
 MUNICIPIO: CABORCA, SONORA
 POBLACION: LAS DUNAS SANTO TOMAS, REGION. 49
 ESTADO DE SONORA ESCALA: 1:9,000 AÑO 2014

ACTA DE AYUNTAMIENTO

SECRETARIO

SINDICATO

SECRETARIO

REGISTRACION 20-2-2015

CONGRESO DEL ESTADO

DECRETO N° 127

FECHA: 09-Oct-2014

DIP. PRESIDENTE

DIP. SECRETARIO

SECRETARIO

SECRETARIO

NOTA: SE USARON COMO REFERENCIA LOS VALORES CATASTRALES POR METRO CUADRADO DE LAS ZONAS CATASTRALES EN LA TABLA ANTERIOR A LOS TERRENOS COMPROMISADOS EN LA PRESENTE TABLA. LOS VALORES UNITARIOS SE CALCULARON EN BASE A LOS PRECIOS COMERCIALES DE LOS TERRENOS.





VALORES CATASTRALES POR ZONAS Y CALLES

ZONA	VALOR CATASTRAL
50A	\$ 18.34

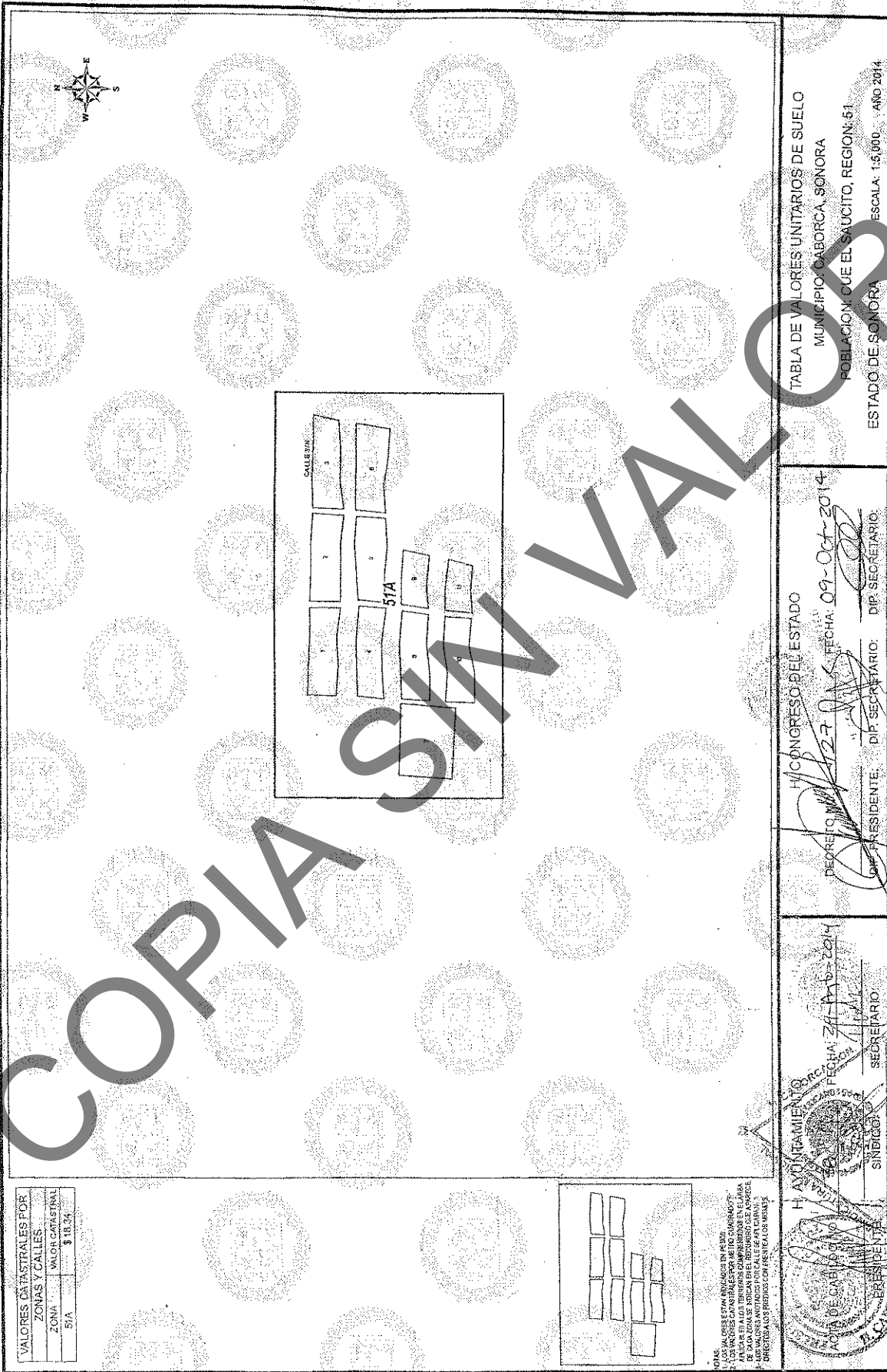
H. AYUNTAMIENTO
 MUNICIPIO DE CABORCA, SONORA
 SECRETARIO: _____
 DIF. SECRETARIO: _____
 DIP. SECRETARIO: _____

H. CONGRESO DEL ESTADO
 DECRETADO EL 27 DE NOVIEMBRE DE 2014
 DIP. PRESIDENTE: _____
 DIP. SECRETARIO: _____
 DIP. SECRETARIO: _____

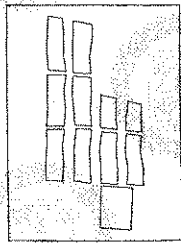
H. AYUNTAMIENTO
 MUNICIPIO DE CABORCA, SONORA
 SECRETARIO: _____
 DIF. SECRETARIO: _____
 DIP. SECRETARIO: _____

TABLA DE VALORES UNITARIOS DE SUELO
 MUNICIPIO DE CABORCA, SONORA
 POBLACION: CUE EL BAJIO, REGION: 50
 ESTADO DE SONORA
 ESCALA: 1:6,000 ANO: 2014

COPIA SIN VALOR



VALORES CATASTRALES POR ZONAS Y CALLES	
ZONA	VALOR CATASTRAL
51A	\$ 18.34



NOTAS:
 1. LAS CALLES ESTAN ANEXADAS EN PESO.
 2. LAS CALLES ESTAN ANEXADAS EN PESO.
 3. LAS CALLES ESTAN ANEXADAS EN PESO.
 4. LAS CALLES ESTAN ANEXADAS EN PESO.
 5. LAS CALLES ESTAN ANEXADAS EN PESO.
 6. LAS CALLES ESTAN ANEXADAS EN PESO.
 7. LAS CALLES ESTAN ANEXADAS EN PESO.
 8. LAS CALLES ESTAN ANEXADAS EN PESO.
 9. LAS CALLES ESTAN ANEXADAS EN PESO.
 10. LAS CALLES ESTAN ANEXADAS EN PESO.

TABLA DE VALORES UNITARIOS DE SUELO
 MUNICIPIO: DABORCA, SONORA
 POBLACION: OUE EL SAUCITO, REGION: 61
 ESTADO DE SONORA ESCALA: 1:5,000 AÑO 2014

H. CONGRESO DEL ESTADO
 DECRETADO EL 27 DE OCTUBRE DE 2014
 FECHA: 09-Oct-2014
 DIP. SECRETARIO: [Signature]
 DIP. PRESIDENTE: [Signature]

H. AYUNTAMIENTO
 DE DABORCA, SONORA
 SECRETARIO: [Signature]
 SINDICATO: [Signature]
 PRESIDENTE: [Signature]
 DABORCA, SONORA, MEXICO 2014





VALORES CATASTRALES POR ZONAS Y CALLES

ZONA	VALOR CATASTRAL
52A	\$ 10.24

ESTOS VALORES SE APLICAN A LOS VALORES CATASTRALES POR METRO CUADRADO DE CALLES Y CALLES DE CALLES SE APLICAN EN EL METRADO QUE APARECE EN LOS PLANOS ANEXOS A ESTE VALOR CATASTRAL. EN LOS CASOS DE CALLES DE CALLES SE APLICAN LOS VALORES CATASTRALES POR METRO CUADRADO.

SECRETARÍA DE ECONOMÍA

ESTADO DE SONORA

CONGRESO DEL ESTADO

SECRETARÍA DE ECONOMÍA

FECHA: 23 de Abril 2014

SECRETARIO:

SECRETARÍA DE ECONOMÍA

ESTADO DE SONORA

FECHA: 09-Oct-2014

DIP. SECRETARIO:

SECRETARÍA DE ECONOMÍA

ESTADO DE SONORA

CONGRESO DEL ESTADO

SECRETARÍA DE ECONOMÍA

FECHA: 23 de Abril 2014

SECRETARIO:

SECRETARÍA DE ECONOMÍA

ESTADO DE SONORA

FECHA: 09-Oct-2014

DIP. SECRETARIO:

SECRETARÍA DE ECONOMÍA

ESTADO DE SONORA

CONGRESO DEL ESTADO

SECRETARÍA DE ECONOMÍA

FECHA: 23 de Abril 2014

SECRETARIO:

SECRETARÍA DE ECONOMÍA

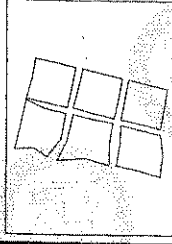
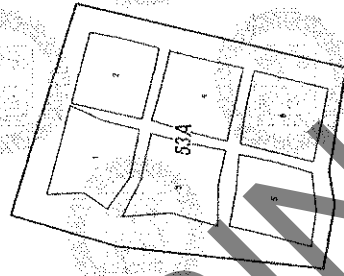
ESTADO DE SONORA

FECHA: 09-Oct-2014

DIP. SECRETARIO:

COPIA SIN VALOR

VALORES CATASTRALES POR ZONAS Y CALLES.	
ZONA	VALOR CATASTRAL
SA	\$ 15.34



NOTAS:
 1. LOS VALORES INDICADOS EN PELOS.
 2. LOS VALORES INDICADOS SON POR METRO CUADRADO.
 3. ESTE DOCUMENTO SE REGISTRA EN EL REGISTRO DE LA PROPIEDAD.
 4. LOS VALORES INDICADOS SON PARA EL AREA Y CALLES.
 5. EL AREA Y CALLES SON DE 100 METROS CUADRADOS.

TABLA DE VALORES UNITARIOS DE SUELO
 MUNICIPIO: CABORCA, SONORA
 POBLACION: CUE MANUEL M DIEGUEZ, REGION: 53
 ESTADO: DE SONORA
 ESCALA: 1:5,000 AÑO: 2014

CONGRESO DEL ESTADO
 DEPARTAMENTO DE PLANEACION Y DESARROLLO URBANO
 SECRETARIA DE PLANEACION Y DESARROLLO URBANO
 FECHA: 09-OCT-2014
 DIP. PRESIDENTE: _____
 DIP. SECRETARIO: _____

SECRETARIA DE PLANEACION Y DESARROLLO URBANO
 SECRETARIO: _____
 H. GOBIERNO DEL ESTADO DE SONORA
 GOBIERNO DEL MUNICIPIO DE CABORCA
 SECRETARIO: _____
 H. AYUNTAMIENTO
 SECRETARIO: _____

COPIA SIN VALOR





VALOR
 \$ 18.34
 \$ 18.34
 \$ 24.47
 \$ 18.34
 \$ 48.95
 \$ 24.47
 \$ 18.34
 \$ 18.34

POBLACION

- CUE DURANGO, REG. 33
- CUE DURANGO II, REG. 20
- CUE FRONTERAS, REG. 54
- CUE LA URES, REG. 56
- CUE ORIBE DE ALBA, REG. 55
- CUE SAN ISIDRO, REG. 57
- CUE VICENTE LOMBARDO TOLEDANO, REG. 48
- CUE VILLA CENTAURO DEL NORTE, REG. 38

COPIA SIN VALOR

TABLA DE VALORES UNITARIOS DE SUELO
 MUNICIPIO CABORCA, SONORA
 POBLACION VARIOS REGION
 ESTADO DE SONORA ESCALA: 1:7,000 AÑO 2014

CONGRESO DEL ESTADO
 DECRETADO POR EL
 DIP. SECRETARIO: DIP. SECRETARIO:
 FECHA: 09-Oct-2014

ACTA DE CABEZA DE CABORCA
 H. AYUNTAMIENTO
 CABORCA, SONORA
 FECHA: 24-11-2014
 PRESIDENTE: SECRETARIO:

NOTA: LOS QUE ESTAN INDICADOS EN PESOS
 1. LOS VALORES CASI EN LETRAS NETO CUMPLIDO
 2. EL MONEDERO DEBERA SER DE LA MONEDA NACIONAL
 3. LOS VALORES ANTERIORES DE CALLE SE VAN A CANCELAR
 4. SE DEBE APLICAR A LOS ANTERIORES CON PREVIOS LOS HABILES



TABLA DE VALORES UNITARIOS DE CONSTRUCCIÓN

Calidades	Antiguo					Industrial				
	R	M	S	R	C	X	E	BC	S	
Elementos característicos: Estructuras: Cimientos	Alcoba, planta, y columnas	Alcoba, planta, columna y vigas	Alcoba, planta, columna y vigas	Alcoba, planta, columna y vigas	Alcoba, planta, columna y vigas	Alcoba, planta, columna y vigas	Alcoba, planta, columna y vigas	Alcoba, planta, columna y vigas	Alcoba, planta, columna y vigas	
Techos y Entrepisos	Vigas de madera y entrecimbras	Vigas de madera, entrecimbras y entrecimbras	Entrecimbras de hierro, vigas de madera, entrecimbras	Entrecimbras de hierro, vigas de madera, entrecimbras	Entrecimbras de hierro, vigas de madera, entrecimbras	Entrecimbras de hierro, vigas de madera, entrecimbras	Entrecimbras de hierro, vigas de madera, entrecimbras	Entrecimbras de hierro, vigas de madera, entrecimbras	Entrecimbras de hierro, vigas de madera, entrecimbras	
Complementos: Aparatos	Alcoba, planta, columna y vigas	Alcoba, planta, columna y vigas	Alcoba, planta, columna y vigas	Alcoba, planta, columna y vigas	Alcoba, planta, columna y vigas	Alcoba, planta, columna y vigas	Alcoba, planta, columna y vigas	Alcoba, planta, columna y vigas	Alcoba, planta, columna y vigas	
Alumbrado	De madera y hierro	De madera y hierro	De madera y hierro	De madera y hierro	De madera y hierro	De madera y hierro	De madera y hierro	De madera y hierro	De madera y hierro	
Pisos	De cemento, mármol y azulejos	De cemento, mármol y azulejos	De cemento, mármol y azulejos	De cemento, mármol y azulejos	De cemento, mármol y azulejos	De cemento, mármol y azulejos	De cemento, mármol y azulejos	De cemento, mármol y azulejos	De cemento, mármol y azulejos	
Lambreques	De madera	De madera y hierro	De madera y hierro	De madera y hierro	De madera y hierro	De madera y hierro	De madera y hierro	De madera y hierro	De madera y hierro	
Ventanas	De madera y hierro	De madera y hierro	De madera y hierro	De madera y hierro	De madera y hierro	De madera y hierro	De madera y hierro	De madera y hierro	De madera y hierro	
Puertas	De madera y hierro	De madera y hierro	De madera y hierro	De madera y hierro	De madera y hierro	De madera y hierro	De madera y hierro	De madera y hierro	De madera y hierro	
Instalaciones Sanitarias	De hierro y plomo	De hierro y plomo	De hierro y plomo	De hierro y plomo	De hierro y plomo	De hierro y plomo	De hierro y plomo	De hierro y plomo	De hierro y plomo	
Electricos	De hierro y plomo	De hierro y plomo	De hierro y plomo	De hierro y plomo	De hierro y plomo	De hierro y plomo	De hierro y plomo	De hierro y plomo	De hierro y plomo	
Acabados: Estucos	De cemento y arena	De cemento y arena	De cemento y arena	De cemento y arena	De cemento y arena	De cemento y arena	De cemento y arena	De cemento y arena	De cemento y arena	
Alfombras	De algodón y lana	De algodón y lana	De algodón y lana	De algodón y lana	De algodón y lana	De algodón y lana	De algodón y lana	De algodón y lana	De algodón y lana	

H. CONGRESO DEL ESTADO
DECRETO No. 177
FECHA 09-OCT-2014
MUNICIPIO: CABORCA
ESTADO DE SONORA
AÑO 2014

VALORES UNITARIOS DE CONSTRUCCIÓN TIPO MODERNO

Calidades	R	C	E	P	M	L
	Elementos característicos: Estructuras: Cimientos	Alcoba de hierro y concreto, planta, columna y vigas	Alcoba de hierro y concreto, planta, columna y vigas	Alcoba de hierro y concreto, planta, columna y vigas	Alcoba de hierro y concreto, planta, columna y vigas	Alcoba de hierro y concreto, planta, columna y vigas
Techos y entrepisos	Alcoba, planta, columna y vigas	Alcoba, planta, columna y vigas	Alcoba, planta, columna y vigas	Alcoba, planta, columna y vigas	Alcoba, planta, columna y vigas	Alcoba, planta, columna y vigas
Complementos: Aparatos	Alcoba, planta, columna y vigas	Alcoba, planta, columna y vigas	Alcoba, planta, columna y vigas	Alcoba, planta, columna y vigas	Alcoba, planta, columna y vigas	Alcoba, planta, columna y vigas
Alumbrado	De madera y hierro	De madera y hierro	De madera y hierro	De madera y hierro	De madera y hierro	De madera y hierro
Pisos	De cemento, mármol y azulejos	De cemento, mármol y azulejos	De cemento, mármol y azulejos	De cemento, mármol y azulejos	De cemento, mármol y azulejos	De cemento, mármol y azulejos
Lambreques	De madera	De madera y hierro	De madera y hierro	De madera y hierro	De madera y hierro	De madera y hierro
Ventanas	De madera y hierro	De madera y hierro	De madera y hierro	De madera y hierro	De madera y hierro	De madera y hierro
Puertas	De madera y hierro	De madera y hierro	De madera y hierro	De madera y hierro	De madera y hierro	De madera y hierro
Instalaciones Sanitarias	De hierro y plomo	De hierro y plomo	De hierro y plomo	De hierro y plomo	De hierro y plomo	De hierro y plomo
Electricos	De hierro y plomo	De hierro y plomo	De hierro y plomo	De hierro y plomo	De hierro y plomo	De hierro y plomo
Acabados: Estucos	De cemento y arena	De cemento y arena	De cemento y arena	De cemento y arena	De cemento y arena	De cemento y arena
Alfombras	De algodón y lana	De algodón y lana	De algodón y lana	De algodón y lana	De algodón y lana	De algodón y lana

H. CONGRESO DEL ESTADO
DECRETO No. 177
FECHA 09-OCT-2014
MUNICIPIO: CABORCA
ESTADO DE SONORA
AÑO 2014

TABLA GENERAL DE VALORES UNITARIOS POR HECTÁREA PARA PREDIOS RURALES

CLASIFICACION	CATEGORIA	CLASE	CLAVE	CONCEPTO	VALOR CATASTRAL
Riego por bombeo		101	101	Terreno con agua subterránea en riego, con riego de poca capacidad, hasta 40-50 mts. de Riego a distancia.	56,835.76
		201	102	Con riego mecanizado con poco pendiente de 4" para canales hasta de 100 Pisos o riego con aguas subterráneas hasta 800-900 mts.	18,327.85
		301	103	Terreno de riego	8,458.35
		401	104	Siembra y cultivo	1,632.78
Agostadero		101	201	Con áreas que tienen matorrales para pastoreo bajo a distancia, zona café, asociada café, arboles y riego con vegetación de poca capacidad.	2,443.71
		201	202	Zona de riego con poca capacidad de riego.	677.45
		301	203	Zona de riego con poca capacidad de riego.	488.74
		401	204	Zona de riego con poca capacidad de riego.	366.56
Agostadero		101	301	Terreno con riego de poca capacidad de riego.	9,774.83
		201	302	Agostadero con riego de poca capacidad de riego.	4,887.45
		301	303	Agostadero con riego de poca capacidad de riego.	2,443.71
Minera		001	001	Terreno con agua subterránea de riego y minero	11,296.76
Litorales		101	401	Franja de 150 mts. paralela a Zona Portuaria (terreno litoral)	145,623.76
		201	402	Franja de 150 mts. paralela a Zona Portuaria (terreno litoral)	61,032.83
		301	403	Terreno con acantilado rodeado con zona litoral litoral	24,437.13
Cinegetico		001	001	Zona cinegetica, café, con riego y riego de poca capacidad de riego.	2,443.71

H. CONGRESO DEL ESTADO
DECRETO No. 177
FECHA 09-OCT-2014
MUNICIPIO: CABORCA
ESTADO DE SONORA
AÑO 2014





VALORES CATASTRALES POR ZONAS Y CALLES

1E	\$ 550.00
1F	\$ 500.00
1G	\$ 250.00
1H	\$ 300.00
1I	\$ 250.00
1J	\$ 250.00
1K	\$ 700.00
1L	\$ 300.00

VALORES CATASTRALES 2015

DEPARTAMENTO DE CASTRO Y EJECUCION FISCAL
H. AYUNTAMIENTO DE NOGALES SONORA

SECRETARÍA: *[Signature]*
PRESIDENTE: *[Signature]*
DIP. SECRETARIO: *[Signature]*
DIP. SECRETARIO DE PRESIDENTE: *[Signature]*

ACTA NÚMERO: *[Signature]*
FECHA: *[Signature]*

H. CONGRESO DEL ESTADO
Decreto No. 123
FECHA: 01/12/2014
DIP. SECRETARIO: *[Signature]*
DIP. SECRETARIO DE PRESIDENTE: *[Signature]*

NOTAS:

- 1- LOS VALORES ESTAN INDICADOS EN PESOS.
- 2- LOS VALORES CATASTRALES POR M² DE LAS ZONAS 1E, 1F, 1G, 1H, 1I, 1J, 1K, 1L Y 1M SE INDICAN EN EL RECORRIDO QUE APARECE EN LA PARTE SUPERIOR DEL PLAN.
- 3- LOS VALORES ANTERIORES POR CALLE SE INDICAN EN LOS PLANES CON FRETE A LOS MUEBOS.



TABLA DE VALORES UNITARIOS DE SUELO
MUNICIPIO: NOGALES, SONORA
POBLACION: NOGALES, REGION: CATASTRAL : 01
ESTADO DE SONORA
AÑO: 2015



VALORES CATASTRALES POR ZONAS Y CALLES

1E	\$ 350.00
1F	\$ 500.00
1G	\$ 250.00
1H	\$ 300.00
1I	\$ 250.00
1J	\$ 250.00
1K	\$ 700.00
1L	\$ 900.00

VALORES CATASTRALES 2015

SECRETARÍA DE ECONOMÍA

SECRETARÍA DE FISCALÍA

SECRETARÍA DE PLANEACIÓN Y ECONOMÍA

SECRETARÍA DE TRABAJO Y PREVISIÓN SOCIAL

SECRETARÍA DE TURISMO, CULTURA Y FERIA

SECRETARÍA DE VIVIENDA Y OBRAS PÚBLICAS

SECRETARÍA DE SALUD

SECRETARÍA DE EDUCACIÓN

SECRETARÍA DE DESARROLLO SOCIAL

SECRETARÍA DE AGRICULTURA, GANADERÍA Y PESQUERÍA

SECRETARÍA DE ENERGÍA

SECRETARÍA DE TRANSPORTE

SECRETARÍA DE AMBIENTE Y RECURSOS NATURALES

SECRETARÍA DE ECONOMÍA

SECRETARÍA DE FISCALÍA

SECRETARÍA DE PLANEACIÓN Y ECONOMÍA

SECRETARÍA DE TRABAJO Y PREVISIÓN SOCIAL

SECRETARÍA DE TURISMO, CULTURA Y FERIA

SECRETARÍA DE VIVIENDA Y OBRAS PÚBLICAS

SECRETARÍA DE SALUD

SECRETARÍA DE EDUCACIÓN

SECRETARÍA DE DESARROLLO SOCIAL

SECRETARÍA DE AGRICULTURA, GANADERÍA Y PESQUERÍA

SECRETARÍA DE ENERGÍA

SECRETARÍA DE TRANSPORTE

SECRETARÍA DE AMBIENTE Y RECURSOS NATURALES

NOTAS:

- 1- LOS VALORES ESTÁN INDICADOS EN PESOS.
- 2- LOS VALORES CATASTRALES POR M² APLICABLES A LOS TERRENIOS COMERCIALES EN LAS CALLES AVIZAPESQUE, DE VILLAS EN EL MUNICIPIO DE NOGALES SONORA.
- 3- LOS VALORES APLICADOS POR CALLE SE APLICARÁN DE ACUERDO A LOS VALORES CON FUERZA EN LA FECHA DE EMISIÓN DEL PRESENTE BOLETÍN OFICIAL.




TABLA DE VALORES UNITARIOS DE SUELO
 MUNICIPIO: NOGALES, SONORA
 POBLACION: NOGALES, REGION CATASTRAL : 01
 ESTADO: SONORA
 AÑO: 2015

H. CONGRESO DEL ESTADO
 DEPARTAMENTO DE FISCALIA
 DEPARTAMENTO DE ECONOMIA
 DEPARTAMENTO DE PLANEACION Y ECONOMIA
 DEPARTAMENTO DE TRABAJO Y PREVISION SOCIAL
 DEPARTAMENTO DE TURISMO, CULTURA Y FERIA
 DEPARTAMENTO DE VIVIENDA Y OBRAS PUBLICAS
 DEPARTAMENTO DE SALUD
 DEPARTAMENTO DE EDUCACION
 DEPARTAMENTO DE DESARROLLO SOCIAL
 DEPARTAMENTO DE AGRICULTURA, GANADERIA Y PESQUERIA
 DEPARTAMENTO DE ENERGIA
 DEPARTAMENTO DE TRANSPORTE
 DEPARTAMENTO DE AMBIENTE Y RECURSOS NATURALES

SECRETARIO
 PRESIDENTE
 DIP. SECRETARIO
 DIP. SECRETARIO



VALORES CATASTRALES POR ZONAS Y CALLES

3A	\$ 200.00
3B	\$ 100.00
3C	\$ 500.00
3D	\$ 400.00
3E	\$ 250.00
3F	\$ 150.00
3G	\$ 300.00
3H	\$ 350.00
3I	\$ 1500.00
3J	\$ 1000.00
3K	\$ 800.00
3L	\$ 600.00

VALORES CATASTRALES 2015

DEPARTAMENTO DE CATASTRO Y EJECUCION FISCAL
H. AYUNTAMIENTO DE NOGALES SONORA

PROFESOR MANUEL: LIC. MAYOR GUERRA MORALES
PRESIDENTE: MRS. CARLOS JAYNER GOMEZ GONZALEZ
SECRETARIO: MRS. CARLOS JAYNER GOMEZ GONZALEZ

SECRETARIO: MRS. CARLOS JAYNER GOMEZ GONZALEZ
PRESIDENTE: MRS. CARLOS JAYNER GOMEZ GONZALEZ

SECRETARIO: MRS. CARLOS JAYNER GOMEZ GONZALEZ
PRESIDENTE: MRS. CARLOS JAYNER GOMEZ GONZALEZ

SECRETARIO: MRS. CARLOS JAYNER GOMEZ GONZALEZ
PRESIDENTE: MRS. CARLOS JAYNER GOMEZ GONZALEZ

ACTA CABILDO No. 42
FECHA: 15 DE DICIEMBRE DE 2014

H. AYUNTAMIENTO
SECRETARIO: MRS. CARLOS JAYNER GOMEZ GONZALEZ
PRESIDENTE: MRS. CARLOS JAYNER GOMEZ GONZALEZ

DECRETO No. 123
FECHA: 15 DE DICIEMBRE DE 2014

H. CONGRESO DEL ESTADO
SECRETARIO: MRS. CARLOS JAYNER GOMEZ GONZALEZ
PRESIDENTE: MRS. CARLOS JAYNER GOMEZ GONZALEZ

TABLA DE VALORES UNITARIOS DE SUELO

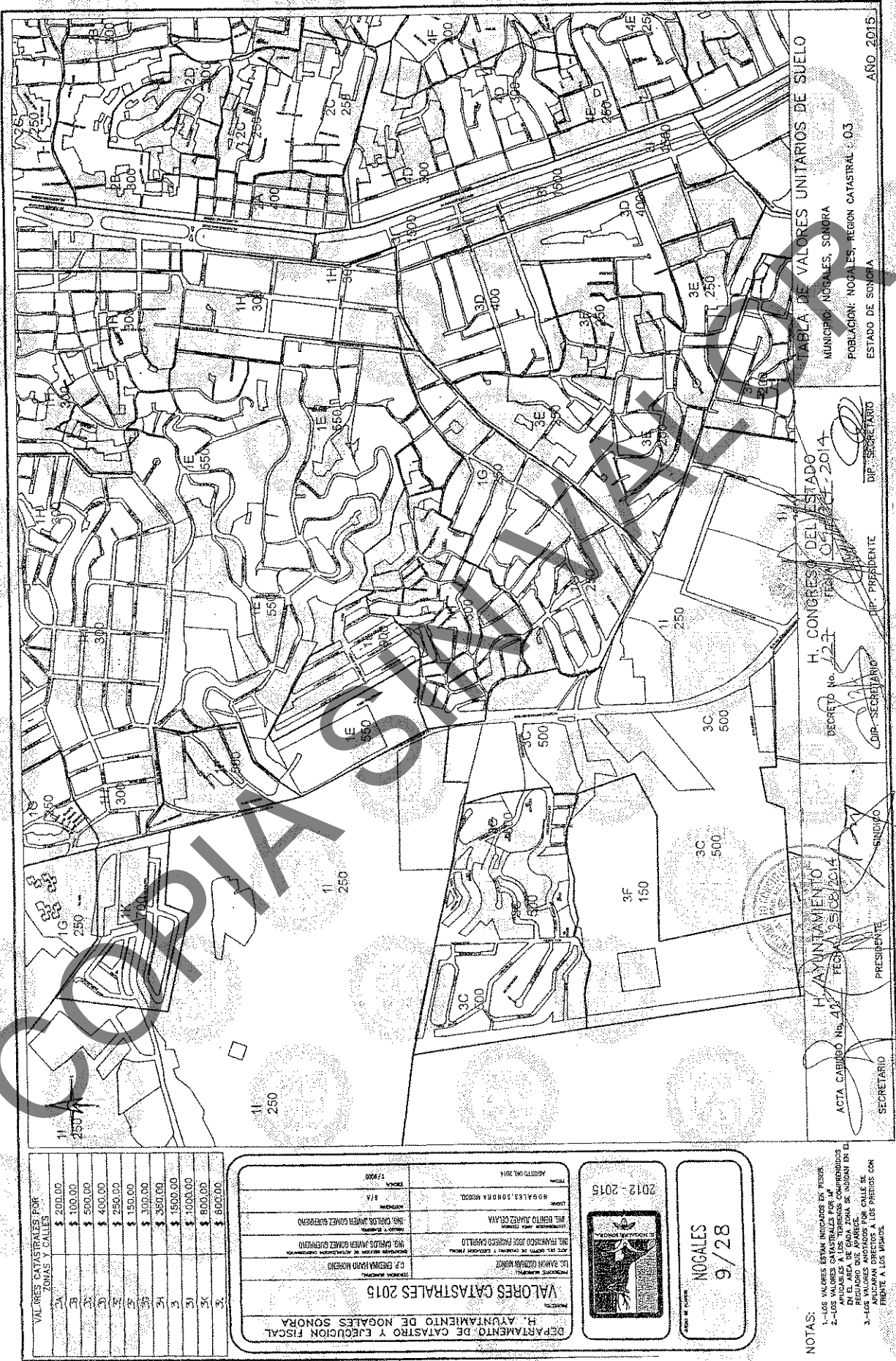
MUNICIPIO: NOGALES, SONORA
POBLACION: NOGALES, REGION CATASTRAL : 03
ESTADO DE SONORA

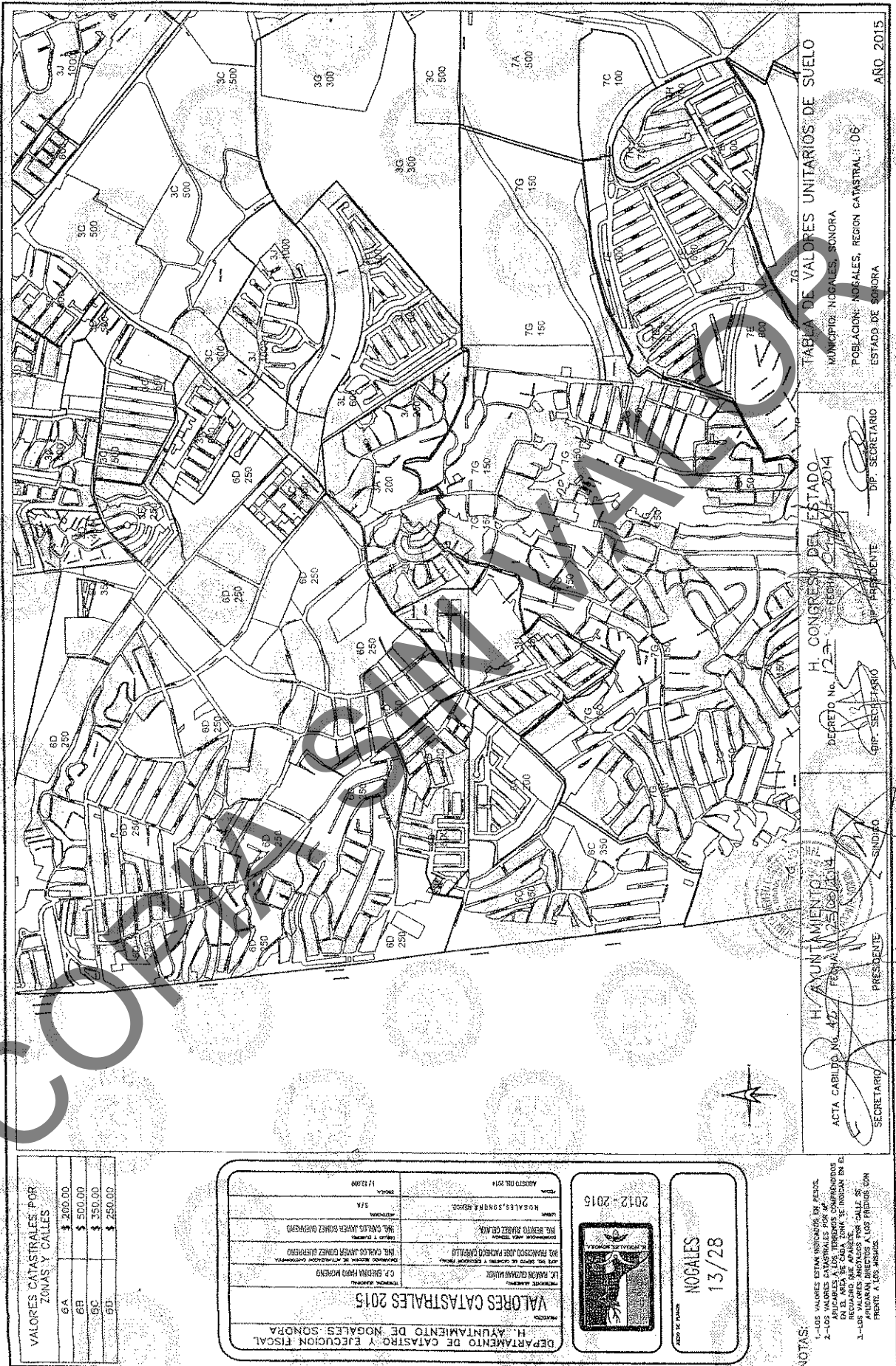
ANO 2015



NOTAS:

- 1- LOS VALORES ESTAN INDICADOS EN PESOS.
- 2- LOS VALORES CATASTRALES POR UF APLICABLES A LOS TERRENOS COMPENSADOS EN LA AREA DE AGRICULTURA SE INDICAN EN EL ANEXO.
- 3- LOS VALORES ASIGNADOS POR CALLE SE APLICARAN DIRECTOS A LOS PRECIOS CON EXCEPCION DE LOS VALORES ASIGNADOS POR CALLE DE LA ZONA 3A.





VALORES CATASTRALES POR ZONAS Y CALLES

GA	\$ 200.00
GE	\$ 500.00
GC	\$ 350.00
GD	\$ 250.00

DEPARTAMENTO DE CASTRO Y EJECUCION FISCAL
H. AYUNTAMIENTO DE NOGALES, SONORA

VALORES CATASTRALES 2015

PREPAREDADO POR: LIC. GIBRIELA RAMOS MENDOZA
REVISADO POR: LIC. CARLOS JAVIER GONZALEZ GONZALEZ
AUTORIZADO POR: LIC. CARLOS JAVIER GONZALEZ GONZALEZ
SECRETARÍA DE ECONOMÍA

NOGALES, SONORA, MEXICO
17/12/2014

2012-2015

NOGALES
13/28

NOTAS:
1.- LOS VALORES ESTAN INDICADOS EN PESOS.
2.- LOS VALORES CATASTRALES SON DE REFERENCIA EN EL AREA DE CALLES Y CALLES QUE SE INDICAN EN EL REGISTRO QUE APARECE EN EL ANEXO 1.
3.- LOS VALORES CATASTRALES SON DE REFERENCIA EN EL AREA DE CALLES Y CALLES QUE SE INDICAN EN EL REGISTRO QUE APARECE EN EL ANEXO 1.

ACTA CABILDO No. 477 FERIA No. 25 DE 2014
H. AYUNTAMIENTO DE NOGALES, SONORA
SECRETARIO: [Signature]
PRESIDENTE: [Signature]

DECRETO No. 123 FERIA No. 25 DE 2014
H. CONGRESO DEL ESTADO DE SONORA
DIP. SECRETARIO: [Signature]
DIP. PRESIDENTE: [Signature]

TABLA DE VALORES UNITARIOS DE SUELO
MUNICIPIO: NOGALES, SONORA
POBLACION: NOGALES, REGION CATASTRAL: 06
ESTADO DE SONORA
AÑO: 2015



VALORES CATASTRALES POR ZONAS Y CALLES.

7A	\$ 800.00
7B	\$ 500.00
7C	\$ 100.00
7D	\$ 350.00
7E	\$ 600.00
7F	\$ 150.00
7G	\$ 700.00
7H	\$ 200.00
7I	\$ 50.00

TABLA DE VALORES UNITARIOS DE SUELO

MUNICIPIO: NOGALES, SONORA
POBLACION: NOGALES, REGION CATASTRAL : 07
ESTADO: SONORA
AÑO: 2015

VALORES CATASTRALES 2015

DEPARTAMENTO DE CATASTRO Y EJECUCION FISCAL
H. AYUNTAMIENTO DE NOGALES SONORA

2012 - 2015

NOGALES 15/28

NOTAS:

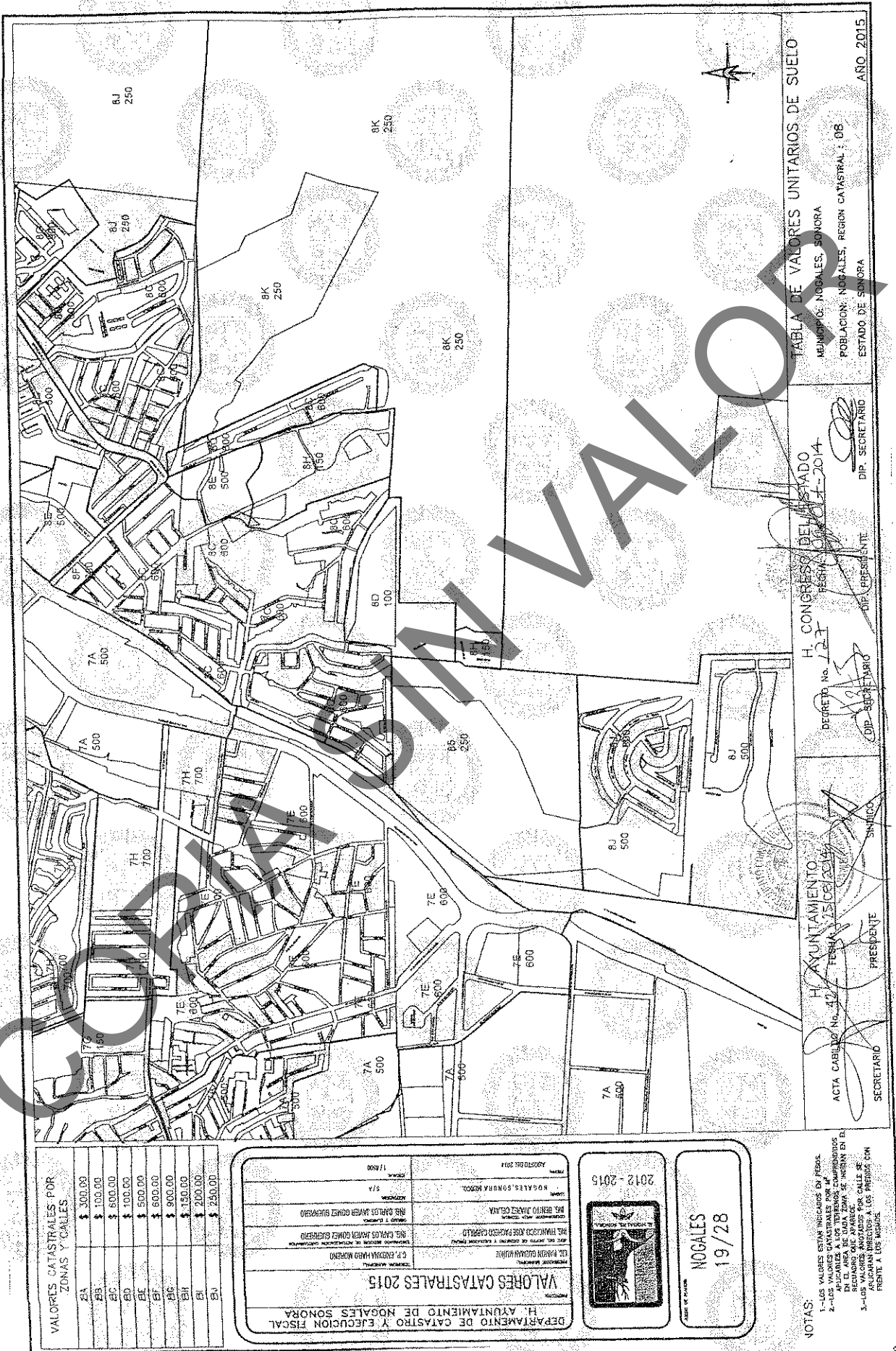
- 1.- LOS VALORES SERAN AJUSTADOS EN PERDAS.
- 2.- LOS VALORES CATASTRALES SON VALORES UNIFICADOS A LOS TERRELOS COMPROMISADOS EN EL AREA DE CADA ZONA DE APLICACION EN EL AREA DE CADA ZONA DE APLICACION POR CALLE. SE APLICARAN AJUSTADOS A LOS PRECIOS CON EFECTO A LOS JUROS.

ACTA CABILDO No. 42 H. AYUNTAMIENTO DE NOGALES SONORA DECRETO No. 121 H. CONGRESO DEL ESTADO DE SONORA

FECHA: 10/15/2014 FECHA: 05/OCT/2014

SECRETARIO PRESIDENTE DIR. SECRETARIO DIR. PRESIDENTE DIR. SECRETARIO

COPIA SIN VALOR



VALORES CATASTRALES POR ZONAS Y CALLES

2A	\$ 300.00
2B	\$ 100.00
2C	\$ 600.00
2D	\$ 100.00
2E	\$ 500.00
2F	\$ 600.00
2G	\$ 900.00
2H	\$ 150.00
2I	\$ 200.00
2J	\$ 250.00

VALORES CATASTRALES 2013

1	1.800
2	1.800
3	1.800
4	1.800
5	1.800
6	1.800
7	1.800
8	1.800
9	1.800
10	1.800
11	1.800
12	1.800
13	1.800
14	1.800
15	1.800
16	1.800
17	1.800
18	1.800
19	1.800
20	1.800
21	1.800
22	1.800
23	1.800
24	1.800
25	1.800
26	1.800
27	1.800
28	1.800
29	1.800
30	1.800
31	1.800
32	1.800
33	1.800
34	1.800
35	1.800
36	1.800
37	1.800
38	1.800
39	1.800
40	1.800
41	1.800
42	1.800
43	1.800
44	1.800
45	1.800
46	1.800
47	1.800
48	1.800
49	1.800
50	1.800
51	1.800
52	1.800
53	1.800
54	1.800
55	1.800
56	1.800
57	1.800
58	1.800
59	1.800
60	1.800
61	1.800
62	1.800
63	1.800
64	1.800
65	1.800
66	1.800
67	1.800
68	1.800
69	1.800
70	1.800
71	1.800
72	1.800
73	1.800
74	1.800
75	1.800
76	1.800
77	1.800
78	1.800
79	1.800
80	1.800
81	1.800
82	1.800
83	1.800
84	1.800
85	1.800
86	1.800
87	1.800
88	1.800
89	1.800
90	1.800
91	1.800
92	1.800
93	1.800
94	1.800
95	1.800
96	1.800
97	1.800
98	1.800
99	1.800
100	1.800

2012-2015

NOGALES
19/28

NOTAS:

- 1.- LOS VALORES CATASTRALES EN PESOS.
- 2.- LOS VALORES CATASTRALES POR M² APPLICABLES A LOS TERRENOS COMERCIALES, INDUSTRIALES Y RURALES SE ENCUENTRAN EN EL ANEXO A ESTE DOCUMENTO.
- 3.- LOS VALORES CATASTRALES POR CALLES SE ENCUENTRAN EN EL ANEXO A ESTE DOCUMENTO.

SECRETARÍA
SECRETARIO

H. AYUNTAMIENTO
DECRETO No. 123
FECHA: 15/09/2014

H. CONGRESO DEL ESTADO
DECRETO No. 123
FECHA: 09/09/2014

SECRETARÍA
SECRETARIO

VALORES CATASTRALES DE SUELO
MUNICIPIO: NOGALES, SONORA
POBLACION: NOGALES, REGION CATASTRAL: 08
ESTADO DE SONORA
AÑO: 2015



VALORES CATASTRALES POR ZONAS Y CALLES

8A	\$ 300.00
8B	\$ 100.00
8C	\$ 600.00
8D	\$ 100.00
8E	\$ 500.00
8F	\$ 600.00
8G	\$ 900.00
8H	\$ 150.00
8I	\$ 200.00
8J	\$ 250.00

VALORES CATASTRALES 2015

DEPARTAMENTO DE CASTRO Y EJECUCION FISCAL
H. AYUNTAMIENTO DE NOGALES Y EJECUCION FISCAL

SECRETARÍA: *[Signature]*
PRESIDENTE: *[Signature]*
SINDICO: *[Signature]*

H. AYUNTAMIENTO DE NOGALES
ACTA CABILDO No. 47
FECHA: 15/12/14

H. CONGRESO DEL ESTADO
DECRETO No. 123
FECHA: 15/12/14

SECRETARIO: *[Signature]*
DIP. SECRETARIO

H. CONGRESO DEL ESTADO
DIP. PRESIDENTE: *[Signature]*
DIP. SECRETARIO: *[Signature]*

NOTAS:

- 1- LOS VALORES ESTAN INDICADOS EN PESOS.
- 2- LOS VALORES CATASTRALES POR M² APPLICABLES A LOS TERRENOS COMPENDIDOS EN ESTE CATASTRO SE INDICAN EN EL REGISTRO DE APORTE.
- 3- LOS VALORES INDICADOS POR CALLE SE APPLICAN DIRECTOS A LOS PREDIOS CON FRONTERA A LOS MUEBLES.

TABLA DE VALORES UNITARIOS DE SUELO
MUNICIPIO: NOGALES, SONORA
POBLACION: NOGALES, REGION CATASTRAL : 08
ESTADO DE SONORA

ARO 2015

VALORES CATASTRALES POR ZONAS Y CALLES

5A	\$ 300.00
5B	\$ 100.00
5C	\$ 500.00
5D	\$ 100.00
5E	\$ 500.00
5F	\$ 100.00
5G	\$ 500.00
5H	\$ 100.00
5I	\$ 500.00

VALORES CATASTRALES 2015

H. AYUNTAMIENTO DE CATASTRO Y EDUCACION FISCAL
DEPARTAMENTO DE CATASTRO Y EDUCACION FISCAL

2015-2015

NOGALES
21/28

TABLA DE VALORES UNITARIOS DE SUELO

MUNICIPIO: NOGALES, SONORA
POLIGON: NOGALES, SECCION CATASTRALES - 08
ESTADO DE SCRIFIA

8J
250

ANO 2015

NOTAS:

- 1.- LOS VALORES ESTAN INDICADOS EN PESOS.
- 2.- LOS VALORES ESTAN INDICADOS EN MONEDAS COMPARTIDAS.
- 3.- EN EL AREA SE ENCUENTRA UN AREA EN EL AREA DE CATASTRO Y EDUCACION FISCAL.
- 4.- LOS VALORES ESTAN INDICADOS EN MONEDAS COMPARTIDAS.
- 5.- LOS VALORES ESTAN INDICADOS EN MONEDAS COMPARTIDAS.
- 6.- LOS VALORES ESTAN INDICADOS EN MONEDAS COMPARTIDAS.
- 7.- LOS VALORES ESTAN INDICADOS EN MONEDAS COMPARTIDAS.
- 8.- LOS VALORES ESTAN INDICADOS EN MONEDAS COMPARTIDAS.
- 9.- LOS VALORES ESTAN INDICADOS EN MONEDAS COMPARTIDAS.
- 10.- LOS VALORES ESTAN INDICADOS EN MONEDAS COMPARTIDAS.












H. AYUNTAMIENTO DE CATASTRO Y EDUCACION FISCAL
ACTA CABILDAR No. 4617 / FECHA 23/12/2014

H. CONGRESO DEL ESTADO
ACTA No. 217 / FECHA 23/12/2014

SECRETARIO
PRESIDENTE
DIP. SECRETARIO



COPIA SIN VALOR

<p>VALORES CATASTRALES POR ZONAS Y CALLES</p> <p>5A \$ 30.00</p>		<p style="text-align: center;">TABLA DE VALORES UNITARIOS DE SUELO</p> <p style="text-align: center;">MUNICIPIO: NOGALES, SONORA</p> <p style="text-align: center;">POBLACION: SIENTE LEGION CATASTRAL: 5</p> <p style="text-align: center;">ESTADO DE SONORA</p> <p style="text-align: right;">AÑO: 2015</p>
<p>DEPARTAMENTO DE CATASRO Y RECUBRIM FISCAL</p> <p>H. AYUNTAMIENTO DE NOGALES SONORA</p> <p>VALORES CATASTRALES 2015</p> <p>SECRETARIO:  SECRETARIO</p> <p>SECRETARIO:  SECRETARIO</p> <p>SECRETARIO:  SECRETARIO</p> <p>SECRETARIO:  SECRETARIO</p> <p>SECRETARIO:  SECRETARIO</p> <p>SECRETARIO:  SECRETARIO</p>		<p>H. CONGRESO DEL ESTADO</p> <p>SECRETARIO:  SECRETARIO</p> <p>SECRETARIO:  SECRETARIO</p> <p>SECRETARIO:  SECRETARIO</p> <p>SECRETARIO:  SECRETARIO</p>





VALORES CATASTRALES POR ZONAS Y CALLES

10A \$ 10.00

<p>DEPARTAMENTO DE CATASTRO Y EJECUCION FISCAL H. AYUNTAMIENTO DE NOGALES SONORA</p>	<p>VALORES CATASTRALES 2015</p> <p>LC. RAQUEL GARCIA MORALES SECRETARIA</p> <p>DR. CARLOS JAVIER ROMERO SIERRA SECRETARIO</p> <p>ING. CARLOS JAVIER ROMERO SIERRA SECRETARIO</p> <p>ING. ENRIQUE JIMENEZ DELVANA SECRETARIO</p> <p>ING. ENRIQUE JIMENEZ DELVANA SECRETARIO</p>	<p>2012 - 2015</p> <p>NOGALES 24/28</p>	<p>SECRETARIO</p> <p>PRESIDENTE</p> <p>SECRETARIO</p> <p>SINDICO</p>
------------------------------------------------------------------------------------------	----------------------------------------------------------------------------------------------------------------------------------------------------------------------------------------------------------------------------------------------------------------------------------------------------	---------------------------------------------	----------------------------------------------------------------------

<p>H. AYUNTAMIENTO ACTA-GADIR No. 427 FECHA: 15/06/2014</p>	<p>H. CONGRESO DEL ESTADO DECRETO No. 23 FECHA: 11/10/2014</p>	<p>TABLA DE VALORES UNITARIOS DE SUELO MUNICIPIO: NOGALES, SONORA POBLACION: FCC. MIGUEL CARDENAS, REGION CATASTRAL : 10 ESTADO DE SONORA AÑO: 2015</p>
---------------------------------------------------------------------	------------------------------------------------------------------------	-------------------------------------------------------------------------------------------------------------------------------------------------------------------------

NOTAS:

- 1.- LOS VALORES ESTAN REDONDADOS EN LÍNEAS.
- 2.- LOS VALORES CATASTRALES POR M² APPLICABLES A LOS TERRENOS COMPRENDIDOS EN EL AREA DE CALA ZONA 2, INDICAN EN EL APENDICE B.
- 3.- LOS VALORES INDICADOS POR CALLE SE APLICARAN DIRECTOS A LOS TERRENOS CON FINQUE A LOS USUARIOS.



VALORES CATASTRALES POR ZONAS Y CALLES

12A \$ 10.00

TABLA DE VALORES UNITARIOS DE SUELO
MUNICIPIO: NOGALES, SONORA
POBLACION: SANTA BARBARA, REGION CATASTRAL 1.12
ESTADO DE SONORA
AÑO 2015

<p>VALORES CATASTRALES 2015</p> <p>DEPARTAMENTO DE CATASTRO Y EJECUCION FISCAL H. AYUNTAMIENTO DE NOGALES SONORA</p> <p>COORDINADOR GENERAL: LIC. JOAQUIN SUZARMA MORALES COORDINADOR GENERAL DE ADMINISTRACION: LIC. FRANCISCO JOSE FERRAZ CASARIN COORDINADOR GENERAL DE ADMINISTRACION: LIC. CARLOS JAVIER GOMEZ GONZALEZ COORDINADOR GENERAL DE ADMINISTRACION: LIC. CARLOS JAVIER GOMEZ GONZALEZ COORDINADOR GENERAL DE ADMINISTRACION: LIC. CARLOS JAVIER GOMEZ GONZALEZ COORDINADOR GENERAL DE ADMINISTRACION: LIC. CARLOS JAVIER GOMEZ GONZALEZ</p>	<p>2012 - 2015</p> <p>NOGALES 26/28</p>
--------------------------------------------------------------------------------------------------------------------------------------------------------------------------------------------------------------------------------------------------------------------------------------------------------------------------------------------------------------------------------------------------------------------------------------------------------------------------------------------------------------------------------------------------------------------------------------------	---------------------------------------------

NOTAS:

- 1.-LOS VALORES ESTAN INDICADOS EN PESOS.
- 2.-LOS VALORES CATASTRALES POR M² DE SUPERFICIE EN EL AREA DE CADA ZONA SE MUESTRAN EN EL REGISTRO QUE APARECE EN LAS PAGINAS 26 Y 27.
- 3.-LOS VALORES CORRESPONDEN A LOS PRECIOS CON IMPORTE A LOS MISMOS.

<p>H. AYUNTAMIENTO ACTA CABILDINICA 427 SECRETARIO: DR. SECRETARIO</p>	<p>H. CONGRESO DEL ESTADO SECRETARIO No. 122 DR. SECRETARIO</p>	<p>SECRETARIO PRESIDENTE SIN/CO DR. SECRETARIO DR. SECRETARIO</p>
--------------------------------------------------------------------------------	-------------------------------------------------------------------------	-----------------------------------------------------------------------------------



VALORES CATASTRALES POR ZONAS Y CALLES

15A \$ 100.00

TABLA DE VALORES UNITARIOS DE SUELO
 MUNICIPIO: NOGALES, SONORA
 POBLACION: COL. BICENTENARIO, REGION CATASTRAL: 15
 ESTADO DE SONORA

H. AYUNTAMIENTO
 ACTA ORDENADA No. 42 FEBR. 25/02/2014
 BIP. SECRETARIO
 DIP. SECRETARIO

H. CONGRESO DEL ESTADO
 DECRETO No. 12 FEBR. 02/02/2014
 BIP. SECRETARIO
 DIP. SECRETARIO

SECRETARIO
 PRESIDENTE
 SINDICO

VALORES CATASTRALES 2015

DEPARTAMENTO DE CATASTRO Y EJECUCION FISCAL
 H. AYUNTAMIENTO DE NOGALES SONORA

2012-2015

NOGALES
28/28

NOTAS:

- 1.-LOS VALORES ESTAN INDICADOS EN PESOS.
- 2.-LOS VALORES SE REFIEREN A LOS TERRENOS COMPARTIDOS EN EL AREA DE CADA ZONA SE INDICAN EN EL REGISTRO QUE APARECE EN LA CALLE 56
- 3.-LOS VALORES SE REFIEREN A LOS PREDIOS CON PLANTEAMIENTO DE CALLES.

Clasificación	Descripción	Características	Ubicación	Superficie	Valor	Observaciones
Elementos de construcción	Ladrillos de 10x10x10 cm, cemento, arena, etc.	Material de construcción para muros y techos.	En el terreno a valorar.	100 m ²	100,000.00	
Techos y cubiertas	Techo de concreto armado, cubiertas de zinc.	Protección contra intemperie.	En el terreno a valorar.	100 m ²	50,000.00	
Instalaciones eléctricas	Alambres, interruptores, cajas de fusibles.	Instalación de energía eléctrica.	En el terreno a valorar.	100 m ²	10,000.00	
Instalaciones sanitarias	Sanitarios, tuberías, drenajes.	Instalación de servicios sanitarios.	En el terreno a valorar.	100 m ²	10,000.00	
Instalaciones de agua	Tuberías, cisternas, bombas.	Instalación de suministro de agua.	En el terreno a valorar.	100 m ²	10,000.00	
Instalaciones de gas	Tuberías, válvulas, estufas.	Instalación de suministro de gas.	En el terreno a valorar.	100 m ²	10,000.00	
Instalaciones de calefacción	Calentadores, radiadores.	Instalación de calefacción.	En el terreno a valorar.	100 m ²	10,000.00	
Instalaciones de aire acondicionado	Unidades de aire acondicionado.	Instalación de climatización.	En el terreno a valorar.	100 m ²	10,000.00	
Instalaciones de iluminación	Lámparas, cables, interruptores.	Instalación de iluminación.	En el terreno a valorar.	100 m ²	10,000.00	
Instalaciones de seguridad	Alambres, cerraduras, cerrajes.	Instalación de seguridad.	En el terreno a valorar.	100 m ²	10,000.00	
Instalaciones de protección contra incendios	Extintores, tuberías, alarmas.	Instalación de protección contra incendios.	En el terreno a valorar.	100 m ²	10,000.00	

Clasificación	Descripción	Características	Ubicación	Superficie	Valor	Observaciones
Elementos de construcción	Ladrillos de 10x10x10 cm, cemento, arena, etc.	Material de construcción para muros y techos.	En el terreno a valorar.	100 m ²	100,000.00	
Techos y cubiertas	Techo de concreto armado, cubiertas de zinc.	Protección contra intemperie.	En el terreno a valorar.	100 m ²	50,000.00	
Instalaciones eléctricas	Alambres, interruptores, cajas de fusibles.	Instalación de energía eléctrica.	En el terreno a valorar.	100 m ²	10,000.00	
Instalaciones sanitarias	Sanitarios, tuberías, drenajes.	Instalación de servicios sanitarios.	En el terreno a valorar.	100 m ²	10,000.00	
Instalaciones de agua	Tuberías, cisternas, bombas.	Instalación de suministro de agua.	En el terreno a valorar.	100 m ²	10,000.00	
Instalaciones de gas	Tuberías, válvulas, estufas.	Instalación de suministro de gas.	En el terreno a valorar.	100 m ²	10,000.00	
Instalaciones de calefacción	Calentadores, radiadores.	Instalación de calefacción.	En el terreno a valorar.	100 m ²	10,000.00	
Instalaciones de aire acondicionado	Unidades de aire acondicionado.	Instalación de climatización.	En el terreno a valorar.	100 m ²	10,000.00	
Instalaciones de iluminación	Lámparas, cables, interruptores.	Instalación de iluminación.	En el terreno a valorar.	100 m ²	10,000.00	
Instalaciones de seguridad	Alambres, cerraduras, cerrajes.	Instalación de seguridad.	En el terreno a valorar.	100 m ²	10,000.00	
Instalaciones de protección contra incendios	Extintores, tuberías, alarmas.	Instalación de protección contra incendios.	En el terreno a valorar.	100 m ²	10,000.00	

CLASIFICACION	CATEGORIA	CLASE	CLAVE	CONCEPTO	VALOR CATRASTRAL
TERRENOS ABIERTOS AL CULTIVO:					
A) Riego por gravedad	1ra.	2da.	1/3	Con riego mecanico con pozo de poca profundidad (mas de 100 pies)	12,000.00
TERRENOS DE AGOSTADERO:					
Agostadero	1ra.	Agost.	2/1	Praederas naturales	2,000.00
	2da.	Agost.	2/2	Que fueron mejorados para pastoreo en bajo técnicas	1,000.00
	3ra.	Agost.		Zonas semidesérticas de bajo rendimiento como terrenos de agostadero	500.00
TERRENOS FORESTALES					
H. AYUNTAMIENTO ACTA DE CABEZO No. 27, FECHA: 09-07-2014				VALORES CATASTRALES DE TERRENO PGM 104 MUNICIPIO: NOGALES ESTADO DE SONORA AÑO 2014	

COPIA SIN VALOR



BOLETÍN
OFICIAL

www.boletinoficial.sonora.gob.mx