

TARIFAS EN VIGOR

Autorizadas por el artículo 299, párrafo segundo, que reforma y adiciona diversas disposiciones de la Ley No. 9 de Hacienda del Estado.

CONCEPTO	TARIFA
1. Por palabra, en cada publicación en menos de una página	\$ 2.50
2. Por cada página completa	\$ 1,550.00
3. Por suscripción anual, sin entrega a domicilio	\$ 2,260.00
4. Por suscripción anual por correo, dentro del país	\$ 4,375.00
5. Por copia:	
a).-Por cada hoja	\$ 3.00
b).-Por certificación	\$ 30.00
6. Costo unitario por ejemplar	\$ 14.00
7. Por número atrasado	\$ 55.00
8. Por página completa de autorización de fraccionamiento	\$ 381.00

El Boletín Oficial se publicara los lunes y jueves de cada semana.

En caso de que el día en que ha de efectuarse la publicación de Boletín Oficial sea inhábil, se publicará el día inmediato anterior o posterior.

El Boletín Oficial solo publicará documentos originales, con firmas autógrafas, previo el pago de la cuota correspondiente, sin que sea obligatoria la publicación de las firmas del documento.

(Artículo 6 de la Ley 295 del Boletín Oficial)

LA DIRECCIÓN GENERAL DEL BOLETÍN OFICIAL Y ARCHIVO DEL ESTADO LE INFORMA QUE PUEDE ADQUIRIR LOS EJEMPLARES DEL BOLETÍN OFICIAL EN LAS AGENCIAS FISCALES DE AGUA PRIETA, NOGALES, CIUDAD OBREGÓN, CATORCA, NAVOJOA, CANANEA Y SAN LUIS RÍO COLORADO.




BOLETÍN OFICIAL

Directora General: Lic. Dolores Alicia Galindo Delgado.
Garmendia No. 157 entre Serdán y Elías Calles
Colonia Centro, C. P. 83000, Hermosillo, Sonora,
Tel (662) 2-17-45-96 Fax (662) 2-17-05-56



BOLETIN OFICIAL



Órgano de Difusión del Gobierno del Estado de Sonora
Secretaría de Gobierno
Dirección General del Boletín Oficial y Archivo del Estado

CONTENIDO
ESTATAL
PODER LEGISLATIVO-PODER EJECUTIVO-
Planos y Tablas de Valores para el año Fiscal 2010 de los municipios
de Puerto Peñasco y Rayón.

TOMO CLXXXIV
HERMOSILLO, SONORA.

NÚMERO 47 SECC. XI
JUEVES 10 DE NOVIEMBRE AÑO 2009

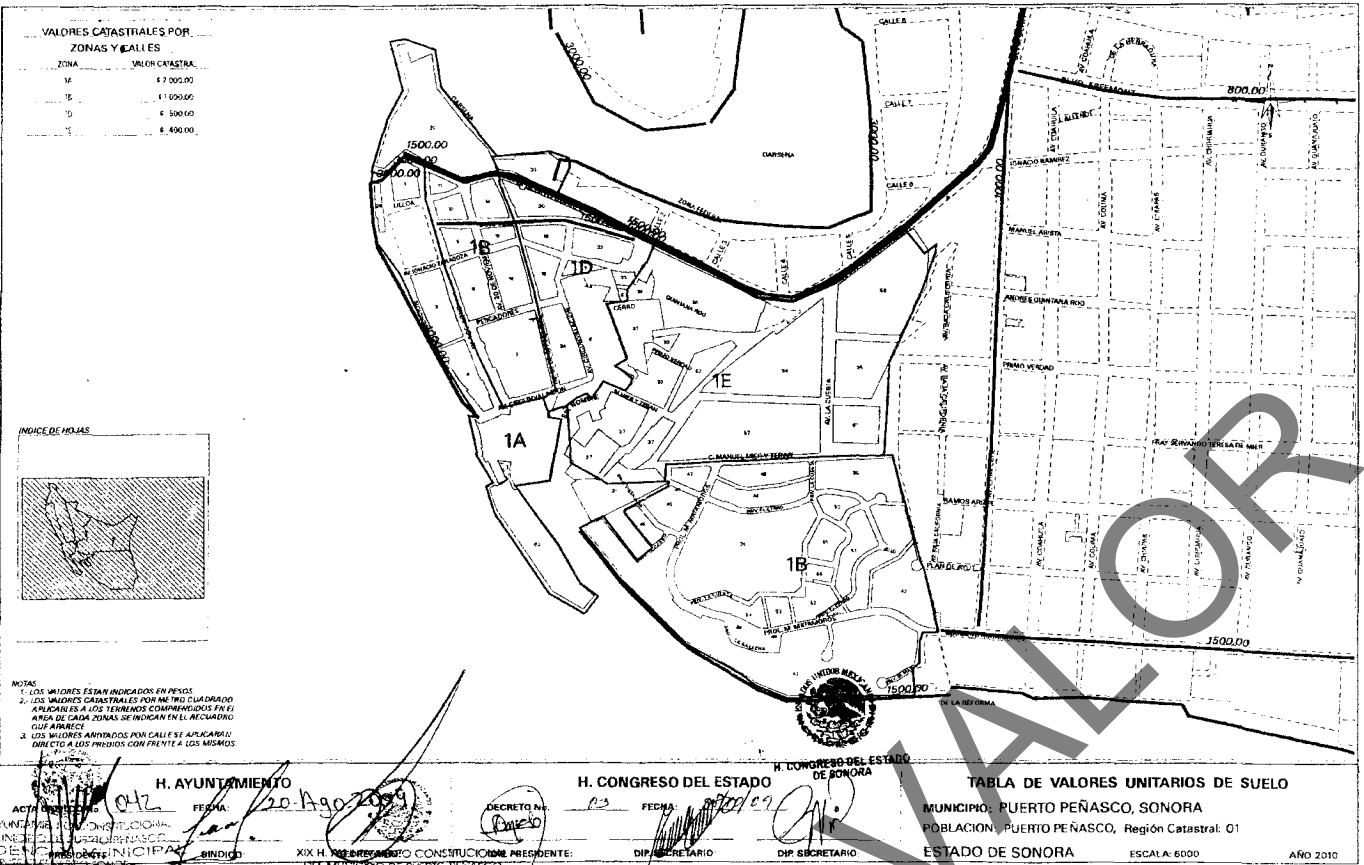


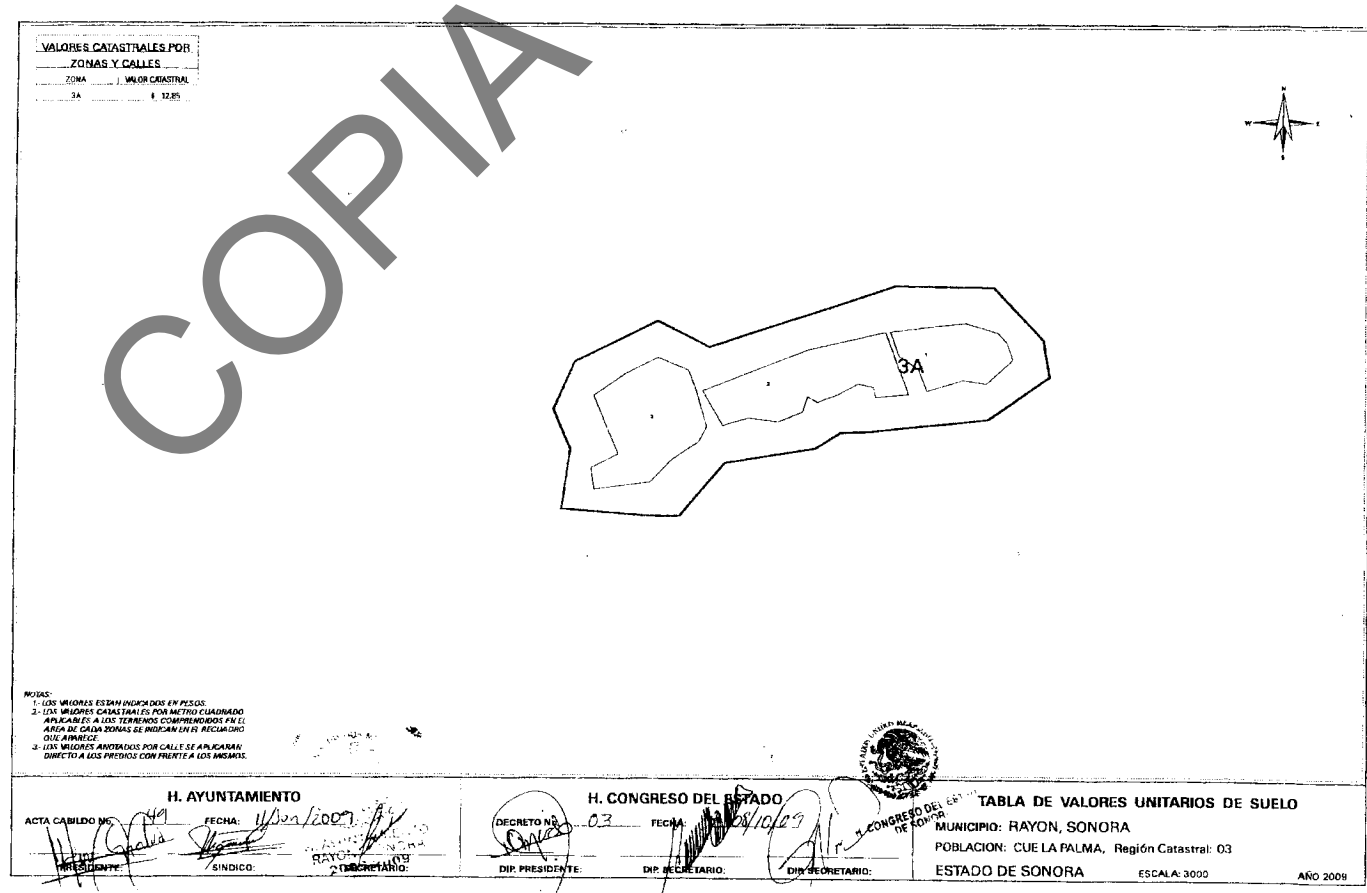
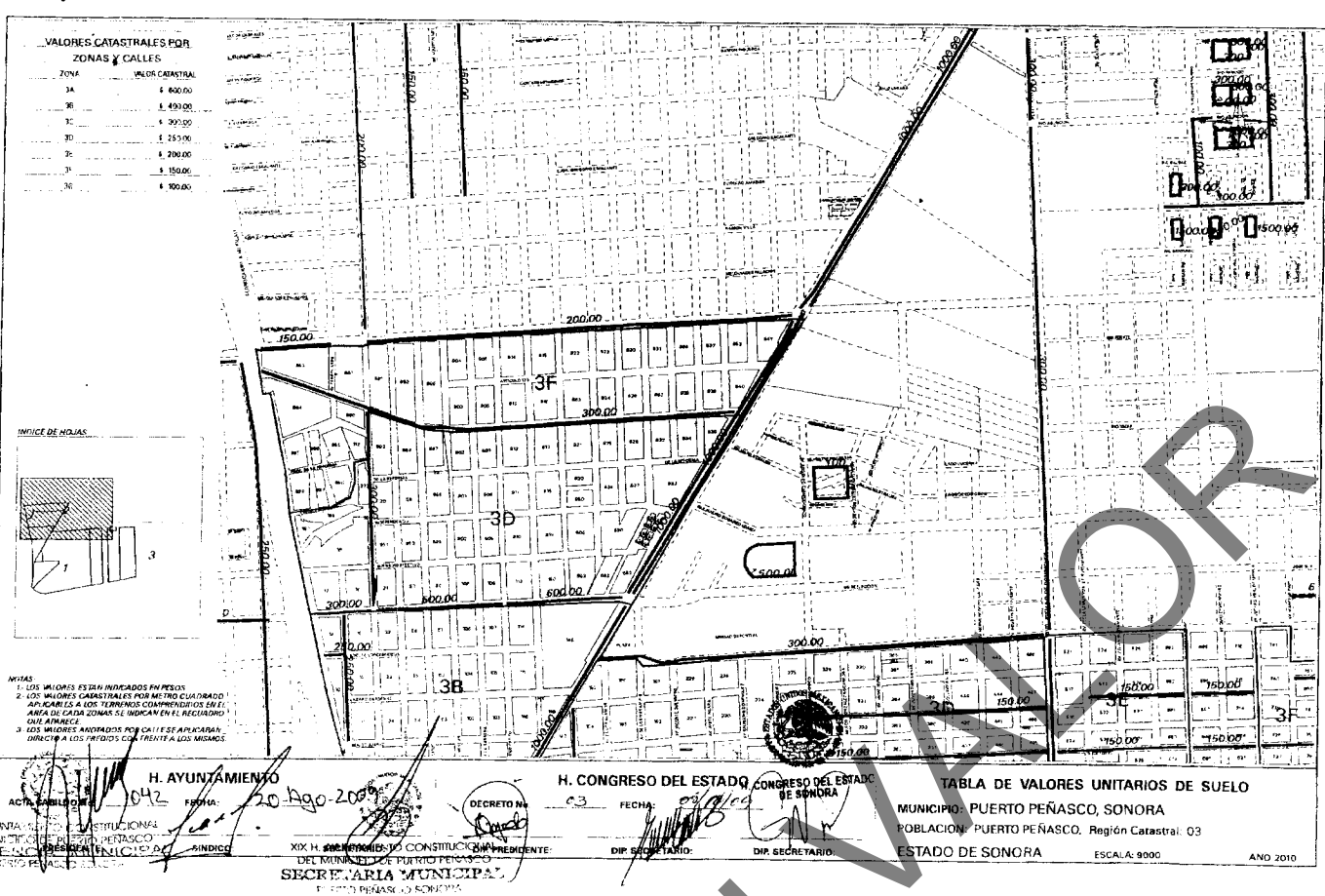
TABLA GENERAL DE VALORES UNITARIOS POR HECTAREA PARA PREDIOS RURALES					
CLASIFICACION	CATEGORIA	CLASE	CLAVE	CONCEPTO	VALOR CATRASTRAL
TERRENOS ABIERTOS AL CULTIVO:					
A) Riego por gravedad	1ra.	1ra.	1/1	Distrito de riego con derecho a agua de presa regularmente	38,523.82
	2da	1ra.	1/2	Con derecho a agua de presa o rio irregularmente aun dentro de distritos	19,261.91
B) Riego por bombeo	1ra.	2da	1/3	Con riego mecánico con pozo de poca profundidad (100 pies max.)	15,409.53
	2da	2da	1/4	Con riego mecánico con pozo profundo (mas de 100 pies)	10,273.02
C) Riego por temporal	Unica	Unica	1/5	Depende para su irrigación de la eventualidad de precipitaciones	1,926.19
TERRENOS DE AGOSTADERO:					
Agostadero	1ra.	Agost.	2/1	Praderas naturales	1,540.95
	2da.	Agost.	2/2	Que fueron mejorados para pastoreo en base a técnicas	770.48
	3ra.	Agost.	2/3	Zonas semidesérticas de bajo rendimiento como terrenos de agostadero	385.24
H. AYUNTAMIENTO ACTA DE CABILDO No. 042 FECHA: 10/12/09 PRESIDENTE MUNICIPAL: [Signature] SINDICO: [Signature] SECRETARIO: [Signature]		H. CONGRESO DEL ESTADO DECRETO No. 03 FECHA: 20/10/09 DIP. PRESIDENTE: [Signature] DIP. SECRETARIO: [Signature]		VALORES UNITARIOS DE TERRENO POR Ha MUNICIPIO: RAYON H. CONGRESO DEL ESTADO DE SONORA ESTADO DE SONORA AÑO 2009	

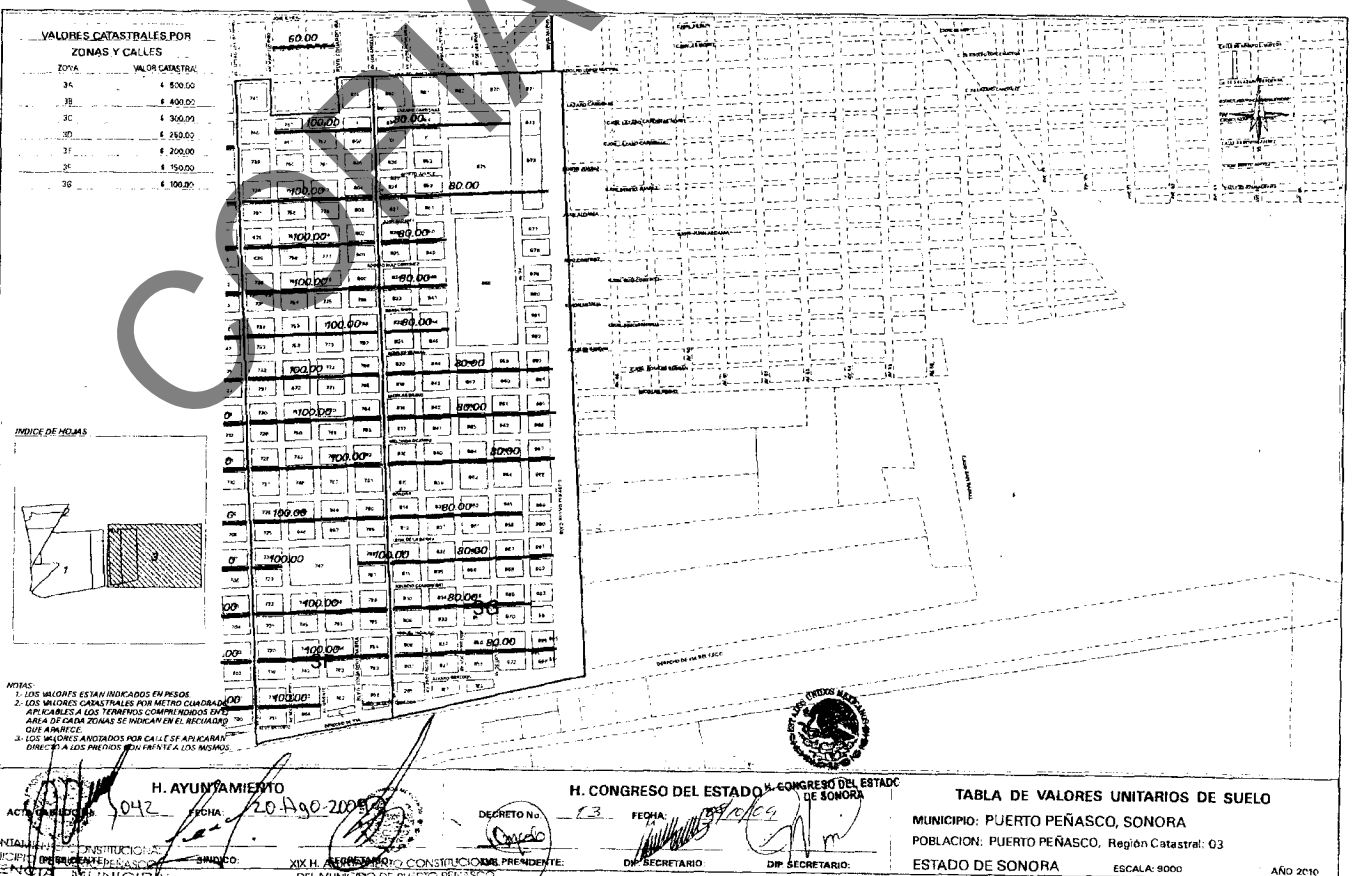
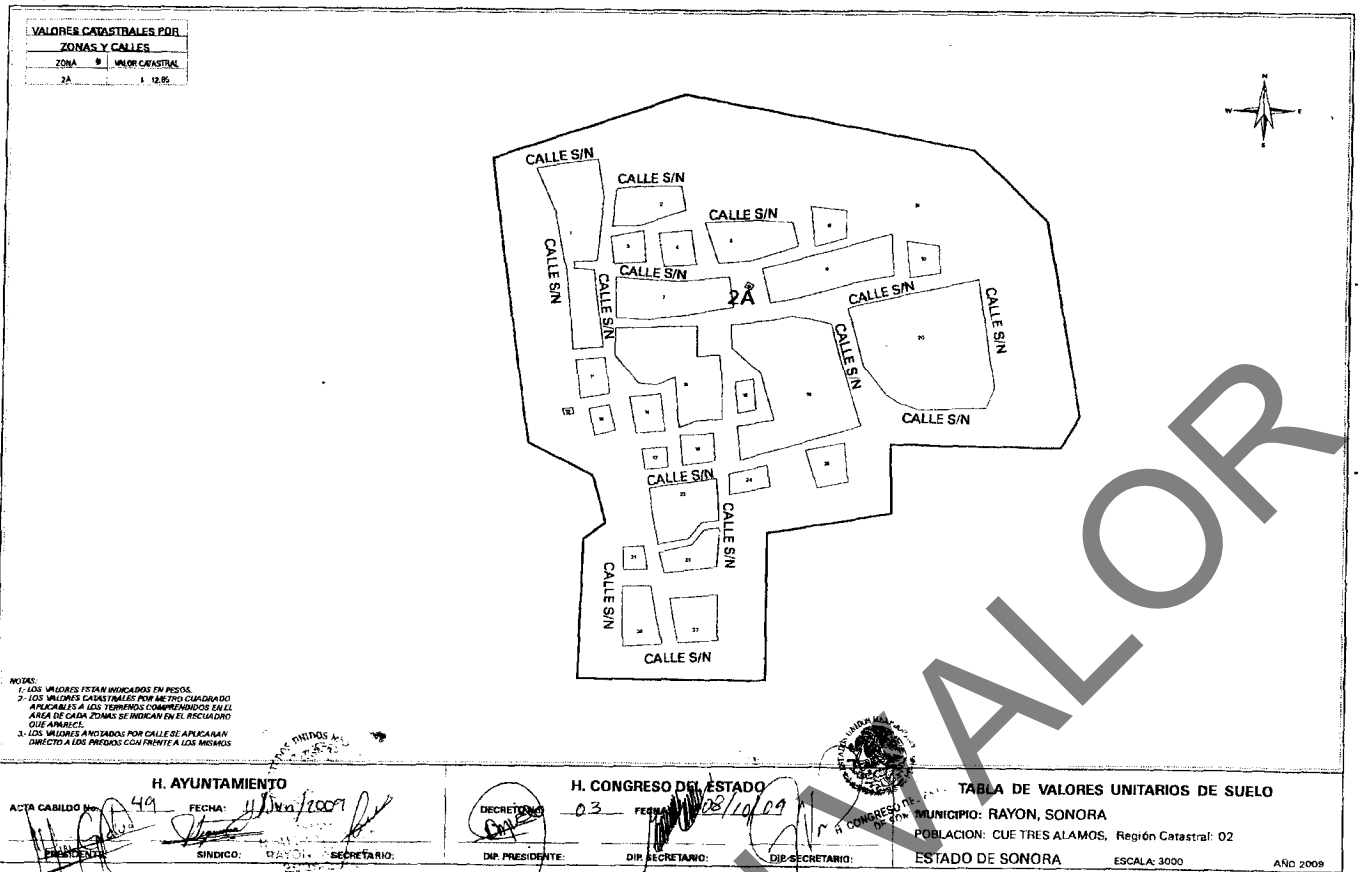
VALORES UNITARIOS DE CONSTRUCCION TIPO MODERNO

Calidades	R	C	E	M	S
Elementos característicos:	Los bloques de concreto armado	Los bloques de concreto armado	Los bloques de concreto armado	Los bloques de concreto armado	Los bloques de concreto armado
Estructura: Muros	Muros de concreto armado	Muros de concreto armado	Muros de concreto armado	Muros de concreto armado	Muros de concreto armado
Techos y espejos:	Madera, estructura de hierro, techos de concreto, tejas	Madera, estructura de hierro, techos de concreto, tejas	Madera, estructura de hierro, techos de concreto, tejas	Madera, estructura de hierro, techos de concreto, tejas	Madera, estructura de hierro, techos de concreto, tejas
Complementos:	Terrazo, enrejado y mezcla de cemento, pintura, pintura	Terrazo, enrejado y mezcla de cemento, pintura, pintura	Terrazo, enrejado y mezcla de cemento, pintura, pintura	Terrazo, enrejado y mezcla de cemento, pintura, pintura	Terrazo, enrejado y mezcla de cemento, pintura, pintura
Aplacados:	No hay	Mozca de cal y yeso	Mozca de cal y yeso	Mozca de cal y yeso	Mozca de cal y yeso
Pisos:	Ladrillo o cerámico	Cemento o resaca	Cemento pulido o mosaico	Mosaico, cerámica, vinil	Madera, marmol
Laminados:	Cerámico pulido	Mozca de cemento pulido	Azulejo de tipo económico	Azulejo de color, decorado, marmol	Madera
Ventanas:	Madera, aluminio y vidrio	Madera o hierro, perfiles, aluminio	Madera o hierro en perfiles sencillos	Madera bien terminada o hierro en perfiles labrados, aluminio	Madera bien terminada, aluminio
Puertas:	Madera, aluminio, hierro	Saneado de madera o hierro	Madera o hierro de tipo económico	Madera bien terminada, aluminio	Madera bien terminada, aluminio
Instalaciones:	Fosa séptica, regador de cemento	Muebles blancos, freidoras, lavadoras o similares	Muebles blancos, regador de cemento	Muebles blancos, regador de cemento	Muebles blancos, regador de cemento
Electricidad:	Visibles mínimas	Ocultas o visibles con placas de tipo económico	Instalación oculta, placas de aluminio	Ocultas con placas metálicas o aluminio	Ocultas con placas metálicas o aluminio
Divisores:	Divisores	Divisores	Divisores	Divisores	Divisores
Acabados:	Muebles blancos o pintura común	Pintura de tipo económico	Pintura de mediana calidad o similar	Pintura de buena calidad, pintura, pintura	Pintura de buena calidad, pintura, pintura
Terminaciones:	Muebles blancos o pintura común	Pintura de tipo económico	Pintura de mediana calidad o similar	Pintura de buena calidad, pintura, pintura	Pintura de buena calidad, pintura, pintura
Estados de conservación	Buena Regular Malo	Buena Regular Malo	Buena Regular Malo	Buena Regular Malo	Buena Regular Malo
Valores For M2 en pesos	346.71 321.02 152.67 903.10 859.79 622.91 1,284.13 1,155.71 706.27 1,440.99 1,388.86 847.52 2,054.60 1,949.14 1,130.03				

Nota: Las construcciones que se describen en esta tabla se clasifican dentro del tipo, calidad y estado de conservación que se indica en esta tabla y que corresponden a que corresponden a su valor por M2.
 Nota: Las construcciones que se describen en esta tabla se clasifican dentro del tipo, calidad y estado de conservación que se indica en esta tabla y que corresponden a que corresponden a su valor por M2.







VALORES CATASTRALES POR ZONAS Y CALLES

ZONA	VALOR CATASTRAL
4A	\$ 700.00
4B	\$ 400.00
4C	\$ 300.00
4E	\$ 200.00
4F	\$ 150.00
4G	\$ 80.00
4H	\$ 1500.00

INDICE DE HOJAS

NOTAS:
 1. LOS VALORES ESTAN INDICADOS EN PESOS.
 2. LOS VALORES CATASTRALES POR METRO CUADRADO APPLICABLES A LOS TERRENOS COMPENDIDOS EN EL AREA DE CADA ZONA SE INDICAN EN EL RECIBOSO QUE AMPARECE.
 3. LOS VALORES ASIGNADOS POR CALLE SE APLICARAN DIRECTO A LOS PREDIOS CON FRECU A LOS MISMOS.

H. AYUNTAMIENTO
 ACTA CABILDO No. 042 FECHA: 20 Ago 2009
 SECRETARIO: [Signature]

H. CONGRESO DEL ESTADO H. CONGRESO DEL ESTADO DE SONORA
 DECRETO No. 03 FECHA: 28/10/09
 DIP. SECRETARIO: [Signature]

TABLA DE VALORES UNITARIOS DE SUELO
 MUNICIPIO: PUERTO PEÑASCO, SONORA
 POBLACION: PUERTO PEÑASCO, Región Catastral: 04
 ESTADO DE SONORA ESCALA: 9500 AÑO 2010

COPY SIN

VALORES CATASTRALES POR ZONAS Y CALLES

ZONA	VALOR CATASTRAL
1A	\$ 12.00

NOTAS:
 1. LOS VALORES ESTAN INDICADOS EN PESOS.
 2. LOS VALORES CATASTRALES POR METRO CUADRADO APPLICABLES A LOS TERRENOS COMPENDIDOS EN EL AREA DE CADA ZONA SE INDICAN EN EL RECIBOSO QUE AMPARECE.
 3. LOS VALORES ASIGNADOS POR CALLE SE APLICARAN DIRECTO A LOS PREDIOS CON FRECU A LOS MISMOS.

H. AYUNTAMIENTO
 ACTA CABILDO No. 49 FECHA: 11 Jun 2009
 SECRETARIO: [Signature]

H. CONGRESO DEL ESTADO H. CONGRESO DEL ESTADO DE SONORA
 DECRETO No. 03 FECHA: 28/10/09
 DIP. SECRETARIO: [Signature]

TABLA DE VALORES UNITARIOS DE SUELO
 MUNICIPIO: RAYON, SONORA
 POBLACION: RAYON, Región Catastral: 01
 ESTADO DE SONORA ESCALA: 5000 AÑO 2009

TABLA GENERAL DE VALORES UNITARIOS POR HECTAREA PARA PREDIOS RURALES					
CLASIFICACION	CATEGORIA	CLASE	CLAVE	CONCEPTO	VALOR CATASTRAL
TERRENOS ABIERTOS AL CULTIVO:					
A) Riego por gravedad	1ra.	1ra.	1/1	Distrito de riego con derecho a agua de presa regularmente	30,000
	2da	1ra.	1/2	Con derecho a agua de presa o rio irregularmente aun dentro de distritos	15,000
B) Riego por bombeo	1ra.	2da	1/3	Con riego mecánico con pozo de poca profundidad (100 pies max.)	12,000
	2da	2da	1/4	Con riego mecánico con pozo profundo (mas de 100 pies)	8,000
C) Temporal	Unica	Unica	1/5	Depende para su irrigación de la eventualidad de precipitaciones	1,500
TERRENOS DE AGOSTADERO					
Agostadero	1ra.	Agost.	4/1	Zonas semidesérticas de Alto rendimiento	30,000
	2da.	Agost.	4/2	Praderas naturales	10,000
	3ra.	Agost.	4/3	Que fueron mejorados para pastoreo en base a técnicas	5,000
	4ta.	Agost.	4/4	Zonas semidesérticas de bajo rendimiento como terrenos de agostadero	1,000
TERRENOS ACUICOLAS					
Acuicolas	1ra.	Extensivo	4/1	Terreno con topografía irregular localizado en un stero o bahia muy pequeña	8,000
	2da.	Semintensivo	4/2	Estanques de tierra con canal de llamada y canal de desague, circulación de agua, agua controlada	4,000
	3ra.	Intensivo ó Hipentensivo	4/3	Estanques con recirculación de agua pasada por filtros. Agua de pozo con agua de mar	2,000
TERRENOS LITORALES					
	1ra.	Litoral	5/1	Terrenos colindantes con el Golfo de California	100,000

ACTA No. 042 / FECHA: 20/08/09
 H. CONGRESO DEL ESTADO DE SONORA
 DECRETOS No. 03 / FECHA: 28/10/09
 MUNICIPIO: PUERTO PEÑASCO
 ESTADO DE SONORA
 AÑO 2010

VALORES CATASTRALES POR ZONAS Y CALLES

ZONA	VALOR CATASTRAL
4A	\$ 300.00
4C	\$ 400.00
4D	\$ 300.00
4E	\$ 200.00
4F	\$ 150.00
4G	\$ 100.00
4H	\$ 80.00
4I	\$ 1500.00

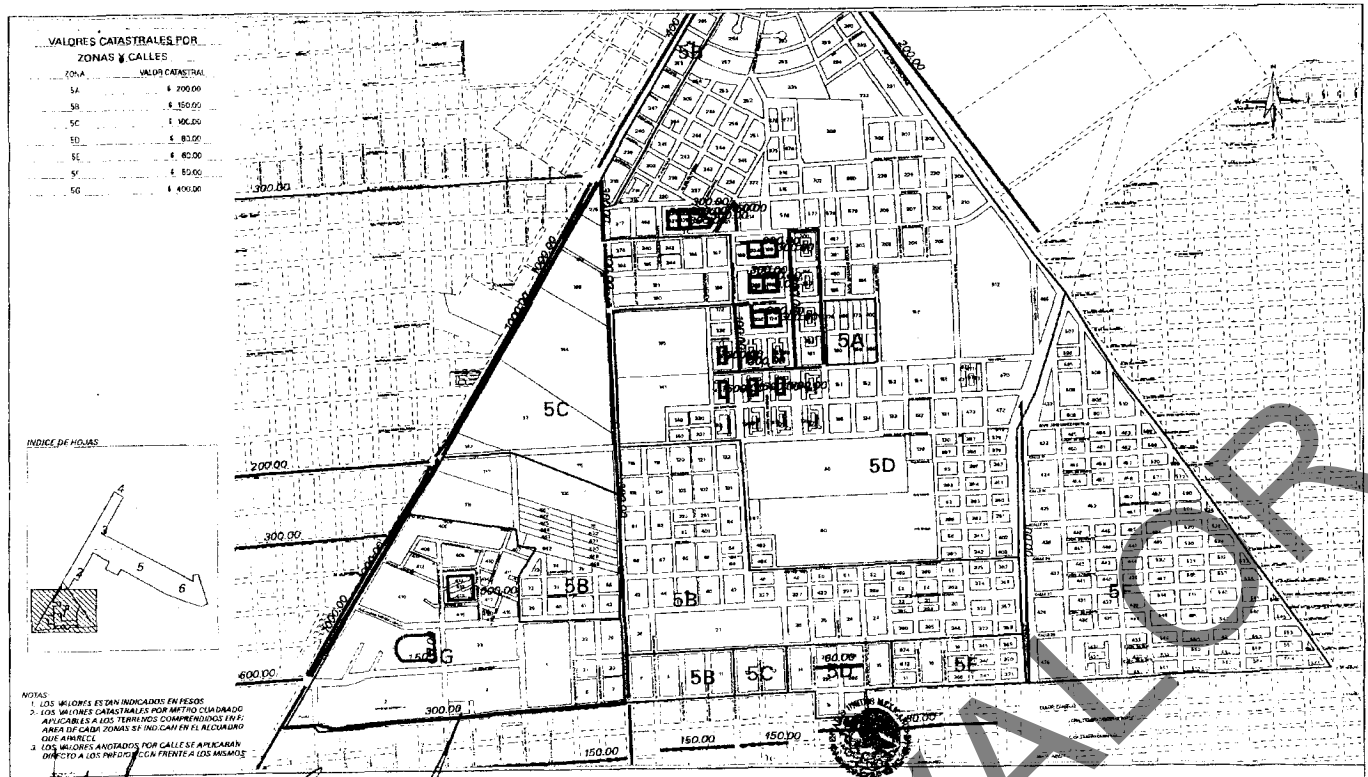
INDICE DE HOJAS

NOTAS:
 1. LOS VALORES ESTAN INDICADOS EN PESOS
 2. LOS VALORES CATASTRALES POR METRO CUADRADO APLICABLES A LOS TERRENOS COMPENDIDOS EN EL AREA DE CALLES SE MUESTRAN EN EL REGLAMENTO QUE APRUEBE
 3. LOS VALORES ADOTADOS POR CALLE SE APLICARAN DIRECTO A LOS PREDIOS QUE FRENTE A LOS MISMOS.

H. AYUNTAMIENTO
 ACTA No. 042 / FECHA: 20-Ago-2009
 SINDICO: [Signature]

H. CONGRESO DEL ESTADO DE SONORA
 DECRETOS No. 03 / FECHA: 28/10/09
 DIP. PRESIDENTE: [Signature] DIP. SECRETARIO: [Signature]

TABLA DE VALORES UNITARIOS DE SUELO
 MUNICIPIO: PUERTO PEÑASCO, SONORA
 POBLACION: PUERTO PEÑASCO, Región Catastral: 04
 ESTADO DE SONORA ESCALA: 9500 AÑO 2010



H. AYUNTAMIENTO DE CABILDO No. 042, FECHA: 20-Ago-2009
H. CONGRESO DEL ESTADO DE SONORA, DECRETO No. 03, FECHA: 20/10/09
TABLA DE VALORES UNITARIOS DE SUELO
 MUNICIPIO: PUERTO PEÑASCO, SONORA
 POBLACION: PUERTO PEÑASCO, Región Catastral: 05
 ESTADO DE SONORA ESCALA: 1:2000 AÑO 2010

VALORES UNITARIOS DE CONSTRUCCION TIPO MODERNO																								
Calidades	R (Rústico)			C (Comerte)			E (Económico)			M (Medio)			S (Superior)			L (Lujo)			D (Departamento)					
	Elementos característicos:	1	2	3	1	2	3	1	2	3	1	2	3	1	2	3	1	2	3	1	2	3		
Estructura	Ladrillo de barro ó cemento, madera ó carizto				Ladrillo ó block con refuerzos alataos de concreto armado				Ladrillo ó block con refuerzos de concreto armado				Ladrillo con refuerzos corridos de concreto armado				Ladrillo, piedra ó tabicón con refuerzos corridos de concreto				Ladrillo, piedra ó tabicón con refuerzos corridos de concreto			
Techos y entresijos	Madera, lámina galvanizada ó asbesto				Vigas de madera ó fierro, lámina de cartón, asbesto ó galvanizada, losa de barro ó concreto				Vigueta y bovedilla, losa de concreto armado				Losa de concreto armado				Losa de concreto armado, grandes claros				Losa de concreto armado, grandes claros			
Complementos; Azoteas	Cartón asfáltico ó teja				Terrazo, enlosado y mezcla de cal, arena				Terrazo, enlosado y mezcla de cal, arena, impermeabilizado, teja				Terrazo, enlosado y mezcla de cal, arena, impermeabilizado, teja				Terrazo, enlosado y mezcla de cal, arena, impermeabilizado, teja				Enlosado aplanado con mezcla e impermeabilizado			
Aplanados	No hay				Mezcla de cal mal terminados				Mezcla de cal ó yeso				Mezcla de cal ó yeso				Mezcla de cal ó yeso				Mezcla ó yeso bien terminados			
Pisos	Ladrillo ó cemento				Cemento ó mosaico				Cemento pulido ó mosaico				Mosaico, cerámica, vinil				Madera, marmol, terrazo ó similar				Madera, marmol, terrazo ó similar			
Lambrines	Cemento pulido				Mosaico ó cemento pulido				Azulejo de tipo económico				Azulejo blanco ó de color				Azulejo de color, decorado, marmol ó madera				Azulejo de color, marmol ó similares			
Ventanería	Madera, acabado rústico				Madera ó fierro, perfiles sencillos				Madera ó fierro en perfiles sencillos, aluminio natural				Madera bien terminada ó fierro en perfiles tubulares, claros medianos, aluminio natural				Madera bien terminada, aluminio anodizado ó similar				Aluminio anodizado ó similar			
Puertas	Madera, acabado rústico				Sencillos de madera ó fierro				Madera ó fierro de tipo económico				Madera ó fierro bien terminados				Madera bien terminada, aluminio anodizado ó similar				Madera bien terminada, aluminio anodizado ó similar			
Instalaciones; Sanitaria	Fosa séptica, fregadero de cemento				Muebles blancos, fregadero de lámina ó similar				Muebles blancos, fregadero de lámina esmaltada ó similar				Muebles blancos ó de color, fregadero de lámina esmaltada ó similar				Muebles de color, cocina integral				Muebles de color, cocina integral			
Electrica	Visible mínima				Oculto ó visible con placas de tipo económico				Instalación oculta, placas de mediana calidad				Oculto con placas de plástico				Oculto con placas metálicas ó similares				Oculto con placas metálicas ó similares			
Diversos									Ductos de aire				Ductos de aire, teléfono				Ductos de aire, teléfono				Ductos de aire, teléfono			
Acabados; Exteriores	Muros aparentes ó pintura corriente				Pintura de tipo económico				Pintura de mediana calidad ó similar				Pintura de buena calidad, algunos recubrimientos de piedra, fachateo ó similar				Recubrimientos de piedra, cantera, marmol ó similares				Recubrimientos de piedra, cantera, marmol ó similares			
Interiores	Muros aparentes ó pintura corriente				Pintura de tipo económico				Pintura de mediana calidad ó similar				Pintura de buena calidad, algunos recubrimientos de plástico, papel tapiz, madera ó similares				Recubrimientos de plástico, papel tapiz, madera ó similares				Recubrimientos de plástico, papel tapiz, madera ó similares			
Estados de conservación	Bueno Regular Malo				Bueno Regular Malo				Bueno Regular Malo				Bueno Regular Malo				Bueno Regular Malo				Bueno Regular Malo			
Valores por M2 en pesos	1,200.00 1,080.00 980.00				2,000.00 1,500.00 1,000.00				2,610.00 2,088.00 1,566.00				3,300.00 2,480.00 1,860.00				4,800.00 3,375.00 2,250.00				8,200.00 6,970.00 5,740.00			

Nota: Las construcciones que no se ajustan a los elementos característicos que se describen en esta tabla se clasifican dentro del tipo, calidad y estado de conservación a que corresponde su valor por M2
 Nota: Las construcciones que no corresponden a los elementos característicos dominantes que no corresponden a las descripciones ó valores unitarios de esta tabla se valorarán especialmente.

H. AYUNTAMIENTO DE CABILDO No. 042, FECHA: 20-Ago-2009
H. CONGRESO DEL ESTADO DE SONORA, DECRETO No. 03, FECHA: 20/10/09
MUNICIPIO: PUERTO PEÑASCO
ESTADO DE SONORA
 AÑO 2010

TABLA DE VALORES UNITARIOS DE CONSTRUCCION																					
Antiguo										Industrial											
Calidades	E (Económico)			M (Medio)			S (Superior)			C (Comerte)			E (Económico)			M (Medio)			S (Superior)		
Elementos característicos:	Adobe, piedra, ó mixtos			Adobe, piedra, ladrillo ó mixtos			Adobe, piedra, ladrillo ó mixtos			Adobe, ladrillo, mixtos ó sin ellos			Ladrillo ó block			Ladrillo ó block con refuerzo de concreto armado			Ladrillo ó block con refuerzos corridos de concreto armado		
Estructura:										Ladrillo, madera ó fierro			Concreto armado ó fierro			Concreto armado ó fierro			Concreto armado ó fierro		
Muros																					
Columnas																					
Techos y Entrepisos	Vigas de madera y enlosado			Vigas de madera, enlucado ó enlosado			Enlucado sobre vigas de fierro ó sobre viguería de madera abundante			Vigas ó largeros de madera			Estructura de madera ó fierro en claros pequeños			Estructura de madera ó fierro en claros medianos ó grandes			Estructura metálica en grandes claros		
Complementos:																					
Azoteas	Aplanado con mezcla, teja			Terrado y aplanado con mezcla ó tejas			Aplanado con mezcla ó teja			Lámina galvanizada, asbesto ó teja			Lámina galvanizada ó asbesto			Lámina galvanizada ó asbesto			Lámina galvanizada, asbesto estructural		
Aplanados	De mezcla ó yeso, mal terminados			De mezcla ó yeso			De mezcla ó yeso con motivos decorativos						Mezcla mal terminada ó sin aplanar			Mezcla ó yeso			Mezcla ó yeso		
Pisos	De cemento pulido ó de ladrillo			Cemento, mosaico económico ó similar			De mosaico de buena calidad, piedra labrada ó losas de concreto			Ladrillo ó cemento			Cemento			Cemento pulido ó mosaico			Mosaico de buena calidad, loseta asfáltica, pisos de cemento con acabado especial ó similares		
Lambrines	De cemento			De cemento ó mosaico			De mosaico de buena calidad, piedra labrada ó losas de concreto									Cemento pulido ó mosaico			Azulejo ó mosaico		
Ventanería	De madera de tipo económicos, algunas de ellas con rejas de fierro sencillo			De madera de mediana calidad, algunas con rejas de fierro			De madera de buena calidad con rejas decorativas de fierro forjado						Madera ó fierro, perfiles sencillos			Fierro en perfiles sencillos					
Puertas	De madera de tipo económico, entabladas ó similar			De madera de tipo medio, entabladas ó similar			De madera de buena calidad, entabladas ó similar						Sencillos de madera ó fierro			Madera ó fierro de tipo económico			Madera, fierro ó aluminio		
Instalaciones; Sanitaria	Muebles de baño económicos, fregadero de material pulido de cemento ó similar			Muebles de baño de mediana calidad, fregadero de granito ó similar			Muebles de baño de buena calidad, fregadero porcelanizado ó de material forjado de azulejo ó similar			No hay ó mínima			Muebles de tipo económico			Muebles de tipo económico			Muebles de buena calidad		
Eléctrica	Visible con placas de tipo económico			Oculta ó visible con placas de mediana calidad			Oculta ó visible con placas de buena calidad			Visible, mínima			Visible con placas de tipo económico			Visible con placas de tipo económico			Oculta con iluminación profusa		
Diversos																			Ductos de aire		
Acabados; Exteriores	Pintura a la cal de tipo económico			Pintura de mediana calidad, recubrimiento de piedra ó similar			Piedras labradas, trabajos ornamentales, pastos ó pintura de buena calidad			Muros aparentes ó pintura corriente			Pintura de tipo económico, sin pintar			Pintura de mediana calidad ó muros aparentes			Pintura de buena calidad, muros aparentes, algunos recubrimientos		
Interiores	Pintura a la cal de tipo económico			Pintura de mediana calidad			Pintura de buena calidad, falsos plafones			Muros aparentes ó pintura corriente			Pintura de tipo económico			Pintura de mediana calidad, algunos plafones			Pintura de buena calidad, plafones de yeso de materiales prefabricados		
Estados de conservación	Bueno	Regular	Malo	Bueno	Regular	Malo	Bueno	Regular	Malo	Bueno	Regular	Malo	Bueno	Regular	Malo	Bueno	Regular	Malo	Bueno	Regular	Malo
Valores en pesos	1,000.00	2,100.00	1,000.00	3,500.00	2,500.00	1,500.00	4,800.00	3,700.00	2,900.00	700.00	500.00	300.00	1,200.00	1,000.00	800.00	2,000.00	2,100.00	1,000.00	3,300.00	2,200.00	1,100.00

Nota: Los valores que no se ajustan a los sientos característicos que se describen en esta tabla se clasifican dentro del tipo, calidad y estado que corresponde su valor por M2

H. AYUNTAMIENTO DE PUERTO PEÑASCO, SONORA. ACTA DE AYUNTAMIENTO CONSTITUCIONAL No. 042, FECHA: 20 de Agosto 2009. H. CONGRESO DEL ESTADO DE SONORA. DECRETO No. 03, FECHA: 08/10/09. TABLA DE VALORES UNITARIOS DE CONSTRUCCION. MUNICIPIO: PUERTO PEÑASCO. ESTADO DE SONORA. AÑO 2010.

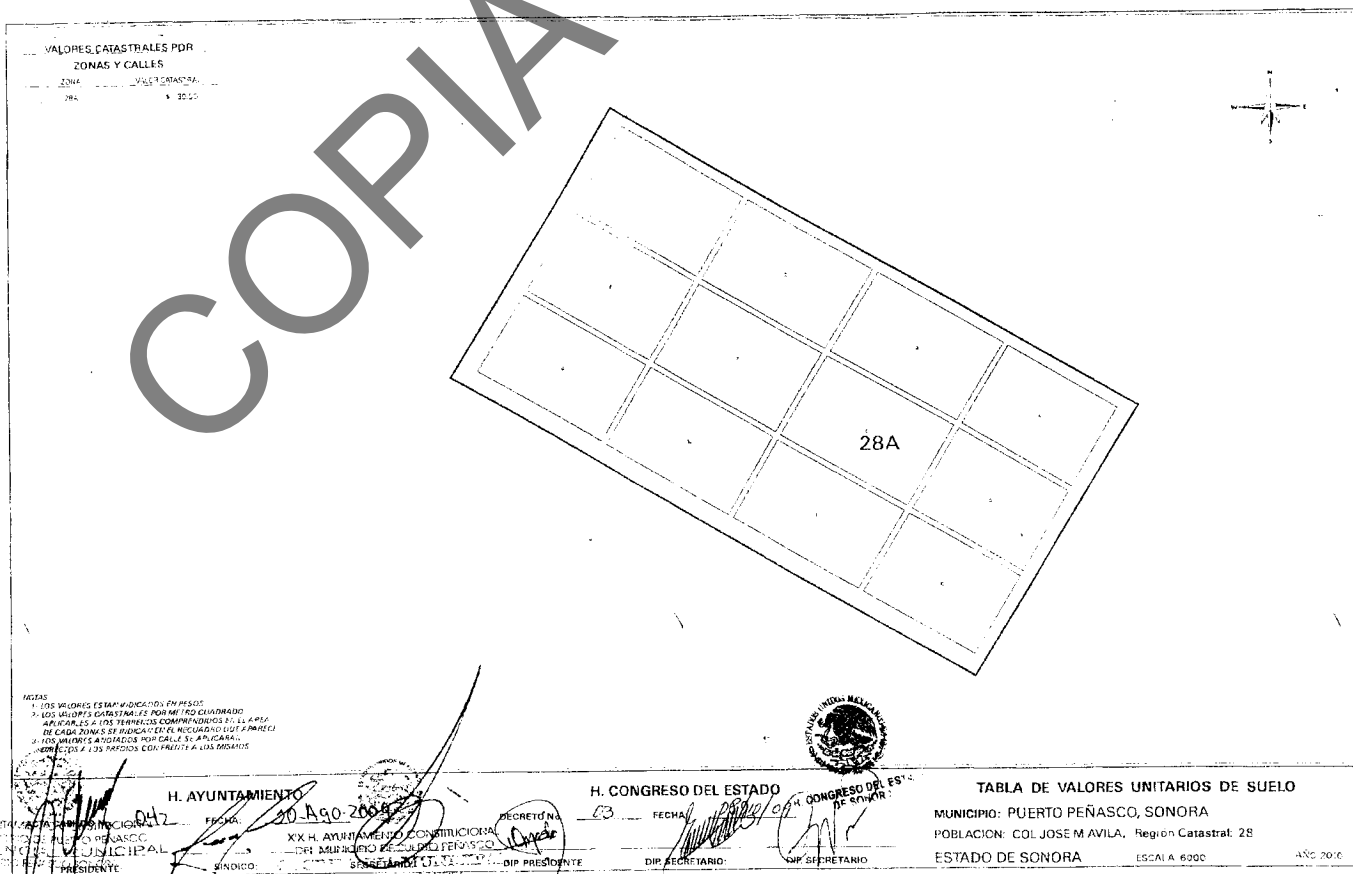
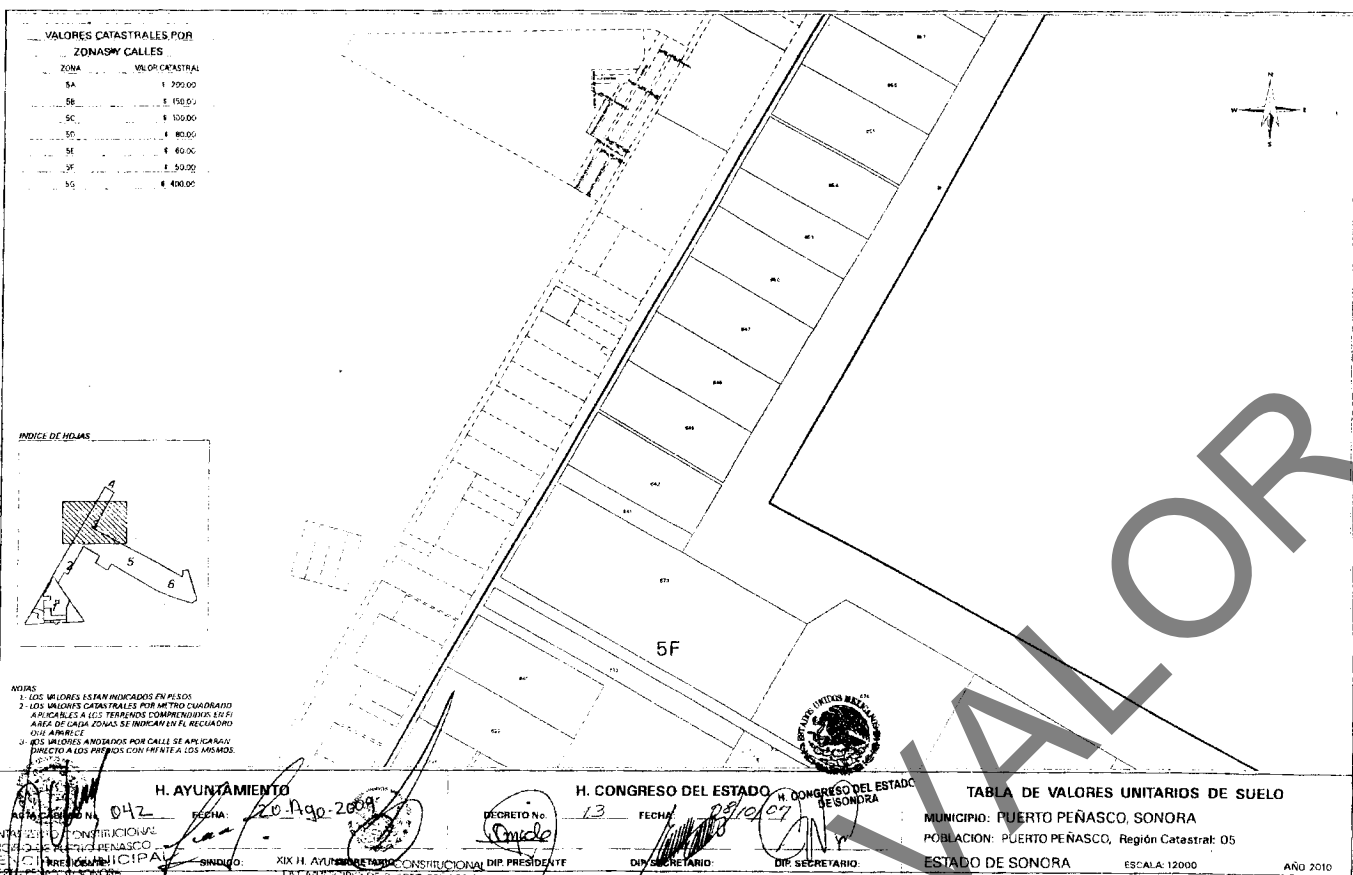
VALORES CATASTRALES POR ZONAS Y CALLES

ZONA	VALOR CATASTRAL
5A	\$ 200.00
5B	\$ 150.00
5C	\$ 100.00
5D	\$ 80.00
5E	\$ 60.00
5F	\$ 50.00
5G	\$ 400.00

INDICE DE HOJAS

NOTAS:
 1. LOS VALORES ESTAN INDICADOS EN PESOS
 2. LOS VALORES CATASTRALES POR METRO CUADRADO APPLICAN A LOS TERRENOS COMPARTIDOS EN EL AREA DE CADA ZONA SE INDICAN EN EL CUADRO QUE AMBICE
 3. LOS VALORES ANOTADOS POR CALLE SE APLICARAN DIRECTO A LOS MEDIDOS CON FRENTE A LOS MISMOS LOTES

H. AYUNTAMIENTO DE PUERTO PEÑASCO, SONORA. ACTA DE AYUNTAMIENTO CONSTITUCIONAL No. 042, FECHA: 20-Ago-2009. H. CONGRESO DEL ESTADO DE SONORA. DECRETO No. 03, FECHA: 08/10/09. TABLA DE VALORES UNITARIOS DE SUELO. MUNICIPIO: PUERTO PEÑASCO, SONORA. POBLACION: PUERTO PEÑASCO, Región Catastral: G5. ESTADO DE SONORA. ESCALA: 1:2000. AÑO 2010.



VALORES CATASTRALES POR ZONAS Y CALLES

ZONA	VALOR CATASTRAL
27A	1 3000

INDICE DE HOJAS

NOTAS:
 1.- LOS VALORES ESTAN INDICADOS EN PESOS.
 2.- LOS VALORES CATASTRALES POR METRO CUADRADO APLICABLES A LOS TERRENOS COMPROMISADOS EN EL AREA DE CADA ZONA SE INDICAN EN EL RECUADRO QUE AMBIELE.
 3.- LOS VALORES AMPLIADOS POR CALLES SE APLICARAN DIRECTO A LOS PREDIOS CON FRENTE A LOS MISMOS.

H. AYUNTAMIENTO
 DECRETADO POR: [Firma] FECHA: 20 Ago 2009

H. CONGRESO DEL ESTADO
 DECRETADO POR: [Firma] FECHA: 20 Ago 2009

CONGRESO DEL ESTADO DE SONORA

TABLA DE VALORES UNITARIOS/ DE SUELO
 MUNICIPIO: PUERTO PEÑASCO, SONORA
 POBLACION: CUE PROF A LOPEZ A, Región Catastral: 27
 ESTADO DE SONORA ESCALA: 26000 AÑO 2010

VALORES CATASTRALES POR ZONAS Y CALLES

ZONA	VALOR CATASTRAL
5A	1 20000
5B	1 80000
5C	1 70000
5D	1 80000
5E	1 60000
5F	1 50000
5G	1 40000

INDICE DE HOJAS

NOTAS:
 1.- LOS VALORES ESTAN INDICADOS EN PESOS.
 2.- LOS VALORES CATASTRALES POR METRO CUADRADO APLICABLES A LOS TERRENOS COMPROMISADOS EN EL AREA DE CADA ZONA SE INDICAN EN EL RECUADRO QUE AMBIELE.
 3.- LOS VALORES AMPLIADOS POR CALLES SE APLICARAN DIRECTO A LOS PREDIOS CON FRENTE A LOS MISMOS.

H. AYUNTAMIENTO
 DECRETADO POR: [Firma] FECHA: 20 Ago 2009

H. CONGRESO DEL ESTADO
 DECRETADO POR: [Firma] FECHA: 20 Ago 2009

CONGRESO DEL ESTADO DE SONORA

TABLA DE VALORES UNITARIOS DE SUELO
 MUNICIPIO: PUERTO PEÑASCO, SONORA
 POBLACION: PUERTO PEÑASCO, Región Catastral: 05
 ESTADO DE SONORA ESCALA: 12000 AÑO 2010

VALORES CATASTRALES POR ZONAS Y CALLES

ZONA	VALOR CATASTRAL
24A	1 3000

NOTAS:
 1- LOS VALORES ESTAN INDICADOS EN PESOS
 2- LOS VALORES CATASTRALES POR METRO CUADRADO
 3- APLICABLES A LOS TERRENOS COMPARTIDOS EN EL AREA DE CADA ZONA SE INDICAN EN EL RESUMIDO DEL ANEXOS
 4- LOS VALORES ANOTADOS POR CALLES SE APLICARAN DIRECTAMENTE A LOS PUEBLOS CON PRECISIA A LOS MISMOS

H. AYUNTAMIENTO
 FECHA: 20 Ago 2009
 DECRETO No. 042
 PRESIDENTE: [Signature]
 SINDICO: [Signature]

H. CONGRESO DEL ESTADO
 FECHA: 08/10/09
 DECRETO No. 63
 DIP. SECRETARIO: [Signature]

ESTADOS UNIDOS MEXICANOS
 H. CONGRESO DEL ESTADO DE SONORA
 TABLA DE VALORES UNITARIOS DE SUELO
 MUNICIPIO: PUERTO PEÑASCO, SONORA
 POBLACION: CUE EL GUAYABITO, Region Catastral: 24
 ESTADO DE SONORA ESCALA: 8000 AÑO 2011

VALORES CATASTRALES POR ZONAS Y CALLES

ZONA	VALOR CATASTRAL
5A	1 800.00
5B	1 150.00
5C	1 100.00
5D	1 80.00
5E	1 60.00
5F	1 50.00
5G	1 400.00

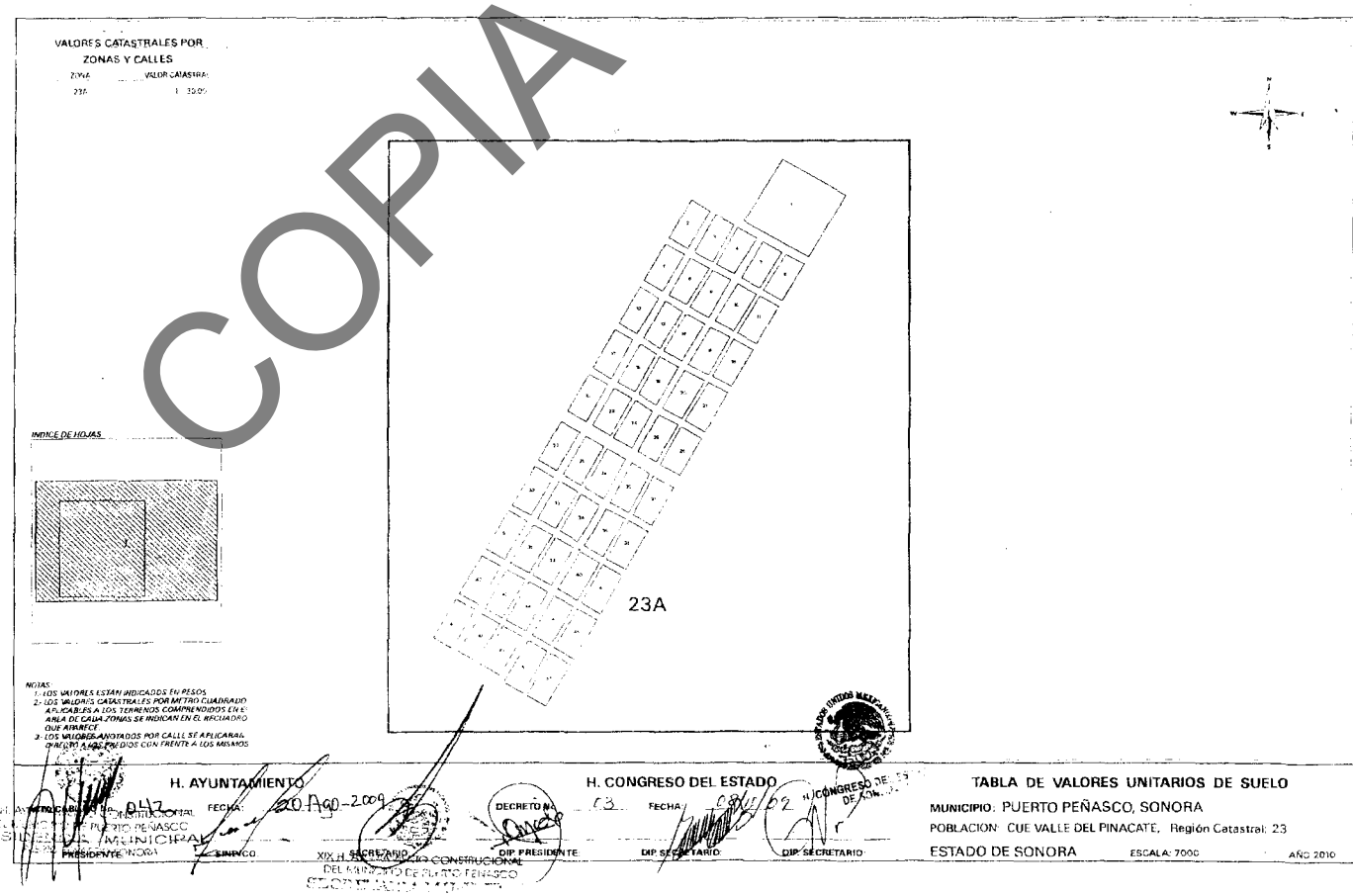
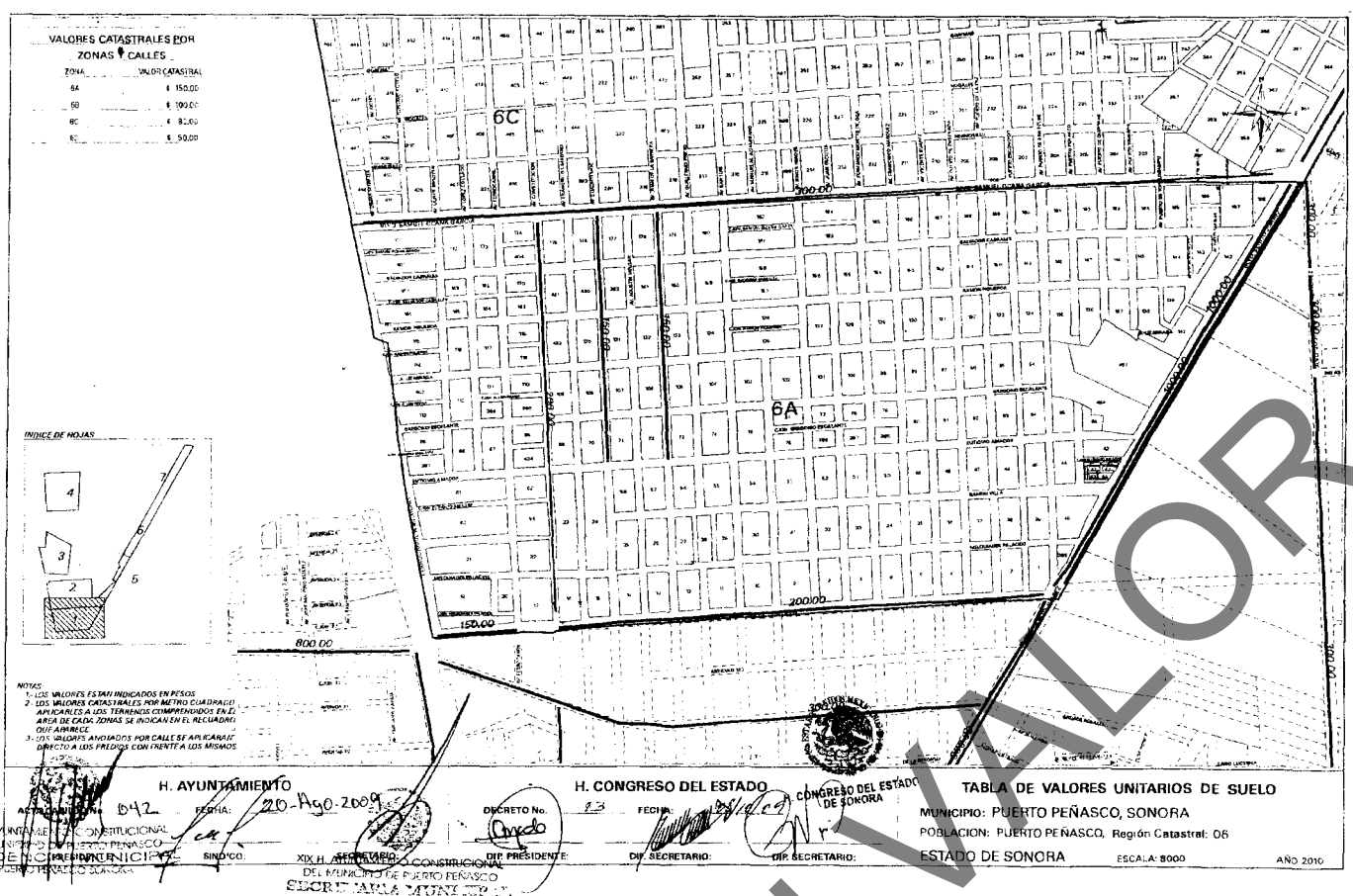
INDICE DE HOJAS

NOTAS:
 1- LOS VALORES ESTAN INDICADOS EN PESOS
 2- LOS VALORES CATASTRALES POR METRO CUADRADO
 3- APPLICABLES A LOS TERRENOS COMPARTIDOS EN EL AREA DE CADA ZONA SE INDICAN EN EL RESUMIDO DEL ANEXOS QUE AMARCE
 4- LOS VALORES ANOTADOS POR CALLES SE APLICARAN DIRECTAMENTE A LOS PUEBLOS CON PRECISIA A LOS MISMOS

H. AYUNTAMIENTO
 FECHA: 20 Ago 2009
 DECRETO No. 042
 PRESIDENTE: [Signature]
 SINDICO: [Signature]

H. CONGRESO DEL ESTADO
 FECHA: 08/10/09
 DECRETO No. 63
 DIP. SECRETARIO: [Signature]

ESTADOS UNIDOS MEXICANOS
 H. CONGRESO DEL ESTADO DE SONORA
 TABLA DE VALORES UNITARIOS DE SUELO
 MUNICIPIO: PUERTO PEÑASCO, SONORA
 POBLACION: PUERTO PEÑASCO, Region Catastral: 05
 ESTADO DE SONORA ESCALA: 12000 AÑO 2010



VALORES CATASTRALES POR ZONAS Y CALLES

ZONA	VALOR CATASTRAL
22A	\$ 100.00

INDICE DE HOJAS

NOTAS:

- 1.- LOS VALORES ESTAN INDICADOS EN PESOS
- 2.- LOS VALORES CATASTRALES POR METRO CUADRADO APLICABLES A LOS TERRENOS COMPRENDIDOS EN EL AREA DE CADA ZONA SE INDICAN EN EL RECUADRO QUE APARECE
- 3.- LOS VALORES ANOTADOS POR CALLE SE APLICARAN DIRECTAMENTE A LOS MEDIDOS CON FRETE A LOS MISMOS

H. AYUNTAMIENTO
 ACTA DE AYUNTAMIENTO CONSTITUCIONAL DEL MUNICIPIO DE PUERTO PEÑASCO, SONORA
 PRESIDENTE: [Signature] SECRETARIO: [Signature]

H. CONGRESO DEL ESTADO DE SONORA
 DECRETO No. 73 FECHA: 20/12/2009
 DIP. SECRETARIO: [Signature]

SECRETARIA MUNICIPAL
 GEORGINA MUÑOZ DOMESTICO
 PUERTO PEÑASCO, SONORA

Tabla de Valores Unitarios de Suelo
 MUNICIPIO: PUERTO PEÑASCO, SONORA
 POBLACION: CUE MIRAMAR II, Región Catastral: 22
 ESTADO DE SONORA
 ESCALA: 4000 AÑO 2010

VALORES CATASTRALES POR ZONAS Y CALLES

ZONA	VALOR CATASTRAL
6A	\$ 150.00
6B	\$ 300.00
6C	\$ 80.00
6D	\$ 50.00

INDICE DE HOJAS

NOTAS:

- 1.- LOS VALORES ESTAN INDICADOS EN PESOS
- 2.- LOS VALORES CATASTRALES POR METRO CUADRADO APLICABLES A LOS TERRENOS COMPRENDIDOS EN EL AREA DE CADA ZONA SE INDICAN EN EL RECUADRO QUE APARECE
- 3.- LOS VALORES ANOTADOS POR CALLE SE APLICARAN DIRECTAMENTE A LOS MEDIDOS CON FRETE A LOS MISMOS

H. AYUNTAMIENTO
 ACTA DE AYUNTAMIENTO CONSTITUCIONAL DEL MUNICIPIO DE PUERTO PEÑASCO, SONORA
 PRESIDENTE: [Signature] SECRETARIO: [Signature]

H. CONGRESO DEL ESTADO DE SONORA
 DECRETO No. 73 FECHA: 20/12/2009
 DIP. SECRETARIO: [Signature]

SECRETARIA MUNICIPAL
 GEORGINA MUÑOZ DOMESTICO
 PUERTO PEÑASCO, SONORA

Tabla de Valores Unitarios de Suelo
 MUNICIPIO: PUERTO PEÑASCO, SONORA
 POBLACION: PUERTO PEÑASCO, Región Catastral: 06
 ESTADO DE SONORA
 ESCALA: 8000 AÑO 2010

VALORES CATASTRALES POR ZONAS Y CALLES	
ZONA	VALOR CATASTRAL
54	\$ 150.00
55	\$ 100.00
56	\$ 80.00
57	\$ 50.00

INDICE DE HOJAS

NOTAS:
 1. LOS VALORES ESTAN INDICADOS EN PESOS.
 2. LOS VALORES CATASTRALES POR METRO CUADRADO APLICABLES A LOS TERRENOS COMPARTIDOS DEVE AREA DE CADA ZONA SE INDICAN EN EL RECIBADO QUE APARECE.
 3. LOS VALORES ANOTADOS POR CALLE SE APLICARAN DIRECTO A LOS PREDIOS CON FRONTE A LOS MISMOS.

H. AYUNTAMIENTO
 ACION GUBERNATIVA 042
 FECHA: 20 Ago 2009

H. CONGRESO DEL ESTADO
 DECRETO No. 13
 FECHA: 20 Ago 2009

CONGRESO DEL ESTADO DE SONORA
 MUNICIPIO: PUERTO PEÑASCO, SONORA
 POBLACION: PUERTO PEÑASCO, Región Catastral: 06
 ESTADO DE SONORA ESCALA: 8000 AÑO 2010

VALORES CATASTRALES POR ZONAS Y CALLES	
ZONA	VALOR CATASTRAL
21A	\$ 30.00

INDICE DE HOJAS

NOTAS:
 1. LOS VALORES ESTAN INDICADOS EN PESOS.
 2. LOS VALORES CATASTRALES POR METRO CUADRADO APLICABLES A LOS TERRENOS COMPARTIDOS EN EL AREA DE CADA ZONA SE INDICAN EN EL RECIBADO QUE APARECE.
 3. LOS VALORES ANOTADOS POR CALLE SE APLICARAN DIRECTO A LOS PREDIOS CON FRONTE A LOS MISMOS.

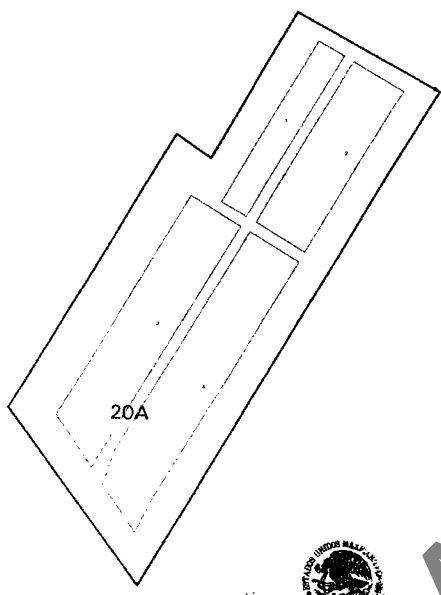
H. AYUNTAMIENTO
 ACION GUBERNATIVA 042
 FECHA: 20 Ago 2009

H. CONGRESO DEL ESTADO
 DECRETO No. 13
 FECHA: 20 Ago 2009

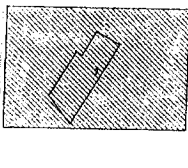
CONGRESO DEL ESTADO DE SONORA
 MUNICIPIO: PUERTO PEÑASCO, SONORA
 POBLACION: CUE MIRAMAR, Región Catastral: 21
 ESTADO DE SONORA ESCALA: 7000 AÑO 2010

VALORES CATASTRALES POR ZONAS Y CALLES

ZONA	VALOR CATASTRAL
20A	\$ 300.00



INDICE DE HOJAS



NOTAS

- 1.- LOS VALORES ESTAN INDICADOS EN PESOS
- 2.- LOS VALORES CATASTRALES POR METRO CUADRADO APLICABLES A LOS TERRENOS COMPENDIDOS EN EL AREA DE CADA ZONA SE INDICAN EN EL RECLAMADO QUE ANTERIOR
- 3.- LOS VALORES ANOTADOS POR CALLE SE APLICARAN DIRECTO A LOS PRECIOS CON PRISITE A LOS MISMO

H. AYUNTAMIENTO
 SECRETARÍA DE ECONOMÍA
 DEL MUNICIPIO DE PUERTO PEÑASCO
 ESTADO DE SONORA
 SINDICO: [Signature]
 FECHA: 20 Ago 2009

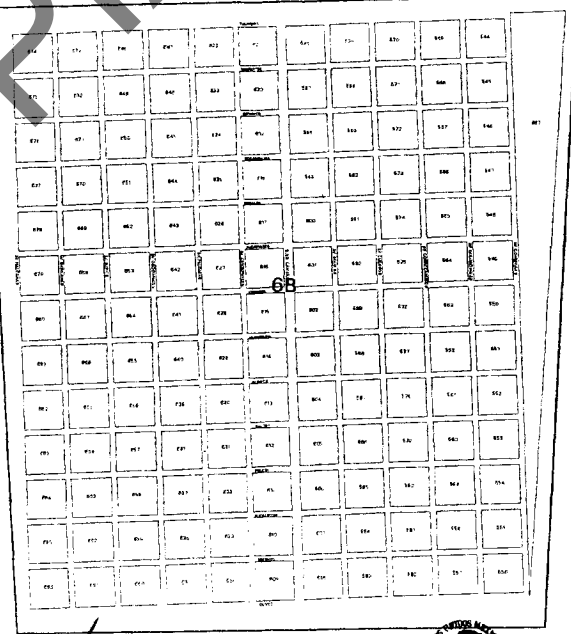
H. CONGRESO DEL ESTADO
 SECRETARÍA DE ECONOMÍA
 DEL MUNICIPIO DE PUERTO PEÑASCO
 ESTADO DE SONORA
 DIP. SECRETARIO: [Signature]
 FECHA: 20/08/09

H. CONGRESO DEL ESTADO DE SONORA
 SECRETARÍA DE ECONOMÍA
 DEL MUNICIPIO DE PUERTO PEÑASCO
 ESTADO DE SONORA
 DIP. SECRETARIO: [Signature]
 FECHA: 20/08/09

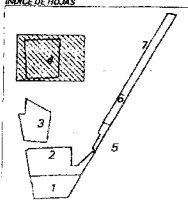
TABLA DE VALORES UNITARIOS DE SUELO
 MUNICIPIO: PUERTO PEÑASCO, SONORA
 POBLACION: CUE SAN RAFAEL, Región Catastral: 20
 ESTADO DE SONORA
 ESCALA: 6000
 AÑO 2010

VALORES CATASTRALES POR ZONAS Y CALLES

ZONA	VALOR CATASTRAL
CA	\$ 150.00
ES	\$ 100.00
EC	\$ 80.00
ET	\$ 50.00



INDICE DE HOJAS



NOTAS

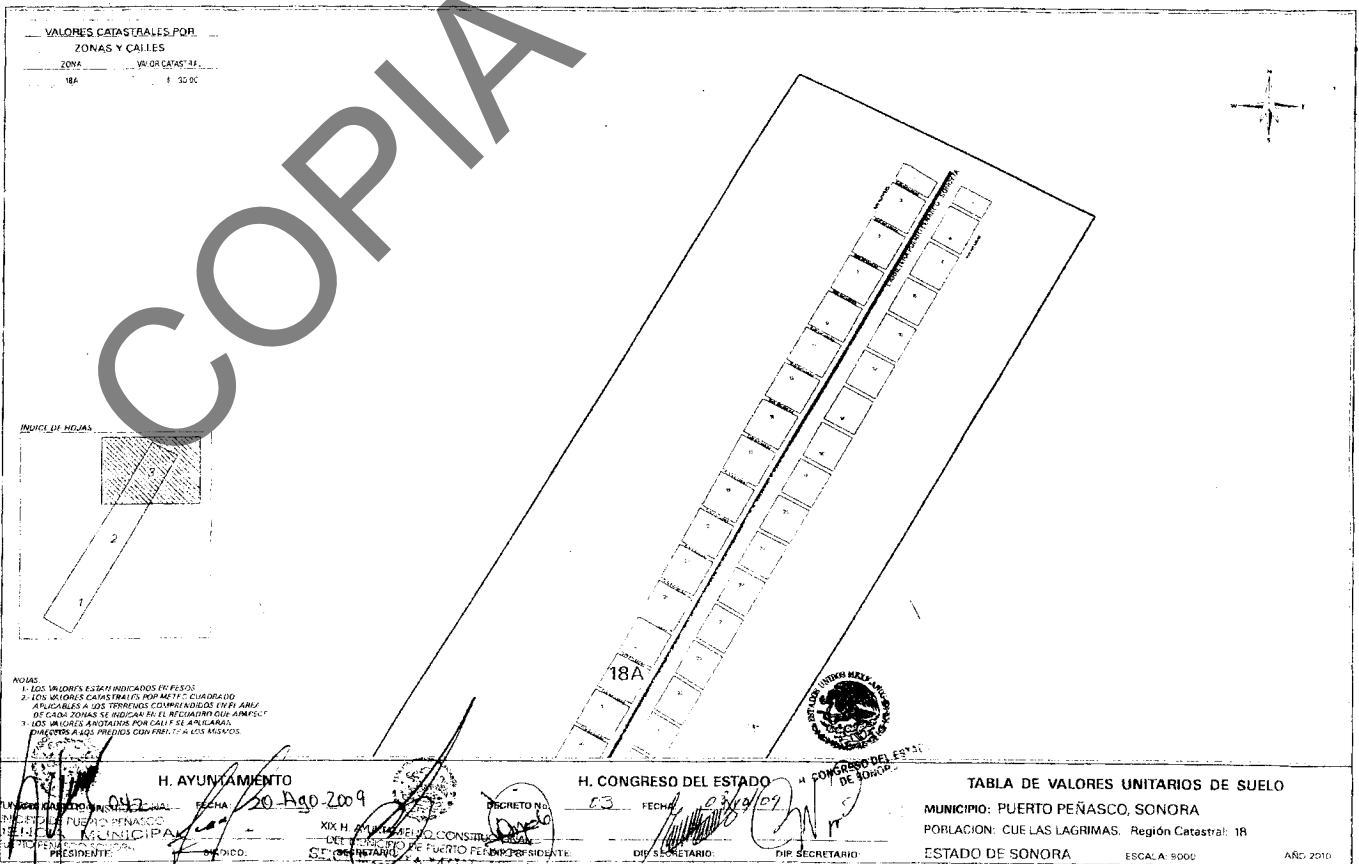
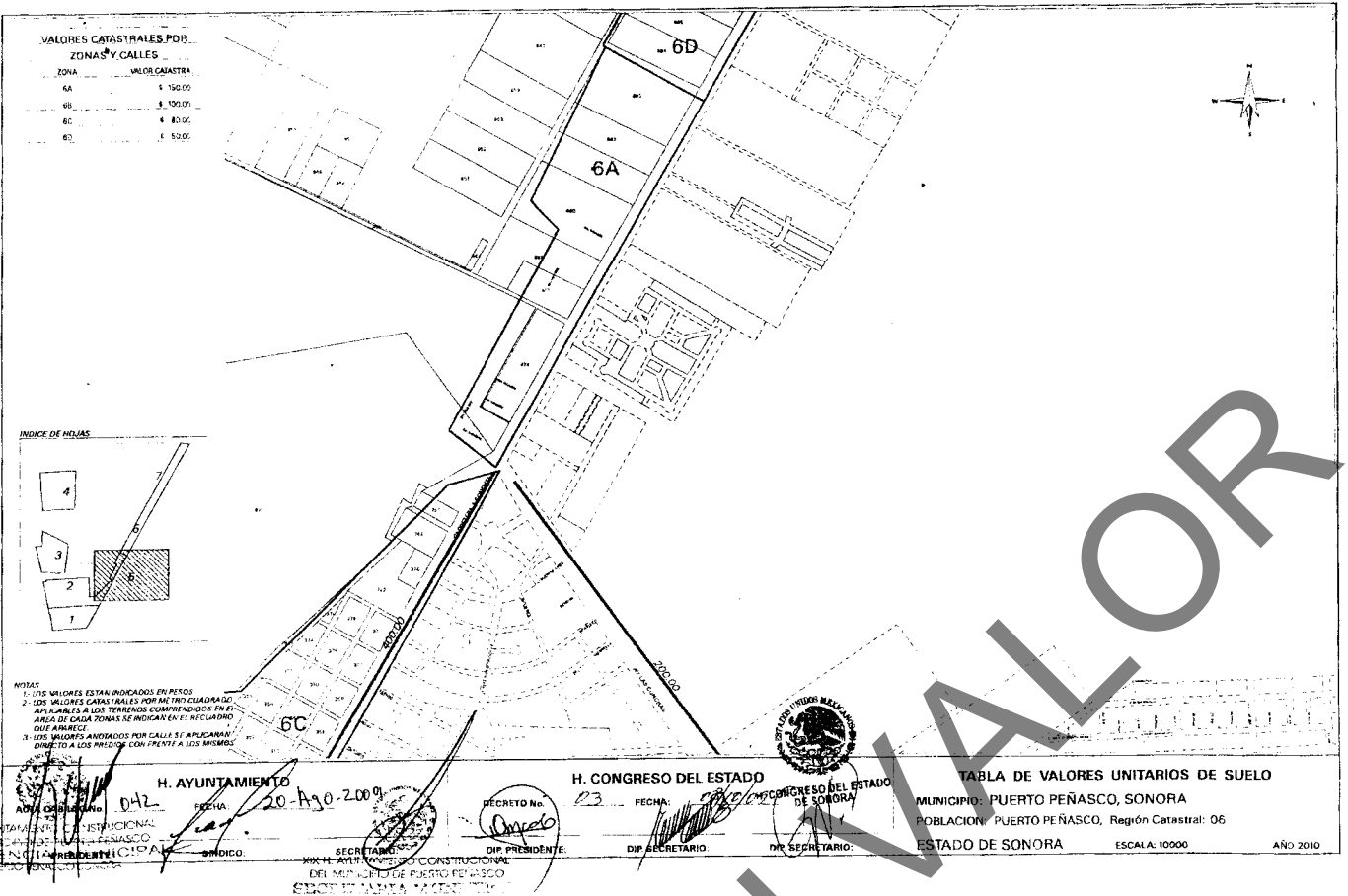
- 1.- LOS VALORES ESTAN INDICADOS EN PESOS
- 2.- LOS VALORES CATASTRALES POR METRO CUADRADO APLICABLES A LOS TERRENOS COMPENDIDOS EN EL AREA DE CADA ZONA SE INDICAN EN EL RECLAMADO QUE ANTERIOR
- 3.- LOS VALORES ANOTADOS POR CALLE SE APLICARAN DIRECTO A LOS PRECIOS CON PRISITE A LOS MISMO

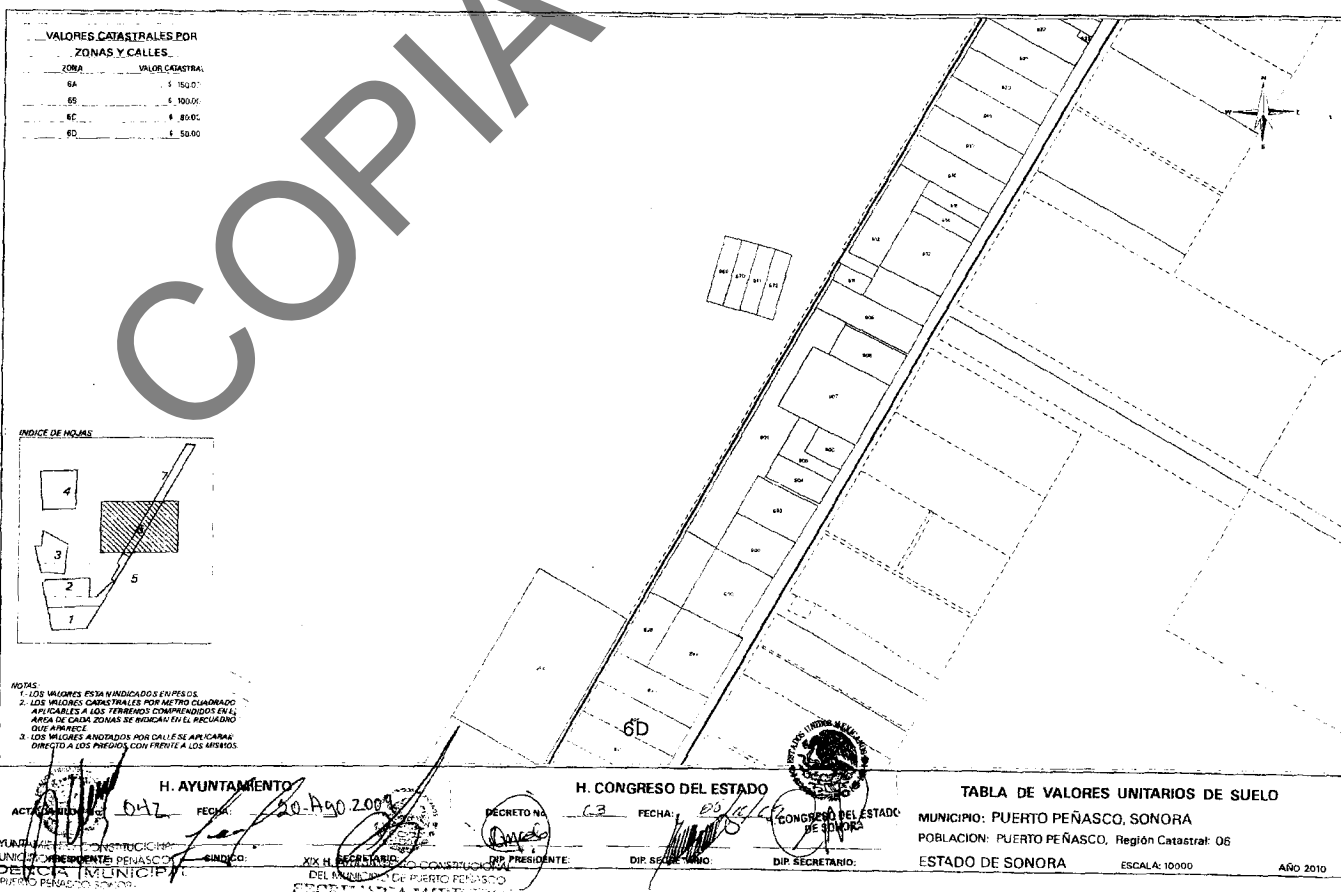
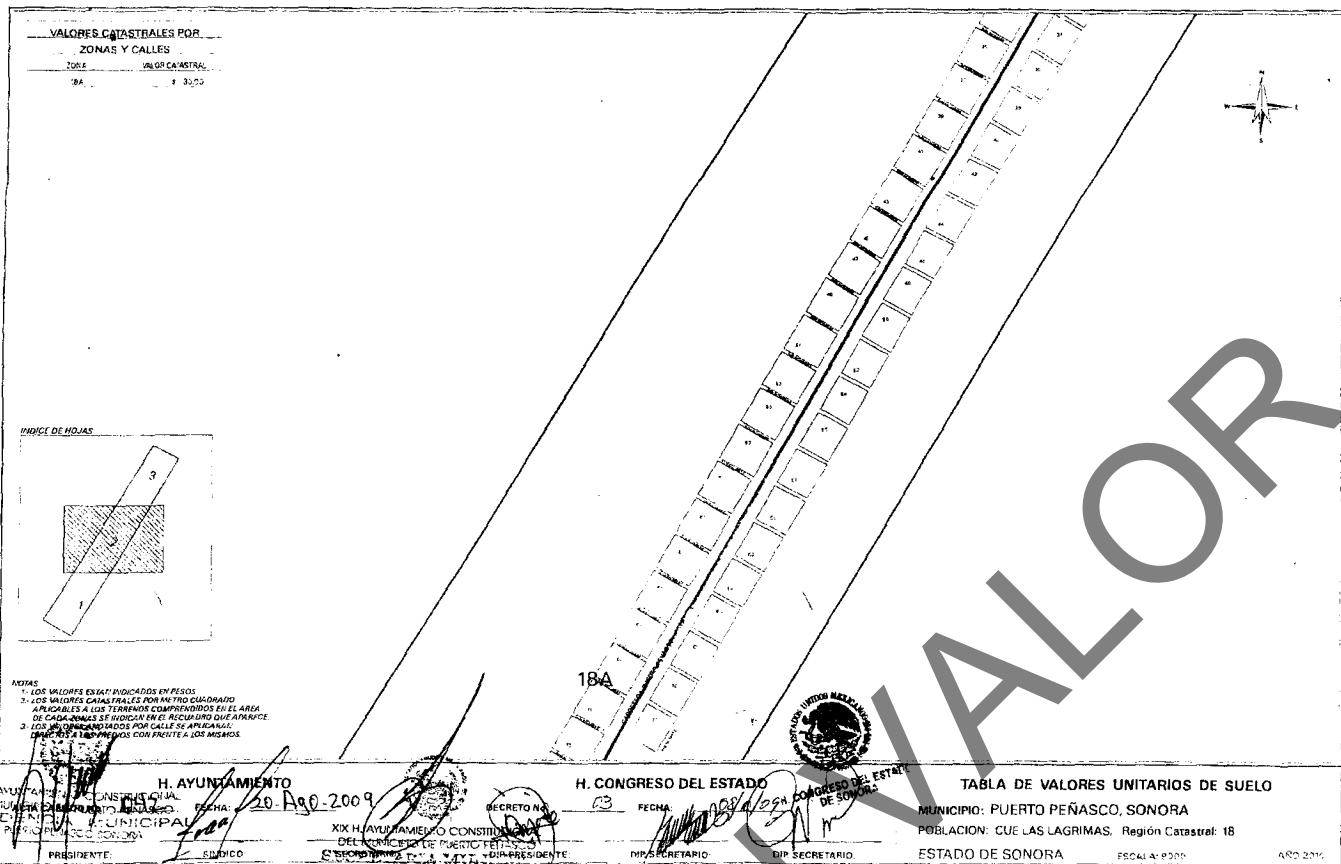
H. AYUNTAMIENTO
 SECRETARÍA DE ECONOMÍA
 DEL MUNICIPIO DE PUERTO PEÑASCO
 ESTADO DE SONORA
 SINDICO: [Signature]
 FECHA: 20 Ago 2009


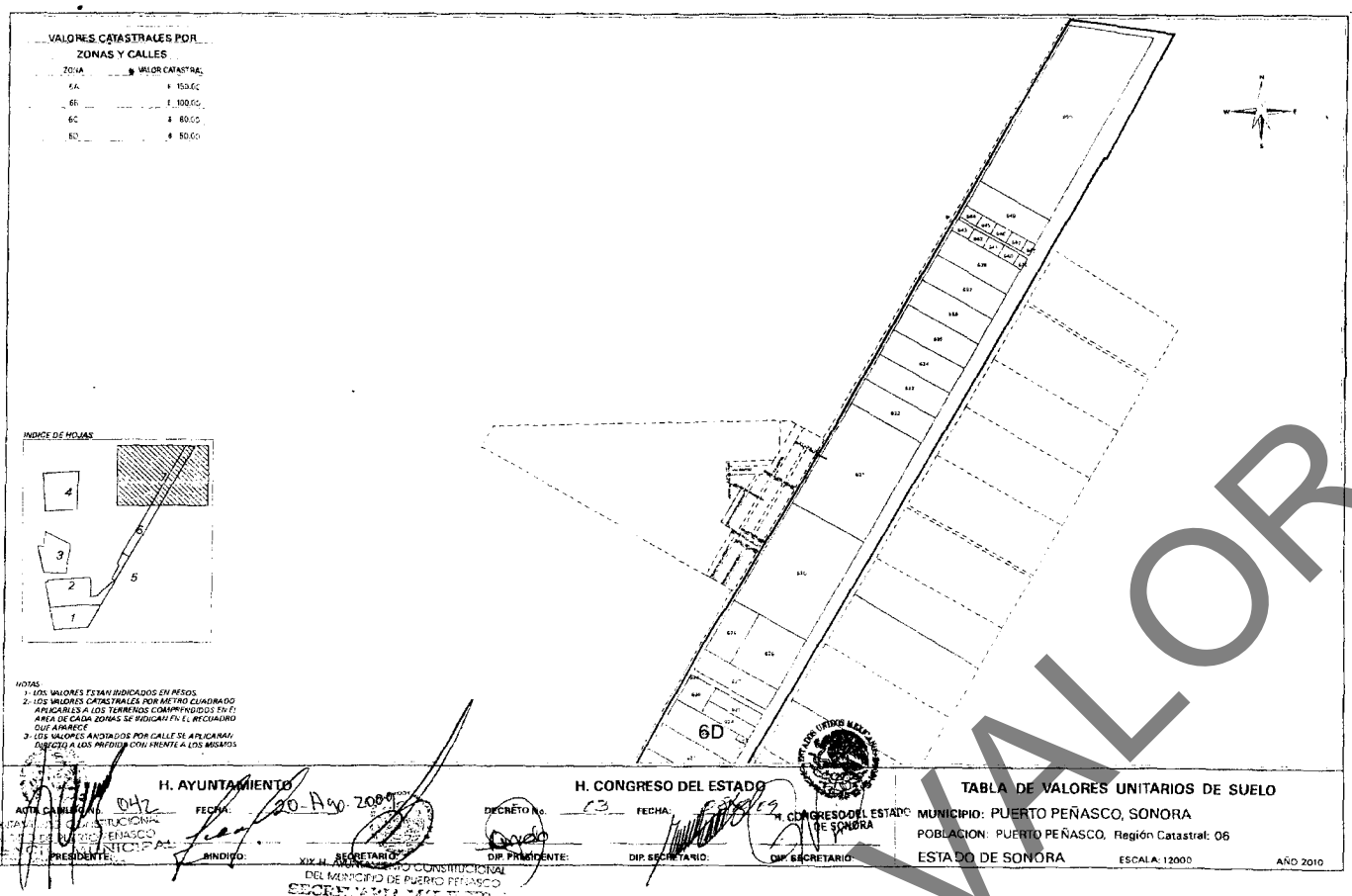
H. CONGRESO DEL ESTADO
 SECRETARÍA DE ECONOMÍA
 DEL MUNICIPIO DE PUERTO PEÑASCO
 ESTADO DE SONORA
 DIP. SECRETARIO: [Signature]
 FECHA: 20/08/09

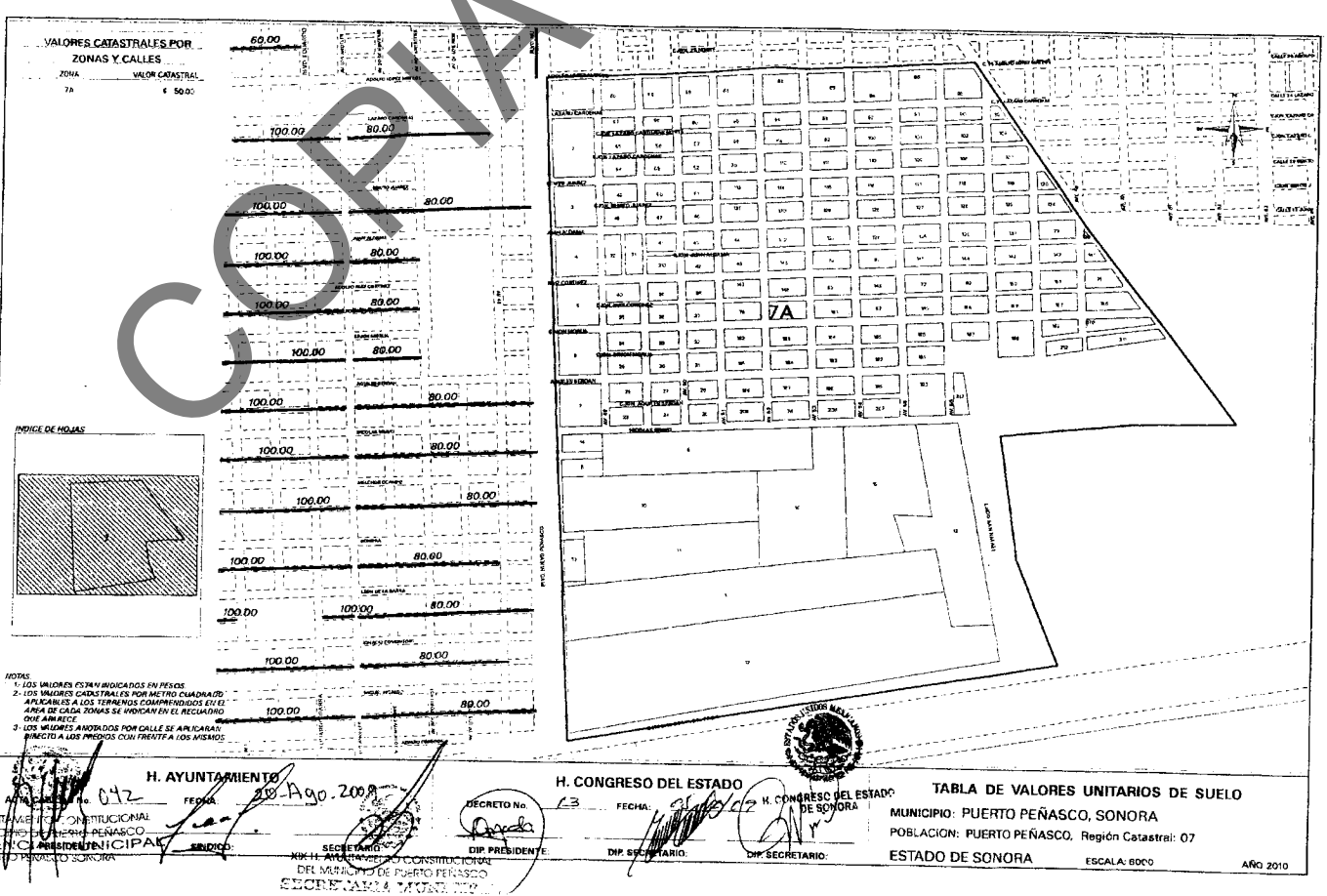
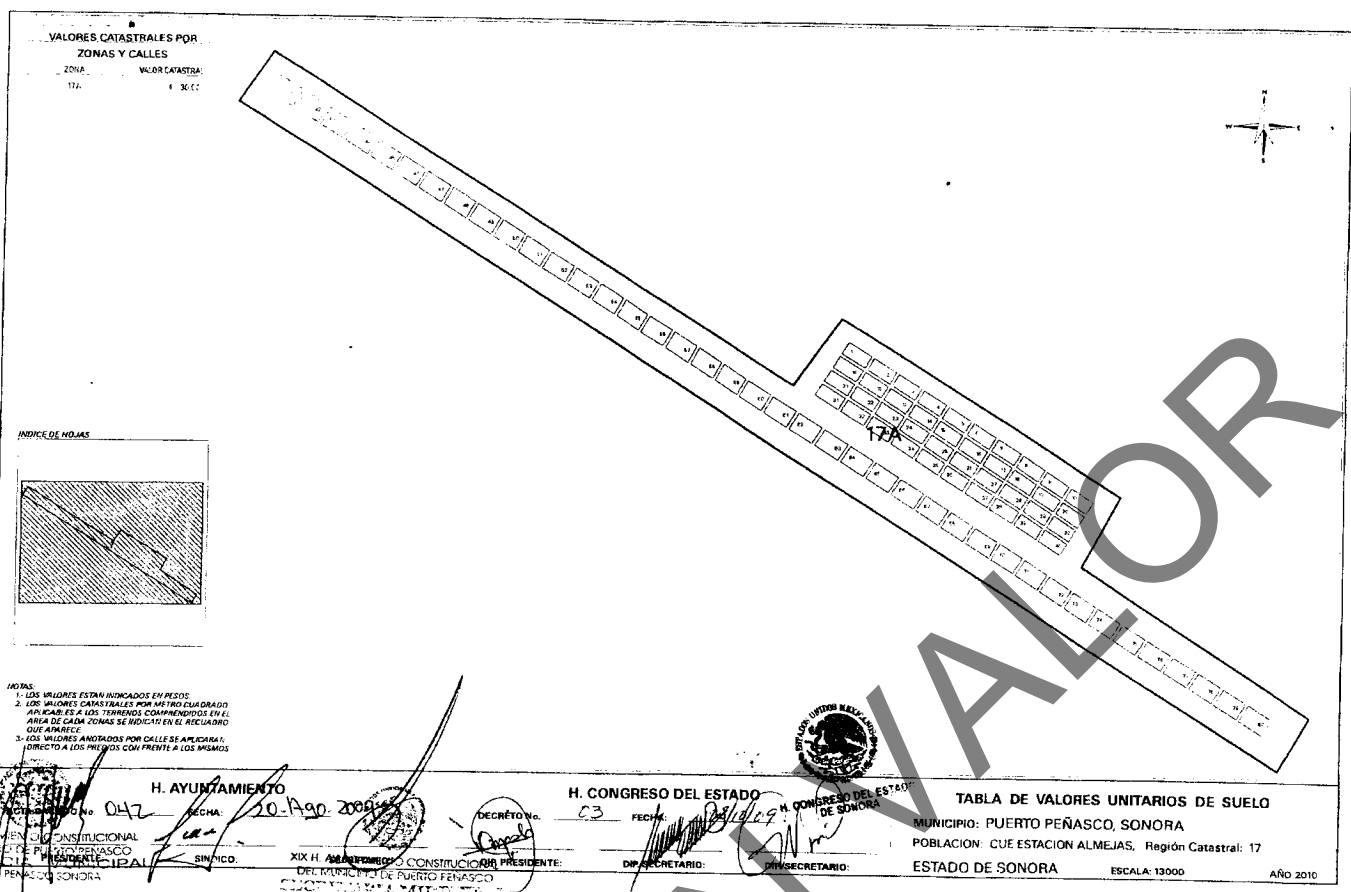
H. CONGRESO DEL ESTADO DE SONORA
 SECRETARÍA DE ECONOMÍA
 DEL MUNICIPIO DE PUERTO PEÑASCO
 ESTADO DE SONORA
 DIP. SECRETARIO: [Signature]
 FECHA: 20/08/09

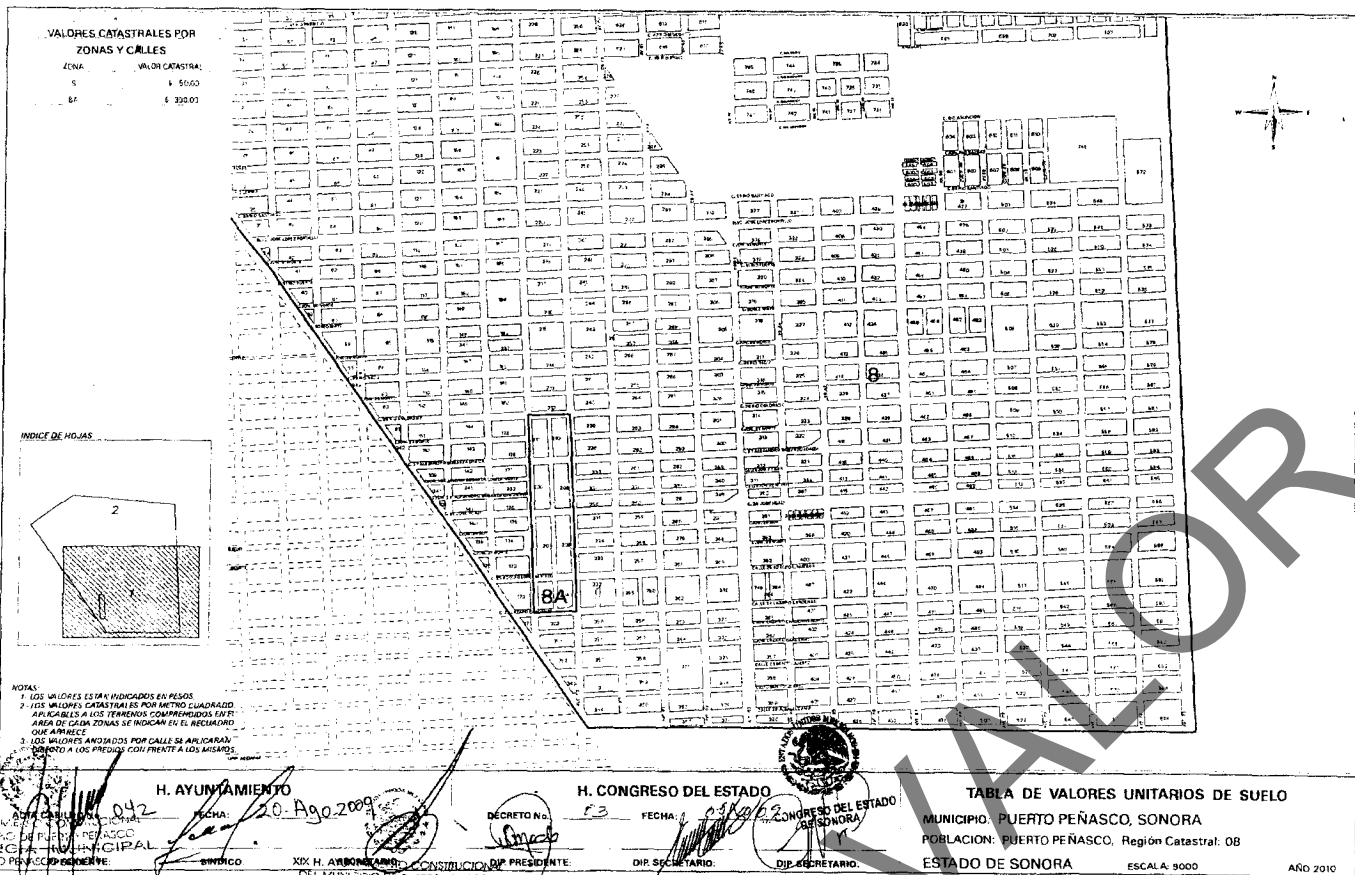
TABLA DE VALORES UNITARIOS DE SUELO
 MUNICIPIO: PUERTO PEÑASCO, SONORA
 POBLACION: PUERTO PEÑASCO, Región Catastral: 06
 ESTADO DE SONORA
 ESCALA: 9000
 AÑO 2010



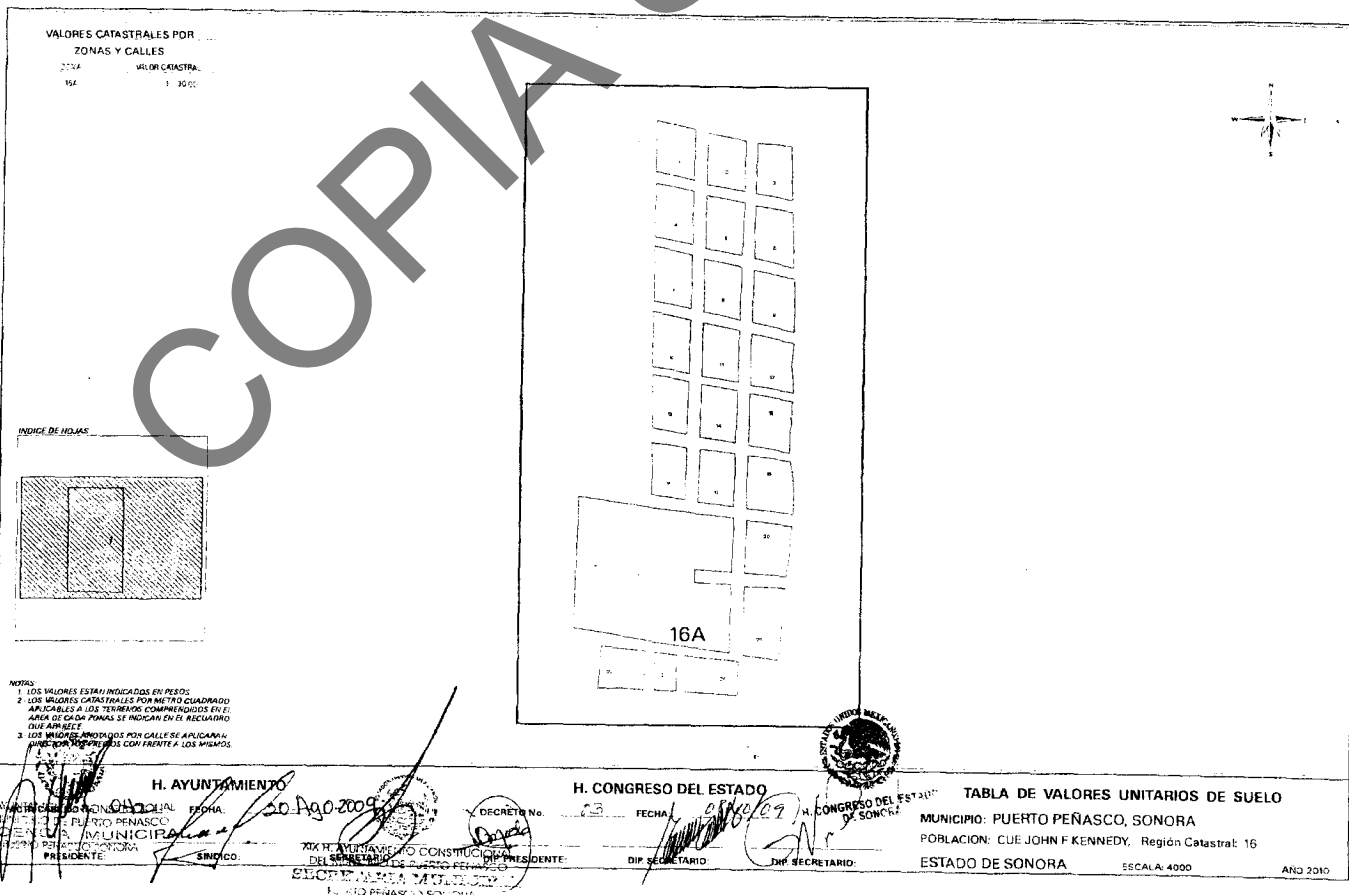


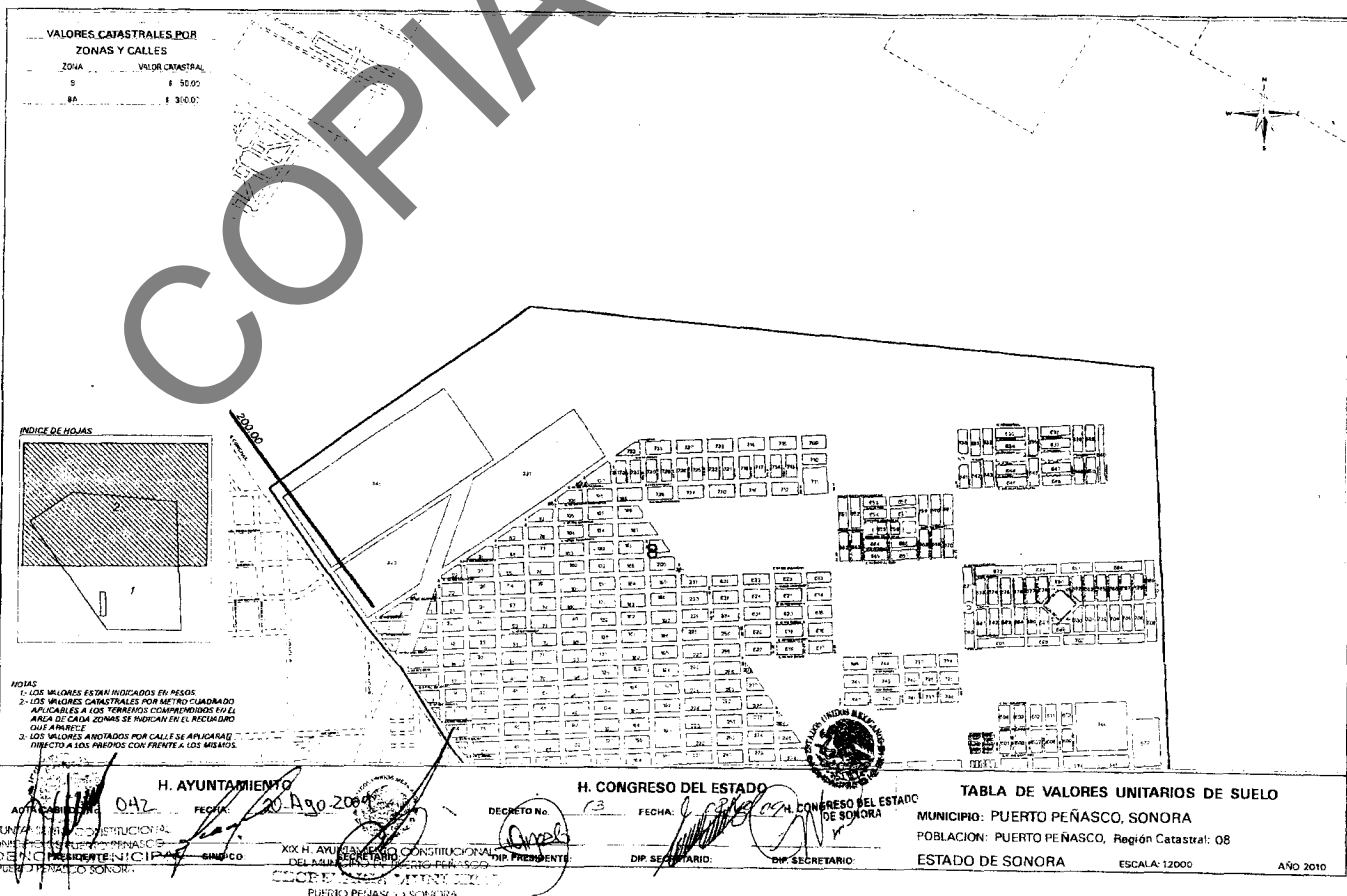
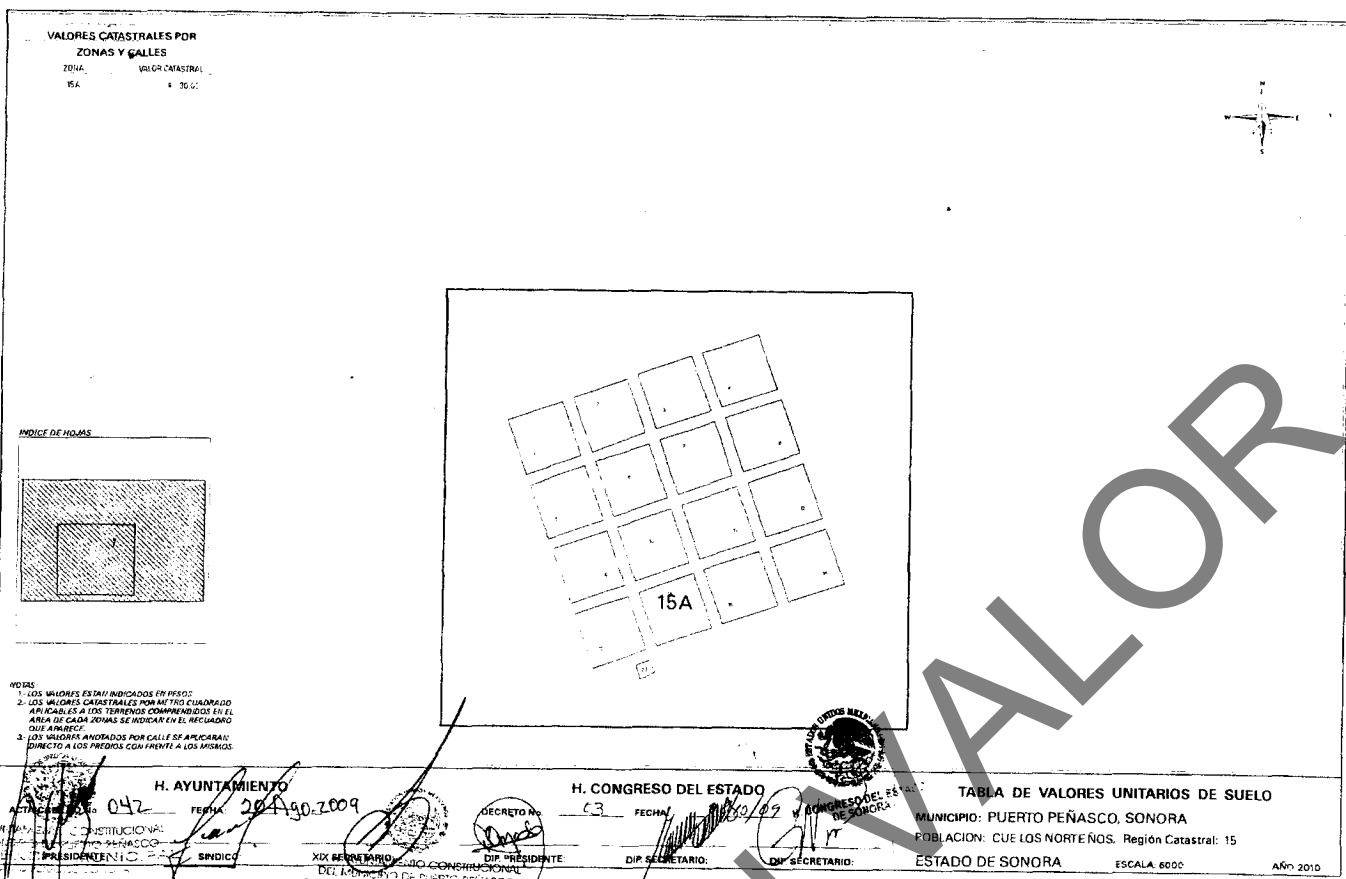






COPIA SIN VALOR





VALORES CATASTRALES POR ZONAS Y CALLES

ZONA: 31 VALOR CATASTRAL: \$ 30.00

INDICE DE HOJAS

NOTAS:
 1. LOS VALORES ESTAN INDICADOS EN PESOS.
 2. LOS VALORES CATASTRALES POR METRO CUADRADO APLICABLES A LOS TERRENOS COMPRENDIDOS EN EL AREA DE CADA ZONA SE INDICAN EN EL RECUADRO QUE APARECE.
 3. LOS VALORES ANOTADOS POR CALLES SE APLICARAN DIRECTAMENTE A LOS PREDIOS CON FRENTE A LOS MISMOS.

H. AYUNTAMIENTO
 MUNICIPIO DE PUERTO PEÑASCO
 DEPARTAMENTO MUNICIPAL
 FECHA: 20-Ago-2009
 DECRETO No. 042

H. CONGRESO DEL ESTADO
 DEPARTAMENTO DE PUERTO PEÑASCO
 FECHA: 20-Ago-2009
 DECRETO No. 63

SECRETARIA MUNICIPAL
 SECRETARIA MUNICIPAL DE PUERTO PEÑASCO

SECRETARIA DEL ESTADO
 SECRETARIA DEL ESTADO DE SONORA

TABLE DE VALORES UNITARIOS DE SUELO
 MUNICIPIO: PUERTO PEÑASCO, SONORA
 POBLACION: PUERTO PEÑASCO, Región Catastral: 31
 ESTADO DE SONORA
 ESCALA: 16000
 AÑO 2010

VALORES CATASTRALES POR ZONAS Y CALLES

ZONA: 104 VALOR CATASTRAL: \$ 50.00

INDICE DE HOJAS

NOTAS:
 1. LOS VALORES ESTAN INDICADOS EN PESOS.
 2. LOS VALORES CATASTRALES POR METRO CUADRADO APLICABLES A LOS TERRENOS COMPRENDIDOS EN EL AREA DE CADA ZONA SE INDICAN EN EL RECUADRO QUE APARECE.
 3. LOS VALORES ANOTADOS POR CALLES SE APLICARAN DIRECTAMENTE A LOS PREDIOS CON FRENTE A LOS MISMOS.

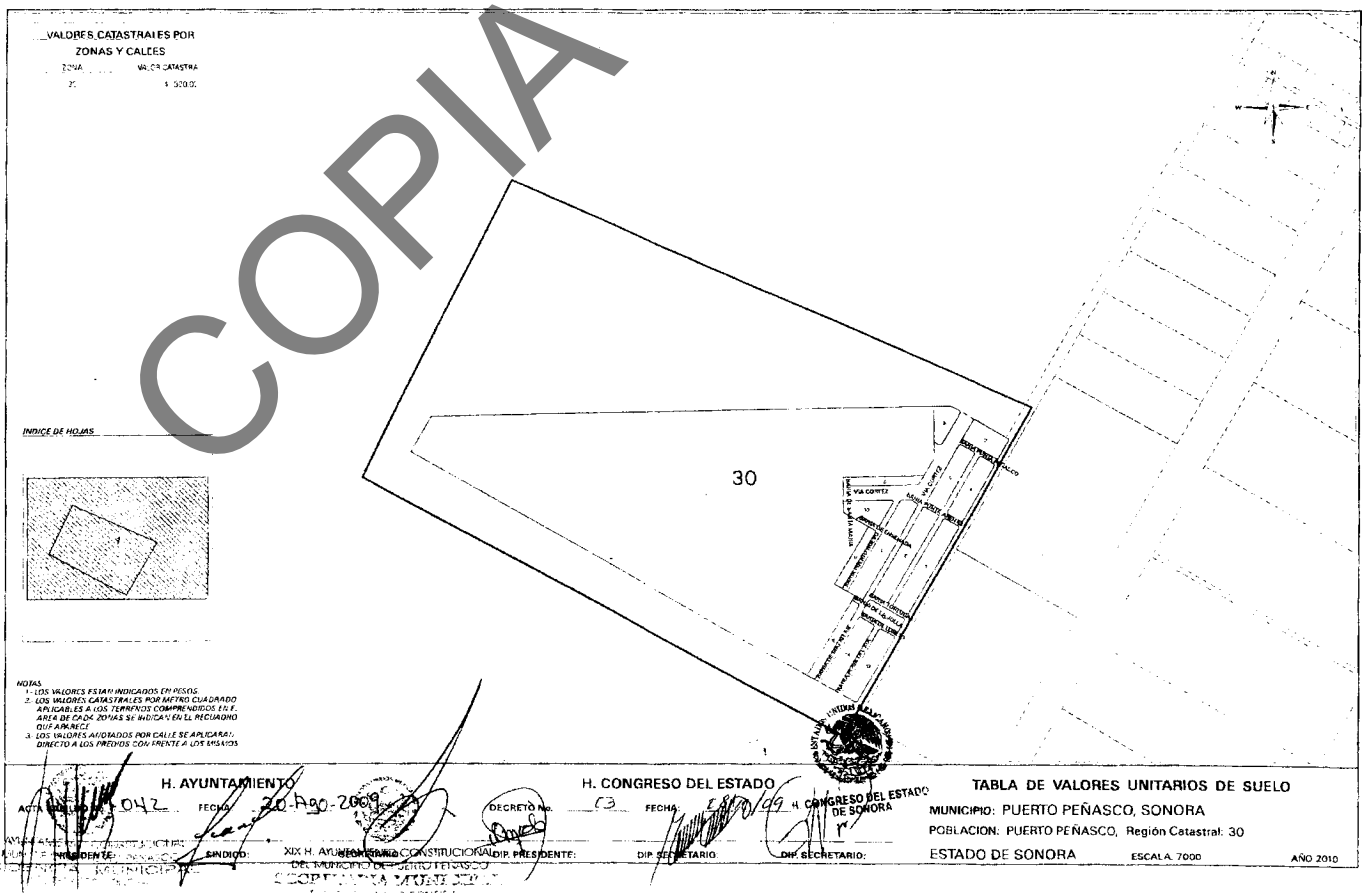
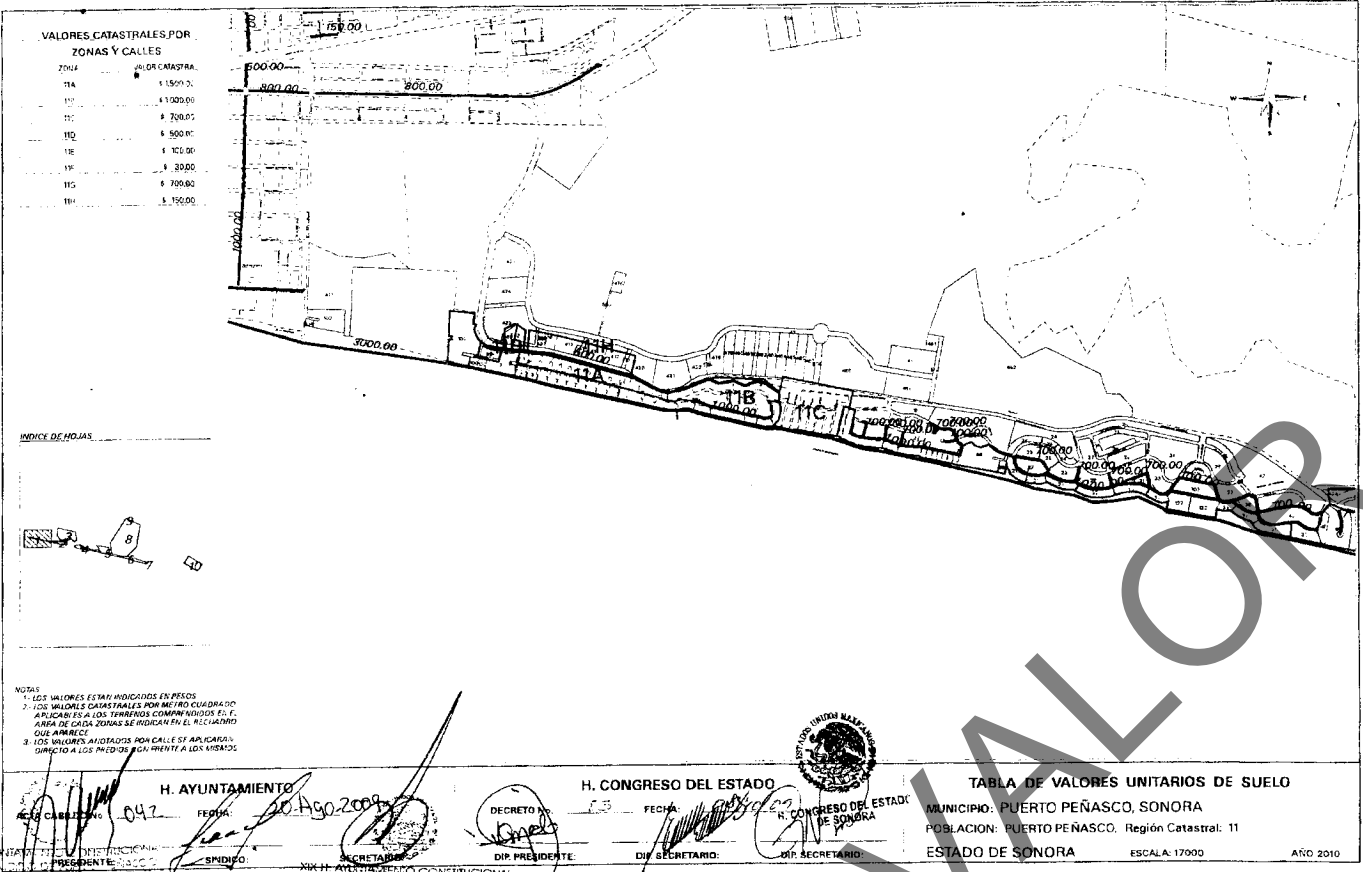
H. AYUNTAMIENTO
 MUNICIPIO DE PUERTO PEÑASCO
 DEPARTAMENTO MUNICIPAL
 FECHA: 20-Ago-2009
 DECRETO No. 042

H. CONGRESO DEL ESTADO
 DEPARTAMENTO DE PUERTO PEÑASCO
 FECHA: 20-Ago-2009
 DECRETO No. 63

SECRETARIA MUNICIPAL
 SECRETARIA MUNICIPAL DE PUERTO PEÑASCO

SECRETARIA DEL ESTADO
 SECRETARIA DEL ESTADO DE SONORA

TABLE DE VALORES UNITARIOS DE SUELO
 MUNICIPIO: PUERTO PEÑASCO, SONORA
 POBLACION: PUERTO PEÑASCO, Región Catastral: 10
 ESTADO DE SONORA
 ESCALA: 12000
 AÑO 2010



VALORES CATASTRALES POR ZONAS Y CALLES

ZONA	VALOR CATASTRAL
13	13.000,00

INDICE DE HOJAS

NOTAS:
 1. LOS VALORES ESTAN INDICADOS EN PESOS.
 2. LOS VALORES CATASTRALES POR METRO CUADRADO APLICABLES A LOS TERRENOS COMPRENDIDOS EN EL AREA DE CADA ZONA SE INDICAN EN EL RECUADRO QUE APARECE.
 3. LOS VALORES AJUSTADOS POR CALLE SE APLICARAN DIRECTO A LOS PRECIOS CON PRETE A LOS MISMOS.

H. AYUNTAMIENTO
 ACORDADO EN SESION DEL 20 AGO. 2009
 H. AYUNTAMIENTO CONSTITUCIONAL DEL MUNICIPIO DE PUERTO PEÑASCO
 PRESIDENTE: [Signature]
 SECRETARIO: [Signature]

H. CONGRESO DEL ESTADO
 DECRETO N.º 13
 FECHA: 10/12/09
 H. CONGRESO DEL ESTADO DE SONORA
 DIP. PRESIDENTE: [Signature]
 DIP. SECRETARIO: [Signature]

TABLA DE VALORES UNITARIOS DE SUELO
 MUNICIPIO: PUERTO PEÑASCO, SONORA
 POBLACION: PUERTO PEÑASCO, Región Catastral: 13
 ESTADO DE SONORA
 ESCALA: 30000
 AÑO 2010

VALORES CATASTRALES POR ZONAS Y CALLES

ZONA	VALOR CATASTRAL
11A	\$1500,00
11B	\$1000,00
11C	\$ 700,00
11E	\$ 500,00
11F	\$ 300,00
11G	\$ 200,00
11H	\$ 150,00


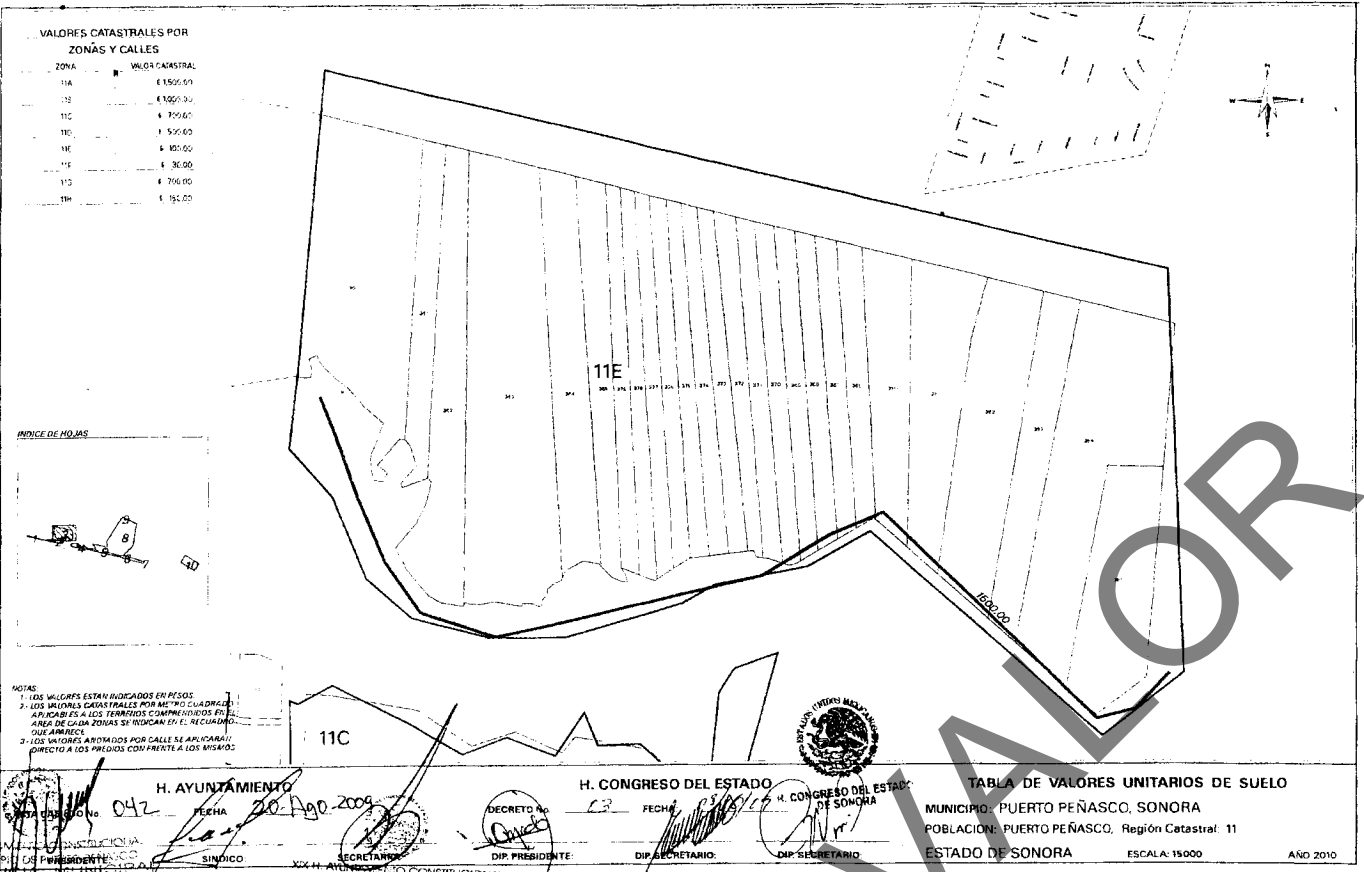
INDICE DE HOJAS

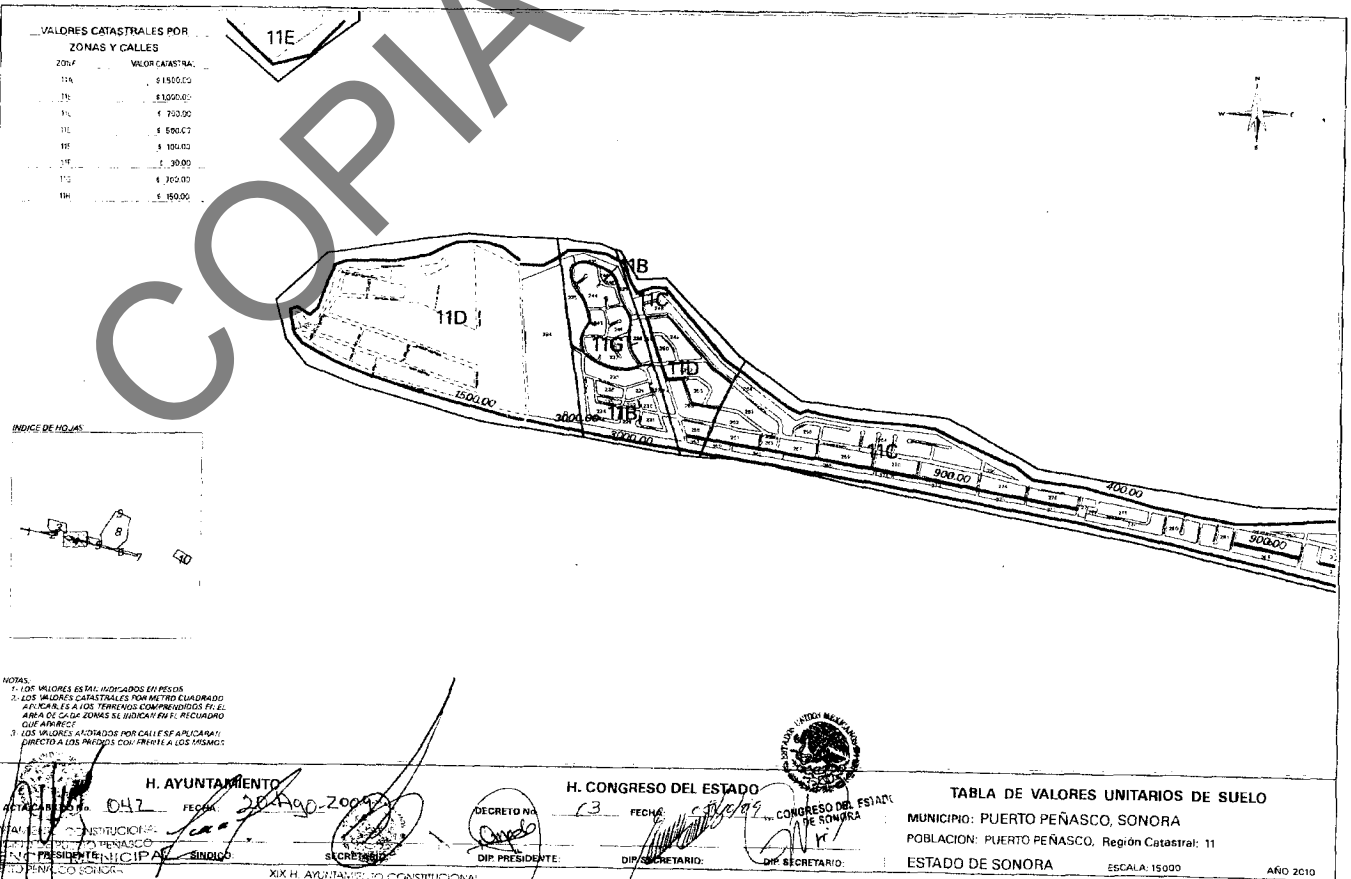
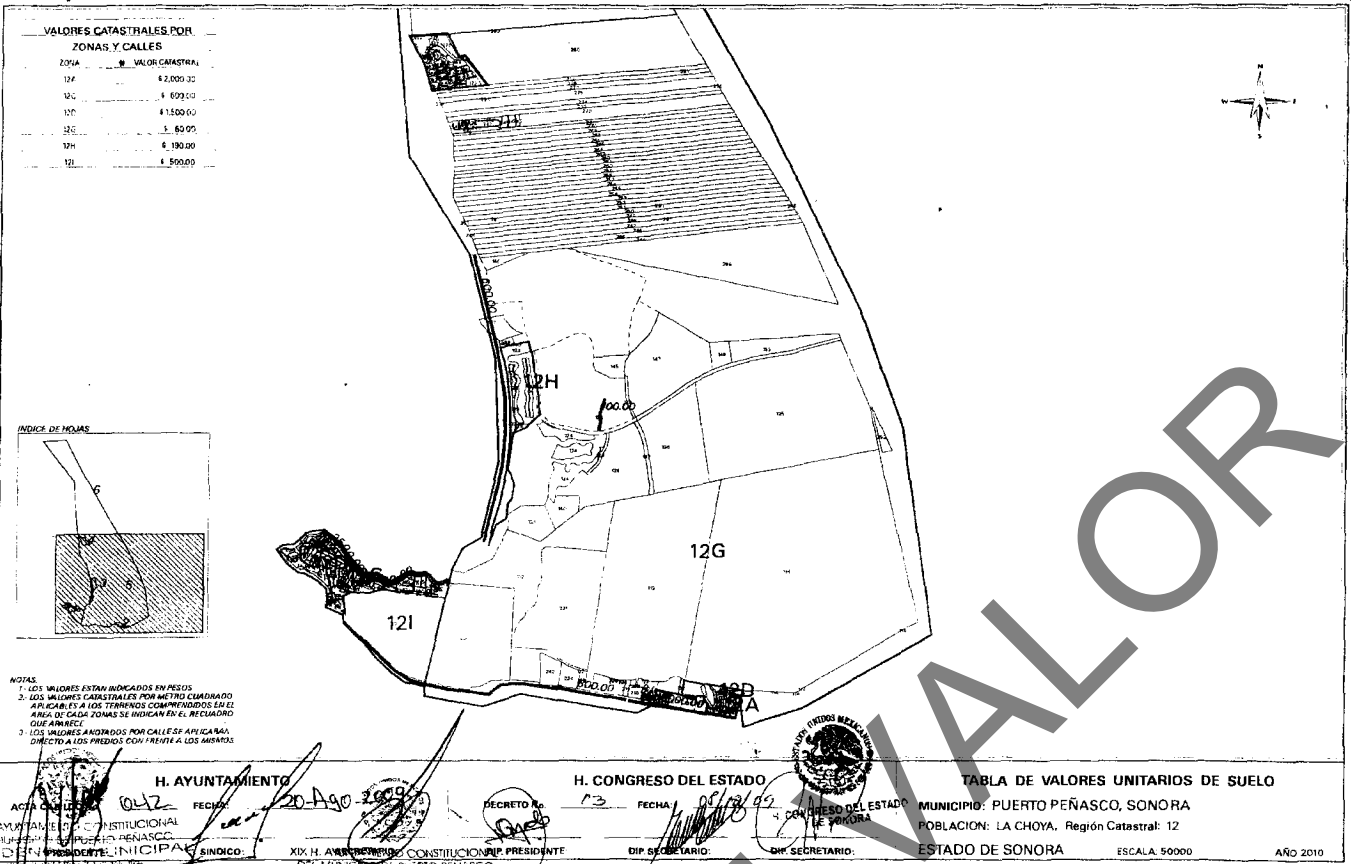
NOTAS:
 1. LOS VALORES ESTAN INDICADOS EN PESOS.
 2. LOS VALORES CATASTRALES POR METRO CUADRADO APLICABLES A LOS TERRENOS COMPRENDIDOS EN EL AREA DE CADA ZONA SE INDICAN EN EL RECUADRO QUE APARECE.
 3. LOS VALORES AJUSTADOS POR CALLE SE APLICARAN DIRECTO A LOS PRECIOS CON PRETE A LOS MISMOS.

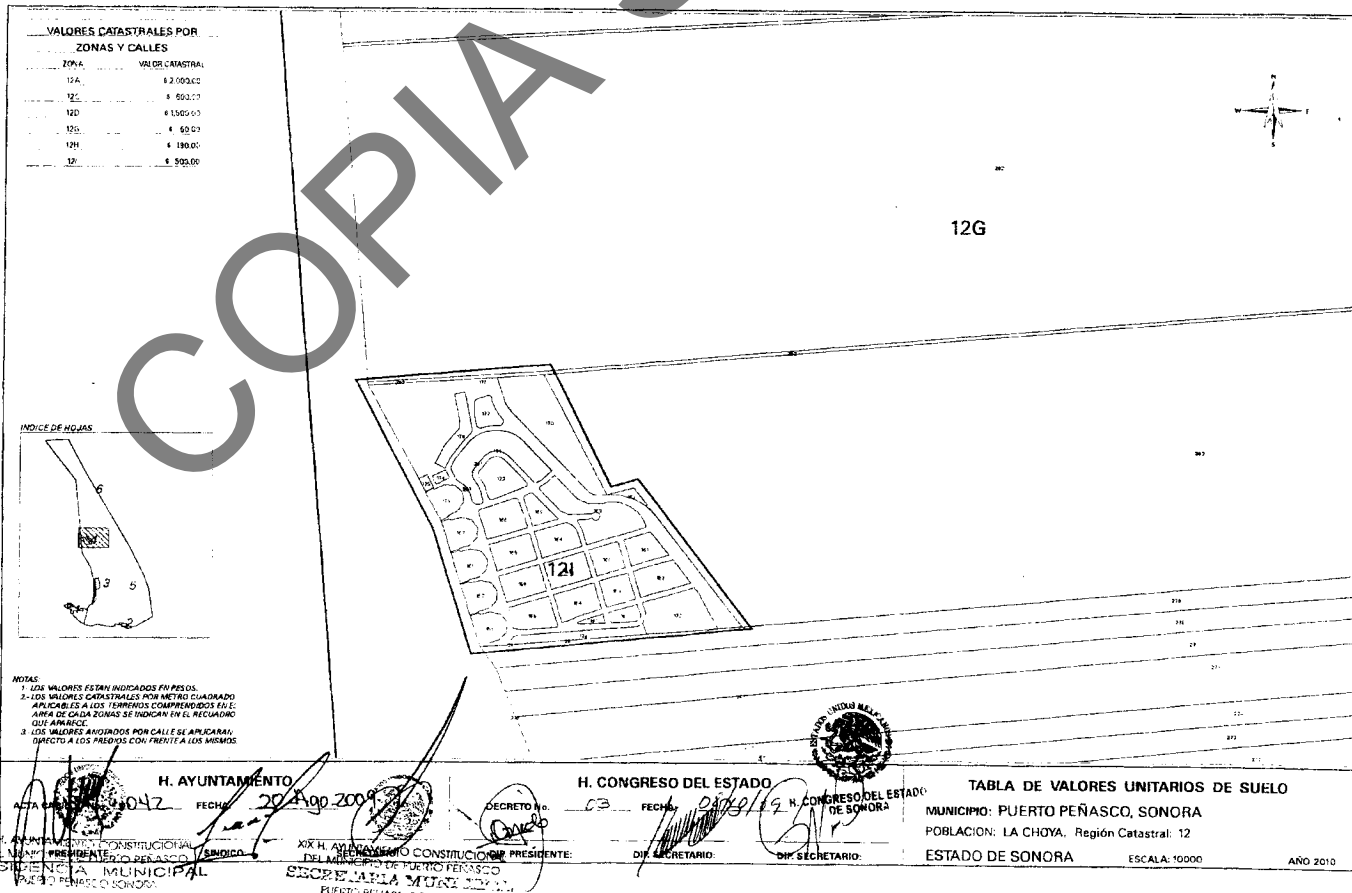

H. AYUNTAMIENTO
 ACORDADO EN SESION DEL 20 AGO. 2009
 H. AYUNTAMIENTO CONSTITUCIONAL DEL MUNICIPIO DE PUERTO PEÑASCO
 PRESIDENTE: [Signature]
 SECRETARIO: [Signature]

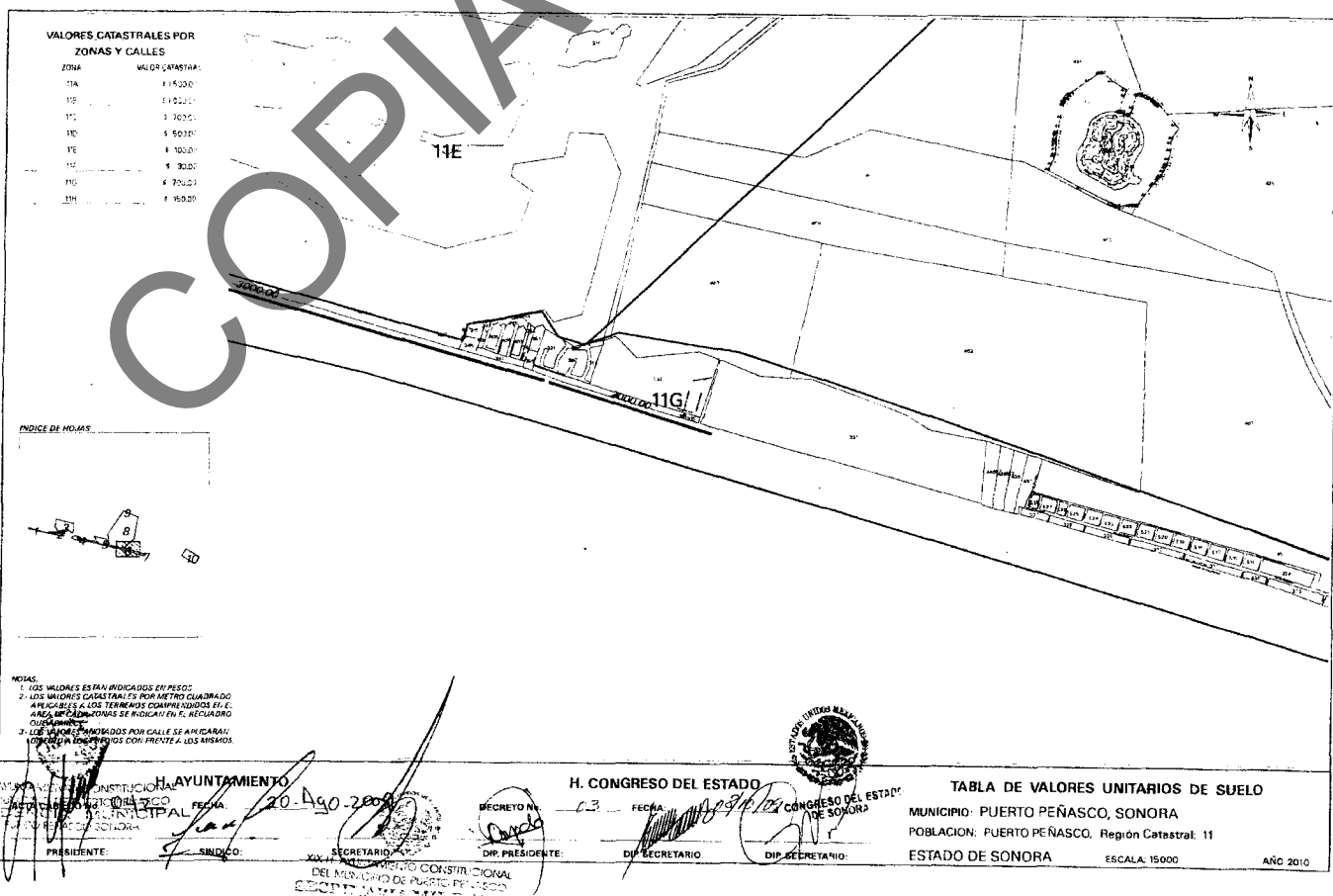
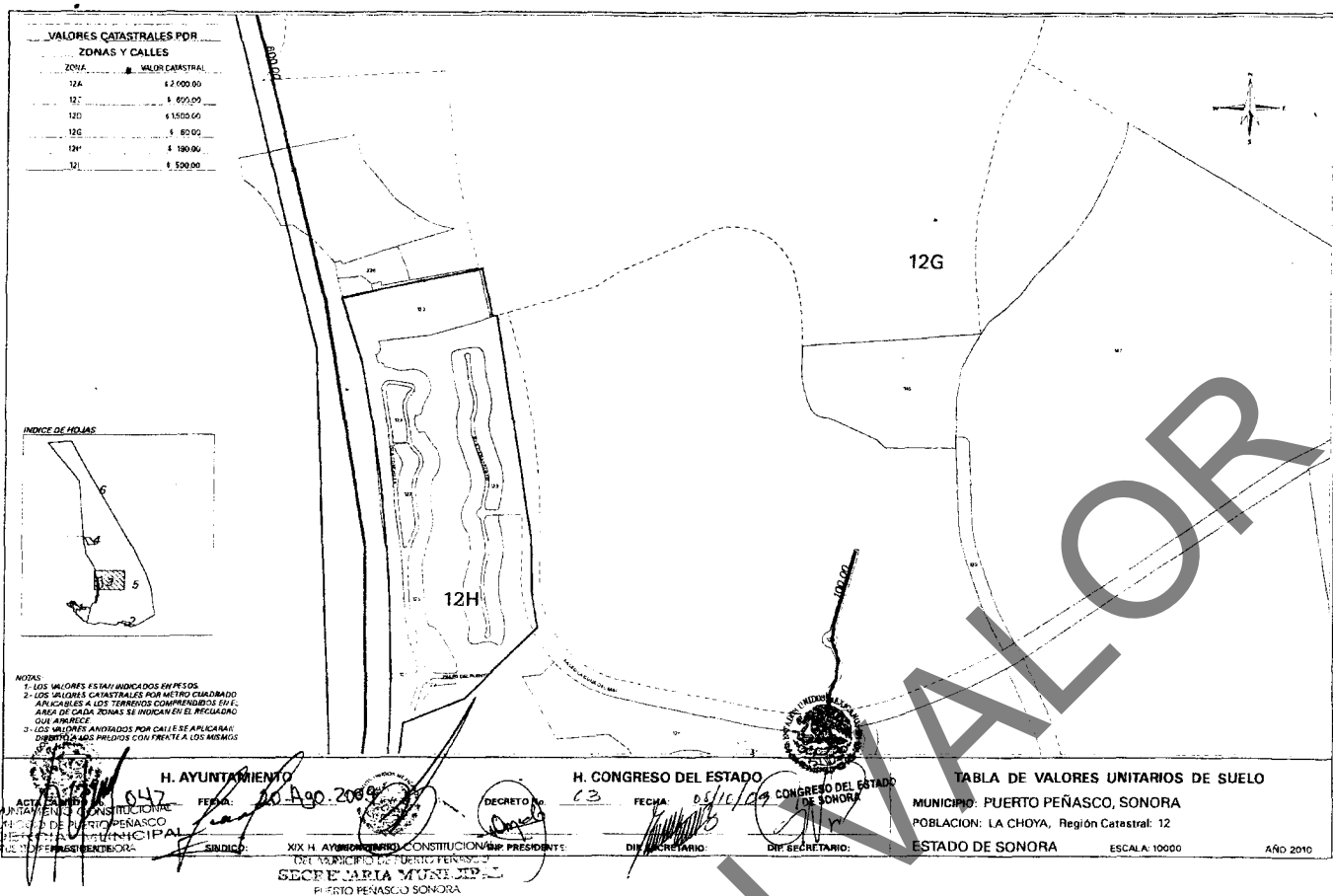
H. CONGRESO DEL ESTADO
 DECRETO N.º 13
 FECHA: 10/12/09
 H. CONGRESO DEL ESTADO DE SONORA
 DIP. PRESIDENTE: [Signature]
 DIP. SECRETARIO: [Signature]

TABLA DE VALORES UNITARIOS DE SUELO
 MUNICIPIO: PUERTO PEÑASCO, SONORA
 POBLACION: PUERTO PEÑASCO, Región Catastral: 11
 ESTADO DE SONORA
 ESCALA: 15000
 AÑO 2010









ZONA	VALOR CATASTRAL
11A	\$ 1500.00
11B	\$ 1000.00
11C	\$ 700.00
11D	\$ 500.00
11E	\$ 100.00
11F	\$ 30.00
11G	\$ 700.00
11H	\$ 150.00

NOTAS:
 1. LOS VALORES ESTÁN INDICADOS EN PESOS.
 2. LOS VALORES CATASTRALES POR METRO CUADRADO APLICABLES A LOS TERRENOS COMPRENDIDOS EN EL ÁREA DE CADA ZONA SE INDICAN EN EL RECUADRO QUE APARECE.
 3. LOS VALORES ANOTADOS POR CALLES SE APLICARÁN DIRECTO A LOS PREDIOS CONFRONTE A LOS MISMOS.

H. AYUNTAMIENTO
 ASISTENTE AL GOBIERNO MUNICIPAL
 DE LA CIUDAD DE PUERTO PEÑASCO
 ESTADO DE SONORA
 SINDICO
 047
 20 Ago. 2009

H. CONGRESO DEL ESTADO
 DE SONORA
 DECRETOS
 03
 10 de Diciembre de 2009
 SECRETARIO

TABLA DE VALORES UNITARIOS DE SUELO
 MUNICIPIO: PUERTO PEÑASCO, SONORA
 POBLACION: PUERTO PEÑASCO, Región Catastral: 11
 ESTADO DE SONORA
 ESCALA: 10000
 AÑO 2010

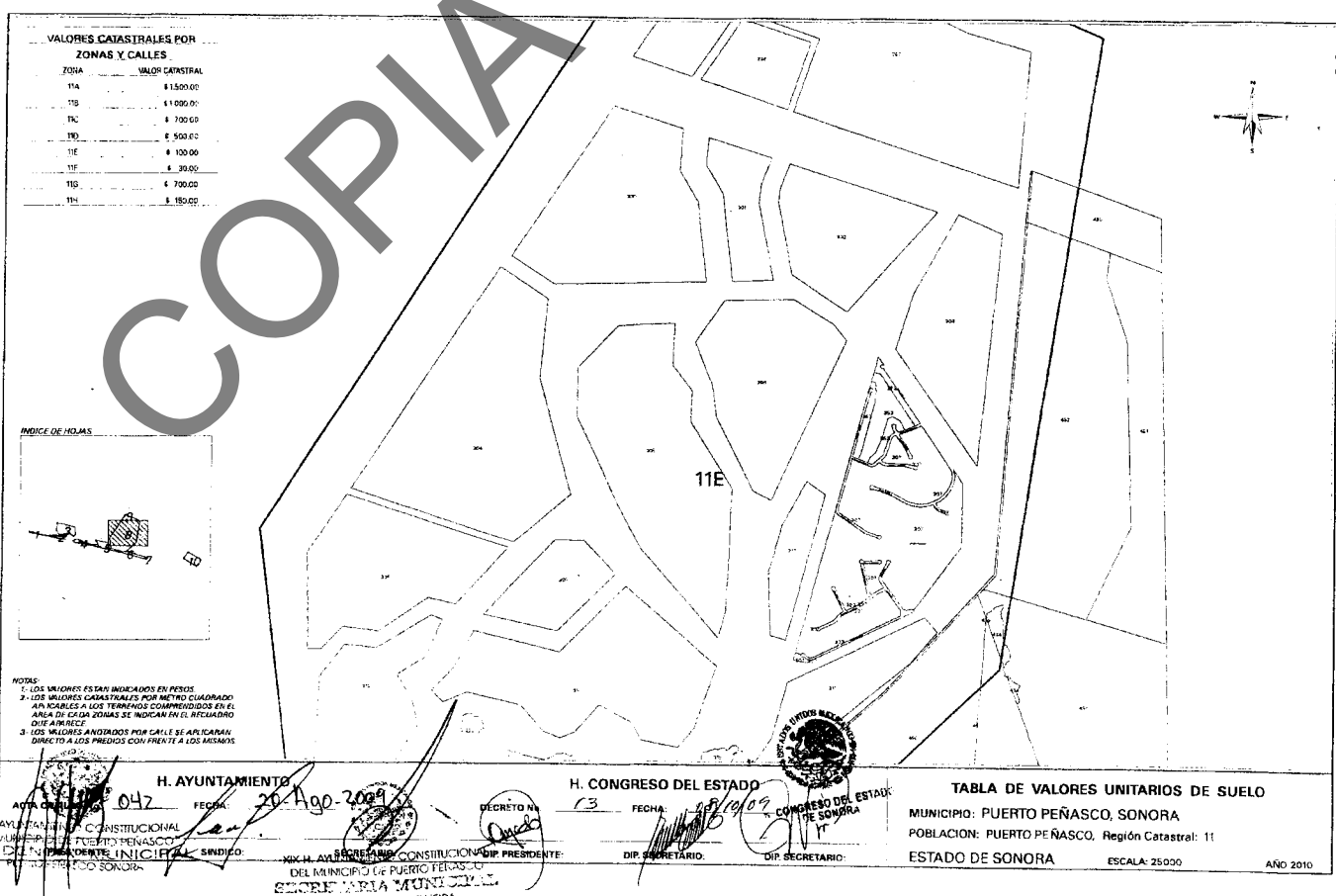
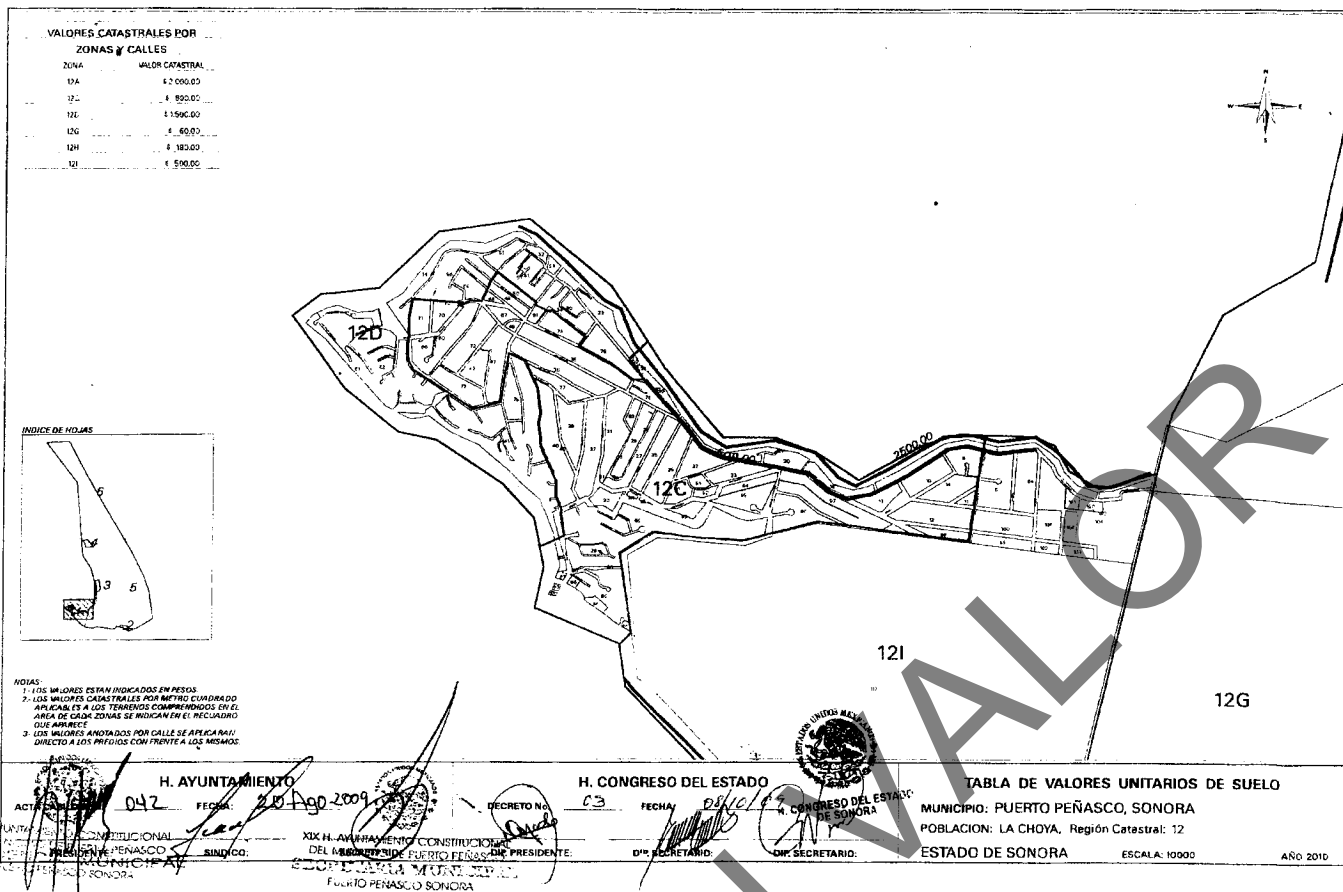
ZONA	VALOR CATASTRAL
12A	\$ 2000.00
12B	\$ 800.00
12C	\$ 1500.00
12D	\$ 60.00
12H	\$ 100.00
12I	\$ 600.00

NOTAS:
 1. LOS VALORES ESTÁN INDICADOS EN PESOS.
 2. LOS VALORES CATASTRALES POR METRO CUADRADO APLICABLES A LOS TERRENOS COMPRENDIDOS EN EL ÁREA DE CADA ZONA SE INDICAN EN EL RECUADRO QUE APARECE.
 3. LOS VALORES ANOTADOS POR CALLES SE APLICARÁN DIRECTO A LOS PREDIOS CONFRONTE A LOS MISMOS.

H. AYUNTAMIENTO
 ASISTENTE AL GOBIERNO MUNICIPAL
 DE LA CIUDAD DE PUERTO PEÑASCO
 ESTADO DE SONORA
 SINDICO
 047
 20 Ago. 2009

H. CONGRESO DEL ESTADO
 DE SONORA
 DECRETOS
 03
 10 de Diciembre de 2009
 SECRETARIO

TABLA DE VALORES UNITARIOS DE SUELO
 MUNICIPIO: PUERTO PEÑASCO, SONORA
 POBLACION: LA CHOYA, Región Catastral: 12
 ESTADO DE SONORA
 ESCALA: 10000
 AÑO 2010



VALORES CATASTRALES POR ZONAS Y CALLES

ZONA	VALOR CATASTRAL
11A	\$ 1500.00
11B	\$ 1600.00
11C	\$ 2000.00
11D	\$ 500.00
11E	\$ 100.00
11F	\$ 30.00
11G	\$ 700.00
11H	\$ 150.00

INDICE DE HOJAS

NOTAS:
 1- LOS VALORES ESTAN INDICADOS EN PESOS.
 2- LOS VALORES CATASTRALES POR METRO CUADRADO APPLICABLES A LOS TERRENOS COMPRENDIDOS EN EL AREA DE CADA ZONA SE INDICAN EN EL RECUADRO QUE APARECE.
 3- LOS VALORES ANOTADOS POR CALLE SE APLICARAN DIRECTO A LOS PRECIOS CON FRETE A LOS MISMO.

H. AYUNTAMIENTO
 ACT. 047
 FECHA: 20 Ago 2009

H. CONGRESO DEL ESTADO
 DECRETO No. 23
 FECHA: 28/10/09

SECRETARIA MUNICIPAL
 XIX H. AYUNTAMIENTO CONSTITUCIONAL DEL MUNICIPIO DE PUERTO PEÑASCO, SONORA

SECRETARIA MUNICIPAL
 PUERTO PEÑASCO, SONORA

SECRETARIA DEL CONGRESO DEL ESTADO DE SONORA
 H. CONGRESO DEL ESTADO DE SONORA

TABLA DE VALORES UNITARIOS DE SUELO
 MUNICIPIO: PUERTO PEÑASCO, SONORA
 POBLACION: PUERTO PEÑASCO, Región Catastral: 11
 ESTADO DE SONORA
 ESCALA: 1:2000
 AÑO 2010

VALORES CATASTRALES POR ZONAS Y CALLES

ZONA	VALOR CATASTRAL
11A	\$ 1500.00
11B	\$ 1600.00
11C	\$ 2000.00
11D	\$ 500.00
11E	\$ 100.00
11F	\$ 30.00
11G	\$ 700.00
11H	\$ 150.00

INDICE DE HOJAS

NOTAS:
 1- LOS VALORES ESTAN INDICADOS EN PESOS.
 2- LOS VALORES CATASTRALES POR METRO CUADRADO APPLICABLES A LOS TERRENOS COMPRENDIDOS EN EL AREA DE CADA ZONA SE INDICAN EN EL RECUADRO QUE APARECE.
 3- LOS VALORES ANOTADOS POR CALLE SE APLICARAN DIRECTO A LOS PRECIOS CON FRETE A LOS MISMO.

H. AYUNTAMIENTO
 ACT. 047
 FECHA: 20 Ago 2009

H. CONGRESO DEL ESTADO
 DECRETO No. 23
 FECHA: 28/10/09

SECRETARIA MUNICIPAL
 XIX H. AYUNTAMIENTO CONSTITUCIONAL DEL MUNICIPIO DE PUERTO PEÑASCO, SONORA

SECRETARIA MUNICIPAL
 PUERTO PEÑASCO, SONORA

SECRETARIA DEL CONGRESO DEL ESTADO DE SONORA
 H. CONGRESO DEL ESTADO DE SONORA

TABLA DE VALORES UNITARIOS DE SUELO
 MUNICIPIO: PUERTO PEÑASCO, SONORA
 POBLACION: PUERTO PEÑASCO, Región Catastral: 11
 ESTADO DE SONORA
 ESCALA: 1:5000
 AÑO 2010