



# BOLETIN OFICIAL



**Organo de Difusión del Gobierno del Estado de Sonora  
Secretaría de Gobierno**

Dirección General de Documentación y Archivo

## CONTENIDO

### ESTATAL PODER EJECUTIVO

**Acuerdo que modifica el Acuerdo de fecha 11 de febrero de 1994,  
publicado en el Boletín Oficial del Gobierno del Estado,  
Edición Especial número 2, del 16 del mismo mes y año,  
por el cual se expropió una superficie de terreno ubicado al sur de la  
ciudad de Nogales, Sonora**

**TOMO CLV  
HERMOSILLO, SONORA**

**NUMERO 48 SECC. I  
JUEVES 15 DE JUNIO DE 1995**





GOBIERNO DEL ESTADO  
DE SONORA

MANLIO FABIO BELTRONES R., GOBERNADOR  
CONSTITUCIONAL DEL ESTADO LIBRE Y SOBERANO DE SONORA, EN  
EJERCICIO DE LAS FACULTADES QUE ME CONFIERE EL ARTICULO 79,  
FRACCION I, DE LA CONSTITUCION POLITICA LOCAL; Y,

CONSIDERANDO

I.- Que por acuerdo expedido el día 11 de Febrero de 1994, publicado en el Boletín Oficial Edición Especial Número 2 del 16 del mismo mes y año, se declaró de utilidad pública la ocupación de terrenos para la construcción del libramiento carretero de Nogales, Sonora y del desarrollo industrial que habrá de quedar asentado paralelamente al libramiento.

II.- Que para la realización de los citados fines de utilidad pública, se expropió a favor del Gobierno del Estado, una superficie de 1135-48-71.57 hectáreas, localizadas al Sur de la Ciudad de Nogales, Sonora.

III.- Que habiéndose llevado a cabo las notificaciones a los propietarios afectados, conforme a lo dispuesto en el Artículo Sexto del Acuerdo de referencia, se evidenciaron en algunos casos diversas situaciones que hicieron necesaria la realización de un levantamiento físico de rectificación de linderos, levantamiento topográfico practicados por la Coordinación de la Comisión Estatal de Bienes y Concesiones del Gobierno del Estado, respecto de cada uno de los predios objeto de la expropiación, resultando que existen predios cuya superficie real difiere de la señalada en el Acuerdo, lo que hace necesario una modificación al mismo, para el efecto de determinar sus dimensiones en forma precisa.

IV.- Que después de analizar con detenimiento los antecedentes de propiedad de Imelda Carrillo de Cesare, concluimos que no existe ninguna base fáctica ni legal para determinar que esta persona sea propietaria del área que se le afectó, y en cambio después de analizar detenidamente el Registro Público de la Propiedad y Registros Catastrales, advertiremos que el propietario real es el señor Licenciado Efraín García Molina, en tal virtud en este Acuerdo se corrige esta anomalía, se deja insubsistente el Acuerdo inicial que erróneamente reconoció como propietaria a Imelda Carrillo de Cesare y se reconoce en su lugar como legítimo propietario de esa superficie al señor Efraín García Molina.

V.- Que igualmente se requiere de una modificación al Acuerdo Expropiatorio indicado, con el fin de excluir del mismo, ciertas áreas, que por su ubicación y características topográficas, no cumplen con sus propósitos que motivaron la expropiación, además de que, derivado de los estudio



técnicos practicados, las fracciones de terreno a que se refiere la presente modificación, ya no resultan necesarias como reserva territorial, al haberse satisfecho los requerimientos de suelo, por lo que en uso de las facultades que me confiere la parte final del artículo 79 de la Constitución Política del Estado de Sonora, he tenido a bien emitir el siguiente:

A C U E R D O

QUE MODIFICA EL ACUERDO DE FECHA 11 DE FEBRERO DE 1994, PUBLICADO EN EL BOLETIN OFICIAL DEL GOBIERNO DEL ESTADO, EDICION ESPECIAL NUMERO 2 DEL 16 DEL MISMO MES Y AÑO, POR EL CUAL SE EXPROPIO UNA SUPERFICIE DE 1135-48-71.57 HECTAREAS, UBICADAS AL SUR DE LA CIUDAD DE NOGALES, SONORA.

ARTICULO PRIMERO.- Se modifica el Acuerdo de fecha 11 de Febrero de 1994, publicado en el Boletín Oficial del Gobierno del Estado, edición especial número 2 del 16 del mismo mes y año, por el cual se expropió una superficie de 1135-48-71.57 hectáreas, ubicadas al Sur de la Ciudad de Nogales, Sonora.

ARTICULO SEGUNDO.- La modificación a que se contrae el presente Decreto, se refiere única y exclusivamente a las siguientes fracciones de terreno:

I.- Se deja insubsistente la expropiación que con fecha 11 de Febrero de 1994 se hizo en contra de Imelda Carrillo de Cesare, por no ser esta persona la propietaria del inmueble con superficie de 187-85-34.18 hectáreas, que se identificó como predio B-41-40068 del Anexo 2 el Acuerdo Expropiatorio referido, y al acreditar la propiedad del señor Efraín García Molina mediante inscripción número 23925, del volumen 88, Sección Primera, del Registro Público de la Propiedad y de Comercio de Nogales, Sonora, que ampara una superficie real al practicar el levantamiento topográfico oficial de 200-68-31.41 hectáreas, de dicha superficie se revierten 187-82-64.22 hectáreas, correspondientes a los polígonos 1 y 2 que se identifica como Anexo número 1 y que forma parte de este Acuerdo, únicamente se le afectan y se le expropián 12-85-67.19 hectáreas que se identifica como polígono número 3 en dicho anexo, superficie que se requiere para la construcción del libramiento carretero de Nogales, Sonora, por los motivos y causas de utilidad pública que se invocaron en el Decreto original, mismos que se tienen por reproducidos en obvio de repeticiones innecesarias y que en este Acuerdo se ratifican.

II.- De la superficie originalmente expropiada a Gaspar Archivaldo Scrivner Carrillo y/o Inmobiliaria Mube, S.A., según el anexo número dos del Acuerdo Expropiatorio, identificado como predio B41-4-0148 con 172-70-50.00 hectáreas, es pertinente aclarar que después de practicado un levantamiento topográfico oficial, se advierte que la superficie correcta del predio es de 167-55-48.12 hectáreas, integrada por dos fracciones, una de ellas, propiedad de Inmobiliaria Mube, S.A. con una superficie de 51-95-98.30 hectáreas, que se encuentra debidamente inscrita bajo la

partida número 26694, volúmen 92, Sección Primera del Registro Público de la Propiedad y de Comercio de Nogales, Sonora, a la cual se le afecta e impactan a su predio 2-22-42.94 hectáreas, y se le revierten 49-73-55.36 hectáreas, superficies que quedan debidamente identificadas en el Anexo 2 que se agrega a este Acuerdo.

La otra fracción, antes propiedad de Archivaldo Scrivner Carrillo, actualmente propiedad del Gobierno del Estado con motivo de la expropiación, ampara una superficie de 115-59-49.82 hectáreas, controlada bajo la inscripción número 20317, Sección Primera del Registro Público de la Propiedad y de Comercio de Nogales, Sonora, superficie que queda plenamente identificada en el Anexo 6, que también se integra a este Acuerdo.

III.- De la superficie originalmente expropiada a Irma Haro de Garmendia según el anexo número dos del Acuerdo Expropiatorio, identificado como predio B31-3-306 con 321-31-81.15 hectáreas, es pertinente aclarar también, que después de practicar un levantamiento topográfico por la Comisión Estatal de Bienes y Concesiones, se concluyó que la superficie correcta del predio es de 331-23-75.70 hectáreas, inmueble que se encuentra debidamente inscrito a nombre de esta persona bajo el número 21234, volúmen 83, Sección Primera del Registro Público de la Propiedad y de Comercio de Nogales, Sonora, de esta superficie se le revierten 164-85-40.26 hectáreas, mismas que quedan identificadas como polígonos 2 y 4 en el Anexo 3 que también se acompaña a este Acuerdo.

Asimismo, a este inmueble se le afectan un total de 206-65-95.81 hectáreas, compuestas de dos fracciones, que se identifican como polígonos 1 y 3 en el referido Anexo número 3.

IV.- De la superficie originalmente expropiada a Alfonso Villaseñor Matiella según el anexo número dos del Acuerdo Expropiatorio, identificado como predio 01-459-001 con 00-70-00 hectáreas, se precisa que una vez practicado el correspondiente levantamiento topográfico, se advierte que la superficie correcta es de 00-54-44.92 hectáreas, propiedad que se encuentra debidamente inscrita a nombre de esta persona con inscripción número 468 del volúmen 4, Sección Cuarta del Registro Público de la Propiedad de Nogales, Sonora. De esta superficie se le revierten 00-52-44.26 hectáreas, mismas que quedan plenamente identificadas como polígono 2 en el Anexo 4, que también se integra a este Acuerdo.

Asimismo, a este inmueble se le afectan y expropian 00-02-00.66 hectáreas, mismas que quedan debidamente identificadas como polígono 1 del referido Anexo 4.

V.- De la superficie originalmente expropiada a Inmobiliaria La Voz del Norte y/o Sergio González Paz, según el anexo número dos del Acuerdo Expropiatorio identificado como predio 01-452-001 con 15-18-11.89 hectáreas, se precisa que después de practicar el correspondiente levantamiento

topográfico se advierte que la superficie correcta es de 5-22-30.26 hectáreas, integradas por dos fracciones, y controladas mediante inscripciones número 9747, folios del 309 al 311 del Libro 49, Sección Primera e inscripción número 25481, volumen 90 de la Sección Primera, ambos del Registro Público de la Propiedad y de Comercio de Nogales, Sonora. De esta superficie se le revierten a los propietarios 3-63-76.26 hectáreas, mismas que quedan plenamente identificadas como polígonos 2 y 4, del Anexo 5, documento que también forma parte integrante de este Acuerdo.

Se aclara que a este inmueble se le afectan y expropian únicamente un área de 1-58-54.00 hectáreas, mismas que quedan identificadas como polígono 1, 3, 5 y 6 del referido Anexo, número 5.

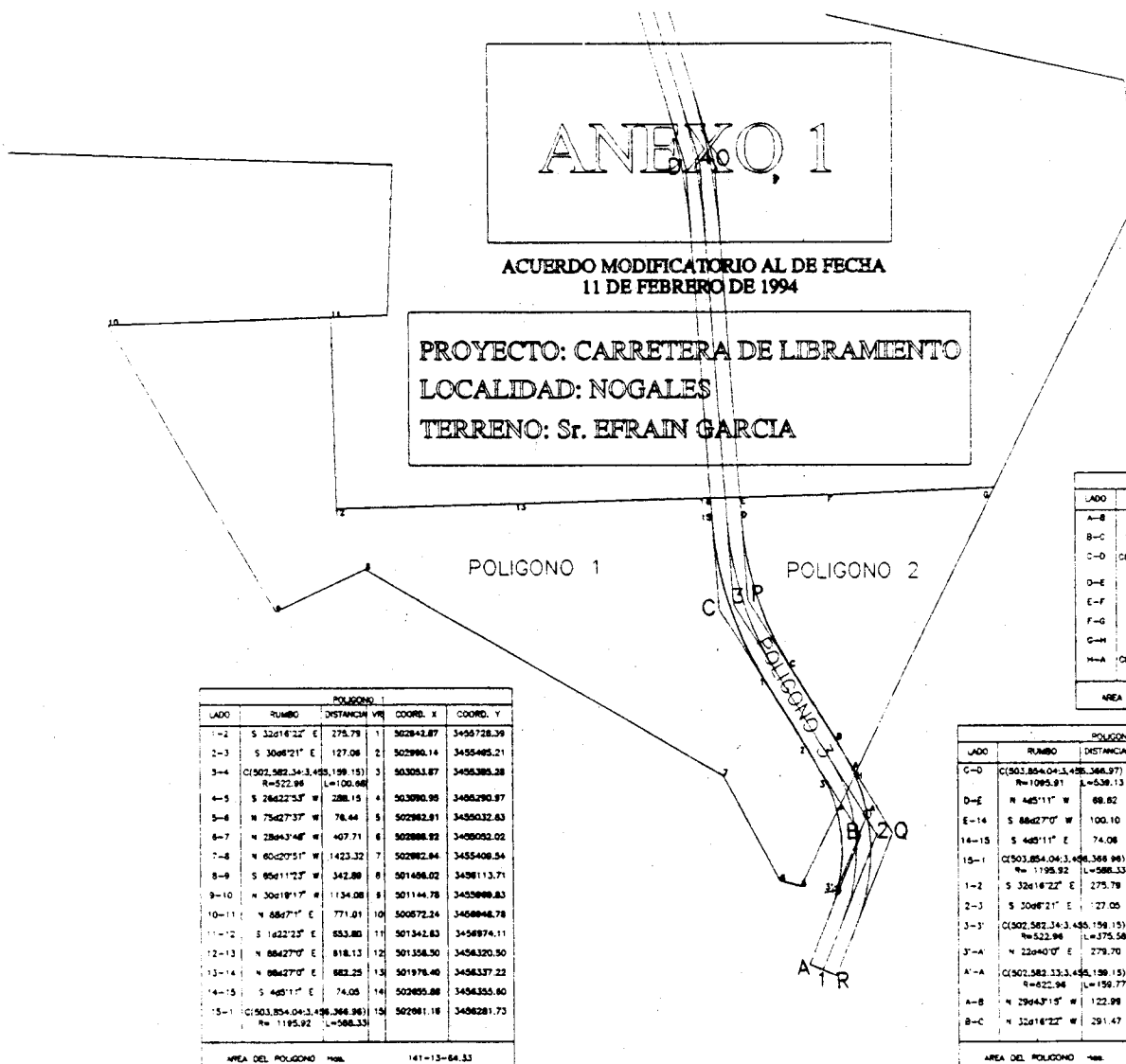
TERCERO.- En su oportunidad, inscribábase el presente Acuerdo en el Registro Público de la Propiedad y de Comercio del Distrito Judicial correspondiente y hágase las tildaciones y anotaciones marginales y parciales del caso, tanto en la inscripción número 28130, del volumen 94 de la Sección I como en las correspondientes a cada uno de los predios a que se ha hecho referencia en este Acuerdo.

CUARTO.- Publíquese este Acuerdo en el Boletín Oficial del Gobierno del Estado y llévase a cabo las notificaciones correspondientes para los efectos legales a que haya lugar.

#### T R A N S I T O R I O

UNICO.- El presente Acuerdo entrará en vigor al día siguiente de su publicación en el Boletín Oficial del Gobierno del Estado.

Dado en la Residencia del Poder Ejecutivo del Estado en la ciudad de Hermosillo, Sonora, a los catorce días del mes de junio de mil novecientos noventa y cinco.- EL GOBERNADOR DEL ESTADO DE SONORA.- LIC. MANLIO FABIO BELTRONES R.- RUBRICA.- SECRETARIO DE GOBIERNO.- LIC. ROBERTO SANCHEZ CERZEZO.- RUBRICA.-



ACUERDO MODIFICATORIO AL DE FECHA  
11 DE FEBRERO DE 1994

PROYECTO: CARRETERA DE LIBRAMIENTO  
LOCALIDAD: NOGALES  
TERRENO: Sr. EFRAIN GARCIA

LADO	RUMBO	DISTANCIA	VR	COORD. X	COORD. Y
1-2	S 32°14'22" E	275.78	1	502842.87	3455728.39
2-3	S 30°08'21" E	127.06	2	502990.14	3455495.21
3-4	C(502.854.04.3.456.366.97) R=522.96 L=100.06	199.15	3	503053.87	3455385.38
4-5	S 26°22'33" W	288.15	4	503090.90	3455290.97
5-6	N 75°27'37" W	78.44	5	502982.81	3455032.63
6-7	N 28°43'48" E	407.71	6	502888.92	3450052.02
7-8	N 60°27'51" E	1423.32	7	502862.84	3455408.54
8-9	S 85°11'23" W	342.89	8	501498.02	3458113.71
9-10	N 30°18'17" E	134.08	9	501144.78	3455888.83
10-11	N 68°47'17" E	771.01	10	500572.24	3456846.78
11-12	S 16°22'23" E	653.80	11	501342.83	3456974.11
12-13	N 88°27'07" E	818.12	12	501358.50	3456320.50
13-14	N 88°27'07" E	682.25	13	501978.40	3456337.22
14-15	S 4°03'11" E	74.05	14	502695.88	3456355.80
15-1	C(503.854.04.3.456.366.96) R=1195.92 L=588.33	199.15	15	502681.18	3456281.73
AREA DEL POLIGONO					Has. 141-13-64.33

LADO	RUMBO	DISTANCIA	VR	COORD. X	COORD. Y
A-B	N 29°43'15" W	122.99	A	503144.03	3455428.55
B-C	N 32°18'22" W	291.47	B	503083.06	3455535.36
C-D	C(503.854.04.3.456.366.97) R=1095.91 L=539.13	291.47	C	502927.42	3455781.80
D-E	N 48°11'17" W	89.82	D	502780.91	3458288.87
E-F	N 88°27'07" E	302.85	E	502735.85	3456358.31
F-G	N 67°43'48" E	575.63	F	503081.01	3456366.58
G-H	S 26°22'33" W	1088.44	G	503836.34	3456390.56
H-A	C(502.582.33.3.456.158.15) R=622.96 L=14.54	1088.44	H	503151.34	3455412.75
AREA DEL POLIGONO					Has. 46-88-98.89

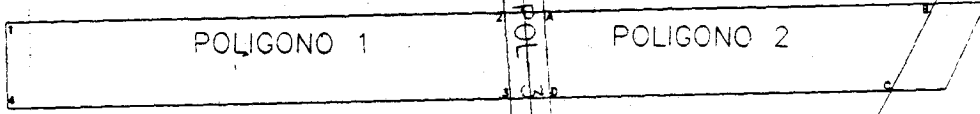
LADO	RUMBO	DISTANCIA	VR	COORD. X	COORD. Y
C-D	C(503.854.04.3.456.366.97) R=1095.91 L=539.13	291.47	C	502927.42	3455781.80
D-E	N 48°11'17" W	89.82	D	502780.91	3458288.87
E-14	S 88°27'07" W	100.10	E	502755.85	3456358.31
14-15	S 4°03'11" E	74.06	14	502695.88	3456355.80
15-1	C(503.854.04.3.456.366.96) R=1195.92 L=588.33	199.15	15	502681.18	3456281.73
1-2	S 32°18'22" E	275.78	1	502842.87	3455728.39
2-3	S 30°08'21" E	127.05	2	502990.14	3455495.21
3-3'	C(502.582.33.3.456.158.15) R=522.96 L=375.58	199.15	3	503053.87	3455385.38
3'-A	N 22°40'07" E	278.70	3'	503086.21	3455019.15
A'-A	C(502.582.33.3.456.158.15) R=622.96 L=159.77	278.70	A'	503194.00	3455277.25
A-B	N 29°43'15" W	122.99	A	503144.03	3455428.55
B-C	N 32°18'22" W	291.47	B	503083.06	3455535.36
AREA DEL POLIGONO					Has. 12-85-67.9



# ANEXO 2

ACUERDO MODIFICATORIO AL DE FECHA  
 11 DE FEBRERO DE 1994

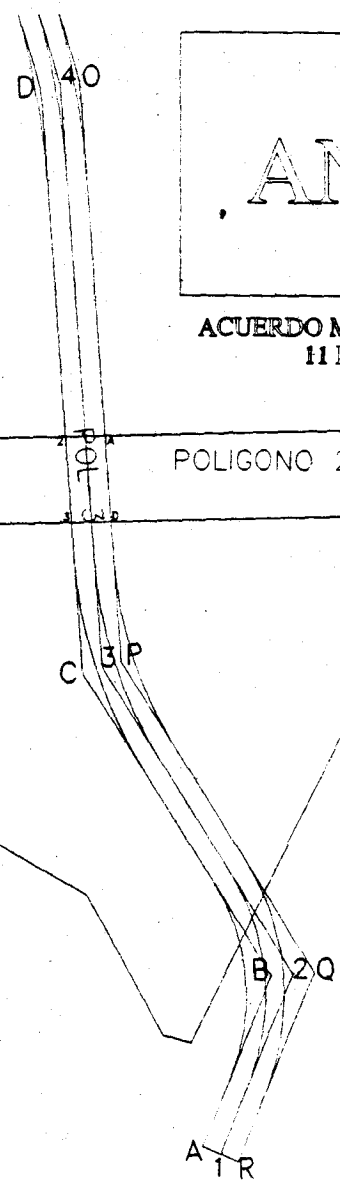
PROYECTO: CARRETERA DE LIBRAMIENTO  
 LOCALIDAD: NOGALES  
 TERRENC: INMOBILIARIA MUBE



POLIGONO 1					
LADO	RUMBO	DISTANCIA	VR	COORD. X	COORD. Y
1-2	N 88°37'37" E	1286.67	1	501352.74	3456560.57
2-3	S 4°5'11" E	222.43	2	502639.04	3456591.39
3-4	S 88°37'37" W	1297.19	3	502654.89	3456369.53
4-1	N 1°22'23" W	222.16	4	501358.07	3456338.45
AREA DEL POLIGONO Hqs. 28-70-41.55					

POLIGONO 2					
LADO	RUMBO	DISTANCIA	VR	COORD. X	COORD. Y
A-B	N 88°37'37" E	1010.31	A	502739.13	3456593.80
B-C	S 26°22'53" W	251.06	B	503749.15	3456618.00
C-D	S 88°37'37" W	882.87	C	503637.59	3456393.09
D-A	N 4°5'11" W	222.43	D	502754.98	3456371.93
AREA DEL POLIGONO Hqs. 21-03-13.81					

POLIGONO 3					
LADO	RUMBO	DISTANCIA	VR	COORD. X	COORD. Y
2-A	N 88°37'37" E	100.10	2	502639.04	3456591.39
A-D	S 4°5'11" E	222.43	A	502739.13	3456593.80
D-3	S 88°37'37" W	100.10	D	502754.98	3456371.93
3-2	N 4°5'11" W	222.43	D	502654.89	3456369.53
AREA DEL POLIGONO Hqs. 2-22-42.94					

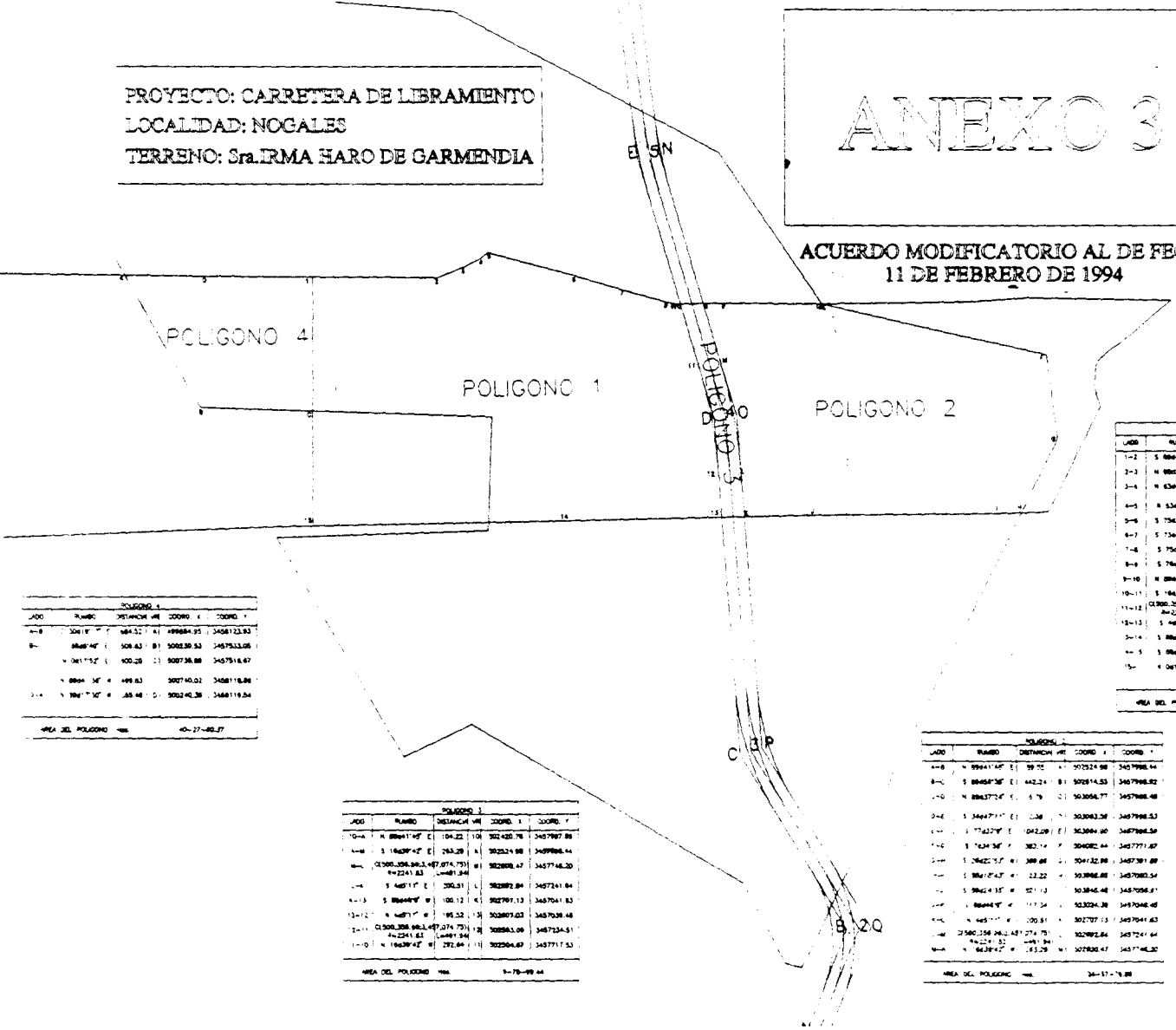




PROYECTO: CARRETERA DE LIBRAMIENTO  
 LOCALIDAD: NOGALES  
 TERRENO: Sra. IRMA HARO DE GARMENDIA

# ANEXO 3

ACUERDO MODIFICATORIO AL DE FECHA  
 11 DE FEBRERO DE 1994



POLIGONO 1					
LADO	NUMERO	DISTANCIA M	COORD. X	COORD. Y	
A-B	508.52	508.52	41	499684.95	3458123.83
B-C	508.43	508.43	81	500230.53	3457533.08
C-D	508.28	508.28	121	500736.88	345714.87
D-E	498.43	498.43	161	501243.23	3456758.98
E-A	508.43	508.43	201	501749.58	3456373.14
AREA DEL POLIGONO Ha. 40-27-80.27					

POLIGONO 2					
LADO	NUMERO	DISTANCIA M	COORD. X	COORD. Y	
10-A	184.22	184.22	10	502420.78	3457987.88
A-B	743.28	743.28	4	502521.98	3459986.44
B-C	1000.356.943.447.074.751	1000.356.943.447.074.751	8	502608.47	3457748.20
C-D	487.17	487.17	12	502692.84	3457241.84
D-E	504.12	504.12	16	502781.13	3457041.83
E-F	487.17	487.17	20	502865.03	3457038.48
F-G	504.12	504.12	24	502953.09	3457234.51
G-H	487.17	487.17	28	503041.34	3457241.84
H-A	184.22	184.22	32	503129.63	3457717.53
AREA DEL POLIGONO Ha. 78-89.84					

POLIGONO 3					
LADO	NUMERO	DISTANCIA M	COORD. X	COORD. Y	
1-2	531.14	531.14	1	50140.21	3458116.88
2-3	34.07	34.07	11	501311.15	3458113.81
3-4	74.48	74.48	21	501430.84	3458113.08
4-5	50.31	50.31	31	501500.85	3458195.98
5-6	404.84	404.84	41	501543.28	3458223.88
6-7	233.58	233.58	51	501638.11	3458223.81
7-8	253.57	253.57	61	501709.23	3458008.15
8-9	38.42	38.42	71	501739.23	3458008.08
9-10	30.29	30.29	81	501780.47	3457987.73
10-11	282.84	282.84	91	501803.78	3457987.88
11-12	502504.47	502504.47	101	501824.83	3457717.53
12-13	195.35	195.35	111	501863.09	345734.51
13-14	138.07	138.07	121	501897.03	3457038.48
14-15	30.15	30.15	131	501936.13	3457033.63
15-16	300734.21	300734.21	141	501959.23	3457009.23
AREA DEL POLIGONO Ha. 98-01-98.37					

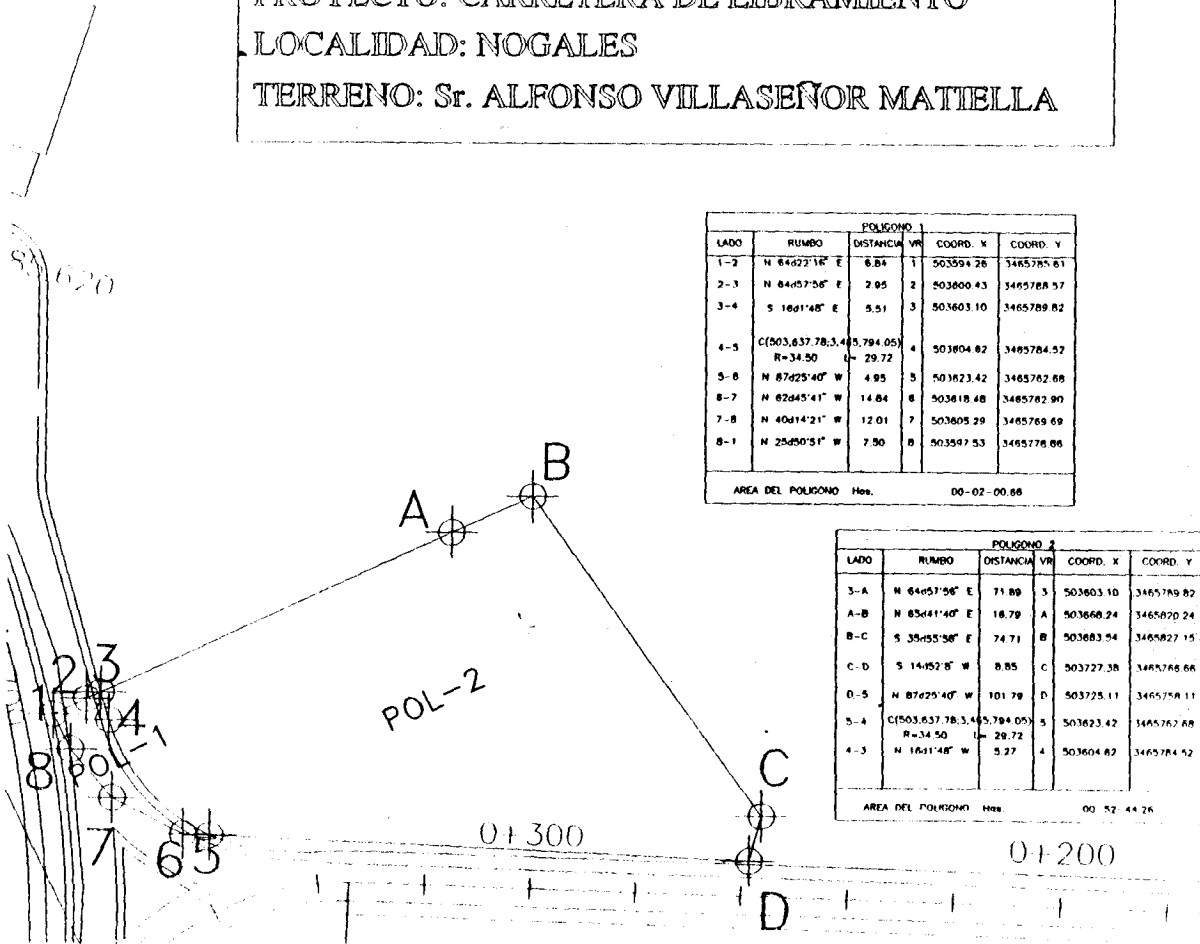
POLIGONO 4					
LADO	NUMERO	DISTANCIA M	COORD. X	COORD. Y	
A-B	59.02	59.02	1	502524.98	3457986.44
B-C	442.24	442.24	8	502814.53	3457986.48
C-D	5.78	5.78	15	503056.77	3457986.57
D-E	100.38	100.38	22	503203.08	3457986.53
E-F	1042.09	1042.09	29	503304.40	3457986.56
F-G	382.14	382.14	36	503402.44	3457717.87
G-H	388.08	388.08	43	503432.98	3457987.89
H-I	22.22	22.22	50	503488.48	3457986.54
I-J	503846.48	503846.48	57	503546.48	3457986.81
J-K	117.54	117.54	64	503624.38	3457948.48
K-L	100.81	100.81	71	503707.13	3457941.83
L-M	503789.84	503789.84	78	503789.84	3457241.84
M-N	123.29	123.29	85	503836.47	345748.20
AREA DEL POLIGONO Ha. 34-17-78.88					



ANEXO 4

ACUERDO MODIFICATORIO AL DE FECHA  
11 DE FEBRERO DE 1994

PROYECTO: CARRETERA DE LIBRAMIENTO  
LOCALIDAD: NOGALES  
TERRENO: Sr. ALFONSO VILLASEÑOR MATIELLA



POLIGONO 1					
LADO	RUMBO	DISTANCIA	VR	COORD. X	COORD. Y
1-2	N 64°22'16" E	6.84	1	503594.26	3465785.61
2-3	N 84°57'58" E	2.05	2	503600.43	3465788.57
3-4	S 16°11'48" E	5.51	3	503603.10	3465789.82
4-5	C(503,637.78;3,45;794.05) R=34.50	5.794.05	4	503604.82	3465784.57
5-6	N 87°25'40" W	4.95	5	503623.42	3465762.68
6-7	N 62°45'41" W	14.64	6	503618.48	3465782.90
7-8	N 40°14'21" W	12.01	7	503605.29	3465769.69
8-1	N 25°50'51" W	7.50	8	503597.53	3465778.86

AREA DEL POLIGONO Nos. 00-02-00.68

POLIGONO 2					
LADO	RUMBO	DISTANCIA	VR	COORD. X	COORD. Y
3-A	N 64°57'56" E	71.89	3	503603.10	3465789.82
A-B	N 85°41'40" E	16.79	A	503668.24	3465820.24
B-C	S 35°55'56" E	74.71	B	503683.54	3465827.15
C-D	S 14°52'8" W	8.85	C	503727.38	3465786.66
D-5	N 87°25'40" W	101.78	D	503725.11	3465758.11
5-4	C(503,637.78;3,45;794.05) R=34.50	5.794.05	5	503623.42	3465762.68
4-3	N 16°11'48" W	5.27	4	503604.82	3465784.52

AREA DEL POLIGONO Nos. 00.52.44.26



# ANEXO 5

ACUERDO MODIFICATORIO AL DE FECHA  
11 DE FEBRERO DE 1994

PROYECTO: CARRETERA DE LIBRAMIENTO  
LOCALIDAD: NOGALES  
TERRENO: Sr. SERGIO GONZALEZ DIAZ

LADO	RUMBO	DISTANCIA M	COORD. X	COORD. Y
3-2	S 87° 17' 17" E	33.20	503291.84	3485488.78
2-3	N 38° 47' 47" E	62.33	503288.013	3485468.48
4-3	C150° 18' 18.5" W	320.012	503321.471	3485515.028
			442241.83	4430.41

AREA DEL POLIGONO Ha. 00-38-44.38

LADO	RUMBO	DISTANCIA M	COORD. X	COORD. Y
11-10	S 46° 23' 25" E	86.46	503313.234	3485740.54
10-9	S 46° 23' 25" E	3.078	503320.88	3485642.57
9-8	S 46° 23' 25" E	46.46	503321.88	3485629.57
8-7	S 53.38° 22.5' W	465.588	503325.42	3485683.03
			4421.30	4438.80
7-6	N 33° 48' 47" E	23.84	503341.53	3485642.83
6-5	C75° 33' 28" E	489.348	503358.88	3485644.37
			4448.20	4435.21
5-4	C216° 38' 22.5' W	485.348	503358.08	3485779.38
			4448.20	4421.91
4-3	N 46° 23' 25" E	46.46	503349.26	3485804.88
3-2	N 46° 23' 25" E	13.08	503349.81	3485831.21
2-1	N 46° 23' 25" E	86.54	503344.81	3485844.21
1-0	N 88° 48' 17" E	24.07	503337.42	3485740.47

AREA DEL POLIGONO Ha. 00-45-27.51

LADO	RUMBO	DISTANCIA M	COORD. X	COORD. Y
1-0	C290° 37' 51" W	485.884	503371.08	3485774.26
			4420.00	4417.78
0-9	N 88° 48' 17" E	33.20	503349.88	3485814.88
9-8	N 88° 48' 17" E	38.73	503348.68	3485815.08
8-7	N 88° 48' 17" E	7.802	503347.48	3485874.38

AREA DEL POLIGONO Ha. 00-11-1.80

LADO	RUMBO	DISTANCIA M	COORD. X	COORD. Y
1-2	S 64° 58' 47" W	38.81	503288.042	3485740.72
2-1	N 88° 48' 17" E	8.79	503248.85	3485815.010
3-1	S 104° 17' 47" W	158.28	503233.268	3485815.11
4-3	S 87° 47' 17" E	46.89	503228.873	3485497.58
5-4	C125° 38' 22.5' W	320.012	503221.83	3485488.78
			4421.83	4430.41
6-1	N 38° 47' 47" E	33.488	503281.471	3485816.04
7-7	N 33° 48' 47" E	5.88	503241.918	3485842.13
8-4	C125° 38' 22.5' W	485.588	503241.53	3485844.83
			4421.08	4438.80
9-4	N 46° 23' 25" E	46.46	503258.43	3485883.08
10-10	N 46° 23' 25" E	13.008	503257.88	3485898.57
10-11	N 46° 23' 25" E	86.46	503288.88	3485864.37
11-11	N 88° 48' 17" E	24.07	503291.24	3485748.54

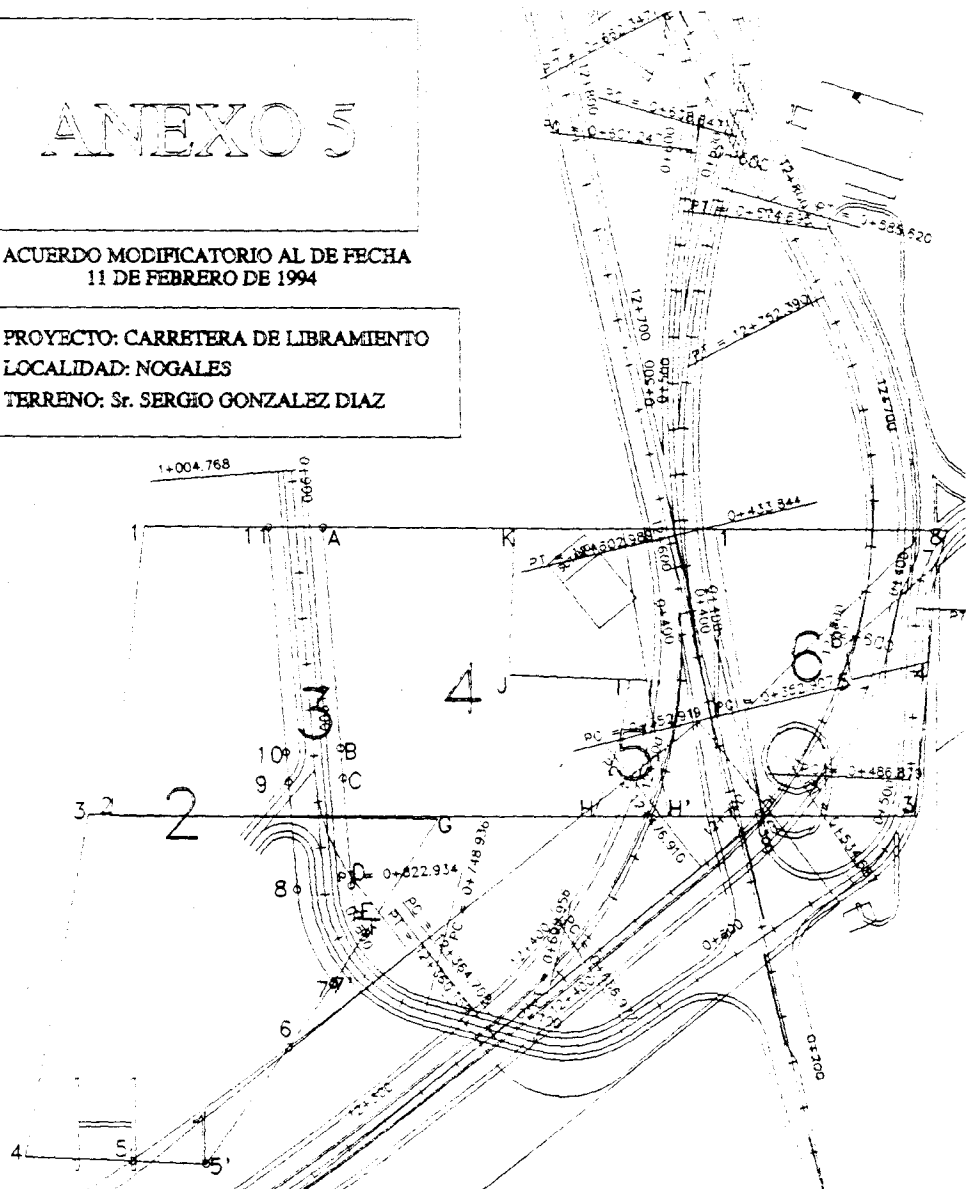
AREA DEL POLIGONO Ha. 0-27-82.49

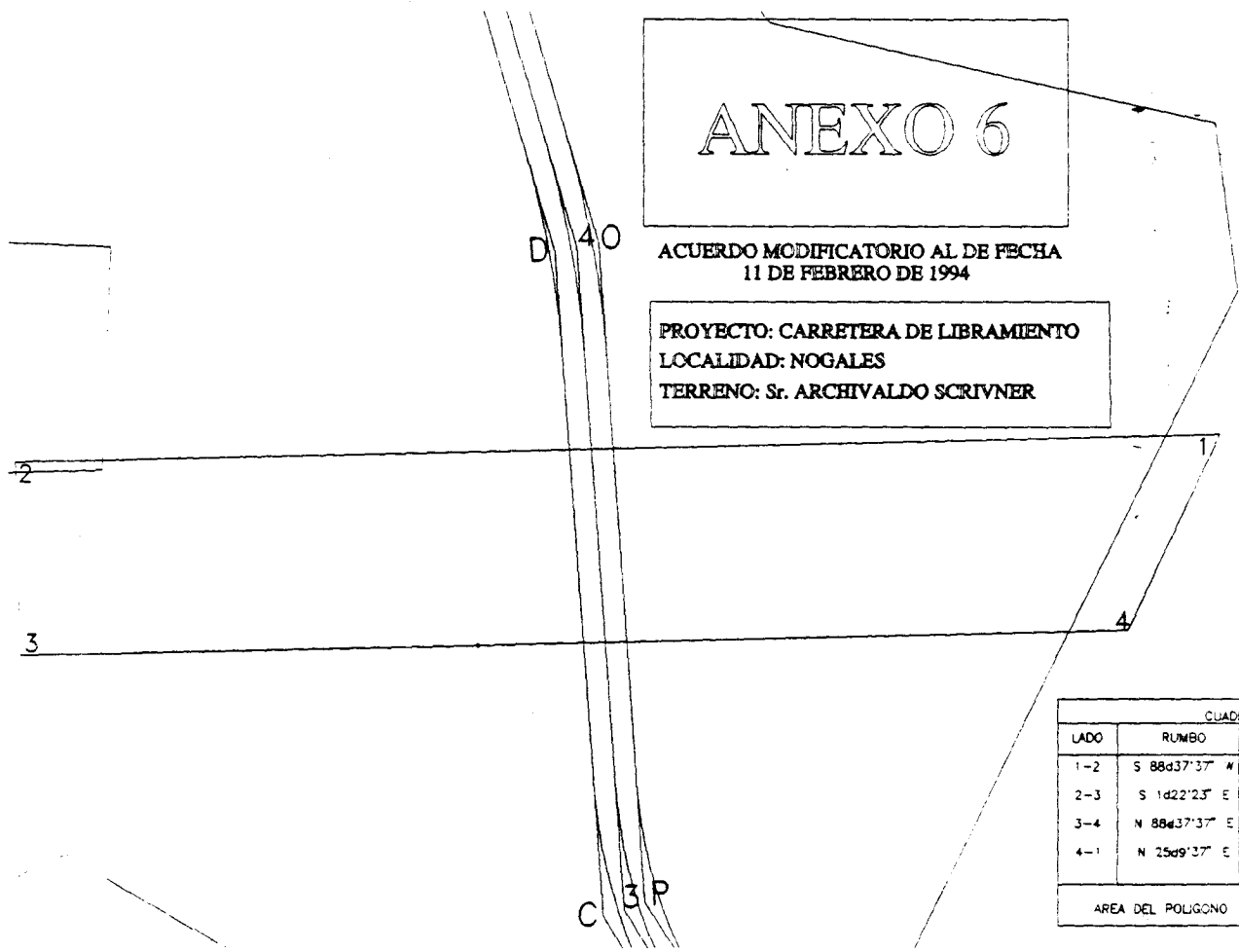
LADO	RUMBO	DISTANCIA M	COORD. X	COORD. Y
1-0	S 46° 23' 25" E	86.46	503337.42	3485740.47
0-9	S 46° 23' 25" E	13.008	503334.81	3485804.21
9-8	S 46° 23' 25" E	46.46	503344.81	3485831.21
8-7	C125° 38' 22.5' W	485.588	503348.08	3485856.88
			4448.20	4421.91
7-6	C125° 38' 22.5' W	485.588	503348.08	3485872.38
			4448.20	4421.91
6-5	N 33° 48' 47" E	46.888	503358.04	3485856.57
5-4	N 88° 48' 17" E	47.16	503358.04	3485814.88
4-3	C290° 37' 51" W	485.884	503348.88	3485814.88
			4420.00	4417.78
3-2	N 88° 48' 17" E	33.488	503347.88	3485874.38
2-1	N 88° 48' 17" E	41.84	503341.84	3485876.38
1-0	N 88° 48' 17" E	83.76	503321.39	3485740.47

AREA DEL POLIGONO Ha. 0-38-43.77

LADO	RUMBO	DISTANCIA M	COORD. X	COORD. Y
1-2	S 64° 58' 47" W	38.81	503288.04	3485740.72
2-1	N 88° 48' 17" E	87.83	503288.84	3485815.13
3-1	N 104° 17' 47" E	158.28	503287.14	3485815.29
4-3	S 87° 47' 17" E	46.89	503283.59	3485882.32
5-4	N 38° 47' 47" E	33.488	503288.41	3485874.88
6-1	N 38° 47' 47" E	33.13	503288.83	3485888.22
7-7	N 33° 48' 47" E	5.88	503287.88	3485779.38
8-1	N 88° 48' 17" E	22.58	503282.14	3485738.47

AREA DEL POLIGONO Ha. 00-03-36.11





CUADRO DE CONSTRUCCION				
LADO	RUMBO	DISTANCIA	COORD. x	COORD. y
1-2	S 88d37'37" W	2749.54	504091.00	3457064.15
2-3	S 1d22'23" E	437.82	501342.25	3456998.25
3-4	N 88d37'37" E	2530.93	501352.74	3456560.57
4-1	N 25d9'37" E	489.36	50382.95	3456621.21
AREA DEL POLIGONO		Has.	115-59-49.62	

## TARIFAS EN VIGOR

Autorizadas por el Artículo 299, párrafo segundo, de la Ley No. 12, que reforma y adiciona diversas disposiciones de la Ley No. 9, de Hacienda del Estado.

CONCEPTO	TARIFA
1. Por palabra, en cada publicación en menos de una página	N\$ 0.76
2. Por cada página completa en cada publicación	N\$ 475.00
3. Por suscripción anual, sin entrega a domicilio	N\$ 693.00
4. Por suscripción anual, enviado al extranjero	N\$ 2,423.00
5. Costo unitario del ejemplar	N\$ 6.00
6. Por copia:	
a) Por cada hoja	N\$ 2.00
b) Por certificación	N\$ 10.00
7. Por suscripción anual por correo, dentro del país	N\$ 1,344.00
8. Por número atrasado	N\$ 12.00

### BOLETIN OFICIAL

Director General: Jorge Yeomans C.  
Garmendia 157 Sur  
Hermosillo, Sonora.  
C.P. 83000  
Tel. (62) 17-45-96

No. del día:	Se recibe documentación para publicar:	Horario:
Lunes	Martes Miércoles	8:00 a 14:00 Hrs. 8:00 a 14:00 Hrs.
Jueves	Jueves Viernes Lunes	8:00 a 14:00 Hrs. 8:00 a 14:00 Hrs. 8:00 a 14:00 Hrs.

### REQUISITOS:

- \* Solo se publican documentos originales con firma autógrafa.
- \* Efectuar pago en la Agencia Fiscal.

LA DIRECCION GENERAL DE DOCUMENTACION Y ARCHIVO LE INFORMA QUE PUEDE ADQUIRIR LOS EJEMPLARES DEL BOLETIN OFICIAL EN LAS AGENCIAS FISCALES DE NOGALES, CIUDAD OBREGON Y CABORCA.

BI-SEMANARIO