

MANLIO FABIO BELTRONES RIVERA, GOBERNADOR DEL ESTADO DE SONORA, EN EJERCICIO DE LA FACULTAD QUE ME CONFIERE EL ARTÍCULO 79, FRACCIÓN I DE LA CONSTITUCIÓN POLÍTICA LOCAL, Y CON FUNDAMENTO EN LOS ARTÍCULO 70, Y 14 DE LA LEY ORGÁNICA DEL PODER EJECUTIVO DEL ESTADO DE SONORA, Y

CONSIDERANDO

QUE CORRESPONDE A SECRETARÍA DE PLANEACIÓN DEL DESARROLLO Y GASTO PÚBLICO REALIZAR LAS ACTIVIDADES INHERENTES A LA ADMINISTRACIÓN Y DESARROLLO DE LOS RECURSOS HUMANOS AL SERVICIO DE LAS DEPENDENCIAS DEL PODER EJECUTIVO.

QUE EL ARTÍCULO 70, DE LA LEY ORGÁNICA DEL PODER EJECUTIVO, PREVIENE QUE EL GOBERNADOR DEL ESTADO PODRÁ DELEGAR LA FACULTAD DE NOMBRAR Y REMOVER A LOS TRABAJADORES DE BASE DE LA ADMINISTRACIÓN PÚBLICA DIRECTA, EN EL FUNCIONARIO QUE SE DESIGNE;

QUE EN EL MARCO DE LAS ACCIONES DE MODERNIZACIÓN ADMINISTRATIVA Y A EFECTO DE GARANTIZAR QUE LAS DECISIONES FLUYAN DE MANERA OPORTUNA AL OPTIMIZAR LOS PROCEDIMIENTOS INTERNOS RELATIVOS AL NOMBRAMIENTO Y REMOCIÓN DE TALES TRABAJADORES PÚBLICOS, EL EJECUTIVO A MI CARGO HA ESTIMADO CONVENIENTE DELEGARLE ESA FACULTAD AL TITULAR DE SECRETARÍA DE PLANEACIÓN DEL DESARROLLO Y GASTO PÚBLICO.

EN TAL VIRTUD, HE TENIDO A BIEN DICTAR EL SIGUIENTE

ACUERDO POR EL QUE SE DELEGA EN EL DIRECTOR GENERAL DE RECURSOS HUMANOS LA FACULTAD DE NOMBRAR Y REMOVER A LOS TRABAJADORES DE BASE DE LA ADMINISTRACIÓN PÚBLICA DIRECTA.

ARTICULO UNICO.- SE DELEGA EN EL DIRECTOR GENERAL DE RECURSOS HUMANOS LA FACULTAD DE NOMBRAR Y REMOVER A LOS TRABAJADORES DE BASE DE LA ADMINISTRACIÓN PÚBLICA DIRECTA; SIN PERJUICIO DE SU EJERCICIO DIRECTO POR PARTE DEL GOBERNADOR DEL ESTADO, CUANDO LO JUZGUE CONVENIENTE.

TRANSITORIO

ARTICULO UNICO.- EL PRESENTE ACUERDO ENTRARÁ EN VIGOR AL DÍA SIGUIENTE DE SU PUBLICACIÓN EN EL BOLETÍN OFICIAL DEL GOBIERNO DEL ESTADO.

DADO EN LA RESIDENCIA DEL PODER EJECUTIVO, EN LA CIUDAD DE HERMOSILLO, SONORA, A LOS QUINCE DÍAS DEL MES DE ENERO DE MIL NOVECIENTOS NOVENTA Y TRES.

A T E N T A M E N T E
S U F R A G I O E F E C T I V O N O R E E L E C C I O N .
E L G O B E R N A D O R D E L E S T A D O D E S O N O R A

MANLIO FABIO BELTRONES RIVERA

EL SECRETARIO DE GOBIERNO

ROBERTO SANCHEZ CEREZO

Convenio autorización número 004CF-92 del Fraccionamiento "SAN MIGUEL RESIDENCIAL " que celebran por una parte, el H. Ayuntamiento de Nogales, Sonora, con la intervencion del C. Presidente Municipal HECTOR MAYER SOTO, del C. Secretario del H. Ayuntamiento Lic. RODOLFO MORENO DURAZO, y del C. Director de Planeacion y Control del Desarrollo Urbano Arg. ERNESTO REYES AGUILAR, a quienes en lo sucesivo se les denominara "EL AYUNTAMIENTO": y por la otra parte "ARIZON BLOQUES Y MATERIALES, S.A. DE C.V." representada por el señor ISAAC DABDOUB CHAVEZ, a quien en lo sucesivo se le denominara "LA FRACCIONADORA", al tenor de las siguientes declaraciones y clausulas.-----


D E C L A R A C I O N E S

PRIMERA.- Ambas partes declaran que el presente Convenio lo celebran con fundamento en las disposiciones contenidas en los Articulos 5 Fraccion II, 9 Fraccion XI, 90 y 133 de la Ley 101 de Desarrollo Urbano para el Estado de Sonora.-----

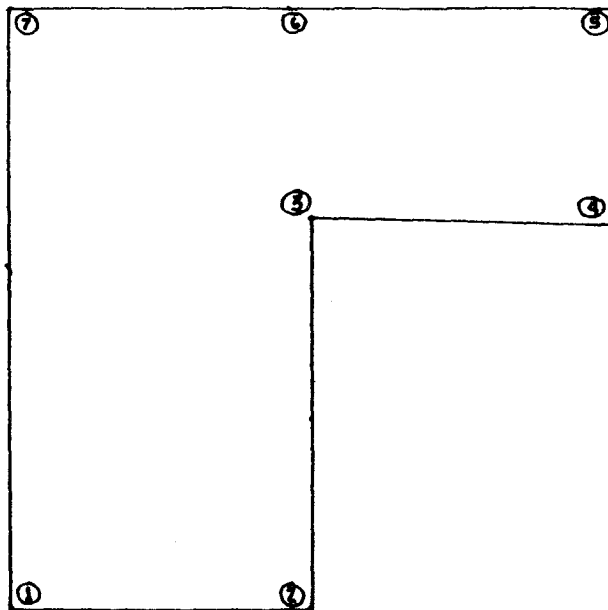
SEGUNDA.- Declara el señor ISAAC DABDOUB CHAVEZ, que su representada "ARIZON BLOQUES Y MATERIALES, S.A. DE C.V." quedo legalmente constituida mediante las escrituras publicas numero 5631, volumen numero 87, de la fecha 14 de Abril, 1980, pasada en esta ciudad de Nogales, Sonora, ante la fe del Lic. HERIBERTO MONTES DE OCA ARMSTRONG, Notario Publico numero 38, misma que se encuentra inscrita en el dia 26 de Junio, 1980, bajo numero 18444 de la seccion primera del registro publico de la propiedad y de Comercio de este Distrito Judicial, y escritura numero 3263, volumen numero 68 de la fecha 29 de Diciembre, 1982., pasada en esta ciudad de Nogales, Sonora, ante la fe del Lic. RODOLFO MORENO DURAZO, Notario Publico Numero 70, misma que se encuentra inscrita el dia 26 de Enero, 1983, bajo Numero 20342 de la seccion primera del Registro Publico de la Propiedad y de Comercio de este Distrito Judicial:-----

TERCERA.- Declara el Señor ISAAC DABDOUB CHAVEZ, que su representada "ARIZON BLOQUES Y MATERIALES, S.A. DE C.V.", le otorgo poder general para Pleitos y Cobranzas, para Actos Administrativos y para Actos de Dominio, con facultades para la celebracion del presente Convenio, como consta en las escrituras publicas que se mencionaron en la declaracion SEGUNDA que antecede.-----

CUARTA.- Declara "LA FRACCIONADORA" que es propietaria de dos lotes ubicados al suroeste de la Ciudad y al Oeste de la calle Ave. Tecnologico, segun consta en las escrituras Publicas numero 5631, volumen 87, otorgada en esta ciudad con fecha de 14 de Abril, 1980, pasada ante la fe del Licenciado Heriberto Montes de Oca Armstrong Notario Publico Numero 38, cuyo primer testimonio se encuentra inscrito con fecha 26 de Junio, 1980 bajo numero 18444 seccion primera del Registro Publico de la Propiedad y de Comercio de este Distrito Judicial, y escritura Publica numero 3263 volumen numero 68, otorgada en esta Ciudad con fecha 29 de Diciembre 1982, pasada ante la fe del Lic. Rodolfo Moreno Durazo, Notario Publico numero 70, cuyo primer testimonio se encuentra inscrito con fecha 26 de Enero, 1983, bajo numero 20342 seccion primera del Registro Publico de la Propiedad y de Comercio de este Distrito Judicial.



QUINTA.- Continua declarando "LA FRACCIONADORA", que los lotes que se mencionan en la declaracion CUARTA que antecede, forman una sola unidad topografica que en conjunto tiene una superficie de 6880.5 M2 Son:(SEIS MIL OCHOCIENTOS OCHENTA METROS Y MEDIO CUADRADOS) con las siguientes medidas y colindancias:



C O L I N D A N C I A S DE ACUERDO AL PLANO DEL POLIGONO GENERAL.


1-2	50 Mts.	AL ESTE	CON AVE. TECNOLOGICO
2-3	64.94 Mts.	AL NORTE	CON PROPIEDAD QUE FUE DEL Sr. ALEJANDRO PEREZ ROCHA.
3-4	50 Mts.	AL ESTE	CON PROPIEDAD QUE FUE DEL Sr. ALEJANDRO PEREZ ROCHA.
4-5	37.50 Mts.	AL NORTE	CON PROPIEDAD QUE FUE DEL Sr. JOSE J. DABDOUB.
5-6-7	100 Mts.	AL OESTE	PROPIEDAD QUE FUE DEL Sr. ALEJANDRO C. VILLASENOR
7-1	100 Mts.	AL SUR	CON PROPIEDAD DE MARIA DEL CARMEN MOLINA DE PARRA.



SEXTA.- Declara "LA FRACCIONADORA" que con fecha 24 de Septiembre 1992., y mediante Oficio No.42443-A de la Direccion de planeacion y control del Desarrollo Urbano del H. Ayuntamiento de Nogales, le fue concedida la Autorizacion de Proyecto para el Fraccionamiento "SAN MIGUEL RESIDENCIAL", asi como la Autorizacion provisional para que se llevaran a cabo las Obras de Urbanizacion y preventa de lotes individuales.-----

SEPTIMA.- Declara "EL AYUNTAMIENTO" que el fraccionador cumpliendo con el Articulo No. 129 de la Ley No. 101 de Desarrollo Urbano, presento la siguiente documentacion:

- 1.- Una copia legible del titulo de propiedad del terreno.
- 2.- Copia legible, por Notario Publico del Acta Constitutiva de la Sociedad "ARIZON BLOQUES Y MATERIALES, S.A. DE C.V., con la que tambien se acredita la personalidad del senor ISAAC DABDOUB CHAVEZ.
- 3.- Licencia del uso del suelo del predio otorgado por la Direccion de Planeacion y control del Desarrollo Urbano.
- 4.- Certificado de libertad de Gravamenes.
- 5.- Constancia de factibilidad de Agua Potable y Alcantarillado por COAPAES.
- 6.- Constancia de factibilidad de Comision Federal de Electricidad.
- 7.- Plano de la ciudad con la localizacion del ----- Fraccionamiento.
- 8.- Cuatro ejemplares del poligono general a escala, con medidas y superficies.
- 9.- Cuatro copias del plano de lotificacion y manzanero con vialidades, medidas y superficies.
- 10.- Cuatro copias del plano de Agua Potable
- 11.- Cuatro copias del plano de Alcantarillado.
- 12.- Cuatro ejemplares del plano de Electrificacion y alumbrado Publico.




13.- Plano a escala detallado de curvas de nivel.

OCTAVA.- Declaran conjuntamente el fraccionador y "EL AYUNTAMIENTO" que las obras de Urbanizacion se encuentran en proceso de inicio, de acuerdo a los proyectos, y que estos son:

- A.- Obras de trazo y apertura de calles, pavimento, banquetas, arbolado, guarniciones, segun consta en el Acta de Recepcion hecha para tal efecto, por la Direccion de Planeacion y Control del Desarrollo Urbano, asi como los trabajos para ligar con la zona urbanizada colindante.
- B.- Obras de Agua potable y Alcantarillado.
- C.- Obras de Electrificacion y Alumbrado Publico.---

NOVENA.- Declara "LA FRACCIONADORA". que para cumplir con lo establecido en el Articulo 106 fraccion IV de la Ley 101 de Desarrollo Urbano del Estado de Sonora, dona al Ayuntamiento, las calles y el area de donacion que se especifica en el plano a escala de lotificacion y manzanero que se menciona en el punto No.9 de la declaracion septima, en el entendido de que las calles tienen una superficie de 1743.26 M2., y el area identificada como Area de donacion en dicho plano, tiene una superficie de 549.39 M2., y "EL AYUNTAMIENTO" recibe en este acto las calles y areas de donacion en cumplimiento a lo establecido en el citado Articulo 106.-----



DECIMA.- Declara "EL AYUNTAMIENTO" que "LA FRACCIONADORA" ha cumplido parcialmente con lo previsto en el Articulo 106 de la Ley No. 101 de Desarrollo Urbano para el Estado de Sonora. al estar por iniciar las obras de urbanizacion del Fraccionamiento en cuestion, al haber hecho la donacion que marca la Ley, asi como el haber otorgado ante y a satisfacion de la Tesoreria Municipal una garantia personal, que garantice la buena calidad de las obras por el termino de un ano contando a partir de la fecha de terminacion de las mismas y en lo referente a Electrificacion y Alumbrado Publico, asi como en lo relativo a las obras de Agua Potable y Alcantarillado, faltara unicamente las actas de recepcion de cada una de las dependencias, obligandose "LA FRACCIONADORA" a dar cumplimiento a los anteriores requerimientos.-----




C L A U S U L A S

PRIMERA.- Dado que "LA FRACCIONADORA" opto por construir en su totalidad las obras de urbanizacion de acuerdo a los proyectos aprobados por la Direccion de Planeacion y Control del Desarrollo Urbano de Nogales, Sonora, por la Comision Federal de Electricidad y por COAPAES, este contrato tendra el caracter de Autorizacion de ventas, una vez que el Fraccionador haga entrega de las Actas de recepcion por las dependencias respectivas y la Direccion de Planeacion y Control del Desarrollo Urbano otorgue la Autorizacion correspondiente al Registro Publico de la Propiedad y de Comercio.---

SEGUNDA.- Ambas partes convienen en que el Fraccionamiento referido, esta integrado por las Manzanas y Lotes que enseguida se citan, los cuales se consideran correctos.

MANZANA	NO. DE LOTES	AREA VENDIBLE
1	16	2978.08 M2.
2	9	1609.77 M2.




USO DEL SUELO DESIGNADO	VENDIBLE	AREA NO VENDIBLE
AREA HABITACIONAL	4587.85 M2.	
AREA DONACION		549.39 M2.
AREA VIA PUBLICA		1743.26 M2.
SUMAS	4587.85 M2.	2292.65 M2.
AREA TOTAL DEL PREDIO:	6880.5 M2.	
NUMERO TOTAL DE LOTES VENDIBLES:	25	

TERCERA.- " LA FRACCIONADORA" cede gratuitamente a favor del Ayuntamiento, las Areas que ocupan las calles consideradas dentro de ese fraccionamiento.- Queda establecido que dichas calles no cambiaran el uso de via publica que se haya asignado y no podran ser modificadas arbitrariamente. Asimismo "LA FRACCIONADORA" cede gratuitamente la superficie identificada como area de donacion a que se refiera la declaracion NOVENA de este Convenio. -----

CUARTA.- "LA FRACCIONADORA" se compromete a cubrir el importe de la publicacion por una sola vez en el Boletin Oficial del Estado, del texto integrado del Convenio Autorizacion, asi como a llevar este Contrato a su registro, ante las Oficinas del Registro Publico de la Propiedad y de Comercio de la ciudad de Nogales, Sonora, a fin de que

surta sus efectos la Traslacion de dominio de las areas de las calles del Fraccionamiento y su accion hacia terceras personas interesadas, ademas de que se considera como titulo de propiedad de estas areas este mismo Convenio Autorizacion una vez que sea publicado e inscrito, dichas areas de donacion, para todos los efectos legales estaran en pleno derecho al dominio publico del Ayuntamiento, y estaran regulados por lo dispuesto en las diversas Leyes de Admintracion Municipal.-----

QUINTA.- "LA FRACCIONADORA", se obliga a establecer en sus contratos de Compra-Venta de los lotes correspondientes al Fraccionamiento "SAN MIGUEL RESIDENCIAL", de la Ciudad de Nogales, Sonora, que el adquiriente se compromete a respetar la superficie de cada lote como indivisible. Y los cuales podran transferirse en su propiedad total, pero no en partes por lo que cualquier acuerdo en tal sentido, sera nulo de todo derecho.-----



SEXTA.- El incumplimiento por parte de "LA FRACCIONADORA" a cualquiera de las obligaciones establecidas en el presente Convenio o derivados de la Ley, dara derecho a "EL AYUNTAMIENTO" para rescindirlo de inmediato, siendo a cargo de "LA FRACCIONADORA" todos los gastos y cosas que originen con motivo del Juicio.-----

SEPTIMA.- Para la interpretacion y alcance de este Convenio, ambas partes se someten expresamente a la jurisdiccion y competencia de los Tribunales de la Ciudad de Nogales, Sonora, y renuncian al Fuero que les corresponda por razon de domicilio.-----

OCTAVA.- El presente Convenio se formula en siete tantos.-
LEIDO que fue por las partes contratantes el presente Convenio, y consientes de su valor y fuerza legal, lo ratifican y firman para su constancia en la Ciudad de Nogales, Sonora., con fecha _____ 1992.

POR EL H. AYUNTAMIENTO DE NOGALES, SONORA

EL PRESIDENTE MUNICIPAL DE NOGALES SONORA

C. HECTOR MAYER SOTO

EL SECRETARIO DEL AYUNTAMIENTO

EL DIRECTOR DE PLANEACION Y CONTROL DEL DESARROLLO URBANO.

LIC. RODOLFO MORENO DURAZO Jr.

ARQ. ERNESTO REYES AGUILAR

POR LA FRACCIONADORA

C. ISAAC DABDOUB CHAVEZ



JUICIOS EJECUTIVOS MERCANTILES

JUZGADO TERCERO DEL RAMO CIVIL
HERMOSILLO, SONORA

EDICTO :
CONVOCATORIA DE REMATE. SEGUNDA ALMONEDA.- JUICIO EJECUTIVO MERCANTIL, EXPEDIENTE NUMERO 1748/90, PROMOVIDO POR LICENCIADO ROGELIO ALBERTO ROMO RUIZ, EN SU CARACTER DE ENDOSATARIO EN PROCURACION DE BANCO DEL ATLANTICO, S. A., EN CONTRA DE FRANCISCO JAVIER GONZALEZ - LAVANDERA, SEÑALANDOSE LAS 12:00 HORAS DEL DIA VEINTINUEVE DE ENERO DE 1993, PARA QUE TENGA VERIFICATIVO EN ESTE JUZGADO EL REMATE EN SEGUNDA ALMONEDA, DEL INMUEBLE SIGUIENTE: LOTE NUMERO 3, MANZANA 131, CUARTEL X, CON SUPERFICIE DE 276.55 METROS CUADRADOS; COLINDA: AL NORTE EN 10.10 METROS CON CALLE; AL SUR EN 10.00 METROS CON LOTE 13; AL ESTE EN 26.96 METROS CON LOTE 4; y AL OESTE EN 28.35 METROS CON LOTE NUMERO 2. SIRVIENDO DE BASE PARA EL REMATE LA CANTIDAD DE: \$36'227,500.00 (TREINTA y SEIS MILLONES DOSCIENTOS VEINTISIETE MIL QUINIENTOS PESOS 00/100 MONEDA NACIONAL) PRECIO DEL AVALUO PERICIAL, SIENDO POSTURA LEGAL LAS DOS TERCERAS PARTES DE LA CANTIDAD MENCIONADA, MENOS EL VEINTE POR CIENTO DE TASA-CION.

HERMOSILLO, SONORA, NOVIEMBRE 30 DE 1992
C. SECRETARIA SEGUNDA DE ACUERDOS
LIC. NORMA DELIA GONZALEZ RODRIGUEZ
RUBRICA

A79 4 5 6

JUZGADO TERCERO DEL RAMO CIVIL
HERMOSILLO, SONORA

EDICTO :
CONVOCATORIA DE REMATE. PRIMERA ALMONEDA.- EN EL EXPEDIENTE NUMERO 1927/91, RELATIVO AL JUICIO EJECUTIVO MERCANTIL PROMOVIDO POR BANCO NACIONAL DE MEXICO, S.A., EN CONTRA DEL SEÑOR ARTURO ACUIRRE CUEVAS y OTROS. EL C. JUEZ SEÑALO LAS DIEZ HORAS CON TREINTA MINUTOS DEL DIA VEINTITRES DE FEBRERO DE MIL NOVECIENTOS NOVENTA y TRES, TENGA LUGAR ESTE JUZGADO REMATE EN PRIMERA ALMONEDA SOBRE EL LOTE DE TERRENO y SU CONSTRUCCION, MARCADO CON EL NUMERO 5, MANZANA 83, FUNDO LEGAL DE SANTA ANA, SONORA, CON SUPERFICIE DE 210.55 METROS CUADRADOS, y QUE MIDE y COLINDA: AL NORESTE EN 12.00 METROS CON FAMILIA AGUIRRE CUEVAS; SUROESTE EN 8.80 METROS, 1.42 METROS y 1.78 - METROS CON CALLE JESUS GARCIA; SURESTE EN 8.84 METROS, 2.00 METROS y 9.36 METROS CON FAMILIA MARTINEZ; y AL NOROESTE EN 20.20 METROS CON FAMILIA AGUIRRE. SIRVIENDO COMO POSTURA LEGAL LA QUE ALCANCE A CUBRIR LAS DOS TERCERAS PARTES DE: N\$22,300.00 (VEINTIDOS MIL TRESCIENTOS NUEVOS PESOS 00/100 MONEDA NACIONAL) SEGUN AVALUO PERICIAL, EN TERMINOS DEL DECRETO DE 22 DE JUNIO DE 1992.

C. SECRETARIA PRIMERA DE ACUERDOS
LIC. ESMERALDA AIDEE SERNA CARREON
RUBRICA

A85 4 5 6

JUZGADO SEGUNDO DEL RAMO CIVIL
HERMOSILLO, SONORA

EDICTO :
EXPEDIENTE 2312/91.- CONVOCATORIA REMATE. PRIMERA ALMONEDA.- JUICIO EJECUTIVO MERCANTIL PROMOVIDO LICENCIADO - ROBERTO ENCINAS MELENDREZ, ENDOSATARIO EN PROCURACION DE BANCA CREMI, S.A., CONTRA JESUS LOPEZ ACOSTA. SEÑALARONSE LAS ONCE HORAS DEL DIA VEINTICINCO DE ENERO DE MIL NOVECIENTOS NOVENTA y TRES, TENGA LUGAR LOCAL ESTE JUZGADO REMATE PRIMERA ALMONEDA, SIGUIENTE BIEN: LOTE 22 y CASA HABITACION SOBRE EL CONSTRUIDA, MANZANA 48, CUARTEL XV, UBICADO - EN EDUARDO W. VILLA 67, ENTRE CALLE DOS y TRES ESTA CIUDAD, CON SUPERFICIE DE 225.00 METROS CUADRADOS; COLINDANDO: NORTE, 10.00 METROS - LOTE 9; SUR, 10.00 METROS CALLE EDUARDO W. VILLA; ESTE, 22.50 METROS LOTE 23; y OESTE, 22.50 METROS LOTE 21. SIRVIENDO BASE REMATE \$155'250,000.00 (CIENTO CINCUENTA y CINCO MILLONES DOSCIENTOS CINCUENTA MIL PESOS MONEDA NACIONAL) PRECIO AVALUO PERICIAL, y POSTURA - LEGAL CUBRA DOS TERCERAS PARTES DICHA CANTIDAD. PUBLIQUESE CONVOCANDO POSTORES.

HERMOSILLO, SONORA, DICIEMBRE 4 DE 1992
C. SECRETARIA SEGUNDA DE ACUERDOS
LIC. LUZ ELENA DORAME VALENCIA
RUBRICA

A87 4 5 6

JUZGADO SEGUNDO DEL RAMO CIVIL
HERMOSILLO, SONORA

EDICTO :
CONVOCATORIA REMATE. PRIMERA ALMONEDA.- JUICIO EJECUTIVO MERCANTIL, EXPEDIENTE NUMERO - 93/92, PROMOVIDO POR BANCO DEL ATLANTICO, S. N.C., HOY S.A., VS. PABLO MEZA RIVERA y ALMA DELIA SANTIAGO SOLANO DE MEZA. FIJANDOSE LAS ONCE HORAS DEL CUATRO DE FEBRERO DEL AÑO EN CURSO TENGA LUGAR REMATE PRIMERA ALMONEDA, SIGUIENTE BIEN: LOTE DE TERRENO URBANO y CONSTRUCCION EN EL, NUMERO 2, MANZANA XXII, - PRIMERA ETAPA FRACCIONAMIENTO CAUHIEMOC, SUPERFICIE 190.00 METROS CUADRADOS; SIGUIENTES MEDIDAS y COLINDANCIAS: AL NORTE, 10.00 METROS CON LOTE 1; AL SUR, 10.00 METROS CON AVENIDA NETZAHUALCOYOTL; AL ESTE, 19.00 METROS CON CALLE TEMPLO QUETZALCOATL; AL OESTE, 19.00 METROS CON LOTE 3. SIRVIENDOSE BASE PARA REMATE N\$77,405.00 MONEDA NACIONAL, y POSTURA LEGAL QUE CUBRA LAS DOS TERCERAS PARTES DE DICHO AVALUO. HAGASE PUBLICACIONES CORRESPONDIENTES

C. SECRETARIO PRIMERO DE ACUERDOS
LIC. ESMERALDA AIDEE SERNA CARREON
RUBRICA

A89 4 5 6

JUZGADO TERCERO DEL RAMO CIVIL
HERMOSILLO, SONORA

EDICTO :
REMATE EN PRIMERA ALMONEDA.- RADICOSE JUICIO EJECUTIVO MERCANTIL NUMERO 60/92, PROMOVIDO

POR LICENCIADO APOLINAR GOMEZ GARCIA CONTRA - SAUL ERNESTO LOPEZ SALAZAR. SE CONVOCA ACREE- DORES REMATE SIGUIENTE LOTE y CONSTRUCCION EN EL EXISTENTE: LOTE NUMERO 61, MANZANA 14 DEL FRACCIONAMIENTO NUEVO HERMOSILLO, CON SUPER- FICIE DE 120.60 METROS CUADRADOS, y CON LAS SIGUIENTES MEDIDAS y COLINDANCIAS: AL NORTE, 6.70 METROS CON LOTE 4; AL SUR, 6.70 METROS CON CALLE LLANURA SECA; AL ESTE, 18 METROS - CON LOTE 60; y AL OESTE, 18 METROS CON LOTE 62. SE FIJARON LAS DIEZ HORAS DEL VEINTISEIS DE ENERO DE MIL NOVECIENTOS NOVENTA y TRES, PARA REMATE. BASE DEL REMATE: \$53'000,000.00 (CINCUENTA y TRES MILLONES DE PESOS 00/100 M. N.), SIENDO POSTURA LEGAL LAS DOS TERCERAS PARTES DE DICHA CANTIDAD.

C. SECRETARIA SEGUNDA DE ACUERDOS
LIC. NORMA DELIA GONZALEZ RODRIGUEZ
RUBRICA

A91 4 5 6

JUZGADO PRIMERO DEL RAMO CIVIL
HERMOSILLO, SONORA

EDICTO :

CONVOCATORIA REMATE. PRIMERA ALMONEDA.- JUI- CIO EJECUTIVO MERCANTIL, EXPEDIENTE 1598/92, PROMOVIDO POR MARIO ALBERTO PORTILLO CARVAJAL ENDOSATARIO PROCURACION DEL ALFREDO VERGARA ALVAREZ CONTRA DAVID MARTIN LOPEZ PUENTE, OR- DENOSE SACAR A REMATE LOTE DE TERRENO y CONS- TRUCCION, SUPERFICIE 955.22 METROS CUADRADOS; COLINDANCIAS: NORTE, 26.82 METROS BOULEVARD - GARCIA MORALES; SUR, 26.09 METROS PROPIEDAD ESPERANZA MONTAÑO; ESTE, 36.93 METROS PROPIE- DAD JUANA RODRIGUEZ y RENE LOPEZ; OESTE, 35. 50 METROS CALLEJON. SIRVIENDO BASE REMATE CANTIDAD DE: \$704'600,000.00 (SETECIENTOS CUATRO MILLONES SEISCIENTOS MIL PESOS 00/100 MONEDA NACIONAL) FIJADA POR AVALUO PERICIAL, SIENDO POSTURA LEGAL LA QUE CUBRA DOS TERCE- RAS PARTES DICHA CANTIDAD, FIJANDOSE FECHA - REMATE DIEZ HORAS, FEBRERO 2 DE 1993.

C. SECRETARIA PRIMERO DE ACUERDOS
LIC. BRENDA GUADALUPE NEBLINA MENDEZ
RUBRICA

A93 4 5 6

JUZGADO DE PRIMERA INSTANCIA
RAMO CIVIL
SAN LUIS RIO COLORADO, SONORA

EDICTO :

JUZGADO DE PRIMERA INSTANCIA DEL RAMO CIVIL - DE ESTA CIUDAD DE SAN LUIS RIO COLORADO, SO- NORA, QUE EN EL EXPEDIENTE NUMERO 190/91, RE- LATIVO AL JUICIO EJECUTIVO MERCANTIL PROMOVI- DO POR LICENCIADO OCTAVIO MORA VEGA EN CONTRA DE HUMBERTO MENA RUBIO, EL C. JUEZ SEÑALO LAS DOCE HORAS DEL DIA VEINTISEIS DE ENERO DEL AÑO DE MIL NOVECIENTOS NOVENTA Y TRES, PARA QUE TENGA LUGAR EN ESTE H. JUZGADO LA AUDIEN- CIA DE REMATE EN PRIMERA ALMONEDA, SOBRE EL SIGUIENTE BIEN INMUEBLE: LOTES 7 y 9 DE LA

FRACCION SUR (AMBOS), CON SUPERFICIE DE 292(SIC), UBICADO EN CALLEJON 5 DE MAYO, EN- TRE LAS CALLES 18 y 19 DE ESTA CIUDAD; CON LAS MEDIDAS y COLINDANCIAS SIGUIENTES: TIPO UNO.- SUPERFICIE DE 350 METROS CUADRADOS. TIPO DOS.- 450 METROS CUADRADOS. MEDIDAS TIPO UNO: AL - NORTE CON 20 METROS CON FRACCION DEL MISMO LOTE; SUR, 20.00 METROS CON CALLEJON 5 DE MA- YO; ESTE, 17.50 METROS CON LOTE 9; OESTE, 17. 50 METROS CON LOTE 5.- TIPO DOS: AL NORTE CON 20 METROS CON FRACCION NORTE DEL MISMO LOTE; SUR, 20.00 METROS CON CALLEJON 5 DE MAYO; ES- TE, 22.50 METROS CON CALLE 19; y OESTE, 22.50 METROS CON LOTE 7. SIENDO POSTURA LEGAL LA QUE CUBRA LAS DOS TERCERAS PARTES DEL AVALUO PERICIAL, CONVOCANDOSE A POSTORES POR MEDIO DE EDICTOS, SIENDO LA CANTIDAD DE: \$262'860, 000.00 (SON: DOSCIENTOS SESENTA y DOS MILLO- NES OCHOCIENTOS SESENTA MIL PESOS 00/100 MO- NEDA NACIONAL).

SAN LUIS R.C., SONORA, DICIEMBRE 7 DE 1992
LA C. SECRETARIA SEGUNDA DE ACUERDOS
LIC. SANTA ALEJANDRINA CORRAL QUINTERO
RUBRICA

A95 4 5 6

JUZGADO SEGUNDO DEL RAMO CIVIL
HERMOSILLO, SONORA

EDICTO :

CONVOCATORIA REMATE. PRIMERA ALMONEDA.- EN EL EXPEDIENTE NUMERO 733/92, RELATIVO AL JUICIO EJECUTIVO MERCANTIL PROMOVIDO POR JOSE ARRE- DONDO CONTRA VICTOR SALCIDO, C. JUEZ SEÑALO 12:30 HORAS DEL DIA 12 DE FEBRERO DE 1993, PARA QUE TENGA LUGAR EN ESTE JUZGADO REMATE PRIMERA ALMONEDA DEL SIGUIENTE BIEN MUEBLE: VEHICULO MARCA DODGE, RAM CHARGER, COLOR AZUL CLARO, MODELO 1989, SIN PLACAS DE CIRCULACION RFV8767244 SERIE L910395, EN REGULARES CONDI- CIONES DE USO y MECANICAS EN GENERAL. SIRVIEN- DO COMO BASE REMATE LA CANTIDAD DE: N\$23,000. 00 (VEINTITRES MIL NUEVOS PESOS 00/100 MONEDA NACIONAL), EN ATENCION AL DECRETO PUBLICADO - EN EL D.O. DE LA FEDERACION DE FECHA 22 DE JUNIO DE 1992, SIENDO POSTURA LEGAL LA QUE CUBRA DOS TERCERAS PARTES DE DICHA CANTIDAD. HAGASE PUBLICACION, CONVOCANDO POSTORES.

C. SECRETARIA PRIMERA DE ACUERDOS
LIC. ESMERALDA AIDEE SERNA CARREON
RUBRICA

A96 4 5 6

JUZGADO PRIMERO DEL RAMO CIVIL
CIUDAD OBREGON, SONORA

EDICTO :

JUICIO EJECUTIVO MERCANTIL, EXPEDIENTE NUMERO 2711/90, PROMOVIDO LICENCIADO CARLOS HUMBERTO RODRIGUEZ ORTIZ, APODERADO GENERAL BANCOMER, S.N.C., HOY S.A., EN CONTRA DE EUFRACIO CAL- DERON BAÑUELOS y GEORGINA OROZCO CITAL DE CALDERON. ORDENOSE REMATE PRIMERA ALMONEDA, - SIGUIENTE BIEN INMUEBLE y CONSTRUCCION -

COPIA
Boletín Oficial y
Archivo del Estado
Secretaría
de Gobierno



EXISTENTE: LOTE 17, MANZANA 21, COLONIA YUKUHIMARI DE ESTA CIUDAD, SUPERFICIE 123.56 METROS CUADRADOS; SIGUIENTES MEDIDAS y COLINDANCIAS: NORTE, 8.05 METROS LOTES 3 y 2; SUR, 8.05 METROS CALLE GUERRERO; ESTE, 15.35 METROS LOTE 18; OESTE, 15.35 METROS LOTE 16. CONVOQUENSE POSTORES y ACREEDORES, SIENDO POSTURA LEGAL QUE CUBRA DOS TERCERAS PARTES DE: \$46'000,000.00 (CUARENTA y SEIS MILLONES DE PESOS MONEDA NACIONAL). REMATE VERIFICARSE LOCAL ESTE JUZGADO, DIA VEINTICINCO DE ENERO DE MIL NOVECIENTOS NOVENTA y TRES, ONCE HORAS

CIUDAD OBREGON, SONORA, NOVIEMBRE 23 DE 1992
C. SECRETARIO PRIMERO DE ACUERDOS
LIC. ALEJANDRO ZATARAIN CORDOVA
RUBRICA

A98 4 5 6

JUZGADO PRIMERO DEL RAMO CIVIL
CIUDAD OBREGON, SONORA

EDICTO :

JUICIO EJECUTIVO MERCANTIL, EXPEDIENTE NUMERO 2582/91, PROMOVIDO POR LICENCIADO CARLOS HUMBERTO RODRIGUEZ ORTIZ, ENDOSATARIO PROCURACION BANCOMER, S.N.C., AHORA BANCOMER, S.A., CONTRA ROBERTO YEPIZ TERMINEL y ROBERTO YEPIZ BARRON, ORDENOSE REMATE SEGUNDA ALMONEDA, SI-GUIENTES BIENES INMUEBLES: PORCION ORIENTE DE LOS SOLARES 27 y 25, DEL II CUADRANTE ANEXO - FUNDO LEGAL DE HUATABAMPO, SONORA, y CONSTRUCCION EN EL EXISTENTE. FORMA ENTRE SI UN SOLO CUERPO, SUPERFICIE 1175.00 METROS CUADRADOS: SIGUIENTES MEDIDAS y COLINDANCIAS: NORTE, 23.50 METROS AVENIDA JUAREZ; SUR, 23.50 METROS - CON PROPIEDAD DE GOBIERNO DEL ESTADO; ESTE, 50.00 METROS SOLAR 23; OESTE, 50.00 METROS - CON PORCION PONIENTE SOLAR 27.- LOTE BALDIO FRACCION SURESTE DEL LOTE 3, MANZANA 392, ZONA 01, DE NAVOJOA, SONORA; SIGUIENTES MEDIDAS y COLINDANCIAS: NOROESTE, 17.00 METROS FRACCION LOTE 3; SURESTE, 17.00 METROS CALLE SIGNALA; NOROESTE, 21.00 METROS LOTE 2; SURESTE 21.00 METROS LOTE 4, SUPERFICIE DE 357.00 METROS CUADRADOS. CONVOQUENSE POSTORES y ACREEDORES, SIENDO POSTURA LEGAL QUE CUBRA DOS TERCERAS PARTES DE: \$129'475,000.00 (CIENTO VEINTINUEVE MILLONES CUATROCIENTOS SETENTA y CINCO MIL PESOS MONEDA NACIONAL), VALOR AVALUO, CON REBAJA DEL VEINTE POR CIENTO SOBRE LA TASACION. REMATE VERIFICARSE LOCAL ESTE JUZGADO, DIA PRIMERO DE FEBRERO DE MIL NOVECIENTOS NOVENTA y TRES, ONCE HORAS.

CIUDAD OBREGON, SONORA, NOVIEMBRE 27 DE 1992
C. SECRETARIA SEGUNDO DE ACUERDOS
CARMEN A. DIAZ GALLARDO
RUBRICA

A99 4 5 6

JUZGADO CUARTO DEL RAMO CIVIL
HERMOSILLO, SONORA

EDICTO :

CONVOCATORIA REMATE. PRIMERA ALMONEDA. - QUE EN EL EXPEDIENTE NUMERO 1302/92, RELATIVO AL JUICIO EJECUTIVO MERCANTIL PROMOVIDO POR -

BANCOMER, S.A., EN CONTRA DE JORGE SALINOVICH CORONADO, EL C. JUEZ SEÑALO LAS 12:00 HORAS - DEL DIA 22 DE ENERO DE 1993, PARA QUE SE SACARA EN REMATE EN PRIMERA ALMONEDA, EL SIGUIENTE BIEN MUEBLE: UN AUTOMOVIL MARCA CHEVROLET 1989, COLOR BLANCO, CON SERIE NUMERO 3GEC30LOKM100897, EN DEFICIENTES CONDICIONES DE USO. SIENDO EL PRECIO DE AVALUO PERICIAL - EL QUE CUBRA LA CANTIDAD DE: \$23,000.00 (VEINTITRES MIL NUEVOS PESOS 00/100 M.N.).-

HERMOSILLO, SONORA, ENERO 6 DE 1993
C. SECRETARIO SEGUNDO DE ACUERDOS
LIC. ANDRES MONTOYA GARCIA
RUBRICA

A100 4 5 6

JUZGADO DE PRIMERA INSTANCIA
DEL RAMO CIVIL
NOGALES, SONORA

EDICTO :

CONVOCATORIA REMATE. SEGUNDA ALMONEDA.- QUE EN EL EXPEDIENTE NUMERO 978/91, RELATIVO AL JUICIO EJECUTIVO MERCANTIL PROMOVIDO POR BANCOMER, S.N.C., EN CONTRA DE MIGUEL MEJIA ROMERO y OTROS, EL C. JUEZ SEÑALA LAS 11:00 HORAS DEL DIA 11 DE FEBRERO DE 1993, PARA QUE SE SAQUE EN REMATE EN SEGUNDA ALMONEDA, LOS SIGUIENTES BIENES INMUEBLES: 50% INDIVISO DE TERRENO y CONSTRUCCION, UBICADO EN CALLE GARAVITO NUMERO 220, COLONIA DEL VALLE, NOGALES SONORA; CON LAS SIGUIENTES MEDIDAS y COLINDANCIAS: PUNTO DE PARTIDA ESQUINA NORESTE, HACIA EL ESTE 17.00 METROS, COLINDANDO AL NORTE CON CALLE GARAVITO; DE AHI RUMBO AL SUR, - 6.00 METROS SE MIDEN HACIA EL SUR 26.00 METROS, COLINDANDO ESTOS DOS LADOS CON PROPIEDAD ANGEL MONROY RIVERA; DE AQUI, RUMBO NOROESTE, 32.00 METROS CON CALLEJON SIN NOMBRE; RUMBO AL NORTE, 20.00 METROS CON CALLEJON SIN NOMBRE, CERRANDOSE POLIGONO IRREGULAR, CON SUPERFICIE DE 695.60 METROS CUADRADOS, CON UN VALOR DE: \$48'019,000.00.- SIRVIENDO DE BASE PARA EL REMATE LA CANTIDAD DE: \$57'622,800.00 (CINCUENTA y SIETE MILLONES SEISCIENTOS VEINTIDOS MIL OCHOCIENTOS PESOS MONEDA NACIONAL), SIENDO POSTURA LEGAL LA QUE CUBRA LAS DOS TERCERAS PARTES DE DICHO AVALUO, QUE INCLUYE EL VEINTE POR CIENTO MENOS DE LA CANTIDAD QUE SIRVIO COMO BASE LEGAL PARA PRIMERA ALMONEDA.

NOGALES, SONORA, DICIEMBRE 2 DE 1992
C. SECRETARIO TERCERO DE ACUERDOS
LIC. EFRAIN RODRIGUEZ ARMENDARIZ
RUBRICA

A107 5 6 7

JUZGADO DE PRIMERA INSTANCIA
DEL RAMO CIVIL
NOGALES, SONORA

EDICTO :

CONVOCATORIA REMATE. SEGUNDA ALMONEDA.- QUE EN EL EXPEDIENTE NUMERO 1464/91, RELATIVO AL JUICIO EJECUTIVO MERCANTIL PROMOVIDO POR BANCOMER, S.A., EN CONTRA DE ANTONIA SERRANO DIAZ, EL C. JUEZ SEÑALA LAS 10:00 HORAS DEL DIA 1 DE FEBRERO DE 1993, PARA QUE SE SAQUE



EN REMATE EN SEGUNDA ALMONEDA, LOS SIGUIENTES BIENES INMUEBLES: TERRENO y CONSTRUCCION IDENTIFICADO COMO LOTE NUMERO 11, MANZANA 129 DEL FUNDO LEGAL DE CANANEA, SONORA, CON SUPERFICIE DE 220 METROS CUADRADOS, CUYAS MEDIDAS y COLINDANCIAS SON: NORTE, 10.00 METROS CON AVENIDA PUEBLA; SUR, 10.00 METROS CON RESTO MISMO LOTE 11, PROPIEDAD DE CONCEPCION LEON; ESTE, 22.00 METROS CON LOTE 9; y OESTE, 22.00 METROS CON SOLAR 13. SIRVIENDO DE BASE PARA EL REMATE LA CANTIDAD DE: \$17'829,336.00 (DIECISIETE MILLONES OCHOCIENTOS VEINTINUEVE MIL TRESCIENTOS TREINTA y SEIS PESOS MONEDA NACIONAL), SIENDO POSTURA LEGAL LA QUE CUBRA LAS DOS TERCERAS PARTES DE DICHO AVALUO, QUE INCLUYE EL VEINTE POR CIENTO MENOS DE LA CANTIDAD QUE SIRVIO COMO BASE LEGAL PARA PRIMERA ALMONEDA.

NOGALES, SONORA, DICIEMBRE 15 DE 1992
 C. SECRETARIO SEGUNDO DE ACUERDOS
 LIC. ALMA PATRICIA AGUILAR HERNANDEZ
 RUBRICA

A108 5 6 7

 JUZGADO DE PRIMERA INSTANCIA
 DEL RAMO CIVIL
 NOGALES, SONORA

EDICTO :
 CONVOCATORIA REMATE. SEGUNDA ALMONEDA.- QUE EN EL EXPEDIENTE NUMERO 1095/90, RELATIVO AL JUICIO EJECUTIVO MERCANTIL PROMOVIDO POR BANCOMER, S.A., EN CONTRA DE FRANCISCO CELAYA PIÑA, EL C. JUEZ SEÑALA LAS 12.00 HORAS DEL DIA 28 DE ENERO DE 1993, PARA QUE SE SAQUE EN REMATE EN SEGUNDA ALMONEDA, LOS SIGUIENTES BIENES INMUEBLES: TERRENO y CONSTRUCCION UBICADO EN CALLE NUMERO 8, ENTRE AVENIDA L y M, DE CABORCA, SONORA, CON SUPERFICIE DE 1125.00 METROS CUADRADOS, CUYAS MEDIDAS y COLINDANCIAS SON: NORTE, 15.00 METROS CON CALLE 8; SUR, 15.00 METROS CON CALLEJON DE POR MEDIO; ESTE, 45.00 METROS CON LOTE 2, PROPIEDAD DE RAFAEL SERRANO; y OESTE, 45.00 METROS CON FRACC. DE SOLAR 1. SIRVIENDO DE BASE PARA EL REMATE LA CANTIDAD DE: \$80'220,000.00 (OCHENTA MILLONES DOSCIENTOS VEINTE MIL PESOS MONEDA NACIONAL), SIENDO POSTURA LEGAL LA QUE CUBRA LAS DOS TERCERAS PARTES DE DICHO AVALUO, QUE INCLUYE EL VEINTE POR CIENTO MENOS DE LA CANTIDAD QUE SIRVIO COMO BASE LEGAL PARA PRIMERA ALMONEDA.

NOGALES, SONORA, DICIEMBRE 2 DE 1992
 C. SECRETARIO SEGUNDO DE ACUERDOS
 LIC. ALMA PATRICIA AGUILAR HERNANDEZ
 RUBRICA

A109 5 6 7

 JUZGADO DE PRIMERA INSTANCIA
 DEL RAMO CIVIL
 NOGALES, SONORA

EDICTO :
 CONVOCATORIA REMATE. SEGUNDA ALMONEDA.- QUE EN EL EXPEDIENTE NUMERO 18/92, RELATIVO AL JUICIO EJECUTIVO MERCANTIL PROMOVIDO POR

BANCOMER, S.A., EN CONTRA DE TITO PALMA LOYA, EL C. JUEZ SEÑALA LAS 11:00 HORAS DEL DIA 16 DE FEBRERO DE 1993, PARA QUE SE SAQUE EN REMATE EN SEGUNDA ALMONEDA, LOS SIGUIENTES BIENES INMUEBLES: TERRENO y CONSTRUCCION EN UN 50%, IDENTIFICADO COMO LOTE NUMERO 1, MANZANA 17 DEL FRACCIONAMIENTO VALLE GRANDE, DE CANANEA, SONORA, CON SUPERFICIE DE 300.00 METROS CUADRADOS, CUYAS MEDIDAS y COLINDANCIAS SON: NORTE, 25.00 METROS CON CALLE D; SUR, 25.00 METROS CON LOTE 2; ESTE, 12.00 METROS CON LOTE 10; y OESTE, 12.00 METROS CON CALLE 4"A" CON UN VALOR DE: \$40'712,000.00.- TERRENO y 50% DE CASA HABITACION, IDENTIFICADO COMO LOTE NUMERO 2, MANZANA 17 DEL FRACCIONAMIENTO VALLE GRANDE DE CANANEA, SONORA, CON SUPERFICIE DE 300.00 METROS CUADRADOS, CUYAS MEDIDAS y COLINDANCIAS SON: NORTE, 25.00 METROS CON LOTE 1, MANZANA 17; SUR, 25.00 METROS CON LOTE 3, MANZANA 17; ESTE, 12.00 METROS CON LOTE 11, MANZANA 17; y OESTE, 12.00 METROS CON CALLE 4 "A". CON UN VALOR DE: \$40'712,000.00.- TERRENO y CONSTRUCCION IDENTIFICADO COMO LOTE NUMERO 10, MANZANA 17 DEL FRACCIONAMIENTO VALLE GRANDE, DE CANANEA, SONORA, CON SUPERFICIE DE 300.00 METROS CUADRADOS, CUYAS MEDIDAS y COLINDANCIAS SON: NORTE, 25.00 METROS CON CALLE D; SUR, 25.00 METROS CON LOTE 11; ESTE, 12.00 METROS CON CALLE 5; y OESTE, 12.00 METROS CON LOTE NUMERO 1. CON UN VALOR DE: \$13'573,000.00.- TERRENO y CONSTRUCCION IDENTIFICADO COMO LOTE NUMERO 11, MANZANA 17 DEL FRACCIONAMIENTO VALLE GRANDE, DE CANANEA, SONORA, CON SUPERFICIE DE 300.00 METROS CUADRADOS, CUYAS MEDIDAS y COLINDANCIAS SON: NORTE, 25.00 METROS CON LOTE 10, MANZANA 17; SUR, 25.00 METROS CON LOTE 12, MANZANA 17; ESTE, 12.00 METROS CON CALLE 5; y OESTE, 12.00 METROS CON LOTE NUMERO 2. CON UN VALOR DE: \$13'573,000.00.- SIRVIENDO DE BASE PARA EL REMATE LA CANTIDAD DE: \$108'570,000.00 (CIENTO OCHO MILLONES QUINIENTOS SETENTA MIL PESOS MONEDA NACIONAL), SIENDO POSTURA LEGAL LA QUE CUBRA LAS DOS TERCERAS PARTES DE DICHO AVALUO, QUE INCLUYE EL VEINTE POR CIENTO MENOS DE LA CANTIDAD QUE SIRVIO COMO BASE LEGAL PARA PRIMERA ALMONEDA.

NOGALES, SONORA, DICIEMBRE 2 DE 1992
 C. SECRETARIO SEGUNDO DE ACUERDOS
 LIC. EFRAIN RODRIGUEZ ARMENDARIZ
 RUBRICA

A110 5 6 7

 JUZGADO DE PRIMERA INSTANCIA
 DEL RAMO CIVIL
 CABORCA, SONORA

EDICTO :
 JUICIO EJECUTIVO MERCANTIL, EXPEDIENTE NUMERO 734/92, PROMOVIDO POR ADRIAN SALCIDO AGUILAR, ENDOSATARIO EN PROCURACION DE BANCO DEL ATLANTICO, S.A., ANTES S.N.C., EN CONTRA DE JOSE LUIS COVARRUBIAS BRAVO y MANUELA MONCADA RAMIREZ DE COVARRUBIAS. CONVOCASE A REMATE EN

COPIA
 Boletín Oficial y
 Archivo del Estado
 Secretaría
 de Gobierno


SEGUNDA ALMONEDA A POSTORES, A LAS 11:00 HORAS DEL DIA 3 DE FEBRERO DE 1993, EL SIGUIENTE BIEN INMUEBLE: TERRENO URBANO y CASA-HABITACION CONSTRUIDA SOBRE EL MISMO, EN EL SOLAR NUMERO 17, DE LA MANZANA NUMERO 10, DENTRO DEL FUNDO LEGAL DE ESTA CIUDAD DE CABORCA, SONORA, EN LA COLONIA INFONAVIT "LA ESPERANZA", CONTANDO CON TODOS LOS SERVICIOS; CON LAS SIGUIENTES MEDIDAS y COLINDANCIAS: AL NORTE EN 7.25 METROS CON CALLE DANIEL JANUZZQUE; AL SUR 7.25 METROS CON LOTE 14; AL ESTE, 18.00 METROS CON LOTE 18; AL OESTE EN 18.00 METROS CON LOTE 16, CON UNA SUPERFICIE DE 130.50 METROS CUADRADOS. AVALUO TOTAL: \$75'451,500.00 PRECIO BASE REMATE, EL ANTERIORMENTE ANOTADO. POSTURA LEGAL LA QUE CUBRA LAS DOS TERCERAS PARTES DEL ANTERIOR PRECIO, MENOS EL VEINTE POR CIENTO.

CABORCA, SONORA, DICIEMBRE 15 DE 1992
C. SECRETARIA SEGUNDA DE ACUERDOS
LIC. CARMEN ALICIA GASTELUM CELAYA
RUBRICA

A111 5 6 7

JUZGADO DE PRIMERA INSTANCIA
DEL RAMO CIVIL
CABORCA, SONORA

EDICTO :
JUICIO EJECUTIVO MERCANTIL, EXPEDIENTE NUMERO 338/92, PROMOVIDO POR FRANCISCO JAVIER LIMON ESPINOZA, APODERADO LEGAL DE BANCO DEL ATLANTICO, S.A., ANTES S.N.C., EN CONTRA DE JESUS RENE MONGE QUIJADA y LEOBARDA LORENIA HERNANDEZ DE MONGE. CONVOCASE A REMATE EN SEGUNDA ALMONEDA A POSTORES, A LAS 13:00 HORAS DEL DIA 26 DE ENERO DE 1993, EL SIGUIENTE BIEN INMUEBLE: TERRENO URBANO MARCADO CON EL NUMERO V, DE LA MANZANA 149-I., DEL FUNDO LEGAL DE ESTA CIUDAD DE CABORCA, SONORA, CON SUPERFICIE DE 240.00 METROS CUADRADOS; QUE MIDE y COLINDA: AL NORTE EN 12.00 METROS CON SOLAR XIV; AL SUR EN 12.00 METROS CON CALLE MICHOCAN; AL ESTE EN 20.00 METROS CON SOLAR IV; y AL OESTE EN 20.00 METROS CON SOLAR NUMERO VI, y CASA HABITACION SOBRE EL CONSTRUIDA. AVALUO TOTAL: \$81'550,000.00.- PRECIO BASE DEL REMATE, EL ANTERIORMENTE ANOTADO. POSTURA LEGAL LA QUE CUBRA LAS DOS TERCERAS PARTES, MENOS EL VEINTE POR CIENTO DEL ANTERIOR PRECIO.

CABORCA, SONORA, NOVIEMBRE 13 DE 1992
C. SECRETARIA SEGUNDA DE ACUERDOS
LIC. CARMEN ALICIA GASTELUM CELAYA
RUBRICA

A112 5 6 7

JUZGADO TERCERO DEL RAMO CIVIL
HERMOSILLO, SONORA

EDICTO :
CONVOCATORIA DE REMATE EN PRIMERA ALMONEDA. - EXPEDIENTE NUMERO 311/90, JUICIO EJECUTIVO MERCANTIL PROMOVIDO POR FRANCISCO JAVIER CABRERA CASTRO, EN CONTRA DE FRANCISCA CONTRERAS

LOHR. EL JUEZ SEÑALO LAS 12:00 HORAS DEL DIA TRES DE FEBRERO DE 1993, PARA QUE TENGA LUGAR EN ESTE JUZGADO, REMATE DEL SIGUIENTE BIEN INMUEBLE: LOTE TRES DE LA MANZANA 211 ZONA 9, CON SUPERFICIE DE 427 METROS CUADRADOS, y COLINDA: AL NORTE EN 35.40 METROS CON LOTE NUMERO 2; AL SUR EN 35.70 METROS CON LOTE NUMERO 4; ESTE, 13.25 METROS CON LOTE 15; OESTE, 12.25 METROS CON CARRETERA A GUAYMAS. SIRVIENDO DE BASE LA CANTIDAD DE \$65,910.00 (SON: - SESENTA y CINCO MIL NOVECIENTOS DIEZ NUEVOS PESOS 00/100 MONEDA NACIONAL).

HERMOSILLO, SONORA, ENERO 7 DE 1993
C. SECRETARIA PRIMERO DE ACUERDOS
LIC. BEATRIZ VALENCIA CORDOVA
RUBRICA

A114 5 6 7

JUZGADO SEGUNDO DEL RAMO CIVIL
HERMOSILLO, SONORA

EDICTO :
EMPLAZAMIENTO A: SERGIO ZUÑIGA CASANOVA y - CONSORCIO CONSTRUCTOR INDUSTRIAL INMOBILIARIO S.A. DE C.V.- POR MEDIO DE ESTE EDICTO SE EMPLAZA A SERGIO ZUÑIGA CASANOVA y CONSORCIO CONSTRUCTOR INDUSTRIAL INMOBILIARIO, S.A. DE C.V., PARA QUE EN UN TERMINO DE 30 DIAS CONTADOS A PARTIR DE LA FECHA DE LA ULTIMA PUBLICACION DE ESTE EDICTO EN BOLETIN OFICIAL DEL ESTADO y PERIODICO EL IMPARCIAL, CONTESTEN DEMANDA ENTABLADA EN SU CONTRA, OPONGAN LAS EXCEPCIONES QUE TUVIEREN, y SEÑALEN DOMICILIO CIERTO EN ESTA CIUDAD, APERCIBIDOS DE QUE DE NO HACERLO, LAS DEMAS NOTIFICACIONES, AUN LAS DE CARACTER PERSONAL, SE HARAN EN LOS ESTRADOS DE ESTE JUZGADO, SURTIENDO LOS EFECTOS CONFORME A DERECHO, TENIENDOSELE POR CIERROS ADEMÁS LOS HECHOS DE LA DEMANDA ENTABLADA EN SU CONTRA POR EL LICENCIADO FRANCISCO MARTIN ROSS ACEDO, ENDOSATARIO EN PROCURACION DE EMPRESA BLOCK MEX DE TACUPEO, S.A. DE C.V EN JUICIO EJECUTIVO MERCANTIL, BAJO NUMERO DE EXPEDIENTE 1710/91. COPIAS TRASLADO QUEDAN A DISPOSICION EN LA SEGUNDA SECRETARIA DEL JUZGADO.

HERMOSILLO, SONORA, ENERO 12 DE 1993
C. SECRETARIA SEGUNDA DE ACUERDOS
LIC. LUZ ELENA DORAME VALENCIA
RUBRICA

A115 5 6 7

JUZGADO DE PRIMERA INSTANCIA
DEL RAMO CIVIL
NOGALES, SONORA

EDICTO :
CONVOCATORIA REMATE. PRIMERA ALMONEDA.- QUE EN EL EXPEDIENTE NUMERO 221/91, RELATIVO AL JUICIO EJECUTIVO MERCANTIL PROMOVIDO POR BANCOMER, S.A., EN CONTRA DE ARTURO MURRIETA MORENO, EL C. JUEZ SEÑALA LAS 12:00 HORAS DEL DIA 28 DE ENERO DE 1993, PARA QUE SE SAQUE EN REMATE EN PRIMERA ALMONEDA, LOS SIGUIENTES BIENES INMUEBLES: LOTE UBICADO DENTRO DEL

PREDIO "RAFAEL DEL ALAMITO", MUNICIPIO DE TRINCHERAS, SONORA, SUPERFICIE 26-77-04 HECTAREAS; MIDE y COLINDA: NORTE, CON RIO ALTAR; SUR, CON PONCIANO ARRIZON y EJ. TRINCHERAS; ESTE, CON PROPIEDAD DE EFREN GOMEZ; y OESTE, CON PROPIEDAD DE JOSE BEJARANO.- LOTE URBANO S/N DE LA MANZANA S/N, MUNICIPIO DE TRINCHERAS, SONORA, SUPERFICIE 1200 METROS CUADRADOS MIDE y COLINDA: NORTE, 40.00 METROS CON CALLE ALLENDE; AL SUR, 40.00 METROS CON JESUS GRIJALVA; ESTE, 38.00 METROS CON SOLAR LIBRE; y OESTE, 24.00 METROS CON AVENIDA CORONA. SIRVIENDO DE BASE PARA EL REMATE LA CANTIDAD DE: \$40'155,600.00 (CUARENTA MILLONES CIENTO CINCUENTA y CINCO MIL SEISCIENTOS PESOS MONEDA NACIONAL), SIENDO POSTURA LEGAL LA QUE CUBRA LAS DOS TERCERAS PARTES DE DICHO AVALUO.

NOGALES, SONORA, DICIEMBRE 2 DE 1992
 C. SECRETARIO PRIMERO DE ACUERDOS
 LIC. OCTAVIO EDUARDO GONZALEZ DOMINGUEZ
 RUBRICA

A105 5 6 7

JUZGADO PRIMERO DEL RAMO CIVIL
 HERMOSILLO, SONORA

EDICTO :
 CONVOCATORIA DE REMATE EN PRIMERA ALMONEDA. - EXPEDIENTE NUMERO 1413/90, JUICIO EJECUTIVO MERCANTIL PROMOVIDO POR EL LICENCIADO ARMANDO REYNA SALIDO, ENDOSATARIO EN PROCURACION DE BANCO MERCANTIL DEL NORTE, S.N.C., HOY S.A., EN CONTRA DE JESUS DURAZO MARTINEZ. SE ORDENO POR EL C. JUEZ SACAR EN REMATE EN PRIMERA ALMONEDA QUE TENDRA VERIFICATIVO EL DIA 27 DE ENERO DE 1993, A LAS 10:30 HORAS, EN EL LOCAL DE ESTE JUZGADO, EL SIGUIENTE BIEN INMUEBLE : SUPERFICIE DE TERRENO DE 12-38-36 HECTAREAS, UBICADO EN LA PROLONGACION NORTE DE LAS CALLES REPUBLICA DE CUBA y REPUBLICA DE GUATEMALA, HASTA EL BOULEVARD LAZARO CARDENAS, AL NORTE DEL FRACCIONAMIENTO "NUEVA CASTILLA"; - CON LAS SIGUIENTES MEDIDAS y COLINDANCIAS: AL NORTE, 229.36 METROS CON JOSE JESUS MUÑOZ HERNANDEZ; AL SUR, 231.22 METROS CON CAMINO REAL; AL ESTE, 599.55 METROS CON SERGIO A. CASTELLANOS; AL OESTE, 601.86 METROS CON JESUS MUÑOZ HERNANDEZ. SIRVIENDO COMO PRECIO BASE PARA EL REMATE LA CANTIDAD DE: \$1,725' 837,000.00 (MIL SETECIENTOS VEINTICINCO MILLONES OCHOCIENTOS TREINTA y SIETE MIL PESOS 00/100 M.N.), SIENDO POSTURA LEGAL LA QUE ALCANCE A CUBRIR LAS DOS TERCERAS PARTES DEL VALOR DEL INMUEBLE.

HERMOSILLO, SONORA, NOVIEMBRE 18 DE 1992
 C. SECRETARIO DE ACUERDOS
 LIC. BRENDA GUADALUPE NEBLINA MENDEZ
 RUBRICA

A116 5 6 7

JUZGADO SEGUNDO DEL RAMO CIVIL
 HERMOSILLO, SONORA

EDICTO :
 DENTRO DEL EXPEDIENTE 1494/90, RELATIVO AL JUICIO EJECUTIVO MERCANTIL PROMOVIDO POR EL

LICENCIADO ARMANDO REYNA SALIDO, APODERADO LEGAL DE BANCO MERCANTIL DEL NORTE, S.N.C., HOY S.A., EN CONTRA DE JESUS DURAZO MARTINEZ, EL C. JUEZ ORDENO SACAR A REMATE EN SEGUNDA ALMONEDA, QUE TENDRA VERIFICATIVO EN EL LOCAL DE ESTE JUZGADO, A LAS 10:00 HORAS DEL DIA 26 DE ENERO DE 1993, EL SIGUIENTE BIEN INMUEBLE: FRACCION DEL PREDIO RUSTICO UBICADO AL NOROESTE DE ESTA CIUDAD, CONSERVANDO LOS LIMITES TRADICIONALES DE DICHO INMUEBLE, CON UNA SUPERFICIE DE 14-38-36 HECTAREAS, CON LAS SIGUIENTES MEDIDAS y COLINDANCIAS: AL NORTE EN 230.00 METROS CON PROPIEDAD DE JESUS DURAZO MARTINEZ, AL SUR EN 250.00 METROS CON PROPIEDAD DEL SEÑOR APOLONIO CASTELLANOS; AL ESTE EN 600.00 METROS CON PROPIEDAD DE JESUS DURAZO MARTINEZ; y AL OESTE EN 600.00 METROS CON CALLEJON O CAMINO NACIONAL. SIRVIENDO DE PRECIO BASE LA CANTIDAD DE: \$2,445'212,000.00 - (DOS MIL CUATROCIENTOS CUARENTA y CINCO MILLONES DOSCIENTOS DOCE MIL PESOS 00/100 M.N.) MENOS EL VEINTE POR CIENTO, y SIENDO POSTURA LEGAL LA QUE ALCANCE A CUBRIR LAS DOS TERCERAS PARTES DEL PRECIO ANTES MENCIONADO.

LA C. SECRETARIA SEGUNDA DE ACUERDOS
 LIC. LUZ ELENA DORAME VALENCIA
 RUBRICA

A118 5 6 7

JUZGADO PRIMERO DEL RAMO CIVIL
 DISTRITO JUDICIAL DE HERMOSILLO, SONORA

EDICTO :
 CONVOCATORIA A REMATE. SEGUNDA ALMONEDA. QUE EN EL JUICIO EJECUTIVO MERCANTIL PROMOVIDO - POR BENITO LEDCARD SANTACRUZ EN CONTRA DE MANUEL DE ATOCHA CASTRO MORENO, EXPEDIENTE NUMERO 1729/90, TRAMITADO ANTE EL JUZGADO PRIMERO DEL RAMO CIVIL DE ESTA CIUDAD, EL C. JUEZ SEÑALO LAS 12:00 HORAS DEL DIA 26 DE ENERO DE 1993, TENGA LUGAR EN ESTE JUZGADO REMATE DEL SIGUIENTE BIEN INMUEBLE: LOTE DE TERRENO y SUS CONSTRUCCIONES, MARCADO CON EL NUMERO 7, MANZANA H-E, FRACCIONAMIENTO POPULAR DE HERMOSILLO, CON SUPERFICIE DE 200.00 METROS CUADRADOS, CON LAS SIGUIENTES MEDIDAS y COLINDANCIAS: AL NORTE EN 10.00 METROS CON LOTE 32 AL SUR EN 10.00 METROS CON AVENIDA LEY FEDERAL DEL TRABAJO; AL ESTE EN 20.00 METROS CON LOTE 6; y AL OESTE EN 20.00 METROS CON LOTE 8 SIRVIENDO COMO BASE PARA EL REMATE LA CANTIDAD DE: \$82'000,000.00 (OCHENTA y DOS MILLONES DE PESOS 00/100 MONEDA NACIONAL) 6 NS82, 000.00 (OCHENTA y DOS MIL NUEVOS PESOS 00/100 MONEDA NACIONAL), y SERA POSTURA LEGAL LA QUE ALCANCE A CUBRIR LAS DOS TERCERAS PARTES, MENOS EL VEINTE POR CIENTO DE DICHO AVALUO. HAGASE PUBLICACIONES, CONVOCANDO POSTORES.

HERMOSILLO, SONORA, DICIEMBRE 15 DE 1992
 C. SECRETARIO DE ACUERDOS
 LIC. BRENDA GUADALUPE NEBLINA MENDEZ
 RUBRICA

A119 5 6 7

COPIA
 Boletín Oficial y
 Archivo del Estado
 Secretaría
 de Gobierno



JUZGADO SEGUNDO DEL RAMO CIVIL
HERMOSILLO, SONORA

EDICTO :

JUICIO EJECUTIVO MERCANTIL, EXPEDIENTE 561/91 PROMOVIO BANCOMER, S.A., ANTES BANCOMER, S.N.C., VS. FERNANDO PARRA URQUIJO y MARIA DEL - CARMEN RUIZ MADRID DE PARRA. SEÑALARONSE DIEZ HORAS DIA DIECISIETE DE MARZO AÑO 1993, CELEBRARSE REMATE PRIMERA ALMONEDA, SIGUIENTE BIEN: LOTE DE TERRENO URBANO y CONSTRUCCIONES EN EL EXISTENTES, UBICADO EN CALLE SARABIA - SIN NUMERO, CASI ESQUINA CON ALLENDE, EN SAHUARIPA, SONORA, CON SUPERFICIE DE 359.81 METROS CUADRADOS, y SIGUIENTES MEDIDAS y COLINDANCIAS: AL NORTE EN 28.00 METROS CON PROPIEDAD DEL SEÑOR CRUZ MEDINA; AL SUR EN 19.40 METROS y 1.74 METROS CON PROPIEDAD DEL SEÑOR LUIS AGUAYO CARRILLO; AL ESTE EN 9.42 METROS y 8.40 METROS CON CALLE SARABIA; y AL OESTE EN 16.80 METROS CON PROPIEDAD DEL SEÑOR LUIS AGUAYO CARRILLO. SIRVIENDO DE BASE REMATE LA CANTIDAD DE: \$154'134,000.00 (SON: CIENTO SESENTA y CUATRO MILLONES CIENTO TREINTA y CUATRO MIL PESOS 00/100 MONEDA NACIONAL), y POSTURA LEGAL CUBRA LAS TERCERAS PARTES DICHO AVALUO, EN EL ENTENDIDO DE QUE EN LA ACTUALIDAD DICHA SUMA LO ES LA CANTIDAD DE: \$164, 134.00 (SON: CIENTO SESENTA y CUATRO MIL CIENTO TREINTA y CUATRO NUEVOS PESOS 00/100 MONEDA NACIONAL).

HERMOSILLO, SONORA, ENERO 4 DE 1993
C. SECRETARIO PRIMERO DE ACUERDOS
LIC. ESMERALDA AIDEE SERNA CARREON
RUBRICA

A137 6 7 8

JUZGADO CUARTO DEL RAMO CIVIL
DISTRITO JUDICIAL DE HERMOSILLO, SONORA

EDICTO :

CONVOCATORIA DE REMATE. PRIMERA ALMONEDA.- QUE EN EL JUICIO EJECUTIVO MERCANTIL PROMOVIDO - POR EL LICENCIADO SANTIAGO TARIN DIAZ, EN SU CARACTER DE APODERADO DE BANCO INTERNACIONAL, S.N.C., HOY S.A., EN CONTRA DEL SEÑOR GILBERTO CARMONA SANCHEZ y MARIA SOFIA MACIAS PARRA DE CARMONA, EXPEDIENTE NUMERO 2874/91, DEL - JUZGADO CUARTO DEL RAMO CIVIL DE ESTA CIUDAD, C. JUEZ SEÑALO LAS 10 HORAS DEL DIA 19 DE FEBRERO DE 1993, PARA QUE TENGA LUGAR EN ESTE JUZGADO EL REMATE DEL SIGUIENTE BIEN INMUEBLE LOTE DE TERRENO y CONSTRUCCION NUMERO 12, MANZANA 13D, CON SUPERFICIE DE 578.125 METROS - CUADRADOS, UBICADO EN LA CIUDAD CABORCA, SONORA; CON LAS SIGUIENTES MEDIDAS y COLINDANCIAS: AL NORTE CON SOLAR 18; AL SUR CON CALLE TERCERA; AL ESTE CON SOLAR 11; AL OESTE CON SOLAR 13. SIRVIENDO DE BASE PARA EL REMATE LA CANTIDAD DE: \$80'953,125.00 (OCHENTA MILLONES NOVECIENTOS CINCUENTA y TRES MIL CIENTO VEINTICINCO PESOS), HOY: \$80,953.12 (OCHENTA MIL NOVECIENTOS CINCUENTA y TRES NUEVOS PESOS CON DOCE CENTAVOS), y SERA POSTURA LEGAL LA QUE CUBRA LAS DOS TERCERAS PARTES DE DICHO AVALUO

HAGANSE LAS PUBLICACIONES, CONVOCANDO POSTORES.

HERMOSILLO, SONORA, ENERO 7 DE 1993
C. SECRETARIO SEGUNDO DE ACUERDOS
LIC. ANDRES MONTOYA GARCIA

A139 6 7 8 RUBRICA

JUZGADO DE PRIMERA INSTANCIA
DEL RAMO CIVIL
NOGALES, SONORA

EDICTO :

CONVOCATORIA REMATE. TERCERA ALMONEDA.- QUE EN EL EXPEDIENTE NUMERO 436/91, RELATIVO AL - JUICIO EJECUTIVO MERCANTIL PROMOVIDO POR BANCOMER, S.A., EN CONTRA DE MANUEL BADILO UGALDE, EL C. JUEZ SEÑALA LAS 10:00 HORAS DEL DIA 29 DE ENERO DE 1993, PARA QUE SE SAQUE EN REMATE EN TERCERA ALMONEDA, LOS SIGUIENTES BIENES INMUEBLES: TERRENO BALDIO UBICADO EN LOTES IV y V, DE LA MANZANA 11 "Q" DEL FUNDO LEGAL DE CABORCA, SONORA, CON LAS SIGUIENTES MEDIDAS y COLINDANCIAS: NORTE, 20.00 METROS CON LIMITE; SUR, 20.00 METROS CON PRIVADA; ESTE, 20.00 METROS y 5.00 METROS CON SOLAR NOROCCIDENTE 1; y OESTE, 21.50 METROS CON SOLAR VI; HACIENDO UNA SUPERFICIE TOTAL DE 432.50 METROS - CUADRADOS: \$15,137.50.- TERRENO BALDIO UBICADO EN LOTE NUMERO 6, MANZANA 11-Q DEL FUNDO LEGAL DE CABORCA, SONORA, CON LAS SIGUIENTES - MEDIDAS y COLINDANCIAS: NORTE, 13.28 METROS CON LIMITE; SUR, 12.50 METROS CON PRIVADA; ESTE, 21.50 METROS CON SOLAR 5; y ESTE(SIC) 21.70 METROS CON AVENIDA "B"; HACIENDO UNA SUPERFICIE TOTAL DE 248.13 METROS CUADRADOS. VALOR: \$11,165.85.- SIRVIENDO DE BASE PARA EL REMATE LA CANTIDAD DE: \$21,042.68 (VEINTIUN MIL CUARENTA y DOS NUEVOS PESOS 68/100 MONEDA NACIONAL), MENOS EL 20% (VEINTE POR CIENTO), SUBASTA QUE SE EFECTUARA SIN SUJECION A TIPO.

NOGALES, SONORA, ENERO 4 DE 1993
C. SECRETARIO SEGUNDO DE ACUERDOS
LIC. ALMA PATRICIA AGUILAR HERNANDEZ
RUBRICA

A140 6 7 8

JUZGADO DE PRIMERA INSTANCIA
DEL RAMO CIVIL
DISTRITO JUDICIAL DE GUAYMAS, SONORA

EDICTO :

JUICIO EJECUTIVO MERCANTIL PROMOVIDO POR BANCO NACIONAL DE MEXICO, S.A., EN CONTRA DE SAUL - ESCOBAR DIAZ. ORDENOSE SACAR REMATE, SIGUIENTE INMUEBLE: UN LOTE DE TERRENO y CONSTRUCCION, - UBICADO EN LOTE 17, CALLE PRIMERA, ESQUINA CON AVENIDA 1 DE MAYO, COLONIA ORTIZ RUBIO DE EMPALME, SONORA; SIGUIENTES MEDIDAS y COLINDANCIAS: NORTE, 20.00 METROS CON LOTE 16; SUR, 20.00 METROS CON AVENIDA 1 DE MAYO; ESTE, 18.33 - METROS CON CALLE PRIMERA; OESTE, 18.33 METROS CON CALLE JON. SERA POSTURA LEGAL LAS DOS TERCERAS PARTES DE: \$59'775,000.00 (CINCUENTA y NUEVE MILLONES SETECIENTOS SETENTA y CINCO MIL

PESOS 00/100 MONEDA NACIONAL), SEGUN IMPORTE AVALUO PERICIAL. DILIGENCIA DE REMATE CELEBRARASE ONCE HORAS DIA DIECISEIS DE FEBRERO - DE MIL NOVECIENTOS NOVENTA y TRES. CONVOCASE POSTORES ESTE JUZGADO. EXPEDIENTE 230/91.-

GUAYMAS, SONORA, NOVIEMBRE 25 DE 1992
EL C. SECRETARIO SEGUNDO DE ACUERDOS
LIC. MARTIN ANTONIO LUGO ROMERO
RUBRICA

A143 6 7 8

JUZGADO DE PRIMERA INSTANCIA
DEL RAMO CIVIL
DISTRITO JUDICIAL DE GUAYMAS, SONORA

EDICTO :

JUICIO EJECUTIVO MERCANTIL PROMOVIDO POR BANCO NACIONAL DE MEXICO, S.A., EN CONTRA DE OCTAVIO LUEBBERT FOURCADE. ORDENOSE SACAR REMATE, SIGUIENTE INMUEBLE: UN LOTE DE TERRENO y CONSTRUCCION, UBICADO FRACCION NOROESTE DEL LOTE 35, DE LA COLONIA MIRAMAR DE LA CIUDAD DE GUAYMAS, SONORA; SIGUIENTES MEDIDAS y COLINDANCIAS: NORESTE; 14.35 METROS CON BOULEVARD COLONIA MIRAMAR; SUROESTE, 14.09 METROS CON RESTO DEL LOTE 35; SURESTE, 29.00 METROS CON CALLEJON PRIVADO DE ACCESO; NOROESTE, 29.00 METROS CON PROPIEDAD DE LETICIA PUJOL. SERA POSTURA LEGAL LAS DOS TERCERAS PARTES DE: \$301'600,000.00 (TRESIENTOS UN MILLONES SEISCIENTOS MIL PESOS 00/100 MONEDA NACIONAL) SEGUN IMPOORTE AVALUO PERICIAL. DILIGENCIA DE REMATE CELEBRARASE DOCE HORAS DIA DOS DE FEBRERO DE MIL NOVECIENTOS NOVENTA y TRES. CONVOCASE POSTORES ESTE JUZGADO. EXPEDIENTE 646/92.-

GUAYMAS, SONORA, NOVIEMBRE 26 DE 1992
EL C. SECRETARIO SEGUNDO DE ACUERDOS
LIC. MARTIN ANTONIO LUGO ROMERO
RUBRICA

A144 6 7 8

JUZGADO TERCERO DEL RAMO CIVIL
HERMOSILLO, SONORA

EDICTO :

REMATE EN PRIMERA ALMONEDA.- RADICOSE JUICIO EJECUTIVO MERCANTIL NUMERO 59/92, PROMOVIDO - POR LICENCIADO APOLINAR GOMEZ GARCIA, CONTRA RICARDO SALAZAR SIQUEIROS. SE CONVOCA A ACREDITORES REMATE SIGUIENTE LOTE y CONSTRUCCION EN EL EXISTENTE: LOTE NUMERO 5, MANZANA 13, CUARTEL RESINDENCIAL DE ANZA, CON SUPERFICIE DE 162 METROS CUADRADOS, y CON LAS SIGUIENTES MEDIDAS y COLINDANCIAS: AL NORTE EN 9 METROS CON CALLE GENERAL PESQUEIRA; AL SUR EN 9 METROS CON LOTE 15; AL ESTE EN 18 METROS CON LOTE 6; y OESTE EN 18 METROS CON LOTE 4. SE FIJARON LAS 12 HORAS DEL DIA 18 DE FEBRERO DE 1993 PARA REMATE. BASE DEL REMATE: N\$199,430.00 M.N. (SON: CIENTO NOVENTA y NUEVE MIL CUATROCIENTOS TREINTA NUEVOS PESOS 00/100 MONEDA NACIONAL), SIENDO POSTURA LEGAL LAS DOS TERCERAS PARTES DE DICHA CANTIDAD.

C. SECRETARIA PRIMERA DE ACUERDOS
LIC. BEATRIZ VALENCIA CORDOVA
RUBRICA

A148 6 7 8

JUZGADO SEGUNDO DEL RAMO CIVIL
HERMOSILLO, SONORA

EDICTO :

CONVOCATORIA REMATE. PRIMERA ALMONEDA.- EXPEDIENTE 1204/91, JUICIO EJECUTIVO MERCANTIL - PROMOVIO LICENCIADO ROBERTO ENCINAS MELENDREZ ENDOSATARIO EN PROCURACION DE BANCA CREMI, S. N.C., HOY S.A., CONTRA INGENIERO JOSE FRANCISCO JAVIER SALAZAR ENCINAS, JOSE PABLO DE LA CRUZ SANCHEZ MORALES e INFORMATICA FRAPASA S.A. DE C.V. SEÑALARONSE LAS DOCE HORAS DEL DIA VEINTINUEVE DE ENERO DEL PRESENTE AÑO, TENGA LUGAR LOCAL ESTE JUZGADO REMATE PRIMERA ALMONEDA, SIGUIENTES INMUEBLES: LOTE 29 y CONSTRUCCIONES, MANZANA 22, UBICADO CEREZOS 33, FRACCIONAMIENTO FUENTES DEL MEZQUITAL, CIUDAD, SUPERFICIE 162 METROS CUADRADOS, COLINDANDO: NORTE, 9.00 METROS LOTE 5; SUR, 9.00 METROS CALLE CEREZOS; ESTE, 18.00 METROS LOTE 28; y OESTE, 18.00 METROS LOTE 30. VALOR PERICIAL: N\$126,225.00 (CIENTO VEINTISEIS MIL DOSCIENTOS VEINTICINCO NUEVOS PESOS 00/100 MONEDA NACIONAL).- LOTE 82, MANZANA IV, CUARTEL BAHIA KINQ, SUPERFICIE 241.97 METROS CUADRADOS; COLINDANDO: NORESTE, 10.00 METROS CERRADA ALMEJAS; SUROESTE, 11.99 METROS LOTES DOS y TRES; NOROESTE, 26.00 METROS LOTE 81; y SURESTE, 23.19 METROS LOTE 83. VALOR PERICIAL N\$14,518.20 (CATORCE MIL QUINIENTOS DIECIOCHO NUEVOS PESOS 20/100 MONEDA NACIONAL).- PARTE ALICUOTA DEL VEINTE POR CIENTO PREDIO RUSTICO INSTALACIONES y CONSTRUCCIONES, UBICADO INMEDIACIONES POBLADO LA VICTORIA, SUPERFICIE 16-93-90 HECTAREAS; COLINDANDO: NORTE, EJIDO EL ALAMITO; SUR, JOSE P.; ESTE, POSESION SERGIO GARZA; y OESTE, TERRENO CULTIVO EJIDO LA VICTORIA, OCUPADO ACTUALMENTE POR GRANJA PORCICOLA "EL ESFUERZO". VALOR PERICIAL: N\$250,163.40 (DOSCIENTOS CINCUENTA MIL CIENTO SESENTA y TRES NUEVOS PESOS 40/100 MONEDA NACIONAL). - SIRVIENDO BASE REMATE CANTIDADES REFERIDAS, y POSTURA LEGAL CUBRA DOS TERCERAS PARTES DICHA CANTIDAD. PUBLIQUESE, CONVOCANDO POSTORES.

HERMOSILLO, SONORA, ENERO 15 DE 1993
C. SECRETARIA SEGUNDA DE ACUERDOS
LIC. LUZ ELENA DORAME VALENCIA
RUBRICA

A151 6 7 8

JUZGADO DE PRIMERA INSTANCIA
DEL RAMO CIVIL
CABORCA, SONORA

EDICTO :

CONVOCATORIA REMATE EN SEGUNDA ALMONEDA.- JUICIO EJECUTIVO MERCANTIL, EXPEDIENTE NUMERO - 1274/91, PROMOVIDO POR LICENCIADA BLANCA ESTHELA LIZARRAGA GARCIA, ENDOSATARIA EN



PROCURACION DE MADERERIA LIRE, S. DE R.L. DE C.V., CONTRA FRANCISCO CASTAÑON DELGADILLO; - SEÑALANDO C. JUEZ LAS 11:00 HORAS DEL DIA 18 DE FEBRERO DE 1993, PARA QUE TENGA VERIFICATIVO EN ESTE H. JUZGADO REMATE SEGUNDA ALMONEDA, DEL SIGUIENTE BIEN INMUEBLE: LA PARTE - PROPORCIONAL EN UN CINCUENTA POR CIENTO QUE LE CORRESPONDE, RESPECTO DE UN TERRENO INDIVISO, URBANO, CON CONSTRUCCION, UBICADO DENTRO DEL FUNDO LEGAL DE CABORCA, SONORA, COLONIA - CENTRO, CON SUPERFICIE DE 165.02 METROS CUADRADOS; MEDIDAS Y COLINDANCIAS: NORTE 9.35 - METROS CON CALLE CUARTA; SUR 9.35 METROS CON SEÑOR VALDEZ; ESTE 17.65 METROS CON DELFINA - VELAZCO y OESTE 17.65 METROS CON JESUS HERNANDEZ. CONSTRUCCION UTILIZADA PARA LOCAL COMERCIAL. PRECIO BASE DEL REMATE: \$98'912,000.00 (NOVENTA Y OCHO MILLONES NOVECIENTOS DOCE MIL PESOS 00/100 M.N.); ES DECIR: N\$98'912.00 (NOVENTA Y OCHO MIL NOVECIENTOS DOCE NUEVOS - PESOS 00/100 M.N.), CORRESPONDIENTE A LA TOTALIDAD DEL INMUEBLE, SEGUN AVALUO PERICIAL. - EN EL ENTENDIDO QUE LA POSTURA LEGAL SERA LAS DOS TERCERAS PARTES DE LA CANTIDAD RESULTANTE DEL CINCUENTA POR CIENTO DEL INMUEBLE ANTES - DESCRITO, MENOS UNA REBAJA LEGAL DEL VEINTE - POR CIENTO. -

CABORCA, SONORA, ENERO 5 DE 1993
C. SECRETARIA SEGUNDA DE ACUERDOS
LIC. CARMEN ALICIA GASTELUM CELAYA
RUBRICA

A153 6 7 8

JUZGADO DE PRIMERA INSTANCIA
DEL RAMO CIVIL
CABORCA, SONORA

EDICTO :
CONVOCATORIA DE REMATE EN SEGUNDA ALMONEDA. - JUICIO EJECUTIVO MERCANTIL, EXPEDIENTE 816/89 PROMOVIDO POR BANANEX, SOCIEDAD ANONIMA, ANTES SOCIEDAD NACIONAL DE CREDITO, EN CONTRA DE LOS SEÑORES MANUEL y DANIEL, AMBOS DEMAS CONTRERAS; SEÑALANDO C. JUEZ LAS 11:00 HORAS DEL DIA 12 DE FEBRERO DE 1993, PARA QUE TENGA VERIFICATIVO EN ESTE H. JUZGADO REMATE EN SEGUNDA ALMONEDA, DEL BIEN INMUEBLE SIGUIENTE : LOTE URBANO CON CONSTRUCCION DE CASA HABITACION, MARCADO CON NUMERO 04 DE MANZANA NUMERO 36, DENTRO DEL FUNDO LEGAL DE CABORCA, SONORA CON SUPERFICIE DE 1252.50 METROS CUADRADOS; - CON LAS SIGUIENTES MEDIDAS Y COLINDANCIAS: - NORTE EN 41.75 METROS CON CALLE NOVENA; SUR - EN 41.75 METROS CON FILIBERTO VALENCIA; ESTE CON 30.00 METROS CON ALEJANDRO CONTRERAS MENDEZ y OESTE EN 30.00 METROS CON AVENIDA ADALBERTO SOTELO. PRECIO BASE DEL REMATE: \$315'250,000.00 (TRESCIENTOS QUINCE MILLONES DOSCIENTOS CINCUENTA MIL PESOS 00/100 M.N.); ES DECIR: N\$315,250.00 (TRESCIENTOS QUINCE MIL DOSCIENTOS CINCUENTA NUEVOS PESOS 00/100 M.N.) SEGUN AVALUO PERICIAL REALIZADO; EN EL ENTENDIDO QUE LA POSTURA LEGAL DEL PRESENTE REMATE SERA AQUELLA QUE CUBRA DOS TERCERAS PARTES DE LA CANTIDAD SEÑALADA, MENOS UNA REBAJA LEGAL

DEL VEINTE POR CIENTO. -

CABORCA, SONORA, ENERO 5 DE 1993.
C. SECRETARIA SEGUNDA DE ACUERDOS
LIC. CARMEN ALICIA GASTELUM CELAYA
RUBRICA

A154 6 7 8

JUZGADO TERCERO DEL RAMO CIVIL
HERMOSILLO, SONORA

EDICTO :
CONVOCATORIA EN REMATE DE PRIMERA ALMONEDA, - EXPEDIENTE NUMERO 351/86, JUICIO EJECUTIVO - MERCANTIL PROMOVIDO POR EL LICENCIADO JUAN - ADOLFO OTERO VALENZUELA, ENDOSATARIO EN PROCURACION DE PROCESADORA DEL NORTE DE SONORA, S.A. DE C.V., CONTRA DE MIGUEL PADRES TERAN y LUIS ALFREDO DURAN. SE ORDENO POR EL C. JUEZ SACAR EN REMATE, QUE TENDRA VERIFICATIVO 12: 00 HORAS DIA 25 DE FEBRERO DE 1993, LOCAL ESTE JUZGADO, SIGUIENTES BIENES: A). - FINCA URBANA, CONSISTENTE EN LOS SOLARES NUMEROS 18 y 20, MANZANA NUMERO 69, FUNDO LEGAL DE CANANEA SONORA, CON CONSTRUCCION EXISTENTE, CON SUPERFICIE INMUEBLE 800 METROS CUADRADOS; SIGUIENTES MEDIDAS Y COLINDANCIAS: NORTE EN 20 METROS CON CALLEJON HIDALGO; SUR EN 20 METROS CON AVENIDA DURANGO; ESTE EN 40 METROS METROS CON SOLAR NUMERO 16 y OESTE EN 40 METROS CON SOLAR NUMERO 22, MISMA MANZANA 69. INSCRITO - EN REGISTRO PUBLICO DE LA PROPIEDAD, BAJO NUMERO 6481, VOLUMEN XLIX, SECCION I - B). - TRACTOR ORUGA, CATERPILLAR, MODELO D6C, SERIE NUMERO 76A759, MOTOR NUMERO 7M440, USADO, - EQUIPADO EMPUJADORA MISMA MARCA, SERIE NUMERO 44E860. PRECIO REMATE: N\$440,604.00 (CUATROCIENTOS CUARENTA MIL SEISCIENTOS CUATRO NUEVOS PESOS 00/100 M.N.); POSTURA LEGAL: LAS DOS TERCERAS PARTES, ESTA SUMA. -

HERMOSILLO, SONORA ENERO 12 DE 1993
C. SECRETARIA DE ACUERDOS
LIC. BEATRIZ EUGENIA VALENCIA CORDOVA
RUBRICA

A158 6 7 8

JUZGADO PRIMERO DEL RAMO CIVIL
CIUDAD OBRERON, SONORA

EDICTO :
JUICIO EJECUTIVO MERCANTIL, EXPEDIENTE 1509/91, PROMOVIDO LICENCIADO MARCO ANTONIO FLORES PERALTA, ENDOSATARIO DE JORGE ALBERTO PORNES PONCE CONTRA FEDERICO GIL RASCON, ORDENOSE - REMATE PRIMERA ALMONEDA DE LOTE 30, MANZANA 01 AMPLIACION MIRAVALLE ESTA CIUDAD, SUPERFICIE 111.35 METROS CUADRADOS Y CONSTRUCCION EXISTENTE; COLINDANCIAS: NORTE 6.55 METROS OTRA PROPIEDAD; SUR 6.55 METROS CALLE VALLE BELEM; ESTE 17 METROS LOTE 29; OESTE 17 METROS LOTE 31. CONVOQUESE POSTORES Y ACREEDORES, SIENDO POSTURA LEGAL QUE CUBRA DOS TERCERAS PARTES - DE: N\$34,000.00 (TREINTA Y CUATRO MIL NUEVOS PESOS), PRECIO DE AVALUO. REMATE VERIFICARSE LOCAL ESTE JUZGADO, ONCE HORAS DIEZ FEBRERO - 1993. -

CIUDAD OBREGON, SONORA, ENERO 12 DE 1993
C. SECRETARIO PRIMERO DE ACUERDOS
LIC. ALEJANDRO ZATARAIN CORDOVA
RUBRICA

A159 6 7 8

JUZGADO PRIMERO DEL RAMO CIVIL
CIUDAD OBREGON, SONORA

EDICTO :

JUICIO EJECUTIVO MERCANTIL, EXPEDIENTE NUMERO 2163/91, PROMOVIDO LICENCIADO CARLOS HUMBERTO RODRIGUEZ ORTIZ, APODERADO GENERAL BANCOMER, S.N.C. EN CONTRA DE ZEFERINO GARCIA ALARCON y MARIA CONCEPCION LEYVA DAVISON DE GARCIA. ORDENOSE REMATE PRIMERA ALMONEDA, DEL SIG. BIEN: LOTES COMPLETOS 4, 5 y MITAD ORIENTE DEL LOTE 3, EN LA MANZANA 1321 DEL VALLE DEL YAQUI, SONORA, SUPERFICIE 25-00-00 HECTAREAS; SIGUIENTES MEDIDAS Y COLINDANCIAS: NORTE 500 METROS CON CALLE 1200; SUR 500 METROS CON LOTES 13, 14 y 15; ESTE 500 METROS CON LOTE 6; OESTE - 500 METROS FRACCION OESTE DEL LOTE 3.- DEPARTAMENTO DEL EDIFICIO "D", PLANTA BAJA MULTIFAMILIARES IMSS., SUPERFICIE DE 69.49 METROS CUADRADOS; SIGUIENTES MEDIDAS Y COLINDANCIAS: NORTE 6.40 METROS ACCESO DEPARTAMENTO, VISTA AL EDIFICIO "C"; SUR 6.40 METROS CALLE GUERRERO; ESTE 9.70 METROS CALLE SAHUARIPA; OESTE 9.70 METROS DEPARTAMENTO 2.- CONVOQUENSE POSTORES Y ACREEDORES, SIENDO POSTURA LEGAL QUE CUBRA DOS TERCERAS PARTES DE: \$152'500,000.00 (CIENTO CINCUENTA Y DOS MILLONES QUINIENTOS MIL PESOS MONEDA NACIONAL). REMATE VERIFICARSE LOCAL ESTE JUZGADO, DIA QUINCE DE FEBRERO DE MIL NOVECIENTOS NOVENTA Y TRES, ONCE HORAS

CIUDAD OBREGON, SONORA, DICIEMBRE 15 DE 1992
C. SECRETARIO PRIMERO DE ACUERDOS
LIC. ALEJANDRO ZATARAIN CORDOVA
RUBRICA

A162 6 7 8

JUZGADO PRIMERO DEL RAMO CIVIL
HERMOSILLO, SONORA

EDICTO :

CONVOCATORIA A REMATE PRIMERA ALMONEDA.- QUE DENTRO DEL EXPEDIENTE NUMERO 240/91, RELATIVO AL JUICIO EJECUTIVO MERCANTIL PROMOVIDO POR BANCO INTERNACIONAL, S.A. EN CONTRA DE RAFAEL LEON VAZQUEZ, EL JUEZ FIJO LAS DOCE HORAS DEL PRIMERO DE FEBRERO DE 1993, PARA QUE TENGA VERIFICATIVO EL REMATE EN PRIMERA ALMONEDA, SOBRE EL SIGUIENTE BIEN INMUEBLE: LOTE 19 y CONSTRUCCIONES, MANZANA 52, CUARTEL XV DE ESTA CIUDAD, CON SUPERFICIE DE 144.00 METROS CUADRADOS: QUE COLINDA: AL NORTE EN 10.00 METROS CON LOTE 16; AL SUR EN 10.00 METROS CON CALLE ROBERTO ROMERO; AL ESTE EN 22.50 METROS CON LOTE 20; AL OESTE EN 22.50 METROS CON LOTE 18. SIENDO EL PRECIO DEL AVALUO PERICIAL LA CANTIDAD DE: \$142'400,000.00 00/100 M.N.), (SON: CIENTO CUARENTA Y DOS MILLONES CUATROCIENTOS MIL PESOS 00/100); O SU EQUIVALENTE EN MONEDA ACTUAL, O SEA LA CANTIDAD DE: N\$142,

400.00 00/100 M.N. (CIENTO CUARENTA Y DOS MIL CUATROCIENTOS NUEVOS PESOS 00/100 M.N.);- SIENDO POSTURA LEGAL LA QUE CUBRA LAS DOS TERCERAS PARTES DE DICHO AVALUO. PUBLIQUESE POR TRES VECES, DENTRO DE NUEVE DIAS.-

HERMOSILLO, SONORA, ENERO 8 DE 1993

C! SECRETARIO SEGUNDO DE ACUERDOS
LIC. ROLANDO FIMBRES MOLINA
RUBRICA

A165 6 7 8

JUZGADO PRIMERO DEL RAMO CIVIL
HERMOSILLO, SONORA

EDICTO :

CONVOCATORIA DE REMATE. SEGUNDA ALMONEDA.- QUE EN EL EXPEDIENTE NUMERO 457/90, RELATIVO AL JUICIO EJECUTIVO MERCANTIL PROMOVIDO POR ROBERTO ROJAS ASTORGA y ROBERTO ROJAS LOZANO, EN CONTRA DE EUGENIO BARRAZA ISLAS, EL C. JUEZ SEÑALO LAS DOCE HORAS DEL DIA 29 DE ENERO DE 1993, PARA QUE TENGA VERIFICATIVO EL REMATE EN SEGUNDA ALMONEDA, DEL BIEN INMUEBLE EMBARGADO EN EL PRESENTE JUICIO, SIENDO ESTAS SUS CARACTERISTICAS: TERRENO RUSTICO DE AGOSTADERO, DENOMINADO "LA JUNTA", CON SUPERFICIE DE 7130-00-00 HECTAREAS, UBICADO DENTRO DEL MUNICIPIO DE TEPACHE, SONORA; QUE TIENE LAS SIGUIENTES COLINDANCIAS: AL NORTE CON JESUS MONTAÑO y MARCOS FIGUEROA; AL SUR CON RAFAEL M. BLANCO; AL ESTE CON TERRENO DEL SAUCITO y MERCED FIGUEROA; AL OESTE CON LUCIA F. DE BLANCO, JESUS MONTAÑO BLANCO y EJIDO LA CUEVA; SIRVIENDO COMO BASE LA CANTIDAD DE: \$2; 129'500,000.00 (DOS MIL CIENTO VEINTINUEVE MILLOONES QUINIENTOS MIL PESOS 00/100 M.N.), O SU EQUIVALENTE: N\$2'129,500.00 (DOS MILLONES CIENTO VEINTINUEVE MIL QUINIENTOS NUEVOS PESOS 00/100 M.N.), SIENDO POSTURA LEGAL LA QUE CANCELE LAS DOS TERCERAS PARTES, DE DICHA CANTIDAD, CON REBAJA DEL VEINTE POR CIENTO DE LA TASACION.-

C. SECRETARIA PRIMERA DE ACUERDOS
LIC. BRENDA GUADALUPE NEBLINA MENDEZ
RUBRICA

A166 6 7 8



JUZGADO CUARTO DEL RAMO CIVIL
HERMOSILLO, SONORA

EDICTO :

CONVOCATORIA REMATE. PRIMERA ALMONEDA.- JUICIO EJECUTIVO MERCANTIL NUMERO 1756/91, PROMOVIDO POR LINA O. ROBLES VEGA VS. CONSTRUTEMA, S.A. SEÑALÁNDOSE LAS 10:00 HORAS DEL DIA 9 DE FEBRERO DE 1993 EN ESTE JUZGADO, EL SIGUIENTE BIEN INMUEBLE: LOTE DE TERRENO y CONSTRUCCION, SUPERFICIE 384.56 METROS CUADRADOS; MEDIDAS y COLINDANCIAS: NORTE, 26.30 METROS CON CALLE ALAMOS; SUR, 25.30 METROS - CON HISA(SIC) RENERO; ESTE, 15.20 METROS CON CALLE GUADALUPE; OESTE, 15.20 METROS CON FRANCISCO L. LLANO, UBICADO GUAYMAS, SONORA. SIRVIENDO BASE REMATE LA CANTIDAD DE: NS308,750 POSTURA LEGAL CUBRA DOS TERCERAS PARTES, CONVOCÁNDOSE POSTORES.

HERMOSILLO, SONORA, ENERO 7 DE 1993
C. SECRETARIO SEGUNDO DE ACUERDOS
LIC. ANDRES MONTOYA GARCIA
RUBRICA

A123 6 7 8

JUZGADO DE PRIMERA INSTANCIA
DEL RAMO CIVIL
DISTRITO JUDICIAL DE GUAYMAS, SONORA

EDICTO :

JUICIO EJECUTIVO MERCANTIL PROMOVIDO POR FUNERARIA SAN MARTIN, EN CONTRA DE FRANCISCO GASTELUM IARA, ORDENÁNDOSE SACAR REMATE, SIGUIENTE BIEN: UN AUTOMOVIL MARCA DODGE, MODELO 1991, TIPO D 350.8 CILINDROS, CHASSIS, CAPACIDAD 1 TONELADA, COLOR ROJO CON FRANJAS GRIS, MOTOR HECHO EN MEXICO, SERIE MM 007566. SERA POSTURA LEGAL DOS TERCERAS PARTES DE: \$30'000,000.00 (TREINTA MILLONES DE PESOS 00/100 MONEDA NACIONAL), SEGUN IMPORTE AVALUO PERICIAL. DILIGENCIA DE REMATE DOCE HORAS DEL DIA DIECIOCHO DE FEBRERO DE MIL NOVECIENTOS - NOVENTA y TRES, ESTE JUZGADO. EXPEDIENTE NUMERO 1334/91.-

GUAYMAS, SONORA, DICIEMBRE 10 DE 1992
EL SECRETARIO SEGUNDO DE ACUERDOS
LIC. MARTIN ANTONIO LUGO ROMERO
RUBRICA

A124 6 7 8

JUZGADO TERCERO DEL RAMO CIVIL
HERMOSILLO, SONORA

EDICTO :

CONVOCATORIA REMATE. PRIMERA ALMONEDA.- QUE DENTRO DEL EXPEDIENTE NUMERO 1014/92, RELATIVO AL JUICIO EJECUTIVO MERCANTIL PROMOVIDO - POR BANCOMER, S.A., EN CONTRA DE JOSE JESUS FIGUEROA MORENO, EL C. JUEZ FIJO LAS 11:00 - HORAS DEL DIA 03 DE FEBRERO DE 1993, PARA QUE TENGA VERIFICATIVO EL REMATE EN PRIMERA ALMONEDA, SOBRE EL SIGUIENTE BIEN INMUEBLE: LOTE DE TERRENO URBANO y CONSTRUCCIONES, NUMERO 17 MANZANA 73 DEL CUARTEL ZONA 10, CON SUPERFICIE DE 367 METROS CUADRADOS; QUE COLINDA: AL

NORTE EN 25.10 METROS CON CALLE NIÑOS HEROES; AL SUR EN IGUAL MEDIDA CON LOTE 16; AL ESTE - EN 14 METROS CON LOTE 18; y AL OESTE EN 15.30 METROS CON LOTE 20. INSCRITO BAJO EL NUMERO - 24565 DEL VOLUMEN 85, DE LA SECCION DE INSTRUMENTOS PRIVADOS DEL REGISTRO PUBLICO DE LA PROPIEDAD y DE COMERCIO DE ESTA CIUDAD. SIENDO EL PRECIO DEL AVALUO PERICIAL LA CANTIDAD DE: \$140'927,500.00 (CIENTO CUARENTA MILLONES NOVECIENTOS VEINTISIETE MIL QUINIENTOS PESOS 00/100 MONEDA NACIONAL), SIENDO POSTURA LEGAL LA QUE CUBRA LAS DOS TERCERAS PARTES DE DICHO AVALUO. SE DEBERA PUBLICAR POR TRES VECES DENTRO DE NUEVE DIAS, EN EL PERIODICO EL IMPARCIAL Y EL BOLETIN OFICIAL DEL ESTADO.

HERMOSILLO, SONORA, DICIEMBRE 4 DE 1992
C. SECRETARIO SEGUNDO DE ACUERDOS
LIC. NORMA DELIA GONZALEZ RODRIGUEZ
RUBRICA

A125 6 7 8

JUZGADO CUARTO DEL RAMO CIVIL
HERMOSILLO, SONORA

EDICTO :

CONVOCATORIA REMATE. SEGUNDA ALMONEDA.- QUE DENTRO DEL EXPEDIENTE NUMERO 88/92, RELATIVO AL JUICIO EJECUTIVO MERCANTIL PROMOVIDO POR BANCOMER, S.A., EN CONTRA DE MARIA LOURDES SANCHEZ COHEN DE VIDAL, EL C. JUEZ FIJO LAS - 12:00 HORAS DEL DIA 02 DE FEBRERO DE 1993, PARA QUE TENGA VERIFICATIVO EL REMATE EN SEGUNDA ALMONEDA, SOBRE LOS SIGUIENTES BIENES MUEBLES: 1.-UN TELEVISOR USADO, MARCA SHARP, EMPOTRADO EN MUEBLE DE MADERA DE 27 PULCADAS, A CONTROL REMOTO. 2.-UN REFRIGERADOR USADO, MARCA AMANA, BLANCO CON VISTAS CROMADAS, DE DOS PUERTAS VERTICALES CON AGARRADERAS DE COLOR NEGRO. SIENDO EL PRECIO DEL AVALUO PERICIAL - LA CANTIDAD DE: \$6'400,000.00 (SEIS MILLONES CUATROCIENTOS MIL PESOS 00/100 M.N.) y/o SU EQUIVALENTE EN NUEVOS PESOS: NS6,400.00 (SEIS MIL CUATROCIENTOS NUEVOS PESOS 00/100 M.N.), SIENDO POSTURA LEGAL LA QUE CUBRA LAS DOS TERCERAS PARTES DE DICHO AVALUO, MENOS EL 20% (VEINTE POR CIENTO). SE DEBERA PUBLICAR POR TRES VECES CONSECUTIVAS EN EL PERIODICO EL - IMPARCIAL y EL BOLETIN OFICIAL DEL ESTADO.

HERMOSILLO, SONORA, ENERO 6 DE 1993
C. SECRETARIO SEGUNDO DE ACUERDOS
LIC. ANDRES MONTOYA GARCIA
RUBRICA

A126 6 7 8

JUZGADO PRIMERO DEL RAMO CIVIL
CIUDAD OBREGON, SONORA

EDICTO :

JUICIO EJECUTIVO MERCANTIL, EXPEDIENTE NUMERO 324/89, PROMOVIDO LICENCIADO FERNANDO IGNACIO CONTRERAS SOTO, AFODERADO GENERAL NACIONAL FINANCIERA, S.N.C., CONTRA PROCESADORA DEL - MAR DE CORTES, S.A. DE C.V., y PESCADOS y MARISCOS LA UNION, S.A. DE C.V. ORDENÓSE REMATE

PRIMERA ALMONEDA, SIGUIENTE BIEN INMUEBLE: LOTE NUMERO 3-A, MANZANA 1, SUPERFICIE 4079.70 METROS CUADRADOS, LOCALIZADO EN ZONA INDUSTRIAL DEL PARQUE INDUSTRIAL NAVOJOA, S.A. DE C.V.; SIGUIENTES MEDIDAS y COLINDANCIAS: NORTE, 45.00 METROS PROPIEDAD PARTICULAR; SUR, 45.00 METROS CALLE EJE NUMERO UNO; ESTE, 90.66 METROS LOTE 3-A, MANZANA UNO; PONIENTE, 90.66 METROS LOTE CUATRO MISMA MANZANA UNO, y CONSTRUCCION EN EL EXISTENTE; SIENDO POSTURA LEGAL QUE CUBRA DOS TERCERAS PARTES DE: \$390'000,000.00 (TRESCIENTOS NOVENTA MILLONES DE PESOS MONEDA NACIONAL). REMATE VERIFICARSE LOCAL ESTE JUZGADO, DIA DOS DE FEBRERO DE MIL NOVECIENTOS NOVENTA y TRES, ONCE HORAS.

CIUDAD OBREGON, SONORA, DICIEMBRE 9 DE 1992
 C. SECRETARIO SEGUNDO DE ACUERDOS
 CARMEN A. DIAZ GALLARDO
 RUBRICA

A129 6 7 8

JUZGADO SEGUNDO DEL RAMO CIVIL
 HERMOSILLO, SONORA

EDICTO :

JUICIO EJECUTIVO MERCANTIL, EXPEDIENTE 67/92, PROMOVIO BANCOMER VS. FRANCISCO HUMBERTO SALAZAR FIGUEROA. SEÑALARONSE DOCE HORAS DIA CUATRO DE FEBRERO AÑO 1993, CELEBRARSE REMATE PRIMERA ALMONEDA, SIGUIENTES BIENES: a).-LOTE TERRENO URBANO y CASA HABITACION EN EL CONSTRUIDA, UBICADA EN AVENIDA PESQUEIRA NUMERO 24, EN EL MUNICIPIO DE BANAMICHI, SONORA, CON SUPERFICIE DE 945.60 METROS CUADRADOS, y SIGUIENTES MEDIDAS y COLINDANCIAS: AL NORTE EN 39.40 METROS CON PROPIEDAD DEL SEÑOR FORTINO CORDOVA; AL SUR EN 39.40 METROS CON PROPIEDAD DEL SEÑOR ROBERTO EVANGELISTA; AL ESTE EN 24.00 METROS CON CALLE OBREGON; y AL OESTE EN 24.00 METROS CON CALLE PESQUEIRA. VALOR: \$17'450,000.00.- b).-LOTE TERRENO URBANO y CASA HABITACION EN EL CONSTRUIDA, UBICADA EN AVENIDA CONSTITUCION y CALLE CUAUHTEMOC, EN EL MUNICIPIO DE BANAMICHI, SONORA, CON SUPERFICIE DE 372.00 METROS CUADRADOS, y SIGUIENTES MEDIDAS y COLINDANCIAS: AL NORTE EN 12.00 METROS CON AVENIDA CUAUHTEMOC; AL SUR EN 12.00 METROS CON PROPIEDAD DEL SEÑOR ELICIO IBARRA; AL ESTE EN 31.00 METROS CON PROPIEDAD DEL SEÑOR HUMBERTO SALAZAR; y AL OESTE EN 31.00 METROS CON AVENIDA CONSTITUCION. VALOR: \$30'992,000.00.- c).-LOTE TERRENO URBANO UBICADO EN AVENIDA CONSTITUCION y CALLE CUAUHTEMOC EN EL MUNICIPIO DE BANAMICHI, SONORA, CON SUPERFICIE DE 589.00 METROS CUADRADOS, y SIGUIENTES MEDIDAS y COLINDANCIAS: AL NORTE EN 19.00 METROS CON AVENIDA CUAUHTEMOC; AL SUR EN 19.00 METROS CON PROPIEDAD DEL SEÑOR ELICIO IBARRA; AL ESTE EN 31.00 METROS CON PROPIEDAD DEL SEÑOR ALFREDO BUSTAMANTE; y AL OESTE EN 31.00 METROS CON FRANCISCO SALAZAR. VALOR: \$11'780,000.00.- d).-LOTE TERRENO URBANO y CONSTRUCCIONES EN EL EXISTENTES, UBICADO EN CALLE CONSTITUCION y AVENIDA ANTONIO MOLINA EN EL MUNICIPIO DE BANAMICHI, SONORA, CON SU-

PERFICIE DE 1050.00 METROS CUADRADOS, y SIGUIENTES MEDIDAS y COLINDANCIAS: AL NORTE EN 30.00 METROS CON AVENIDA ANTONIO MOLINA; AL SUR EN 30.00 METROS CON PROPIEDAD DE RAMON ARVIZU DUARTE; AL ESTE EN 35.00 METROS CON PROPIEDAD DE LUCIO UNZUETA; y AL OESTE EN 35.00 METROS CON CALLE CONSTITUCION. VALOR: \$93'900,000.00.- e).-LOTE TERRENO URBANO y CASA HABITACION EN EL CONSTRUIDA, UBICADO EN AVENIDA PESQUEIRA y CALLE ALEGRIA, EN EL MUNICIPIO DE BANAMICHI, SONORA, CON SUPERFICIE DE 451.00 METROS CUADRADOS, y SIGUIENTES COLINDANCIAS: AL NORTE CON PROPIEDAD DE GERTRUDIS SALDATE; AL SUR CON CALLE ALEGRIA; AL ESTE CON SUCESION DE REYES LOPEZ; y AL OESTE CON AVENIDA GENERAL PESQUEIRA. VALOR: \$66'950,000.00.- f).-PARCELA AGRICOLA DENOMINADA "BACACHI", UBICADA EN KILOMETRO 51+100 DE LA CARRETERA HERMOSILLO-ARIZPE, UN KILOMETRO AL ESTE DEL MUNICIPIO DE BANAMICHI, SONORA, CON SUPERFICIE DE 3-20-20 HECTAREAS, y SIGUIENTES COLINDANCIAS: AL NORTE CON PROPIEDAD DE HERBERTO CORELLA LOPEZ; AL SUR CON CALLEJON BACACHI; AL ESTE CON COMISARIA DE BANAMICHI; y AL OESTE CON FRACCION DE SUCESION DE LOS SEÑORES FRANCISCO YESCAS CORELLA y JOSE YESCAS LOPEZ. VALOR: \$46'616,000.00.- g).-PARCELA AGRICOLA DENOMINADA "SANTA ANITA" o "EL AHO-CADITO", UBICADA EN CARRETERA HERMOSILLO-ARIZPE y EL RIO SONORA, APROXIMADAMENTE A UN KILOMETRO DEL CASERIO "EL RANCHITO", EN EL MUNICIPIO DE HUEPAC, SONORA, CON SUPERFICIE DE 12-18-89 HECTAREAS, y SIGUIENTES COLINDANCIAS: AL NORTE CON PROPIEDAD DE JORGE LOPEZ PERALTA; AL SUR CON PROPIEDAD DE MIGUEL LOPEZ AL ESTE CON CARRETERA A HERMOSILLO; y AL OESTE CON EL RIO SONORA. VALOR: \$116'850,000.00.- h).-FRACCION DE TERRENO DE AGOSTAHERO DENOMINADA "EL SAUZ o CAÑADA DE MOTEPORI", UBICADO A ONCE KILOMETROS AL NOROESTE DE BANAMICHI, SONORA, CON SUPERFICIE DE 180-00-00 HECTAREAS, y SIGUIENTES COLINDANCIAS: AL NORTE CON PROPIEDAD DE LOS SEÑORES HOPING; AL SUR CON PREDIO SAN ANTONIO PROPIEDAD DE LOS SEÑORES CORELLA; AL ESTE CON PROPIEDAD DE LOS SEÑORES IGNACIO ACUÑA y ALEJANDRO VEJAR; y AL OESTE CON TERRENOS NACIONALES. VALOR: \$202'100,000.00.- SIRVIENDO DE BASE REMATE LA CANTIDAD DE: \$586,638,000.00 (SON: QUINIENTOS OCHENTA y SEIS MILLONES SEISCIENTOS TREINTA y OCHO MIL PESOS 00/100 MONEDA NACIONAL), y POSTURA LEGAL CUBRA DOS TERCERAS PARTES DICHO AVALUO.

HERMOSILLO, SONORA, DICIEMBRE 14 DE 1992
 C. SECRETARIO PRIMERO DE ACUERDOS
 LIC. ESMERALDA AIDEE SERNA CARREON
 RUBRICA

A132 6 7 8

JUZGADO SEGUNDO DEL RAMO CIVIL
 HERMOSILLO, SONORA

EDICTO :

JUICIO EJECUTIVO MERCANTIL, EXPEDIENTE 1601/89, PROMOVIO BANCOMER, S.A., VS. EDCARDO CA-



RRANZA CASTRO. SEÑALARONSE DIEZ HORAS DIA NUEVE DE FEBRERO DE 1993, CELEBRARSE REMATE SEGUNDA ALMONEDA, SIGUIENTES BIENES: a).-FRACCION DE TERRENO RUSTICO DE AGOSTADERO, UBICADO EN EL MUNICIPIO DE OPODEPE, SONORA, CON SUPERFICIE DE 622-32-50 HECTAREAS; QUE COLINDA: AL NORTE CON AURORA C. VIUDA DE CASTRO y JESUS MARIA GARCIA M.; AL SUR CON SUCESTORES DE ALBERTO BADILLA y AURORA C. VIUDA DE CASTRO; AL ESTE CON FERNANDO CUBILLAS E.; y AL OESTE CON LAS DEMASIAS DE SANTO DOMINGO DEL SERI. b).-FRACCION DE TERRENO RUSTICO CON SUPERFICIE DE 300-04-20 HECTAREAS, DEL PREDIO - SANTO DOMINGO DEL SERI o TINAJA DEL BURRO, MUNICIPIO DE BENJAMIN HILL, SONORA, MISMO QUE COLINDA: AL NORTE EN 3806.00 METROS CON EDGARDO CARRANZA C.; AL SUR EN 3790.00 METROS CON CARLOS CASTRO O. y OTROS; AL ESTE EN 790.00 METROS CON FERNANDO CUBILLAS; y AL OESTE EN 790.00 METROS CON SUCESTORES DE ALBERTO BADILLA. c).-FRACCION DE TERRENO DE AGOSTADERO, UBICADO EN EL MUNICIPIO DE BENJAMIN HILL, SONORA, CON SUPERFICIE DE 955-97-55 HECTAREAS, QUE COLINDA: AL NORTE EN 4751.80 METROS, 1434.00 METROS y 243.00 METROS CON ESTANISLAO CARRANZA; AL SUR EN 3039.50 METROS PROPIEDAD DE ARTURO CARRANZA C., 238.00 METROS, 1589.40 METROS y 241.90 METROS CON EDGARDO CARRANZA C.; AL ESTE EN 1595.65 METROS CON ESTANISLAO CARRANZA C., y 820.00 METROS CON FERNANDO CUBILLAS; y AL OESTE EN 2334.50 METROS CON ESTANISLAO CARRANZA C., y 1193.00 METROS CON ARTURO CARRANZA C.- LAS TRES FRACCIONES DE TERRENOS ANTES DESCRITAS (a, b y c) FORMAN UNA SOLA UNIDAD, CON SUPERFICIE TOTAL DE 1878-34-25 HECTAREAS, DENOMINADO RANCHO "LA PEÑA BLANCA", CONTANDO DICHO RANCHO CON CASAS, ALMACEN, CORRALES PARA MANEJO DE GANADO, QUE A VEZ CUENTAN CON EMBARCADEROS, TRAMPA, BEBEDEROS, DOS POZOS, y SIEMBRA DE ZACATE BUFFEL EN 280-00-00 HECTAREAS APROXIMADAMENTE. VALOR: \$1,266'000,000.00.- d)FRACCION DE TERRENO RUSTICO, UBICADO DENTRO DEL PREDIO SANTO DOMINGO DEL SERI o TINAJA DEL BURRO, MUNICIPIO DE BENJAMIN HILL, SONORA, CON SUPERFICIE DE 15-91-07 HECTAREAS; QUE COLINDA: AL NORTE CON SUCESSION DE RAMON CASTRO; AL SUR CON ALBERTO BADILLA CORNELIO y SERI; AL ESTE CON SUCESSION DE RAMON CASTRO; y AL OESTE CON PROPIEDAD DE LOS HERMANOS BADILLA CASTRO. e).-PREDIO DE AGOSTADERO LLAMADO "FRACCION 2 DEL LOTE 8", DEL TERRENO DE CRIA DE GANADO QUE FUE DE LA COMPAÑIA DE TERRENOS DE URES, S.A., CON SUPERFICIE DE 923-97-63 HECTAREAS; QUE COLINDA: AL NORTE CON EDGARDO CARRANZA C. y OTROS; AL SUR CON ESTANISLAO CARRANZA C.; AL ESTE CON FRACCION TRES DEL LOTE 8; y AL OESTE CON EDGARDO CARRANZA C., y OTROS. LOS DOS INMUEBLES ANTES DESCRITOS (d y e) FORMAN UNA SOLA UNIDAD, CON SUPERFICIE TOTAL DE 939-88-70 HECTAREAS, DENOMINADO RANCHO "BAJIO DEL MAIZ". VALOR: \$295'000,000.00.- SIRVIENDO DE BASE REMATE LA CANTIDAD DE: \$1,561'000,000.00 (SON: MIL QUINIENTOS SESENTA y UN MILLONES DE PESOS 00/100 MONEDA NACIONAL), y POSTURA LEGAL CUBRA DOS TERCERAS PARTES DICHO AVALUO, CON REBAJA DEL VEINTE POR CIENTO.

HERMOSILLO, SONORA, DICIEMBRE 9 DE 1992
C. SECRETARIO PRIMERO DE ACUERDOS
LIC.ESMERALDA AIDEE SERNA CARREON
RUBRICA

A134 6 7 8

JUZGADO SEGUNDO DEL RAMO CIVIL
HERMOSILLO, SONORA

EDICTO :

JUICIO EJECUTIVO MERCANTIL, EXPEDIENTE 614/90 PROMOVIO BANCOMER, S.N.C., ACTUALMENTE BANCO-MER, S.A., VS. FRANCISCO MORALES y RAQUEL OLIVIA BURRUEL MARQUEZ DE MORALES. SEÑALARONSE DOCE HORAS DIA NUEVE DE FEBRERO AÑO 1993, CELEBRARSE REMATE PRIMERA ALMONEDA, SIGUIENTES BIENES: a).-LOTE DE TERRENO URBANO y CONSTRUCCIONES, MARCADO CON EL NUMERO 13, CON SUPERFICIE DE 300.00 METROS CUADRADOS, y SIGUIENTES MEDIDAS y COLINDANCIAS: AL NORTE EN 12.00 METROS CON LOTE 29; AL SUR EN 12.00 METROS CON CALLE LEOCADIO SALCEDO; AL ESTE EN 25.00 METROS CON LOTE 14; y AL OESTE EN 25.00 METROS CON LOTE 12. b).-LOTE DE TERRENO URBANO y CONSTRUCCIONES, MARCADO CON EL NUMERO 14 CON SUPERFICIE DE 300.00 METROS CUADRADOS, y SIGUIENTES MEDIDAS y COLINDANCIAS: AL NORTE EN 12.00 METROS CON LOTE 30; AL SUR EN 12.00 METROS CON CALLE LEOCADIO SALCEDO; AL ESTE EN 25.00 METROS CON LOTE 15; y AL OESTE EN 25.00 METROS CON LOTE 13. LOS LOTES DESCRITOS ANTERIORMENTE FORMAN UNA SOLA UNIDAD SOBRE LA CUAL ESTA CONSTRUIDA UNA CASA HABITACION, UBICADA EN CALLE LEOCADIO SALCEDO NUMERO 117, COLONIA JESUS GARCIA DE ESTA CIUDAD. SIRVIENDO DE BASE REMATE LA CANTIDAD DE: \$501'980,000.00 (SON: QUINIENTOS UN MILLONES NOVECIENTOS OCHENTA MIL PESOS 00/100 MONEDA NACIONAL), y POSTURA LEGAL CUBRA DOS TERCERAS PARTES DICHO AVALUO, EN EL ENTENDIDO DE QUE EN LA ACTUALIDAD DICHA SUMA LO ES LA CANTIDAD DE: \$501,980.00 (SON: QUINIENTOS UN MIL NOVECIENTOS OCHENTA NUEVOS PESOS 00/100 MONEDA NACIONAL).

HERMOSILLO, SONORA, ENERO 4 DE 1993
C. SECRETARIO SEGUNDO DE ACUERDOS
LIC.LUZ ELENA DORAME VALENCIA
RUBRICA

A134 6 7 8

JUZGADO SEGUNDO DEL RAMO CIVIL
HERMOSILLO, SONORA

EDICTO :

JUICIO EJECUTIVO MERCANTIL, EXPEDIENTE 516/90 PROMOVIO BANCOMER, S.N.C., ACTUALMENTE BANCO-MER, S.A., VS. MIGUEL ENRIQUEZ TRUJILLO y GUADALUPE VALDEZ DE ENRIQUEZ. SEÑALARONSE DOCE HORAS DIA TRES DE FEBRERO AÑO 1993, CELEBRARSE REMATE PRIMERA ALMONEDA, SIGUIENTES BIENES: a).-LOTE DE TERRENO URBANO y CASA HABITACION SOBRE EL CONSTRUIDA, UBICADA EN CALLE FRANCISCO CONTRERAS NUMERO 25 ESQUINA CON CALLE JESUS GARCIA, COMISARIA DE LA ESTANCIA DE ACONCHI, SONORA, CON SUPERFICIE DE 1400.00

METROS CUADRADOS, y LAS SIGUIENTES MEDIDAS y COLINDANCIAS: AL NORTE EN 50.00 METROS CON PROPIEDAD DE RAUL CONTRERAS; AL SUR EN 50.00 METROS CON CALLE JESUS GARCIA; AL ESTE EN 29.00 METROS CON CALLE FRANCISCO CONTRERAS; y AL OESTE EN 29.00 METROS CON CALLEJON. VALOR: \$28'000,000.00.- b).-PREDIO AGRICOLA DENOMINADO EL BAJIO, UBICADO EN LA ESTANCIA, MUNICIPIO DE ACONCHI, SONORA, CON SUPERFICIE DE 2-17-80 HECTAREAS, y SIGUIENTES MEDIDAS y COLINDANCIAS: AL NORTE EN 98.00 METROS CON JESUS NAVARRO; AL SUR EN 100.00 METROS CON ARROYO EL HUERIGO; AL ESTE EN 220.00 METROS CON RIO DE SONORA; y AL OESTE EN 220.00 METROS CON MIGUEL NAVARRO. VALOR: \$1'200,000.00 SIRVIENDO DE BASE REMATE LA CANTIDAD DE: \$29'200,000.00 (SON: VEINTINUEVE MILLONES DOSCIENTOS MIL PESOS 00/100 MONEDA NACIONAL), y POSTURA LEGAL CUBRA DOS TERCERAS PARTES DICHO AVALUO.

HERMOSILLO, SONORA, DICIEMBRE 16 DE 1992
C. SECRETARIO SEGUNDO DE ACUERDOS
LIC. LUZ ELENA DORAME VALENCIA
RUBRICA

A135 6 7 8

JUZGADO TERCERO DEL RAMO CIVIL
HERMOSILLO, SONORA

EDICTO :

JUICIO EJECUTIVO MERCANTIL, EXPEDIENTE 319/88 PROMOVIO BANORO, S.N.C., ACTUALMENTE BANORO, S.A., VS. FERRETERIA y MATERIALES PARA LA CONSTRUCCION BERNAL, S.A. DE C.V., ENRIQUE BERNAL DAVILA y DOLORES OLIVIA SERRANO DE BARNAL(SIC). SEÑALARONSE DOCE HORAS DIA QUINCE DE FEBRERO AÑO 1993, CELEBRARSE REMATE SEGUNDA ALMONEDA, SIGUIENTES BIENES: a).-LOTE DE TERRENO y CONSTRUCCIONES, MARCADO CON EL NUMERO 4, MANZANA 5-A, DEL CUARTEL INALAMBRI-CA DE ESTA CIUDAD, CON SUPERFICIE DE 283.82 - METROS CUADRADOS, y SIGUIENTES MEDIDAS y COLINDANCIAS: AL NORTE EN 13.74 METROS CON LOTES 1 y 2; AL SUR EN 10.94 METROS CON CALLE SATURNINO CAMPOY; AL ESTE EN 23.00 METROS CON LOTE 5; y AL OESTE EN 23.17 METROS CON CALLE. VALOR: \$94'750,000.00 ACTUALMENTE N\$94,750.00 (SON: NOVENTA y CUATRO MIL SETECIENTOS CINCUENTA NUEVOS PESOS 00/100 MONEDA NACIONAL).- b).-LOTES DE TERRENOS MARCADOS CON LOS NUMEROS 1 y 2 y CONSTRUCCIONES, UBICADOS EN LA MANZANA 1-A DEL CUARTEL INALAMBRI-CA DE ESTA CIUDAD, CON SUPERFICIE DE 531.15 METROS CUADRADOS; CON LAS SIGUIENTES MEDIDAS y COLINDANCIAS: AL NORTE EN 23.20 METROS CON CALLE; AL SUR EN 23.07 METROS CON LOTES 11 y 10; AL ESTE EN 24.03 METROS CON LOTE 3; y AL OESTE EN 22.50 METROS CON CALLE. VALOR:\$52'825,000.00 ACTUALMENTE: N\$52,825.00 (SON: CINCUENTA y DOS MIL OCHOCIENTOS VEINTICINCO NUEVOS PESOS 00/100 MONEDA NACIONAL).- c).-LOTE DE TERRENO y CONSTRUCCIONES MARCADO CON EL NUMERO 5 DE LA MANZANA 5-A, DEL CUARTEL INALAMBRI-CA DE ESTA CIUDAD, CON SUPERFICIE DE 142.25 METROS CUADRADOS, y SIGUIENTES MEDIDAS y COLINDAN-

CIAS: AL NORTE EN 12.37 METROS CON RESTO DEL MISMO TERRENO; AL SUR EN 12.37 METROS CON CALLE; AL ESTE EN 11.50 METROS CON CALLE; y AL OESTE EN 11.50 METROS CON LOTE 4. VALOR:\$164'000,000.00 ACTUALMENTE: N\$164,000.00 (SON: CIENTO SESENTA y CUATRO MIL NUEVOS PESOS 00/100 MONEDA NACIONAL).- d).-LOTE DE TERRENO y CONSTRUCCIONES MARCADO CON EL NUMERO 10 DE LA MANZANA 1-A, DEL CUARTEL INALAMBRI-CA DE ESTA CIUDAD, CON SUPERFICIE DE 292.50 METROS CUADRADOS, y SIGUIENTES MEDIDAS y COLINDANCIAS: AL NORTE EN 13.00 METROS CON LOTE 1 DE LA CI-TADA MANZANA; AL SUR EN 13.00 METROS CON CALLE SATURNINO CAMPOY; AL ESTE EN 22.50 METROS CON LOTE 2; y AL OESTE EN 22.50 METROS CON CALLE SIN NOMBRE. VALOR: \$80'400,000.00 ACTUALMENTE: N\$80,400.00 (SON: OCHENTA MIL CUATROCIENTOS NUEVOS PESOS 00/100 MONEDA NACIONAL).- SIRVIENDO DE BASE REMATE LA CANTIDAD DE: \$391'975,000.00 (SON: TRESCIENTOS NOVENTA y UN MILLONES NOVECIENTOS SETENTA y CINCO MIL PESOS 00/100 MONEDA NACIONAL), ACTUALMENTE - DICHA SUMA LO ES LA CANTIDAD DE: N\$391,975.00 (SON: TRESCIENTOS NOVENTA y UN MIL NOVECIENTOS SETENTA y CINCO NUEVOS PESOS 00/100 MONEDA NACIONAL), y POSTURA LEGAL CUBRA DOS TERCERAS PARTES DICHO AVALUO, CON REBAJA DEL VEINTE POR CIENTO.

HERMOSILLO, SONORA, ENERO 5 DE 1993
C. SECRETARIO PRIMERO DE ACUERDOS
LIC. BEATRIZ EUGENIA VALENCIA CORDOVA
RUBRICA

A136 6 7 8

JUICIOS HIPOTECARIOS

JUZGADO DE PRIMERA INSTANCIA
DEL RAMO CIVIL
CABORCA, SONORA

EDICTO :

QUE EN EXPEDIENTE 56/91, RELATIVO A JUICIO - HIPOTECARIO PROMOVIDO POR BANAMEX, S.A., ANTES S.N.C., CONTRA S.P.R. DE R.I "SAN BENITO DE CABORCA", ENRIQUE ACOSTA CASTRO, LILIA IRASEMA ACUÑA DE ACOSTA, MARIA CASTRO PARRA, ABELARDO LOPEZ LOPEZ, MARTHA MADRICAL HERRERA, FRANCISCO MORALES TRASLAVIÑA, HUMBERTO LOPEZ MIRANDA, JOSE CANDELARIO LOPEZ ORTEGA, MARIZA MARTINEZ LOPEZ, MARTIN NOGALES NORIEGA, DAVID OLIVARES OCHOA, ANGELINA ACOSTA CASTRO y ERNESTINA ACOSTA CASTRO; DANDO A CONOCER QUE C. JUEZ SEÑALO LAS 11:00 HORAS DEL DIA 16 FEBRERO DE 1993, PARA QUE TENGA VERIFICATIVO EN ESTE H. JUZGADO REMATE PRIMERA ALMONEDA DE LOS SIGUIENTES INMUEBLES: I.-CAMPO AGRICOLA - DENOMINADO "SAN BENITO DE CABORCA", UBICADO - DENTRO MUNICIPIO DE CABORCA, A 15.00 KM. POR CARRETERA AQUITUNI, CON SUPERFICIE TOTAL 254-47-02 HECTAREAS. FORMAN ESTE INMUEBLE, SUS - PROPIETARIOS, MEDIDAS Y COLINDANCIAS: ABELARDO LOPEZ LOPEZ.- MITAD DEL LOTE 43 DE LA COLONIA RODOLFO SANCHEZ TABOADA, SUPERFICIE 25-00-00 HECTAREAS; QUE MIDE Y COLINDA: NORTE EN 500 METROS CON LOTE 46; SUR 500 METROS CON



LOTE 42; ESTE 500 METROS CON TERRENO NACIONAL y OESTE 500 METROS CON LOTE 43.- DAVID OLIVARES OCHOA.- MITAD OESTE DEL LOTE 43 DE LA COLONIA RODOLFO SANCHEZ TABOADA, SUPERFICIE 25-00-00 HECTAREAS; QUE MIDE Y COLINDA: NORTE 500 METROS CON LOTE 46; SUR 500 METROS CON LOTE 41; ESTE 500 METROS CON MITAD ESTE LOTE 43; y OESTE 500 METROS CON LOTE 01.- MARTHA MADRIGAL HERRERA.- MITAD NORTE DEL LOTE 42 DE COLONIA RODOLFO SANCHEZ TABOADA, SUPERFICIE 25-00-00 HECTAREAS; QUE MIDE Y COLINDA: NORTE 500 METROS CON LOTE 43; SUR 500 METROS MITAD SUR LOTE 42; ESTE 500 METROS CON TERRENO NACIONAL; OESTE 500 METROS CON LOTE 41.- FRANCISCO MORALES TRASLAVIÑA.- MITAD SUR DE LOTE 42, DENTRO COLONIA RODOLFO SANCHEZ TABOADA, SUPERFICIE 25-00-00 HECTAREAS; QUE MIDE Y COLINDA: NORTE 500 METROS CON LOTE 42; SUR 500 METROS CON LOTE 03; ESTE 500 METROS CON TERRENO NACIONAL; OESTE 500 METROS CON LOTE 41. HUMBERTO LOPEZ MIRANDA.- MITAD OESTE DEL LOTE 03 DE LA COLONIA RODOLFO SANCHEZ TABOADA, SUPERFICIE 25-00-00 HECTAREAS; MIDE Y COLINDA: NORTE 500 METROS CON LOTE 41; SUR 500 METROS CON LOTE 06; ESTE 500 METROS CON MITAD LOTE 03; y OESTE 500 METROS LOTE 02.- JOSE CANDELLARIO LOPEZ ORTEGA.- MITAD ESTE LOTE 03 DE COLONIA RODOLFO SANCHEZ TABOADA, SUPERFICIE 25-00-00 HECTAREAS; MIDE Y COLINDA: NORTE 500 METROS CON LOTE 42; SUR 500 METROS CON LOTE 02; ESTE 500 METROS CON TERRENO NACIONAL y OESTE 500 METROS CON MITAD OESTE DE LOTE 03.- MARIZA MARTINEZ LOPEZ.- MITAD NORTE DEL LOTE 07 DE COLONIA RODOLFO SANCHEZ TABOADA, SUPERFICIE 25-00-00 HECTAREAS; MIDE Y COLINDA: NORTE 500 METROS CON LOTE 03; SUR 500 METROS CON MITAD SUR LOTE 07; ESTE 500 METROS CON TERRENO NACIONAL y OESTE 500 METROS CON LOTE 06.- MARTIN MORALES NORIEGA.- MITAD SUR DEL LOTE 07 DE COLONIA RODOLFO SANCHEZ TABOADA, SUPERFICIE 25-00-00 HECTAREAS; MIDE Y COLINDA: NORTE 500 METROS CON MITAD NORTE LOTE 07; SUR 500 METROS CON RESTO COLONIA; ESTE 500 METROS CON TERRENO NACIONAL y OESTE 500 METROS CON LOTE 06.- ANGELINA ACOSTA CASTRO.- MITAD DE UNA FRACCION DEL LOTE 46 DE COLONIA RODOLFO SANCHEZ TABOADA, SUPERFICIE 27-23-51 HECTAREAS; MIDE Y COLINDA: NORTE 544.702 METROS PROPIEDAD MARIA ANTONIETA DE PESQUEIRA; SUR 544.702 METROS CON LOTE 01 y 43; ESTE 500 METROS CON LOTE 46 y OESTE 500 METROS CON LOTE 46.- ERNESTINA ACOSTA CASTRO.- FRACCION DEL LOTE 46 DE COLONIA RODOLFO SANCHEZ TABOADA, SUPERFICIE 27-23-51 HECTAREAS; MIDE Y COLINDA: NORTE 544.702 METROS PROPIEDAD MARIA ANTONIETA DE PESQUEIRA; SUR 544.702 METROS CON LOTE 43; ESTE 500 METROS CON TERRENO NACIONAL; y OESTE 500 METROS CON LOTE 46; TERRENO PROPIOS DE CULTIVOS PERENNES Y MEDIANTE RIEGO CON POZO PROFUNDO.- CONSTRUCCIONES.- UNA CASA HABITACION, FACHADA TIPO COLONIAL, EN BUEN ESTADO, TECHO LOZA DE CONCRETO, CON INSTALACION ELECTRICA, HIDRAULICA Y SANITARIA OCULTA, CON 100 METROS CUADRADOS DE CONSTRUCCION y 144.00 METROS CUADRADOS DE PORCHE PERIMETRAL.- TRES CONSTRUCCIONES PROPIAS PARA CASA HABITACION,

MUROS DE BLOCK y LADRILLO, TECHO DE LAMINA GALVANIZADA, INSTALACION ELECTRICA, HIDRAULICA Y SANITARIA, EN BUEN ESTADO, DE 245.00 METROS CUADRADOS DE CONSTRUCCION.- UN ALMACEN EN BUEN ESTADO, CON POLINERIA MONTEN DE 8X8 6" TECHO LAMINA GALVANIZADA, PISO DE CONCRETO E INSTALACION ELECTRICA, DE 150.00 METROS CUADRADOS.- UN TEJABAN ABIERTO, ESTRUCTURAS DE POLIN MONTEN 8X8 6", PISO CONCRETO, INSTALACION ELECTRICA, DE 375.00 METROS CUADRADOS.- 8.00 KMS. CANAL DE CONCRETO REVESTIDO; 15.00 KMS. DE CERCO PERIMETRAL Y DIVISIONAL A BASE DE TALLAS DE MADERA; UNA PILA DE BLOCK Y REFUERZOS DE CONCRETO, CON POZO No. 69-36 y EQUIPO DE BOMBEO DE 8".- VALUADO EN: \$2'248'344,040.00 (DOS MIL DOSCIENTOS CUARENTA Y OCHO MILLONES TRESCIENTOS CUARENTA Y CUATRO MIL CUARENTA PESOS 00/100 MONEDA NACIONAL); ES DECIR: N\$2'248,344.00 (DOS MILLONES DOSCIENTOS CUARENTA Y OCHO MIL TRESCIENTOS CUARENTA Y CUATRO NUEVOS PESOS 00/100 MONEDA NACIONAL) II.- PREDIO RUSTICO, SUPERFICIE DE 7-00-00 HECTAREAS, UBICADO DENTRO MUNICIPIO DE PITIQUITO, SONORA, y 1-45-00 HECTAREAS EN MUNICIPIO CABORCA, SONORA, A 2.5 KMS. DE CABORCA, POR CARRETERA A PITIQUITO; CON MEDIDAS Y COLINDANCIAS: NORTE 23.50 y 53.00 METROS CON MANUEL GRIJALVA y CRISANTINO BRACAMONTES; SUR, 77.00 METROS CON MANUEL GRIJALVA y CALLEJON DE SERVICIO; ESTE 118.00 y 25.00 METROS EN LINEA QUEBRADA CON CRISANTINO BRACAMONTES; OESTE 25.00 y 110.00 METROS LINEA QUEBRADA CON MANUEL GRIJALVA.- PREDIO RUSTICO PROPIO PARA GRANJA O CASA DE CAMPO, EL CUAL SE FORMO CON UNION DE AMBOS PREDIOS.- CONSTRUCCIONES EXISTENTES: I.- CASA HABITACION, BUENAS CONDICIONES, CON TERMINADOS DE PRIMERA, MUROS DE LADRILLO, TECHO DE CONCRETO, ACABADOS FINOS VENTANAS DE ALUMINIO.- 2.- CASA HABITACION PARA TRABAJADORES, MUROS DE BLOCK, TECHO DE MADERA y TEJA DE BARRO.- 3.- BODEGAS DE ESTRUCTURA POLIN MONTEN, CUBIERTA TOTALMENTE CON LAMINA GALVANIZADA, Y PISO DE CONCRETO.- VALUADOS EN: \$192'175,000.00 (CIENTO NOVENTA Y DOS MILLONES CIENTO SETENTA Y CINCO MIL PESOS 00/100 M.N.), ES DECIR: N\$192,175.00 (CIENTO NOVENTA Y DOS MIL CIENTO SETENTA Y CINCO NUEVOS PESOS 00/100 M.N.).- III.- SOLAR URBANO MARCADO CON SOLAR 7 y 7-E DE LA MANZANA 120, SUPERFICIE DE 1125.00 METROS CUADRADOS, DENTRO DEL FUNDO LEGAL DE CABORCA, SONORA; MEDIDAS Y COLINDANCIAS: NORTE 25.00 METROS CON CALLE SEIS; SUR 25.00 METROS CON CALLEJON; ESTE 45.00 METROS CON SOLAR 8; OESTE 45.00 METROS CON SOLAR 6.- CONSTRUCCION CONSISTENTE EN CASA HABITACION RESIDENCIAL, BUENA FACHADA EXTERIOR ACABADOS FINOS, BUENAS CONDICIONES. VALUADA EN \$607'075,000.00 (SEISCIENTOS SIETE MILLONES SETENTA Y CINCO MIL PESOS 00/100 M.N.); ES DECIR: N\$607,075.00 (SEISCIENTOS SIETE MIL SETENTA Y CINCO NUEVOS PESOS 00/100 M.N.).- EN ENTENDIDO DE QUE POSTURA LEGAL DEL PRESENTE REMATE, SERA LA QUE CUBRA DOS TERCERAS PARTES DE CADA UNA DE LAS CANTIDADES MENCIONADAS, CONFORME AVALUOS PERICIALES PRACTICADOS.-

CABORCA, SONORA, ENERO 5 DE 1993
 C. SECRETARIO SEGUNDO DE ACUERDOS
 LIC. CARMEN ALICIA GASTELUM CELAYA
 RUBRICA

A155 6 8

JUICIOS DECLARATIVOS DE PROPIEDAD

JUZGADO MIXTO DE PRIMERA INSTANCIA
 CANANEA, SONORA

EDICTO :

ALMA ALICIA MIRANDA CALDERON PROMOVIO EN LA -
 VIA DE JURISDICCION VOLUNTARIA, JUICIO DECLARATIVO DE PROPIEDAD, A FIN DE QUE SE DECLARE QUE SOY PROPIETARIA DEL BIEN INMUEBLE, CONSISTENTE EN EL TERRENO DEL LOTE NUMERO 2, DE LA MANZANA NUMERO 25, CON SUPERFICIE DE 150.

JUZGADO DE PRIMERA INSTANCIA
 DEL RAMO CIVIL
 NAVOJOA, SONORA

E D I C T O

NAVOJOA, SONORA., DICIEMBRE 11 DE 1992.

C. PEDRO CHARMONATE ANDUJO. PRESENTOSE EN ESTE JUZGADO OFRECIENDO ---
 INFORMACION TESTIMONIAL (DECLARATIVO DE PROPIEDAD), EN EL EXPEDIENTE 2124/92, OBJETO JUSTIFICAR POSESION, RESPECTO TERRENO RUSTICO DE AGOSTADERO, DENOMINADO "EL CHACAFORO ", UBICADO DENTRO DE LA JURISDICCION DEL QUIRIEGO, SONORA, CON SUPERFICIE DE 4914-11-00 ---
 HECTAREAS, CON LAS SIGUIENTES MEDIDAS Y COLINDANCIAS:

PUNTO	NORTE(M)	ESTE(M)	ANGULOS	DISTANCIAS	COLINDANCIAS
1	3066721	701820			Las Navitas, Ramón García Valenzuela.
2	3068187	701648	N06° 41' W	1476	Las Navitas, Ramón García Valenzuela.
3	3069310	702591	N40° 01' E	1466	Las Navitas, Ramón García Valenzuela.
4	3070892	703531	N30° 43' E	1840	La Sierra del Ejido, Francisco García García.
5	3071761	705005	N59° 28' E	1711	La Ventana, Reyes Flores Mendoza.
6	3070138	706196	S36° 16' E	2013	La Ventana, Reyes Flores Mendoza.
7	3067727	707096	S20° 28' E	2574	La Ventana, Reyes Flores Mendoza.
8	3066501	706664	S19° 24' W	1300	La Ventana, Reyes Flores Mendoza.
1	3066721	701820	N87° 23' W	4849	Ejido Guafaray.

INFORMACION HANDOSE RECIBIR CITACION COLINDANTES Y REGISTRADOR PUBLICO DE LA PROPIEDAD Y DEL COMERCIO, A LAS 9 HORAS DEL DIA 8 DE FEBRERO DE 1993.

A72 3 6 9

LA SECRETARIA SEGUNDA DE ACUERDOS
 LIC. RAQUEL NIEBLAS GERMAN.

00 METROS CUADRADOS, y LAS SIGUIENTES MEDIDAS y COLINDANCIAS: AL NORTE CON 10.00 METROS CON CALLEJON GALEANA; AL SUR, 10 METROS CON CALLE DEL PUENTE; ESTE, 15.00 METROS CON PROPIEDAD DE SANDRA LUZ ALCAIDE GARCIA; y OESTE, 15.00 METROS CON PROPIEDAD DE REFUGIO LUKE, DEL FONDO LEGAL DE ESTA POBLACION. RECIBIRASE LA INFORMACION TESTIMONIAL, EL DIA ONCE DE MARZO DE MIL NOVECIENTOS NOVENTA y TRES, A LAS DIEZ TREINTA HORAS. EXPEDIENTE NUMERO 695/92.-

CANANEA, SONORA, DICIEMBRE 14 DE 1992...
 SECRETARIA PENAL EN FUNCIONES DE LO CIVIL.
 C. MARIA ELENA LEON PARRA
 RUBRICA

A72 3 6 9



JUZGADO MIXTO DE PRIMERA INSTANCIA
SAHUARIPA, SONORA

EDICTO :

JESUS ANTONIO ALCANTAR GIL PROMOVIO ESTE JUZGADO JUICIO DECLARATIVO DE PROPIEDAD VIA JURISDICCION VOLUNTARIA, EXPEDIENTE 81/92, FIN DECLARESE PRESCRITO SU FAVOR PREDIO RUSTICO, SUPERFICIE 15-81-93 HECTAREAS; SIGUIENTES MEDIDAS y COLINDANCIAS: NORTE, 414.00 METROS POSESION DE LINDORFE VALENZUELA GARCIA; SUR, 720.00 METROS POSESION DE GABRIEL ALFARO CARDENAS; ESTE, 234.00 METROS CALLEJON DE USO COMERCIAL; OESTE, 324.00 METROS PROPIEDAD DE MARIA JACOBO DE APODACA, UBICADO MUNICIPIO YECORA, SONORA. JUEZ SEÑALO DIEZ HORAS DIA DIECIOCHO FEBRERO AÑO 1993, TENGA LUGAR ESTE JUZGADO PRUEBA TESTIMONIAL.

SAHUARIPA, SONORA, DICIEMBRE 15 DE 1992
LA SECRETARIA DE ACUERDOS DEL JUZGADO
C. PATROCINIA MARTINEZ CORONADO
RUBRICA

A141 6 9 12

JUZGADO MIXTO DE PRIMERA INSTANCIA
CANANEA, SONORA

EDICTO :

JORGE OLMOS DOMINGUEZ PROMOVIO VIA DE JURISDICCION VOLUNTARIA, JUICIO DECLARATIVO DE PROPIEDAD, A FIN DE QUE SE DECLARE QUE HA DEVENIDO PROPIETARIO DEL SIGUIENTE BIEN INMUEBLE UBICADO EN MESA SUR, COLONIA PLANTA NUEVA AL NORTE CON 9 METROS CON LOTE NUMERO 36 DE MESA SUR, PROPIEDAD DE BERTHA DOMINGUEZ; AL SUR, 20 METROS CON BARRANCO; AL ESTE, 20 METROS CON PROPIEDAD DE SOCORRO VIUDA DE ACEDO; Y OESTE, (ILEGIBLE) MTS. CON LOTE NUMERO 35 DE ERNESTO VALENCIA. INFORMACION TESTIMONIAL RECIBIRASE EL DIA DOCE DE MARZO DE MIL NOVECIENTOS NOVENTA y TRES, A LAS DIEZ HORAS. EXPEDIENTE NUMERO 892/92.-

CANANEA, SONORA, ENERO 5 DE 1993
SECRETARIA PENAL EN FUNCIONES DE LO CIVIL
C. MARIA ELENA LEON PARRA
RUBRICA

A145 6 9 12

JUZGADO DE PRIMERA INSTANCIA
DEL RAMO CIVIL
DISTRITO JUDICIAL DE GUAYMAS, SONORA

EDICTO :

CARLOS SIERRA GONZALEZ PROMOVIDO ESTE JUZGADO DILIGENCIA DE JURISDICCION VOLUNTARIA, INFORMACION TESTIMONIAL AD-PERPETUAM, EFECTO SE DECLARE SU FAVOR UN LOTE DE TERRENO QUE SE LOCALIZA EN LOTE 18 DE LA MANZANA 43, DE LA COLONIA ORIENTE, EN LA CIUDAD DE ENPALME, SONORA, CON UNA SUPERFICIE DE 330 METROS CUADRADOS; CON LAS SIGUIENTES MEDIDAS y COLINDANCIAS: NORTE, 22.00 METROS COLINDANDO CON LOTE 17; SUR, 22.00 METROS COLINDANDO CON AVENIDA REVOLUCION; ESTE, 15.00 METROS COLINDANDO CON CALLE CUARTA; OESTE, 15.00 METROS COLINDANDO CON CALLEJON S/N. INFORMACION TESTIMONIAL RECIBIRSE ESTE JUZGADO, ONCE HORAS -

DEL DIA DIECIOCHO DE FEBRERO DE MIL NOVECIENTOS NOVENTA y TRES. CITESE COLINDANTES y PERSONAS CREANSE DERECHO, PRESENTARSE DEDUCIRLO. EXPEDIENTE NUMERO 3608/92.-

GUAYMAS, SONORA, DICIEMBRE 11 DE 1992
C. SECRETARIO SEGUNDO DE ACUERDOS
LIC. MARTIN ANTONIO LUGO ROMERO
RUBRICA

A147 6 9 12

JUZGADO DE PRIMERA INSTANCIA
DEL RAMO CIVIL
DISTRITO JUDICIAL DE NAVOJOA, SONORA

EDICTO :

ENRIQUE RUIZ ROSS PRESENTOSE ESTE JUZGADO OFRECIENDO INFORMACION TESTIMONIAL AD-PERPETUAM, EXPEDIENTE NUMERO 5/93, OBJETO JUSTIFICAR POSESION RESPECTO INMUEBLE URBANO IDENTIFICADO COMO SOLAR 110, EN AVENIDA HIDALGO ENTRE GUELATAO y CINCO DE MAYO DE ESTA CIUDAD, CON SUPERFICIE DE 1250.00 METROS CUADRADOS; CON LA SIGUIENTE LOCALIZACION:-

LADOS	DIST.	RUMBOS	COLINDANCIAS:
0-1	50.00 M.	S-N	GILBERTO LIMON - FELIX.
1-2	25.00 M.	W-E	AVENIDA HIDALGO
2-3	50.00 M.	N-S	FELIPE LOPEZ GIL
3-0	25.00 M.	E-W	ISIDRO CECILIO COTA RUELAS.

INFORMACION MANDOSE RECIBIR CITACION COLINDANTES, ENCARGADO DEL REGISTRO PUBLICO DE LA PROPIEDAD, NUEVE HORAS DIECINUEVE FEBRERO AÑO CURSO.

NAVOJOA, SONORA, ENERO 12 DE 1993
LA C. SECRETARIA PRIMERA DE ACUERDOS
LIC. MIRTHA ALICIA INFANTE REYES
RUBRICA

A146 6 9 12

JUZGADO MIXTO DE PRIMERA INSTANCIA
CANANEA, SONORA

EDICTO :

JUAN LEONARDO VALDEZ PEREZ y JOSE VALDEZ PEREZ PROMOVIERON VIA DE JURISDICCION VOLUNTARIA JUICIO DECLARATIVO DE PROPIEDAD, A FIN DE QUE SE DECLARE QUE HEMOS DEVENIDO PROPIETARIOS DEL SIGUIENTE BIEN INMUEBLE: PREDIO RUSTICO DE AGOSTADERO, UBICADO A 4 KILOMETROS AL ESTE DE LA POBLACION DE BACOACHI, SONORA, CON SUPERFICIE DE 112 HECTAREAS, y LAS SIGUIENTES MEDIDAS y COLINDANCIAS: AL NORTE 2695 METROS CON PREDIO LOS MUCHOS o NUESTRA SEÑORA DE GUADALUPE; SUR, 1896 METROS CON PREDIOS SAN JOSE DEL CARRIZO; ESTE, 968 METROS CON PROPIEDAD DEL SEÑOR LEONCIO ACUÑA; OESTE, 570 METROS CON EJIDO DE BACOACHI, SONORA. INFORMACION TESTIMONIAL RECIBIRASE EL DIA NUEVE DE MARZO DE MIL NOVECIENTOS NOVENTA y TRES, A LAS DIEZ TREINTA HORAS. EXPEDIENTE NUMERO 886/92.

CANANEA, SONORA, ENERO 6 DE 1993
SECRETARIA PENAL EN FUNCIONES DE LO CIVIL
C. MARIA ELENA LEON PARRA
RUBRICA

A161 6 9 12

JUZGADO DEL RAMO CIVIL
CABORCA, SONORA

EDICTO :

RADICOSE JUICIO SUCESORIO INTESTAMENTARIO A BIENES DE JOSE LUIS BADILLA MORENO, BAJO EL EXPEDIENTE 2032/92. CONVOQUESE HEREDEROS E INTERESADOS A JUNTA DE HEREDEROS, CELEBRARSE ESTE JUZGADO, A LAS ONCE HORAS DEL DIA ONCE DE FEBRERO DE 1993.

CABORCA, SONORA, ENERO 5 DE 1993
C. SECRETARIA SEGUNDA DE ACUERDOS
LIC. CARMEN ALICIA GASTELUM CELAYA
RUBRICA

A120 6 9

JUZGADO DE PRIMERA INSTANCIA
DE LO FAMILIAR
HERMOSILLO, SONORA

EDICTO :

SE RADICA JUICIO SUCESORIO INTESTAMENTARIO A BIENES DE RAMONA ENRIQUEZ HERRERA. CONVOQUESE QUIENES CREANSE DERECHO A HERENCIA, DEDUCIRLO JUICIO. JUNTA DE HEREDEROS DIEZ HORAS DEL DIA DIEZ DE FEBRERO 1993, LOCAL ESTE JUZGADO. EXPEDIENTE NUMERO 2850/92.-

C. SECRETARIO TERCERO DE ACUERDOS
LIC. LOURDES PATRICIA SOLIS SANTELIZ
RUBRICA

A121 6 9

JUZGADO DE PRIMERA INSTANCIA
DE LO FAMILIAR
HERMOSILLO, SONORA

EDICTO :

SE RADICA JUICIO SUCESORIO INTESTAMENTARIO A BIENES DE FRANCISCO CRUZ MORALES. CONVOQUESE QUIENES CREANSE DERECHO A HERENCIA, DEDUCIRLO JUICIO. JUNTA DE HEREDEROS TRECE HORAS DEL DIA DIEZ DE FEBRERO 1993, LOCAL ESTE JUZGADO. EXPEDIENTE NUMERO 2825/92.-

C. SECRETARIO TERCERO DE ACUERDOS
LIC. LOURDES PATRICIA SOLIS SANTELIZ
RUBRICA

A122 6 9

JUZGADO DE PRIMERA INSTANCIA
DE LO FAMILIAR
HERMOSILLO, SONORA

EDICTO :

SE RADICA JUICIO SUCESORIO INTESTAMENTARIO A BIENES DE PEDRO FONCERRADA GAMEZ. CONVOQUESE QUIENES CREANSE DERECHO A HERENCIA, DEDUCIRLO JUICIO. JUNTA DE HEREDEROS DIEZ HORAS DEL DIA DIECIOCHO DE FEBRERO 1993, LOCAL ESTE JUZGADO EXPEDIENTE NUMERO 1393/90.-

C. SECRETARIO TERCERO DE ACUERDOS
LIC. LOURDES PATRICIA SOLIS SANTELIZ
RUBRICA

A138 6 9

JUZGADO MIXTO DE PRIMERA INSTANCIA
MAGDALENA, SONORA

EDICTO :

ANTONIA PALAFOX SINOHUI PROMOVIO JUICIO INTESTAMENTARIO A BIENES DE JUAN OJEDA YANEZ. EXPEDIENTE NUMERO 1201/92. CONVOCASE QUIENES SE CONSIDEREN CON DERECHO A HERENCIA y ACREEDORES, A JUNTA DE HEREDEROS QUE SE CELEBRARA LOCAL ESTE JUZGADO, DIEZ HORAS DIA VEINTITRES DE FEBRERO DEL AÑO EN CURSO.

MAGDALENA, SONORA, ENERO 7 DE 1993
SECRETARIO DEL RAMO CIVIL
LIC. BRUNO BUSTAMANTE BARRERAS
RUBRICA

A149 6 9

JUZGADO DE PRIMERA INSTANCIA
DE LO FAMILIAR
HERMOSILLO, SONORA

EDICTO :

SE RADICA JUICIO SUCESORIO INTESTAMENTARIO A BIENES DE FERNANDO NORIEGA DORAME y MARIA DEL ROSARIO OLIVARRIA DE NORIEGA. CONVOQUESE QUIENES CREANSE DERECHO A HERENCIA, DEDUCIRLO JUICIO. JUNTA DE HEREDEROS DOCE HORAS DEL DIA DIECIOCHO DE FEBRERO 1993, LOCAL ESTE JUZGADO EXPEDIENTE NUMERO 2919/92.-

C. SECRETARIO TERCERO DE ACUERDOS
LIC. LOURDES PATRICIA SOLIS SANTELIZ
RUBRICA

A150 6 9

JUZGADO DE PRIMERA INSTANCIA
DE LO FAMILIAR
CIUDAD OBREGON, SONORA

EDICTO :

SE RADICA JUICIO SUCESORIO INTESTAMENTARIO A BIENES DE C. FERNANDO CAMPOS ESQUER. CONVOQUESE QUIENES CREANSE DERECHO HERENCIA, DEDUCIRLO JUICIO. JUNTA HEREDEROS A LAS DIEZ HORAS DEL DIA 23 FEBRERO 1993, LOCAL ESTE JUZGADO. EXPEDIENTE NUMERO 1884/87.-

C. SECRETARIO SEGUNDA DE ACUERDOS
LIC. GRISELDA PANDURA TRUQUI
RUBRICA

A152 6 9

JUZGADO MIXTO DE PRIMERA INSTANCIA
CANANEA, SONORA

EDICTO :

SUCESORIO INTESTAMENTARIO A BIENES DEL SEÑOR FRANCISCO SERRANO CABRERA. CONVOCASE QUIENES CONSIDERENSE DERECHOS HERENCIA y ACREEDORES, PRESENTENSE A DEDUCIRLOS. JUNTA DE HEREDEROS y NOMBRAMIENTO DE ALBACEA CELEBRARASE EN ESTE JUZGADO, EL DIA DIECIOCHO DE MARZO DE MII. NOVECIENTOS NOVENTA y TRES, A LAS DIEZ HORAS. - EXPEDIENTE NUMERO 922/92.-

CANANEA, SONORA, ENERO 11 DE 1993
SECRETARIA PENAL EN FUNCIONES DE LO CIVIL



C. MARIA ELENA LEON PARRA
RUBRICA

A156 6 9

JUZGADO DE PRIMERA INSTANCIA
DE LO FAMILIAR
HERMOSILLO, SONORA

EDICTO :

SE RADICA JUICIO SUCESORIO INTSTAMENTARIO A BIENES DE JESUS GALVEZ MENDOZA. CONVOQUESE - QUIENES CREANSE DERECHO A HERENCIA, DEDUCIRLO EN JUICIO. JUNTA DE HEREDEROS A LAS TRECE HORAS DEL DIA DOCE DE MARZO DE 1993, LOCAL ESTE JUZGADO. EXPEDIENTE NUMERO 2817/92.-

C. SECRETARIO TERCERO DE ACUERDOS
LIC.LOURDES PATRICIA SOLIS SANTELIZ
RUBRICA

A157 6 9

JUZGADO DE PRIMERA INSTANCIA
DE LO FAMILIAR
CIUDAD OBREGON, SONORA

EDICTO :

SE RADICA JUICIO SUCESORIO INTSTAMENTARIO A BIENES DE MANUEL ORDUÑO GALAZ. CONVOQUESE - QUIENES CREANSE DERECHO HERENCIA, DEDUCIRLO JUICIO. JUNTA HEREDEROS DIEZ HORAS NUEVE MARZO 1993, LOCAL ESTE JUZGADO. EXPEDIENTE NUMERO 9/93.-

C. SECRETARIO PRIMERO DE ACUERDOS
LIC. MARIA CORONA BRISEÑO
RUBRICA

A160 6 9

JUZGADO DE PRIMERA INSTANCIA
DE LO FAMILIAR
CIUDAD OBREGON, SONORA

EDICTO :

SE RADICA JUICIO SUCESORIO INTSTAMENTARIO A BIENES ARCELIA TELLECHEA CORRAL VIUDA DE TORRES. CONVOCASE QUIENES CREANSE DERECHO HERENCIA, DEDUCIRLO JUICIO. JUNTA HEREDEROS DIEZ HORAS DEL TRES DE FEBRERO 1993, LOCAL ESTE JUZGADO. EXPEDIENTE 2727/92.-

CIUDAD OBREGON, SONORA, NOVIEMBRE 18 DE 1992

C. SECRETARIA PRIMERA DE ACUERDOS
LIC. MARIA CORONA BRISEÑO
RUBRICA

A163 6 9

JUZGADO DE PRIMERA INSTANCIA
DE LO FAMILIAR
HERMOSILLO, SONORA

EDICTO :

SE RADICA JUICIO SUCESORIO TESTAMENTARIO A BIENES DE JOSE HORTA(SIC) OCHOA. CONVOQUESE QUIENES CREANSE DERECHO A HERENCIA, DEDUCIRLO JUICIO. JUNTA DE HEREDEROS DIEZ HORAS DEL DIA OCHO DE MARZO 1993, LOCAL ESTE JUZGADO.

EXPEDIENTE NUMERO 2388/92.-

C. SECRETARIO TERCERO DE ACUERDOS
LIC.LOURDES PATRICIA SOLIS SANTELIZ
RUBRICA

A164 6 9

JUZGADO MIXTO DE PRIMERA INSTANCIA
DISTRITO JUDICIAL DE PUERTO PEÑASCO, SONORA

EDICTO :

RADICOSE EXPEDIENTE NUMERO 398/92, JUICIO SUCESORIO INTSTAMENTARIO A BIENES DE ARTURO SINOHUI BUSTAMANTE. CONVOQUESE QUIENES CONSIDERENSE DERECHOS HERENCIA, FIN DEDUCIR DERECHOS CORRESPONDIENTES, FUNDAMENTO ARTICULO 771 CODIGO PROCESAL CIVIL SONorenSE. JUNTA HEREDEROS RESPECTIVA TENDRA LUGAR ESTE JUZGADO, A LAS ONCE HORAS DEL DIA VEINTICINCO DE FEBRERO DE MIL NOVECIENTOS NOVENTA y TRES.

PUERTO PEÑASCO, SONORA, DICIEMBRE 11 DE 1992

LA C.SECRETARIA DE ACUERDOS
LIC.NYDIA PARTIDA OJEDA
RUBRICA

A66 3 6

JUZGADO DE PRIMERA INSTANCIA
DEL RAMO CIVIL
DISTRITO JUDICIAL DE GUAYMAS, SONORA

EDICTO :

JUICIO SUCESORIO INTSTAMENTARIO A BIENES DE MARIO JOSE VELDERRAIN BUSTAMANTE. CONVOCASE - QUIENES CREANSE DERECHO HERENCIA, DEDUCIRLO TERMINOS. JUNTA DE HEREDEROS CELEBRARSE LAS ONCE HORAS DEL DIA VEINTISIETE DE ENERO DE MIL NOVECIENTOS NOVENTA y TRES, ESTE JUZGADO. EXPEDIENTE NUMERO 3590/92.-

GUAYMAS, SONORA, DICIEMBRE 14 DE 1992

C. SECRETARIO SEGUNDO DE ACUERDOS
LIC. MARTIN ANTONIO LUGO ROMERO
RUBRICA

A67 3 6

JUZGADO DE PRIMERA INSTANCIA
DE LO FAMILIAR
HERMOSILLO, SONORA

EDICTO :

SE RADICA JUICIO SUCESORIO INTSTAMENTARIO A BIENES DE JORGE SANCHEZ GRACIA. CONVOQUESE - QUIENES CREANSE DERECHO A HERENCIA, DEDUCIRLO JUICIO. JUNTA DE HEREDEROS DIEZ HORAS DEL DIA VEINTITRES DE FEBRERO 1993, LOCAL ESTE JUZGADO. EXPEDIENTE NUMERO 1973/92.-

C. SECRETARIO TERCERO DE ACUERDOS
LIC.LOURDES PATRICIA SOLIS SANTELIZ
RUBRICA

A71 3 6

JUZGADO DE PRIMERA INSTANCIA
DE LO FAMILIAR
HERMOSILLO, SONORA

EDICTO :

SE RADICA JUICIO SUCESORIO INTESTAMENTARIO A BIENES DE ARNOLDO VASQUEZ LARRAÑAGA. CONVOQUESE QUIENES CREANSE DERECHO A HERENCIA, DEDUCIRLO JUICIO. JUNTA DE HEREDEROS TRECE HORAS DEL DIA VEINTIUNO DE ENERO 1993, LOCAL - ESTE JUZGADO. EXPEDIENTE NUMERO 2741/92.-

C. SECRETARIO TERCERO DE ACUERDOS
LIC.LOURDES PATRICIA SOLIS SANTELIZ
RUBRICA

A74 3 6

JUZGADO DE PRIMERA INSTANCIA
DE LO FAMILIAR
HERMOSILLO, SONORA

EDICTO :

SE RADICA JUICIO SUCESORIO INTESTAMENTARIO A BIENES DE FRANCISCO VALENCIA CASTRO. CONVOQUESE QUIENES CREANSE DERECHO A HERENCIA, DEDUCIRLO JUICIO. JUNTA DE HEREDEROS TRECE HORAS DEL DIA VEINTIDOS DE ENERO 1993, LOCAL - ESTE JUZGADO. EXPEDIENTE NUMERO 2689/92.-

C. SECRETARIO TERCERO DE ACUERDOS
LIC.LOURDES PATRICIA SOLIS SANTELIZ
RUBRICA

A75 3 6

JUZGADO DE PRIMERA INSTANCIA
DE LO FAMILIAR
HERMOSILLO, SONORA

EDICTO :

SE RADICA JUICIO SUCESORIO INTESTAMENTARIO A BIENES DE JOSEFINA VALENZUELA MAZON VIUDA DE CANO. CONVOQUESE QUIENES CREANSE DERECHO A HERENCIA, DEDUCIRLO JUICIO. JUNTA DE HEREDEROS TRECE HORAS DEL DIA VEINTISIETE DE ENERO 1993, LOCAL ESTE JUZGADO. EXPEDIENTE NUMERO 2713/92.-

C. SECRETARIO TERCERO DE ACUERDOS
LIC.LOURDES PATRICIA SOLIS SANTELIZ
RUBRICA

A76 3 6

JUICIOS DE DIVORCIO NECESARIO

JUZGADO DE PRIMERA INSTANCIA
DE LO FAMILIAR
CIUDAD OBREGON, SONORA

EDICTO :

C. ARTURO ENRIQUE AMEZCUA FRAGOZO: EN EXPEDIENTE NUMERO 1973/92, RELATIVO AL JUICIO ORDINARIO CIVIL DE DIVORCIO NECESARIO PROMOVIDO POR ANA MATILDE ESTRELLA CUBILLAS CONTRA USTED, ORDENOSE EMPLAZARLE CONTESTE DEMANDA EN DIEZ DIAS AUMENTADOS EN TREINTA MAS A PARTIR ULTIMA PUBLICACION EDICTOS, y SEÑALE DOMICILIO ESTA CIUDAD RECIBIR NOTIFICACIONES, APERCIBIDO NO HACERLO, LAS SUBSECUENTES, AUN LAS PERSONALES, SE HARAN ESTRADOS ESTE JUZGADO. COPIAS SIMPLS TRASLADO QUEDAN SU DISPOSICION EN PRIMERA SECRETARIA DE ACUERDOS.

CIUDAD OBREGON, SONORA, ENERO 5 DE 1993
LA C.SECRETARIA PRIMERA DE ACUERDOS
LIC. MARIA CORONA BRISEÑO
RUBRICA

A101 5 6 7

JUZGADO DE PRIMERA INSTANCIA
DE LO FAMILIAR
HERMOSILLO, SONORA

EDICTO :

EMPLAZAR A: GUADALUPE ADRIAN GALAZ IBARRA. - RADICOSE JUICIO DE DIVORCIO NECESARIO, PROMOVIO MARIA DE LOURDES PARRA KICINE, HACIENDOSELE SABER: QUE TIENE TREINTA DIAS A PARTIR DE LA ULTIMA PUBLICACION PARA CONTESTAR DEMANDA, OPONER DEFENSAS y EXCEPCIONES QUE TUVIERE QUE HACER VALER, SEÑALANDO DOMICILIO DONDE OIR y RECIBIR NOTIFICACIONES, APERCIBIDO DE NO HACERLO ASI, LAS SUBSECUENTES y AUN LAS PERSONALES, SE LE HARAN POR ESTRADOS DE ESTE H. JUZGADO. COPIAS DE TRASLADO A SU DISPOSICION EN ESTA SECRETARIA. EXPEDIENTE NUMERO 2322/92.-

HERMOSILLO, SONORA, ENERO 13 DE 1993
C. SECRETARIO DE ACUERDOS
LIC.DORA ALICIA GUZMAN ZEPEDA
RUBRICA

A128 6 7 8

TRILENTO AL DEMANDADO FRANCISCO MIRANDA ENRI-
QUEZ, UN TERMINO DE SESENTA DIAS PARA QUE DE
CONTESTACION A LA DEMANDA ENTABADA EN SU
CONTRA, Y OPONGA LAS EXCEPCIONES Y DEFENSAS
QUE TUVIERE Y QUE QUIERE HACER VALER, COM-
PARECIENDO A ESTE H. JUZGADO EN HORAS Y DIAS
HABILES, QUEDANDO A SU DISPOSICION LAS COPIAS
DE TRASLADO EN LA SECRETARIA DE ACUERDOS EN
LA QUE SE ACTUE.

HERMOSILLO, SONORA, ENERO 13 DE 1993
G. SECRETARIA PRIMERA DE ACUERDOS
LIC. BEATRIZ VALENZIA GORDOVA
RUBRICA
A127 6 7 8

C O N V O C A T O R I A S

AUTOMOTRIZ SALIDO, S.A. DE C.V.
HERMOSILLO, SONORA

CONVOCATORIA :

(ART. 186 DE LA L.C.S.N.), CON FUNDAMENTO EN
LAS CLASIFICAS DECIMA TERCERA Y DECIMA CUARTA
DE LA ESCRITURA CONSTITUTIVA VIGENTE, SE CITA
A LOS ACCIONISTAS DE LA SOCIEDAD "AUTOMOTRIZ
SALIDO, S.A. DE C.V.", A LA ASAMBLEA GENERAL
ORDINARIA DE ACCIONISTAS QUE TENDRA VERIFICA-
TIVO A LAS 8:00 P.M. DEL DIA 7 DE FEBRERO DE
1993, EN EL DOMICILIO SOCIAL UBICADO EN BOU-
LEVARO KIMO NUMERO 153, COLONIA 5 DE MAYO DE
ESTA CIUDAD DE HERMOSILLO, SONORA, CONFORME A
LA SIGUIENTE ORDEN DEL DIA: 1.-LECTURA DE -
LAS ACTAS DE TODAS Y CADA UNA DE LAS ASAM-
BLEAS ANTERIORES, PARA SU REVISION Y APROBA-
CION. 11.-REVISION Y APROBACION DE LOS BALAN-
CES GENERALES Y LOS ESTADOS DE PERDIDAS Y GA-
NANCIAS, CORRESPONDIENTE A LOS EJERCICIOS TER-
MINADOS DEL 1 DE ENERO AL 31 DE DICIEMBRE DE
1990, DEL 1 DE ENERO AL 31 DE DICIEMBRE DE
1991, Y DEL 1 DE ENERO AL 31 DE DICIEMBRE DE
1992. 111.-VENTA DE ACCIONES CORRESPONDIENTES
AL SEÑOR FERNANDO B. SALIDO GONZALEZ Y LA SE-
ÑORA SILVIA MANZO DE SALIDO, CON FUNDAMENTO
EN LOS ARTICULOS 118 Y 119 DE LA LEY GENERAL
DE SOCIEDADES MERCANTILES, EN VIRTUD DE NO
HABER EXPIRIDO NI HECHO EL PAGO DEL CAPITAL A
SU NOMBRE DENTRO DEL TERMINO QUE SEÑALA LA
LEY, QUE LE FUE NOTIFICADO MEDIANTE NOTARIO,
SE PODRA HACER VALER EL DERECHO DEL TANTO POR
LOS ACCIONISTAS QUE COMPAREZCAN A ESTA ASAM-
BLEA.

PRESENTE DEL CONSEJO DE ADMINISTRACION
SR. ANTONIO SALIDO GONZALEZ
RUBRICA
A127 6

JUICIOS DE AMPARO
JUZGADO SEGUNDO DE DISTRITO
HERMOSILLO, SONORA

EDICTO :

AL MARGEN UN SELLO QUE DIGA: ESTADOS UNIDOS -
MEXICANOS. - PODER JUDICIAL DE LA FEDERACION. -
G. FRANCISCO AHUMADA FLORES: EN EL JUICIO DE
AMPARO 755/92, PROMOVIDO POR ALMA YADIRA PE-
TTERSON TELLEZ CONTRA ACTOS DEL JUEZ TERCERO
CIVIL DE ESTE DISTRITO JUDICIAL Y OTRAS AUTO-
RIDADES, QUE SE HACEN CONSISTIR EN LA PIVA-
CION DEL INMUEBLE QUE POSEO, UBICADO EN PASO
DE LA ARBOLEDA NUMERO 39 DE ESTA CIUDAD, POR
LO QUE QUEDA A DISPOSICION LA DEMANDA DE GA-
RANTIAS DE QUE SE TRATA EN LA SECRETARIA DE
ESTE JUZGADO; HACIENDOLE DE SU CONOCIMIENTO -
QUE PARA LA CELEBRACION DE LA AUDIENCIA CONS-
TITUCIONAL, SE SEÑALAN LAS NUEVE HORAS CON-
VEINTE MINUTOS DEL DIA ONCE DE FEBRERO DE MIL
NOVECIENTOS NOVENTA Y TRES, LO ANTERIOR POR
DESCONOCERSE EL DOMICILIO DEL TERCERO PERJU-
DICADO, Y CON FUNDAMENTO EN EL ARTICULO 30,
CON EL ARTICULO 315 DEL CODIGO FEDERAL DE
PROCEDIMIENTOS CIVILES, DE APLICACION SUPLE-
TORIA, SE ORDENA NOTIFICARLE POR MEDIO DE
EDICTOS QUE SE PUBLICARAN POR TRES VECES DE -
SIETE EN SIETE DIAS EN EL BOLETIN OFICIAL DEL
ESTADO DE SONORA Y EN EL PERIODO EL IMPAR -
CIVIL, ASI COMO EN ESTADOS DE ESTE JUZGADO.

A T E N T A M E N T E
HERMOSILLO, SONORA, ENERO 11 DE 1993
G. SECRETARIA DE ACUERDOS DEL JUZGADO
SEGUNDO DE DISTRITO EN EL ESTADO DE SONORA
LIC. MAGDALENA TAPIA MADRID
RUBRICA
A130 6 8 10

JUICIOS SUMARIOS CIVILES
JUZGADO TERCERO DEL RAMO CIVIL
HERMOSILLO, SONORA

EDICTO :
RADILOSE EN AUTOS CON FECHA 13 DE OCTUBRE DE
1992, JUICIO SUMARIO CIVIL, OTORGAMIENTO DE -
FIRMA DE ESCRITURA PUBLICA, EXPEDIENTE 2025/
92, PROMOVIDO POR LUIS ANGEL ZEPEDA BARAZZA
RESPECTO DE LA COMPRAVENTA DEL BIEN INMUEBLE
CONSISTENTE EN UN LOTE UBICADO EN LA MANZANA
NUMERO 26 DEL CUARTEL IRRIGACION DE ESTA CIU-
DAD, CON UN AREA DE 750 METROS CUADRADOS, Y
LAS COLINDANCIAS SON LAS SIGUIENTES: AL NORTE
CALLE OLIVARES, 15.00 METROS; AL SUR, LOTE NR-
NUMERO 9, CON 15.00 METROS; AL ESTE, LOTE NR-
NUMERO 7, CON 30.00 METROS; AL OESTE, CALLE VIR-
GENES, CON 30.00 METROS. HACIENDOSE DEL CONO-



JUICIOS TESTAMENTARIOS E INTESTAMENTARIOS	
BIENES DE JOSÉ LUIS BADILLA MORENO.	27
BIENES DE RAMONA ENRÍQUEZ HERRERA.	
BIENES DE FRANCISCO CRUZ MORALES.	
BIENES DE PEDRO FONCERRADA GÁMEZ.	
BIENES DE JUAN OJEDA YANEZ.	
BIENES DE FERNANDO NORIEGA DÓRAME Y OTRA. ...	
BIENES DE FERNANDO CAMPOS ESQUER.	
BIENES DE FRANCISCO SERRANO CABRERA.	
BIENES DE JESÚS GÁLVEZ MENDOZA.	28
BIENES DE MANUEL ORDUÑO GALAZ.	
BIENES DE ARCELIA TELLECHEA C. VDA. DE TORRES	
BIENES DE JOSÉ ORTA OCHOA.	
BIENES DE ARTURO SINOHUI BUSTAMANTE.	
BIENES DE JOSÉ VELDERRAIN BUSTAMANTE.	
BIENES DE JORGE SÁNCHEZ GRACIA.	
BIENES DE ARNOLDO VÁSQUEZ LARRAÑAGA.	29
BIENES DE FRANCISCO VALENCIA CASTRO.	
BIENES DE JOSEFINA VALENZUELA M. VDA. DE CANO	
JUICIOS DE DIVORCIO NECESARIO	
PROMOVIDO POR ANA MATILDE ESTRELLA CUBILLAS..	29
PROMOVIDO POR MARÍA DE LOURDES PARRA KICINE..	
JUICIOS DE AMPARO	
PROMOVIDO POR ALMA YADIRA PETTERSON TÉLLEZ. .	30
JUICIOS SUMARIOS CIVILES	
PROMOVIDO POR LUIS ÁNGEL ZEPEDA BARRAZA.	30
CONVOCATORIAS	
AUTOMOTRIZ SALIDO, S.A. DE C.V.	30



TARIFAS EN VIGOR

AUTORIZADAS POR EL CAPITULO VIII, ARTICULO 311, DE LA LEY NO. 144, QUE REFORMA, DEROGA Y ADICIONA DIVERSAS DISPOSICIONES DE LA LEY NUMERO 9, DE HACIENDA DEL ESTADO.

C O N C E P T O	T A R I F A
1.- Por palabra, en cada publicación en menos de una página	N\$ 0.76
2.- Por cada página completa en cada publicación	N\$ 460.00
3.- Por suscripción anual, sin entrega a domicilio	N\$ 670.00
4.- Por suscripción anual, enviado al extranjero	N\$2,344.00
5.- Costo unitario del ejemplar	N\$ 6.00
6.- Por copia:	
a) Por cada hoja	N\$ 2.00
b) Por certificación	N\$ 10.00
7.- Por suscripción anual por correo, dentro del país	N\$1,300.00
8.- Por número atrasado	N\$ 12.00

- Tratándose de publicaciones de convenios de autorización de fraccionamientos habitacionales, se aplicará la cuota correspondiente reducida en un 75%.

BOLETIN OFICIAL
GARMENDIA 157 SUR
HERMOSILLO, SONORA
C.P. 83000
TEL. (62) 17 45 89

NUMERO
DEL DIA:

SE RECIBE
DOCUMENTACION
PARA PUBLICAR:

HORARIO:

LUNES

MARTES
MIERCOLES

8a14 Hrs.
8a14 Hrs.

JUEVES

JUEVES
VIERNES
LUNES

8a14 Hrs.
8a14 Hrs.
8a14 Hrs.

REQUISITOS:

- * SOLO SE PUBLICAN DOCUMENTOS ORIGINALES CON FIRMA AUTOGRAFA
- * EFECTUAR EL PAGO EN LA AGENCIA FISCAL.

BI - SEMANARIO

