



BOLETIN OFICIAL

Gobierno del Estado de Sonora
Secretaría de Gobierno

TOMO CL HERMOSILLO, SONORA.

JUEVES 31 DE DICIEMBRE DE 1992 No.53 SECC.X

“1992, AÑO DE LA UNIVERSIDAD DE SONORA”

GOBIERNO ESTATAL

PODER LEGISLATIVO-PODER EJECUTIVO

DECRETO NÚMERO 110 QUE MODIFICA
DIVERSAS DISPOSICIONES CONTENIDAS
TANTO EN EL TÍTULO COMO EN EL TEX-
TO DE LOS ARTÍCULOS SEGUNDO Y TER-
CERO DEL DECRETO NÚMERO 33 PUBLI-
CADO EN EL BOLETÍN OFICIAL DEL ES-
TADO DE FECHA 8 DE JUNIO DE 1992..

3 A 5

DECRETO NÚMERO 121 QUE AUTORIZA AL
H. AYUNTAMIENTO DE CAJEME, SONORA,
A ENAJENAR DIVERSOS LOTES DE TE-
RRENO DE SU PROPIEDAD, A FIN DE
SATISFACER NECESIDADES DE VIVIENDA

6 A 17

(SIGUE EN LA PÁGINA NÚMERO 2)

PODER LEGISLATIVO-PODER EJECUTIVO

DECRETO NÚMERO 122 QUE AUTORIZA AL H. AYUNTA-
MIENTO DE CAJEME, SONORA, A ENAJENAR DIVERSOS
LOTES DE TERRENO DE SU PROPIEDAD, A FIN DE SA-
TISFACER NECESIDADES DE VIVIENDA. 18 A 29

DECRETO NÚMERO 123 QUE AUTORIZA AL H. AYUNTA-
MIENTO DE CAJEME, SONORA, A ENAJENAR DIVERSOS
LOTES DE TERRENO DE SU PROPIEDAD, A FIN DE SA-
TISFACER NECESIDADES DE VIVIENDA. 30 A 39

Publicación electrónica
sin validez oficial



PODER EJECUTIVO

GOBIERNO DEL ESTADO
DE SONORA

EL C. LIC. MANLIO FABIO BELTRONES RIVERA, Gobernador Constitucional del Estado Libre y Soberano de Sonora, a sus habitantes, sabed:

Que el H. Congreso del Estado, se ha servido dirigirme el siguiente

D E C R E T O :

N U M E R O 110

EL CONGRESO DEL ESTADO LIBRE Y SOBERANO DE SONORA, EN NOMBRE DEL PUEBLO, TIENE A BIEN EXPEDIR EL SIGUIENTE

D E C R E T O

QUE MODIFICA DIVERSAS DISPOSICIONES CONTENIDAS TANTO EN EL TITULO COMO EN EL TEXTO DE LOS ARTICULOS SEGUNDO Y TERCERO DEL DECRETO NO. 33 PUBLICADO EN EL BOLETIN OFICIAL DEL ESTADO DE FECHA 8 DE JUNIO DE 1992, QUE AUTORIZA AL EJECUTIVO ESTATAL PARA QUE EN NOMBRE Y REPRESENTACION DEL GOBIERNO DEL ESTADO OTORGUE SU AVAL AL INSTITUTO DE DESARROLLO URBANO Y RURAL DEL ESTADO DE SONORA, EN LOS TITULOS DE CREDITO DE DISPOSICION DE LA SUMA ACREDITADA EN EL CONTRATO DE APERTURA DE CREDITO QUE HABRA DE CELEBRARSE CON EL FIDEICOMISO FONDO NACIONAL DE HABITACIONES POPULARES (FONHAPO), HASTA POR UN MONTO EQUIVALENTE A 155,250 VECES EL SALARIO MINIMO GENERAL REGIONAL, ES DECIR HASTA POR \$1,912'680,000.00 (MIL NOVECIENTOS DOCE MILLONES SEISCIENTOS OCHENTA MIL PESOS 00/100 M.N.), CUYO IMPORTE HABRA DE DESTINARSE AL DESARROLLO DE 207 ACCIONES DE MEJORAMIENTO DE VIVIENDA BAJO LA LINEA DE CREDITO DE EDIFICACION EN EL FRACCIONAMIENTO "PALO VERDE" IV ETAPA, EN LA CIUDAD DE HERMOSILLO, SONORA; PARA QUEDAR COMO SIGUE:

D E C R E T O

QUE AUTORIZA AL EJECUTIVO ESTATAL PARA QUE EN NOMBRE Y REPRESENTACION DEL GOBIERNO DEL ESTADO OTORGUE SU AVAL AL INSTITUTO DE DESARROLLO URBANO Y RURAL DEL ESTADO DE SONORA, EN LOS TITULOS DE CREDITO DE DISPOSICION DE LA SUMA ACREDITADA EN EL CONTRATO DE APERTURA DE CREDITO QUE HABRA DE CELEBRARSE CON EL FIDEICOMISO FONDO NACIONAL DE HABITACIONES POPULARES (FONHAPO), POR UN MONTO EQUIVALENTE A 155,250 VECES EL SALARIO MINIMO GENERAL REGIONAL EQUIVALENTE A LA FECHA A LA SUMA DE \$1,912'680,000.00 (MIL NOVECIENTOS DOCE MILLONES SEISCIENTOS OCHENTA MIL PESOS 00/100 M.N.) CUYO IMPORTE HABRA DE DESTINARSE AL DESARROLLO DE 207 ACCIONES DE MEJORAMIENTO DE VIVIENDA BAJO LA LINEA DE CREDITO DE EDIFICACION EN EL FRACCIONAMIENTO "PALO VERDE" IV ETAPA, EN LA CIUDAD DE HERMOSILLO, SONORA.

ARTICULO SEGUNDO.- Que autoriza al Ejecutivo Estatal para que en nombre y representación del Gobierno del Estado otorgue su aval al Instituto de Desarrollo Urbano y Rural del Estado de Sonora, en los títulos de crédito de disposición de la suma acreditada en el contrato de apertura de crédito que habrá de celebrarse con el Fideicomiso Fondo Nacional de Habitaciones Populares (FONHAPO), por un monto equivalente a 155,250 veces el salario mínimo general regional equivalente a la fecha a la suma de \$1,912'680,000.00 (MIL NOVECIENTOS DOCE MILLONES SEISCIENTOS OCHENTA MIL PESOS 00/100 M. N.) cuyo importe habrá de destinarse al desarrollo de 207 acciones de mejoramiento de vivienda bajo la línea de crédito de edificación en el Fraccionamiento "Palo Verde" IV Etapa, en la Ciudad de Hermosillo, Sonora.

ARTICULO TERCERO.- Las cantidades que sean dispuestas de la suma acreditada por parte del INDEUR, causarán intereses ordinarios o normales a razón del 3.0% (TRES POR CIENTO) anual. En caso de mora, se causarán intereses calculados a la tasa que resulte de multiplicar el costo porcentual promedio de captación que mensualmente dá a conocer el Banco de México, por 1.10 (UNO PUNTO DIEZ) veces; los cuales se causarán por todo el tiempo en que se hubiere incurrido en mora.

T R A N S I T O R I O S

ARTICULO PRIMERO.- Al modificar el texto de los artículos mencionados, así como del título del Decreto No. 33 (TREINTA Y TRES), subsistirán con toda su eficacia de carácter legal las restantes disposiciones que integran su clausulado.

ARTICULO SEGUNDO.- El presente Decreto entrará en vigor al día siguiente de su publicación en el Boletín Oficial del Gobierno del Estado.

Comuníquese al Ejecutivo para su sanción y promulgación.

SALON DE SESIONES DEL H. CONGRESO DEL ESTADO.

Hermosillo, Sonora, a 18 de Diciembre de 1992.
"1992, AÑO DE LA UNIVERSIDAD DE SONORA"


FELIPE ANTONIO SANTIAGO PALACIOS.
DIPUTADO PRESIDENTE.


JOSE MARIA PARADA ALMADA.
DIPUTADO SECRETARIO.


BARBARA GUTIERREZ DE URIAS.
DIPUTADO SECRETARIO.

POR TANTO, mando se publique en el Boletín Oficial del Estado y se le dé el debido cumplimiento.

PALACIO DE GOBIERNO, Hermosillo, Sonora treinta y uno de diciembre de mil novecientos noventa y dos.

EL SECRETARIO DE GOBIERNO,

LIC. ROBERTO SANCHEZ CEREZO

LIC. MANLIO FABIO BELTRONES RIVERA.

Publicación electrónica
sin validez oficial



PODER EJECUTIVO

GOBIERNO DEL ESTADO
DE SONORA

EL C. LIC. MANLIO FABIO BELTRONES RIVERA, Gobernador Constitucional del Estado Libre y Soberano de Sonora, a sus habitantes, sabed:

Que el H. Congreso del Estado, se ha servido dirigirme el siguiente

D E C R E T O :

N U M E R O 121

EL CONGRESO DEL ESTADO LIBRE Y SOBERANO DE SONORA, EN NOMBRE DEL PUEBLO, TIENE A BIEN EXPEDIR EL SIGUIENTE

D E C R E T O

QUE AUTORIZA AL H. AYUNTAMIENTO DE CAJEME, SONORA, A ENAJENAR DIVERSOS LOTES DE TERRENO DE SU PROPIEDAD, CON UNA SUPERFICIE DE 43,825.00 METROS CUADRADOS, A FIN DE SATISFACER NECESIDADES DE VIVIENDA.

ARTICULO 1o.- Se autoriza al H. Ayuntamiento de Cajeme, Sonora, a enajenar en forma directa, onerosa y fuera de subasta pública, 174 lotes de terreno de su propiedad, con una superficie total de 43,825.00 metros cuadrados, en la inteligencia de que el metro cuadrado no deberá ser menor de \$10.00 (DIEZ PESOS 00/100 M.N.) y en los términos que a continuación se especifican:

NOMBRE	MZA.	LOTE	UBICACION			SUP.
NATIVIDAD SANDOVAL N	1	1	NORTE	10.00	MTS. CALLE	200 M2
			SUR	10.00	MTS. T. PARTICULAR	
			ESTE	20.00	MTS. LOTE 2	
			OESTE	20.00	MTS. T. PARTICULAR	
FABIANA CHINCHILLAS	1	2	NORTE	10.00	MTS. CALLE	200 M2
			SUR	10.00	MTS. T. PARTICULAR	
			OESTE	20.00	MTS. LOTE 3	
			OESTE	20.00	MTS. LOTE 1	
ALVARO BUELNA	1	3	NORTE	10.00	MTS. CALLE	200 M2
			SUR	10.00	MTS. T. PARTICULAR	
			ESTE	20.00	MTS. LOTE 4	
			OESTE	20.00	MTS. LOTE 2	
JOSEFINA CRUZ CORONADO	1	4	NORTE	10.00	MTS. CALLE	200 M2
			SUR	10.00	MTS. T. PARTICULAR	
			ESTE	20.00	MTS. LOTE 5	
			OESTE	20.00	MTS. LOTE 3	

TOHAS MENDOZA	1	5	NORTE	10.00	MTS. CALLE	200 M2
			SUR	10.00	MTS. T. PARTICULAR	
			ESTE	20.00	MTS. LOTE 6	
			OESTE	20.00	MTS. LOTE 4	
CRUZ CAMPOS	1	6	NORTE	10.00	MTS. CALLE	200 M2
			SUR	10.00	MTS. T. PARTICULAR	
			OESTE	20.00	MTS. LOTE 7	
			OESTE	20.00	MTS. LOTE 5	
RAFAELA VALENZUELA SOTO	1	7	NORTE	10.00	MTS. CALLE	200 M2
			SUR	10.00	MTS. T. PARTICULAR	
			ESTE	20.00	MTS. LOTE 8	
			OESTE	20.00	MTS. LOTE 6	
CARMEN ORTEGA	1	8	NORTE	10.00	MTS. CALLE	200 M2
			SUR	10.00	MTS. T. PARTICULAR	
			ESTE	20.00	MTS. CALLE	
			OESTE	20.00	MTS. LOTE 7	
MANUEL SALAZAR TORRES	2	9	NORTE	10.00	MTS. LOTE 17	160 M2
			SUR	10.00	MTS. CALLE	
			ESTE	16.00	MTS. LOTE 10	
			OESTE	16.00	MTS. T. PARTICULAR	
MANUEL RODRIGUEZ V.	2	10	NORTE	10.00	MTS. LOTE 18	160 M2
			SUR	10.00	MTS. CALLE	
			ESTE	16.00	MTS. LOTE 11	
			OESTE	16.00	MTS. LOTE 9	
HERMENEJILDO JATOMEA V.	2	11	NORTE	10.00	MTS. LOTE 19	160 M2
			SUR	10.00	MTS. CALLE	
			ESTE	16.00	MTS. LOTE 12	
			OESTE	16.00	MTS. LOTE 10	
MANUELA FERNANDEZ DE E.	2	12	NORTE	10.00	MTS. LOTE 20	160 M2
			SUR	10.00	MTS. CALLE	
			ESTE	16.00	MTS. LOTE 13	
			OESTE	16.00	MTS. LOTE 11	
CARLOS SOTOMAYOR	2	13	NORTE	10.00	MTS. LOTE 21	160 M2
			SUR	10.00	MTS. CALLE	
			ESTE	16.00	MTS. LOTE 14	
			OESTE	16.00	MTS. LOTE 12	
MANUEL DE J. CARDENAS	2	14	NORTE	10.00	MTS. LOTE 22	160 M2
			SUR	10.00	MTS. CALLE	
			ESTE	16.00	MTS. LOTE 15	
			OESTE	16.00	MTS. LOTE 13	
VIDAL VEGA ROBLES	2	15	NORTE	10.00	MTS. LOTE 23	160 M2
			SUR	10.00	MTS. CALLE	
			ESTE	16.00	MTS. LOTE 16	
			OESTE	16.00	MTS. LOTE 14	
JUANA IBARRA GARCIA	2	16	NORTE	10.00	MTS. LOTE 24	160 M2
			SUR	10.00	MTS. CALLE	
			ESTE	16.00	MTS. :	
			OESTE	16.00	MTS. LOTE 15	
MA. LUISA CINCO ZAMORA	2	17	NORTE	10.00	MTS. CALLE	160 M2
			SUR	10.00	MTS. LOTE 9	
			ESTE	16.00	MTS. LOTE 18	
			OESTE	16.00	MTS. T. PARTICULAR	
HAURO MENDOZA MENDOZA	2	18	NORTE	10.00	MTS. CALLE	160 M2
			SUR	10.00	MTS. LOTE 10	
			ESTE	16.00	MTS. LOTE 19	
			OESTE	16.00	MTS. LOTE 17	
APOLONIA VALENZUELA MOLINA	2	19	NORTE	10.00	MTS. CALLE	160 M2
			SUR	10.00	MTS. LOTE 11	
			ESTE	16.00	MTS. LOTE 20	
			OESTE	16.00	MTS. LOTE 18	
JESUS CRUZ ARVALLO	2	20	NORTE	10.00	MTS. CALLE	160 M2
			SUR	10.00	MTS. LOTE 12	
			ESTE	16.00	MTS. LOTE 21	
			OESTE	16.00	MTS. LOTE 19	
JOSE FCO. CASTILLO A.	2	21	NORTE	10.00	MTS. CALLE	160 M2
			SUR	10.00	MTS. LOTE 13	
			ESTE	16.00	MTS. LOTE 22	
			OESTE	16.00	MTS. LOTE 20	
MANUEL DE J. OCHOA A.	2	22	NORTE	10.00	MTS. CALLE	160 M2

			SUR	10.00	MTS. LOTE 14	
			ESTE	16.00	MTS. LOTE 23	
			OESTE	16.00	MTS. LOTE 21	
TERESA MOROYOQUI HIDALGO	2	23	NORTE	10.00	MTS. CALLE	160 M2
			SUR	10.00	MTS. LOTE 15	
			ESTE	16.00	MTS. LOTE 24	
			OESTE	16.00	MTS. LOTE 22	
ANDRES HOLGUIN MELENDRES	2	24	NORTE	10.00	MTS. CALLE	160 M2
			SUR	10.00	MTS. LOTE 16	
			ESTE	16.00	MTS. CALLE	
			OESTE	16.00	MTS. LOTE 23	
JUANA RUIZ TINEO	3	25	NORTE	10.00	MTS. LOTE 33	160 M2
			SUR	10.00	MTS. CALLE	
			ESTE	16.00	MTS. LOTE 26	
			OESTE	16.00	MTS. T. PARTICULAR	
NESTOR ALARCON VALENZUELA	3	26	NORTE	10.00	MTS. LOTE 34	160 M2
			SUR	10.00	MTS. CALLE	
			ESTE	16.00	MTS. LOTE 27	
			OESTE	16.00	MTS. LOTE 25	
RICARDO GARCIA	3	27	NORTE	10.00	MTS. LOTE 35	160 M2
			SUR	10.00	MTS. CALLE	
			ESTE	16.00	MTS. LOTE 28	
			OESTE	16.00	MTS. LOTE 26	
TRANQUILINO GARCIA QUIJADA	3	28	NORTE	10.00	MTS. LOTE 36	160 M2
			SUR	10.00	MTS. CALLE	
			ESTE	16.00	MTS. LOTE 29	
			OESTE	16.00	MTS. LOTE 27	
SOFIA CORONADO VALENZUELA	3	29	NORTE	10.00	MTS. LOTE 37	160 M2
			SUR	10.00	MTS. CALLE	
			ESTE	16.00	MTS. LOTE 30	
			OESTE	16.00	MTS. LOTE 28	
BERTHA SANDOVAL NAVARRO	3	30	NORTE	10.00	MTS. LOTE 38	160 M2
			SUR	10.00	MTS. CALLE	
			ESTE	16.00	MTS. LOTE 31	
			OESTE	16.00	MTS. LOTE 29	
JOSE LUIS OCHOA M.	3	31	NORTE	10.00	MTS. LOTE 39	160 M2
			SUR	10.00	MTS. CALLE	
			ESTE	16.00	MTS. LOTE 32	
			OESTE	16.00	MTS. LOTE 30	
LEONARDO RUIZ PIÑA	3	32	NORTE	10.00	MTS. LOTE 40	160 M2
			SUR	10.00	MTS. CALLE	
			ESTE	16.00	MTS. CALLE	
			OESTE	16.00	MTS. LOTE 31	
MARIA ARAMBURO	3	33	NORTE	10.00	MTS. CALLE	160 M2
			SUR	10.00	MTS. LOTE 25	
			ESTE	16.00	MTS. LOTE 34	
			OESTE	16.00	MTS. T. PARTICULAR	
ANDRES HOLGUIN MELENDRES	3	34	NORTE	10.00	MTS. CALLE	160 M2
			SUR	10.00	MTS. LOTE 26	
			ESTE	16.00	MTS. LOTE 35	
			OESTE	16.00	MTS. LOTE 33	
ROSARIO MARTINEZ	3	35	NORTE	10.00	MTS. CALLE	160 M2
			SUR	10.00	MTS. LOTE 27	
			ESTE	16.00	MTS. LOTE 36	
			OESTE	16.00	MTS. LOTE 34	
RAMON GAMEZ VALENZUELA	3	36	NORTE	10.00	MTS. CALLE	160 M2
			SUR	10.00	MTS. LOTE 28	
			ESTE	16.00	MTS. LOTE 37	
			OESTE	16.00	MTS. LOTE 35	
GABRIEL SANCHEZ	3	37	NORTE	10.00	MTS. CALLE	160 M2
			SUR	10.00	MTS. LOTE 29	
			ESTE	16.00	MTS. LOTE 38	
			OESTE	16.00	MTS. LOTE 36	
ARMENDO L. HEREDIA	3	38	NORTE	10.00	MTS. CALLE	160 M2
			SUR	10.00	MTS. LOTE 30	
			ESTE	16.00	MTS. LOTE 39	
			OESTE	16.00	MTS. LOTE 37	
RAMIRO C. APODACA M.	3	39	NORTE	10.00	MTS. CALLE	160 M2
			SUR	10.00	MTS. LOTE 31	

			ESTE	16.00	MTS. LOTE 40	
			OESTE	16.00	MTS. LOTE 38	
AURELIO BOJORQUEZ RAMIREZ	3	40	NORTE	10.00	MTS. CALLE	160 M2
			SUR	10.00	MTS. LOTE 32	
			ESTE	16.00	MTS. CALLE	
			OESTE	16.00	MTS. LOTE 39	
ARIEL CRUZ LIMON	4	41	NORTE	10.00	MTS. LOTE 49	160 M2
			SUR	10.00	MTS. CALLE	
			ESTE	16.00	MTS. LOTE 42	
			OESTE	16.00	MTS. CALLE	
ANTONIO APODACA MARTINEZ	4	42	NORTE	10.00	MTS. LOTE 50	160 M2
			SUR	10.00	MTS. CALLE	
			ESTE	16.00	MTS. LOTE 43	
			OESTE	16.00	MTS. LOTE 41	
MONSERRAT VALENZUELA TAPIA	4	43	NORTE	10.00	MTS. LOTE 51	160 M2
			SUR	10.00	MTS. CALLE	
			ESTE	16.00	MTS. LOTE 44	
			OESTE	16.00	MTS. LOTE 42	
LUIS GARCIA ARVALLO	4	44	NORTE	10.00	MTS. LOTE 52	160 M2
			SUR	10.00	MTS. CALLE	
			ESTE	16.00	MTS. LOTE 45	
			OESTE	16.00	MTS. LOTE 43	
JOSE VALENZUELA DUARTE	4	45	NORTE	10.00	MTS. LOTE 53	160 M2
			SUR	10.00	MTS. CALLE	
			ESTE	16.00	MTS. LOTE 46	
			OESTE	16.00	MTS. LOTE 44	
JOSE VALENZUELA DUARTE	4	46	NORTE	10.00	MTS. LOTE 54	160 M2
			SUR	10.00	MTS. CALLE	
			ESTE	16.00	MTS. LOTE 47	
			OESTE	16.00	MTS. LOTE 45	
LUIS CRUZ CAZAREZ	4	47	NORTE	10.00	MTS. LOTE 55	160 M2
			SUR	10.00	MTS. CALLE	
			ESTE	16.00	MTS. LOTE 48	
			OESTE	16.00	MTS. LOTE 46	
SANDRA L. CORDOVA MACHADO	4	48	NORTE	10.00	MTS. LOTE 56	160 M2
			SUR	10.00	MTS. CALLE	
			ESTE	16.00	MTS. CALLE	
			OESTE	16.00	MTS. LOTE 47	
BERNARDO ANGULO PEREZ	4	49	NORTE	10.00	MTS. CALLE	160 M2
			SUR	10.00	MTS. LOTE 41	
			ESTE	16.00	MTS. LOTE 50	
			OESTE	16.00	MTS. CALLE	
JUDITH O. CORDOVA MACHADO	4	50	NORTE	10.00	MTS. CALLE	160 M2
			SUR	10.00	MTS. LOTE 42	
			ESTE	16.00	MTS. LOTE 51	
			OESTE	16.00	MTS. LOTE 49	
BLAS CHAVEZ AVALOS	4	51	NORTE	10.00	MTS. CALLE	160 M2
			SUR	10.00	MTS. LOTE 43	
			ESTE	16.00	MTS. LOTE 52	
			OESTE	16.00	MTS. LOTE 50	
LUCINDA ALVAREZ	4	52	NORTE	10.00	MTS. CALLE	160 M2
			SUR	10.00	MTS. LOTE 44	
			ESTE	16.00	MTS. LOTE 53	
			OESTE	16.00	MTS. LOTE 51	
MA. DE J. SERVIN DE SOTO	4	53	NORTE	10.00	MTS. CALLE	160 M2
			SUR	10.00	MTS. LOTE 45	
			ESTE	16.00	MTS. LOTE 54	
			OESTE	16.00	MTS. LOTE 52	
ENEDINA RODRIGUEZ V.	4	54	NORTE	10.00	MTS. CALLE	160 M2
			SUR	10.00	MTS. LOTE 46	
			ESTE	16.00	MTS. LOTE 55	
			OESTE	16.00	MTS. LOTE 53	
JOSE FC. VERDUGO	4	55	NORTE	10.00	MTS. CALLE	160 M2
			SUR	10.00	MTS. LOTE 47	
			ESTE	16.00	MTS. LOTE 56	
			OESTE	16.00	MTS. LOTE 54	
RAMONA FIGUEROA VILLA	4	56	NORTE	10.00	MTS. CALLE	160 M2
			SUR	10.00	MTS. LOTE 48	
			ESTE	16.00	MTS. CALLE	
			OESTE	16.00	MTS. LOTE 55	

ANTONIO LOPEZ	5	57	NORTE	10.00	MTS. LOTE 65	160 M2
			SUR	10.00	MTS. CALLE	
			ESTE	16.00	MTS. LOTE 58	
			OESTE	16.00	MTS. T. PARTICULAR	
APOLONIA ESPINOZA	5	58	NORTE	10.00	MTS. LOTE 66	160 M2
			SUR	10.00	MTS. CALLE	
			ESTE	16.00	MTS. LOTE 59	
			OESTE	16.00	MTS. LOTE 57	
MANUEL DE J. CAMPA P.	5	59	NORTE	10.00	MTS. LOTE 67	160 M2
			SUR	10.00	MTS. CALLE	
			ESTE	16.00	MTS. LOTE 60	
			OESTE	16.00	MTS. LOTE 58	
STA. OLIVIA ORDUÑO C.	5	60	NORTE	10.00	MTS. LOTE 68	160 M2
			SUR	10.00	MTS. CALLE	
			ESTE	16.00	MTS. LOTE 61	
			OESTE	16.00	MTS. LOTE 59	
MOISES VAZQUEZ DIAZ	5	61	NORTE	10.00	MTS. LOTE 69	160 M2
			SUR	10.00	MTS. CALLE	
			ESTE	16.00	MTS. LOTE 62	
			OESTE	16.00	MTS. LOTE 60	
MARIO SOTO MAYOR	5	62	NORTE	10.00	MTS. LOTE 70	160 M2
			SUR	10.00	MTS. CALLE	
			ESTE	16.00	MTS. LOTE 63	
			OESTE	16.00	MTS. LOTE 61	
VICTOR CHINCHILLAS MARQUEZ	5	63	NORTE	10.00	MTS. LOTE 71	160 M2
			SUR	10.00	MTS. CALLE	
			ESTE	16.00	MTS. LOTE 64	
			OESTE	16.00	MTS. LOTE 62	
ENEDINA VALENZUELA SOTO	5	64	NORTE	10.00	MTS. LOTE 72	160 M2
			SUR	10.00	MTS. CALLE	
			ESTE	16.00	MTS. T. PARTICULAR	
			OESTE	16.00	MTS. LOTE 63	
EVA CARRILLO	5	65	NORTE	10.00	MTS. CALLE	160 M2
			SUR	10.00	MTS. LOTE 57	
			ESTE	16.00	MTS. LOTE 66	
			OESTE	16.00	MTS. T. PARTICULAR	
ISIDRO RIVERA BORBON	5	66	NORTE	10.00	MTS. CALLE	160 M2
			SUR	10.00	MTS. LOTE 58	
			ESTE	16.00	MTS. LOTE 67	
			OESTE	16.00	MTS. LOTE 65	
GONZALO PAREDES LOPEZ	5	67	NORTE	10.00	MTS. CALLE	160 M2
			SUR	10.00	MTS. LOTE 59	
			ESTE	16.00	MTS. LOTE 68	
			OESTE	16.00	MTS. LOTE 66	
RODRIGO PAREDES LOPEZ	5	68	NORTE	10.00	MTS. CALLE	160 M2
			SUR	10.00	MTS. LOTE 60	
			ESTE	16.00	MTS. LOTE 69	
			OESTE	16.00	MTS. LOTE 67	
MA. DEL CARMEN RODRIGUEZ V.	5	69	NORTE	10.00	MTS. CALLE	160 M2
			SUR	10.00	MTS. LOTE 61	
			ESTE	16.00	MTS. LOTE 70	
			OESTE	16.00	MTS. LOTE 68	
MA. DE LOS ANGELES REY	5	70	NORTE	10.00	MTS. CALLE	160 M2
			SUR	10.00	MTS. LOTE 62	
			ESTE	16.00	MTS. LOTE 71	
			OESTE	16.00	MTS. LOTE 69	
MANUEL VILLA MADRIGAL	5	71	NORTE	10.00	MTS. CALLE	160 M2
			SUR	10.00	MTS. LOTE 63	
			ESTE	16.00	MTS. LOTE 72	
			OESTE	16.00	MTS. LOTE 70	
ILDELIZA ARNOLD MUÑOZ	5	72	NORTE	10.00	MTS. CALLE	160 M2
			SUR	10.00	MTS. LOTE 64	
			ESTE	16.00	MTS. CALLE	
			OESTE	16.00	MTS. LOTE 71	
FRANCISCO GONZALEZ V.	6	73	NORTE			
			SUR			
			ESTE			
			OESTE			
GUADALUPE ESTRELLA	6	74	NORTE			
			SUR			

		ESTE		OESTE			
ESEQUIEL AGUILAR RAMOS	6	75	NORTE	10 00	MTS	LOTE 83	160 M2
			SUR	10 00	MTS	CALLE	
			ESTE	16.00	MTS	LOTE 76	
			OESTE	16 00	MTS	LOTE 74	
DOLORES RUIZ VALENZUELA	6	76	NORTE	10.00	MTS.	LOTE 84	160 M2
			SUR	10.00	MTS.	CALLE	
			ESTE	16.00	MTS	LOTE 77	
			OESTE	16.00	MTS	LOTE 75	
JOSE SANDOVAL DELGADO	6	77	NORTE	10.00	MTS.	LOTE 85	160 M2
			SUR	10 00	MTS.	CALLE	
			ESTE	16 00	MTS.	LOTE 78	
			OESTE	16 00	MTS	LOTE 76	
HARTINA A. AYALA ORTEGA	6	78	NORTE	10.00	MTS.	LOTE 86	160 M2
			SUR	10.00	MTS.	CALLE	
			ESTE	16.00	MTS.	LOTE 79	
			OESTE	16.00	MTS	LOTE 77	
ENEDINA AMERICANO V.	6	79	NORTE	10.00	MTS.	LOTE 87	160 M2
			SUR	10.00	MTS.	CALLE	
			ESTE	16.00	MTS.	LOTE 80	
			OESTE	16.00	MTS.	LOTE 78	
TRINIDAD TAPIA VALDERRAIN	6	80	NORTE	10.00	MTS	LOTE 88	160 M2
			SUR	10.00	MTS	CALLE	
			ESTE	16.00	MTS.	CALLE	
			OESTE	16 00	MTS.	LOTE 79	
	6	81	NORTE				
			SUR				
			ESTE				
			OESTE				
	6	82	NORTE				
			SUR				
			ESTE				
			OESTE				
FRANCISCO GONZALEZ V.	6	83	NORTE	10.00	MTS.	CALLE	160 M2
			SUR	10.00	MTS.	LOTE 75	
			ESTE	16.00	MTS.	LOTE 84	
			OESTE	16.00	MTS.	LOTE 82	
VIDAL VEGA ROBLES	6	84	NORTE	10.00	MTS.	CALLE	160 M2
			SUR	10.00	MTS.	LOTE 76	
			ESTE	16.00	MTS.	LOTE 85	
			OESTE	16.00	MTS.	LOTE 83	
ISIDRO MURRIETA GARCIA	6	85	NORTE	10.00	MTS.	CALLE	160 M2
			SUR	10.00	MTS.	LOTE 77	
			ESTE	16.00	MTS.	LOTE 86	
			OESTE	16.00	MTS.	LOTE 84	
OCTAVIANO SAAVEDRA	6	86	NORTE	10.00	MTS.	CALLE	160 M2
			SUR	10.00	MTS.	LOTE 78	
			ESTE	16.00	MTS.	LOTE 87	
			OESTE	16.00	MTS	LOTE 85	
RAQUEL SARIA LOPEZ	6	87	NORTE	10.00	MTS.	CALLE	160 M2
			SUR	10.00	MTS	LOTE 79	
			ESTE	16.00	MTS	LOTE 88	
			OESTE	16 00	MTS	LOTE 86	
ISIDRO ESCOBAR CAMPA	6	88	NORTE	10.00	MTS	CALLE	160 M2
			SUR	10.00	MTS	LOTE 80	
			ESTE	16.00	MTS	CALLE	
			OESTE	16 00	MTS	LOTE 87	
	7	89	NORTE				
			SUR				
			ESTE				
			OESTE				
	7	90	NORTE				
			SUR				
			ESTE				
			OESTE				
	7	91	NORTE				
			SUR				
			ESTE				
			OESTE				

CANDELARIA QUESNEY	7	92	NORTE	10.00	MTS.	LOTE 100	160 M2
			SUR	10.00	MTS.	CALLE	
			ESTE	16.00	MTS.	LOTE 93	
			OESTE	16.00	MTS.	LOTE 91	
MARINA ESPINOZA DE GARCIA	7	93	NORTE	10.00	MTS.	LOTE 101	160 M2
			SUR	10.00	MTS.	CALLE	
			ESTE	16.00	MTS.	LOTE 94	
			OESTE	16.00	MTS.	LOTE 92	
ANTONIO SAEB JUAREZ	7	94	NORTE	10.00	MTS.	LOTE 102	160 M2
			SUR	10.00	MTS.	CALLE	
			ESTE	16.00	MTS.	LOTE 95	
			OESTE	16.00	MTS.	LOTE 93	
CONSEPCION CORONADO DE M.	7	95	NORTE	10.00	MTS.	LOTE 103	160 M2
			SUR	10.00	MTS.	CALLE	
			ESTE	16.00	MTS.	LOTE 96	
			OESTE	16.00	MTS.	LOTE 94	
FRANCISCO GARCIA CRUZ	7	96	NORTE	10.00	MTS.	LOTE 104	160 M2
			SUR	10.00	MTS.	CALLE	
			ESTE	16.00	MTS.	CALLE	
			OESTE	16.00	MTS.	LOTE 95	
	7	97	NORTE				
			SUR				
			ESTE				
			OESTE				
	7	98	NORTE				
			SUR				
			ESTE				
			OESTE				
	7	99	NORTE				
			SUR				
			ESTE				
			OESTE				
JOSE D. DURAN BARRON	7	100	NORTE				
			SUR				
			ESTE				
			OESTE				
MARINA ESPINOZA	7	101	NORTE	10.00	MTS.	CALLE	160 M2
			SUR	10.00	MTS.	LOTE 93	
			ESTE	16.00	MTS.	LOTE 102	
			OESTE	16.00	MTS.	LOTE 100	
BLANCA SILVIA GARCIA	7	102	NORTE	10.00	MTS.	CALLE	160 M2
			SUR	10.00	MTS.	LOTE 94	
			ESTE	16.00	MTS.	LOTE 103	
			OESTE	16.00	MTS.	LOTE 101	
JOSE MARIA RAMIREZ	7	103	NORTE	10.00	MTS.	CALLE	160 M2
			SUR	10.00	MTS.	LOTE 95	
			ESTE	16.00	MTS.	LOTE 104	
			OESTE	16.00	MTS.	LOTE 102	
EDUARDO RAMOS CLARK	7	104	NORTE	10.00	MTS.	CALLE	160 M2
			SUR	10.00	MTS.	LOTE 96	
			ESTE	16.00	MTS.	CALLE	
			OESTE	16.00	MTS.	LOTE 103	
ADOLFO CASTAÑEDA	8	105	NORTE	10.00	MTS.	LOTE 112	160 M2
			SUR	10.00	MTS.	CALLE	
			ESTE	16.00	MTS.	106	
			OESTE	16.00	MTS.	T. PARTICULAR	
EMILIA MARTINEZ Y ROGELIO OCHOA	8	106	NORTE	10.00	MTS.	LOTE 113	160 M2
			SUR	10.00	MTS.	CALLE	
			ESTE	16.00	MTS.	LOTE 107	
			OESTE	16.00	MTS.	LOTE 105	
RICARDO GUTIERREZ QUIÑONEZ	8	107	NORTE	10.00	MTS.	LOTE 114	160 M2
			SUR	10.00	MTS.	CALLE	
			ESTE	16.00	MTS.	LOTE 108	
			OESTE	16.00	MTS.	LOTE 106	
ROSARIO DE CASTILLO A.	8	108	NORTE	10.00	MTS.	LOTE 115	160 M2
			SUR	10.00	MTS.	CALLE	
			ESTE	16.00	MTS.	LOTE 109	
			OESTE	16.00	MTS.	LOTE 107	

JOSE L. CARDENAS GOMEZ	8	109	NORTE	10.00	MTS. LOTE 116	160 M2
			SUR	10.00	MTS. CALLE	
			ESTE	16.00	MTS. LOTE 110	
			OESTE	16.00	MTS. LOTE 108	
SATIAGO MORALES CHALNEA	8	110	NORTE	10.00	MTS. LOTE 117	160 M2
			SUR	10.00	MTS. CALLE	
			ESTE	16.00	MTS. LOTE 111	
			OESTE	16.00	MTS. LOTE 109	
EPITACIO CASTILLO M.	8	111	NORTE	10.00	MTS. LOTE 118	160 M2
			SUR	10.00	MTS. CALLE	
			ESTE	16.00	MTS. CALLE	
			OESTE	16.00	MTS. LOTE 110	
MA. DE JESUS FERNANDEZ H.	8	112	NORTE	10.00	MTS. CALLE	160 M2
			SUR	10.00	MTS. LOTE 105	
			ESTE	16.00	MTS. LOTE 113	
			OESTE	16.00	MTS. T. PARTICULAR	
MANUEL R. ESCOBAR CAMPOS	8	113	NORTE	10.00	MTS. CALLE	160 M2
			SUR	10.00	MTS. LOTE 106	
			ESTE	16.00	MTS. LOTE 114	
			OESTE	16.00	MTS. LOTE 112	
ISIDRO ESCOBAR CAMPA	8	114	NORTE	10.00	MTS. CALLE	160 M2
			SUR	10.00	MTS. LOTE 107	
			ESTE	16.00	MTS. LOTE 115	
			OESTE	16.00	MTS. LOTE 113	
TRINIDAD GARCIA CRUZ	8	115	NORTE	10.00	MTS. CALLE	160 M2
			SUR	10.00	MTS. LOTE 108	
			ESTE	16.00	MTS. LOTE 116	
			OESTE	16.00	MTS. LOTE 114	
DELFINA CARREÑO VILLEGAS	8	116	NORTE	10.00	MTS. CALLE	160 M2
			SUR	10.00	MTS. LOTE 109	
			ESTE	16.00	MTS. LOTE 117	
			OESTE	16.00	MTS. LOTE 115	
MANUEL DE J. VALENZUELA T.	8	117	NORTE	10.00	MTS. CALLE	160 M2
			SUR	10.00	MTS. LOTE 110	
			ESTE	16.00	MTS. LOTE 118	
			OESTE	16.00	MTS. LOTE 116	
GUILLERMO REAL BARCELO	8	118	NORTE	10.00	MTS. CALLE	160 M2
			SUR	10.00	MTS. LOTE 111	
			ESTE	16.00	MTS. T. PARTICULAR	
			OESTE	16.00	MTS. LOTE 117	
	9	119	NORTE	10.00	MTS. LOTE 126	160 M2
			SUR	10.00	MTS. CALLE	
			ESTE	16.00	MTS. LOTE 120	
			OESTE	16.00	MTS. T. PARTICULAR	
	9	120	NORTE	10.00	MTS. LOTE 127	160 M2
			SUR	10.00	MTS. CALLE	
			ESTE	16.00	MTS. LOTE 121	
			OESTE	16.00	MTS. LOTE 119	
FRANCISCO VALENZUELA O.	9	121	NORTE	10.00	MTS. LOTE 128	160 M2
			SUR	10.00	MTS. CALLE	
			ESTE	16.00	MTS. LOTE 122	
			OESTE	16.00	MTS. LOTE 120	
RUBEN TELLEZ GARCIA	9	122	NORTE	10.00	MTS. LOTE 129	160 M2
			SUR	10.00	MTS. CALLE	
			ESTE	16.00	MTS. LOTE 123	
			OESTE	16.00	MTS. LOTE 121	
BERTHA A. LOPEZ OLIVAS	9	123	NORTE	10.00	MTS. LOTE 130	160 M2
			SUR	10.00	MTS. CALLE	
			ESTE	16.00	MTS. LOTE 124	
			OESTE	16.00	MTS. LOTE 122	
	9	124	NORTE	10.00	MTS. LOTE 131	160 M2
			SUR	10.00	MTS. CALLE	
			ESTE	16.00	MTS. LOTE 125	
			OESTE	16.00	MTS. LOTE 123	
BENITO MEDRAMO GIL	9	125	NORTE	10.00	MTS. LOTE 132	160 M2
			SUR	10.00	MTS. CALLE	
			ESTE	16.00	MTS. LOTE 126	
			OESTE	16.00	MTS. LOTE 124	
EMILIA MARTINEZ VALENZUELA	9	126	NORTE	10.00	MTS. CALLE	160 M2
			SUR	10.00	MTS. LOTE 119	

			ESTE	16.00	MTS. LOTE 127	
			OESTE	16.00	MTS. T. PARTICULAR	
LORETO VALENZUELA QUESNEY	9	127	NORTE	10.00	MTS. CALLE	160 M2
			SUR	10.00	MTS. LOTE 120	
			ESTE	16.00	MTS. LOTE 128	
			OESTE	16.00	MTS. LOTE 126	
MA. DEL REFUGIO CAZAREZ G.	9	128	NORTE	10.00	MTS. CALLE	160 M2
			SUR	10.00	MTS. LOTE 121	
			ESTE	16.00	MTS. LOTE 129	
			OESTE	16.00	MTS. LOTE 127	
JOSE GUTIERREZ COSS	9	129	NORTE	10.00	MTS. CALLE	160 M2
			SUR	10.00	MTS. LOTE 122	
			ESTE	16.00	MTS. LOTE 130	
			OESTE	16.00	MTS. LOTE 128	
MA. DEL REFUGIO VEGA DE C.	9	130	NORTE	10.00	MTS. CALLE	160 M2
			SUR	10.00	MTS. LOTE 123	
			ESTE	16.00	MTS. LOTE 131	
			OESTE	16.00	MTS. LOTE 129	
JUANA COSS CAZAREZ	9	131	NORTE	10.00	MTS. CALLE	160 M2
			SUR	10.00	MTS. LOTE 124	
			ESTE	16.00	MTS. LOTE 132	
			OESTE	16.00	MTS. LOTE 130	
AMELIA GOMEZ COTA	9	132	NORTE	10.00	MTS. CALLE	160 M2
			SUR	10.00	MTS. LOTE 125	
			ESTE	16.00	MTS. LOTE 133	
			OESTE	16.00	MTS. LOTE 131	
JOSE J. ROSAS CASTRO	10	133	NORTE	10.00	MTS. LOTE 140	160 M2
			SUR	10.00	MTS. CALLE	
			ESTE	16.00	MTS. LOTE 134	
			OESTE	16.00	MTS. T. PARTICULAR	
ESTHER A. RAMIREZ DE M.	10	134	NORTE	10.00	MTS. LOTE 141	160 M2
			SUR	10.00	MTS. CALLE	
			ESTE	16.00	MTS. LOTE 135	
			OESTE	16.00	MTS. LOTE 133	
ERNESTO DUARTE DUARTE	10	135	NORTE	10.00	MTS. LOTE 142	160 M2
			SUR	10.00	MTS. CALLE	
			ESTE	16.00	MTS. LOTE 136	
			OESTE	16.00	MTS. LOTE 134	
FEDERICO VEGA RIOS	10	136	NORTE	10.00	MTS. LOTE 143	160 M2
			SUR	10.00	MTS. CALLE	
			ESTE	16.00	MTS. LOTE 137	
			OESTE	16.00	MTS. LOTE 135	
CONSEPCION MARTINEZ	10	137	NORTE	10.00	MTS. LOTE 144	160 M2
			SUR	10.00	MTS. CALLE	
			ESTE	16.00	MTS. LOTE 138	
			OESTE	16.00	MTS. LOTE 136	
EUNICE DE RODRIGUEZ	10	138	NORTE	10.00	MTS. LOTE 145	160 M2
			SUR	10.00	MTS. CALLE	
			ESTE	16.00	MTS. LOTE 139	
			OESTE	16.00	MTS. LOTE 137	
ANTONIA QUINTANA ALVAREZ	10	139	NORTE	10.00	MTS. LOTE 146	160 M2
			SUR	10.00	MTS. CALLE	
			ESTE	16.00	MTS. T. PARTICULAR	
			OESTE	16.00	MTS. LOTE 138	
JUAN DE DIOS CASTILLO C.	10	140	NORTE	10.00	MTS. CALLE	160 M2
			SUR	10.00	MTS. LOTE 133	
			ESTE	16.00	MTS. LOTE 141	
			OESTE	16.00	MTS. T. PARTICULAR	
JUANA LOPEZ	10	141	NORTE	10.00	MTS. CALLE	160 M2
			SUR	10.00	MTS. LOTE 134	
			ESTE	16.00	MTS. LOTE 142	
			OESTE	16.00	MTS. LOTE 140	
VICENTE ESCOBAR	10	142	NORTE	10.00	MTS. CALLE	160 M2
			SUR	10.00	MTS. LOTE 135	
			ESTE	16.00	MTS. LOTE 143	
			OESTE	16.00	MTS. LOTE 141	
MARIA ESTHER VEGA	10	143	NORTE	10.00	MTS. CALLE	160 M2
			SUR	10.00	MTS. LOTE 136	

			ESTE	16 00	MTS	LOTE 144	
			OESTE	16.00	MTS	LOTE 142	
	10	144	NORTE	10.00	MTS	CALLE	160 M2
			SUR	10.00	MTS	LOTE 137	
			ESTE	16.00	MTS	LOTE 145	
			OFSTE	16 00	MTS	LOTE 143	
BERTHA LOPEZ	10	145	NORTE	10.00	MTS	CALLE	160 M2
			SUR	10.00	MTS	LOTE 138	
			ESTE	16.00	MTS	LOTE 146	
			OESTE	16.00	MTS	LOTE 144	
JOSE JESUS RAMIREZ	10	146	NORTE	10.00	MTS	CALLE	160 M2
			SUR	10.00	MTS	LOTE 139	
			ESTE	16.00	MTS	CALLE	
			OESTE	16.00	MTS	LOTE 145	
	11	147	NORTE	10.00	MTS	LOTE 154	160 M2
			SUR	10.00	MTS	CALLE	
			ESTE	16.00	MTS	LOTE 148	
			OESTE	16.00	MTS	T. PARTICULAR	
	11	148	NORTE	10.00	MTS	LOTE 155	160 M2
			SUR	10.00	MTS	CALLE	
			ESTE	16.00	MTS	LOTE 149	
			OESTE	16.00	MTS	LOTE 147	
	11	149	NORTE	10.00	MTS	LOTE 156	160 M2
			SUR	10.00	MTS	CALLE	
			ESTE	16.00	MTS	LOTE 150	
			OESTE	16.00	MTS	LOTE 148	
ALBERTO CORNEJO G.	11	150	NORTE	10.00	MTS	LOTE 157	160 M2
			SUR	10.00	MTS	CALLE	
			ESTE	16.00	MTS	LOTE 151	
			OESTE	16.00	MTS	LOTE 149	
	11	151	NORTE	10.00	MTS	LOTE 158	160 M2
			SUR	10.00	MTS	CALLE	
			ESTE	16.00	MTS	LOTE 152	
			OESTE	16.00	MTS	LOTE 150	
EDUARDO ROSAS CLARK	11	152	NORTE	10.00	MTS	LOTE 159	160 M2
			SUR	10.00	MTS	CALLE	
			ESTE	16.00	MTS	LOTE 153	
			OESTE	16.00	MTS	LOTE 151	
EFREN LOERA HINOJOSA	11	153	NORTE	10.00	MTS	LOTE 160	160 M2
			SUR	10.00	MTS	CALLE	
			ESTE	16.00	MTS	T. PARTICULAR	
			OESTE	16.00	MTS	LOTE 152	
GILBERTO GARCIA QUIJADA	11	154	NORTE	10.00	MTS	CALLE	160 M2
			SUR	10.00	MTS	LOTE 147	
			ESTE	16.00	MTS	LOTE 155	
			OESTE	16.00	MTS	T. PARTICULAR	
	11	155	NORTE	10.00	MTS	CALLE	160 M2
			SUR	10.00	MTS	LOTE 148	
			ESTE	16.00	MTS	LOTE 156	
			OESTE	16.00	MTS	LOTE 154	
	11	156	NORTE	10.00	MTS	CALLE	160 M2
			SUR	10.00	MTS	LOTE 149	
			ESTE	16.00	MTS	LOTE 157	
			OESTE	16.00	MTS	LOTE 155	
	11	157	NORTE	10.00	MTS	CALLE	160 M2
			SUR	10.00	MTS	LOTE 150	
			ESTE	16.00	MTS	LOTE 158	
			OESTE	16.00	MTS	LOTE 156	
	11	158	NORTE	10.00	MTS	CALLE	160 M2
			SUR	10.00	MTS	LOTE 151	
			ESTE	16.00	MTS	LOTE 159	
			OESTE	16.00	MTS	LOTE 157	
ROSARIO VALDEZ ROSAS	11	159	NORTE	10.00	MTS	CALLE	160 M2
			SUR	10 00	MTS	LOTE 152	
			ESTE	16 00	MTS	LOTE 160	
			OESTE	16 00	MTS	LOTE 158	
	11	160	NORTE	10 00	MTS	CALLE	160 M2
			SUR	10 00	MTS	LOTE 151	
			ESTE	16 00	MTS	CALLE	
			OESTE	16 00	MTS	LOTE 159	

	12	161	NORTE	10.00	MTS. LOTE 168	160 M2
			SUR	10.00	MTS. CALLE	
			ESTE	16.00	MTS. LOTE 162	
			OESTE	16.00	MTS. T. PARTICULAR	
	12	162	NORTE	10.00	MTS. LOTE 169	160 M2
			SUR	10.00	MTS. CALLE	
			ESTE	16.00	MTS. LOTE 163	
			OESTE	16.00	MTS. LOTE 161	
	12	163	NORTE	10.00	MTS. LOTE 170	160 M2
			SUR	10.00	MTS. CALLE	
			ESTE	16.00	MTS. LOTE 164	
			OESTE	16.00	MTS. LOTE 162	
EMILIA SOTO VARGAS	12	164	NORTE	10.00	MTS. LOTE 171	160 M2
			SUR	10.00	MTS. CALLE	
			ESTE	16.00	MTS. LOTE 165	
			OESTE	16.00	MTS. LOTE 163	
	12	165	NORTE	10.00	MTS. LOTE 172	160 M2
			SUR	10.00	MTS. CALLE	
			ESTE	16.00	MTS. LOTE 166	
			OESTE	16.00	MTS. LOTE 164	
MARIA DEL ROSARIO GOMEZ	12	166	NORTE	10.00	MTS. LOTE 173	160 M2
			SUR	10.00	MTS. CALLE	
			ESTE	16.00	MTS. LOTE 167	
			OESTE	16.00	MTS. LOTE 165	
EMILIA QUINTERO LUQUE	12	167	NORTE	10.00	MTS. LOTE 174	160 M2
			SUR	10.00	MTS. CALLE	
			ESTE	16.00	MTS. CALLE	
			OESTE	16.00	MTS. LOTE 166	
HA. DE J. ARAMBUTO RIVERA	12	168	NORTE	10.00	MTS. CALLE	160 M2
			SUR	10.00	MTS. LOTE 161	
			ESTE	16.00	MTS. LOTE 169	
			OESTE	16.00	MTS. T. PARTICULAR	
	12	169	NORTE	10.00	MTS. CALLE	160 M2
			SUR	10.00	MTS. LOTE 162	
			ESTE	16.00	MTS. LOTE 170	
			OESTE	16.00	MTS. LOTE 168	
ANTONIO GPE. SOSA LOPEZ	12	170	NORTE	10.00	MTS. CALLE	160 M2
			SUR	10.00	MTS. LOTE 163	
			ESTE	16.00	MTS. LOTE 171	
			OESTE	16.00	MTS. LOTE 169	
RAFAEL GARCIA CRUZ	12	171	NORTE	10.00	MTS. CALLE	160 M2
			SUR	10.00	MTS. LOTE 164	
			ESTE	16.00	MTS. LOTE 172	
			OESTE	16.00	MTS. LOTE 170	
	12	172	NORTE	10.00	MTS. CALLE	160 M2
			SUR	10.00	MTS. LOTE 165	
			ESTE	16.00	MTS. LOTE 173	
			OESTE	16.00	MTS. LOTE 171	
	12	173	NORTE	10.00	MTS. CALLE	160 M2
			SUR	10.00	MTS. LOTE 166	
			ESTE	16.00	MTS. LOTE 174	
			OESTE	16.00	MTS. LOTE 172	
JONCE VALENZUELA MEZA	12	174	NORTE	10.00	MTS. CALLE	160 M2
			SUR	10.00	MTS. LOTE 167	
			ESTE	16.00	MTS. LOTE 175	
			OESTE	16.00	MTS. LOTE 173	

ARTICULO 2o.- En las enajenaciones que se autorizan, el H. Ayuntamiento de Cajeme, Sonora, deberá dar cumplimiento a lo establecido por los artículos 78 y 79 de la Ley número 101 de Desarrollo Urbano para el Estado de Sonora y 110 y 111 de la Ley Orgánica de Administración Municipal.

ARTICULO 3o.- Los ingresos que se obtengan de las enajenaciones autorizadas deberán destinarse al impulso o fomento de actividades

productivas o de desarrollo deportivo o cultural de la comunidad cajemense.

ARTICULO 4o.- Se autoriza al H. Ayuntamiento de Cajeme, Sonora, a transmitir la propiedad a los adquirentes que se mencionan en el presente Decreto, una vez que se reciban los pagos que en su caso correspondan.

TRANSITORIO


ARTICULO UNICO.- El presente Decreto entrará en vigor al día siguiente de su publicación en el Boletín Oficial del Gobierno del Estado.

Comuníquese al Ejecutivo para su sanción y promulgación.

SALON DE SESIONES DEL H. CONGRESO DEL ESTADO.

Hermosillo, Sonora, a 28 de Diciembre de 1992.
"1992, AÑO DE LA UNIVERSIDAD DE SONORA"


FELIPE ANTONIO SANTIAGO PALACIOS.
DIPUTADO PRESIDENTE.


JOSE MARIA PARADA ALMADA.
DIPUTADO SECRETARIO.


BARBARA GUTIERREZ DE URIAS.
DIPUTADO SECRETARIO.

POR TANTO, mando se publique en el Boletín Oficial del Estado y se le dé el debido cumplimiento.

PALACIO DE GOBIERNO, Hermosillo, Sonora treinta y uno de diciembre de mil novecientos noventa y dos.


LIC. MANLIO FABIO BELTRONES RIVERA.

EL SECRETARIO DE GOBIERNO,


LIC. ROBERTO SANCHEZ CEREZO.



PODER EJECUTIVO

GOBIERNO DEL ESTADO
DE SONORA

EL C. LIC. MANLIO FABIO BELTRONES RIVERA, Gobernador Constitucional del Estado Libre y Soberano de Sonora, a sus habitantes, sabed:

Que el H. Congreso del Estado, se ha servido dirigirme el siguiente

D E C R E T O : N U M E R O 1 2 2

EL CONGRESO DEL ESTADO LIBRE Y SOBERANO DE SONORA, EN NOMBRE DEL PUEBLO, TIENE A BIEN EXPEDIR EL SIGUIENTE

D E C R E T O

QUE AUTORIZA AL H. AYUNTAMIENTO DE CAJEME, SÓNORA, A ENAJENAR DIVERSOS LOTES DE TERRENO DE SU PROPIEDAD, CON UNA SUPERFICIE DE 40,017.50 METROS CUADRADOS, A FIN DE SATISFACER NECESIDADES DE VIVIENDA.

ARTICULO 10.- Se autoriza al H. Ayuntamiento de Cajeme, Sonora, a enajenar en forma directa, onerosa y fuera de subasta pública, 182 lotes de terreno de su propiedad, con -- una superficie total de 40,017.50 metros cuadrados, en la inteligencia de que el metro cuadrado no deberá ser menor de -- \$46,00 (CUARENTA Y SEIS PESOS 00/100 M.N.) y en los términos-- que a continuación se especifican:

NOMBRE	MZA.	LOTE	UBICACION			SUP.
RAMON VALENZUELA BRINGIS	1	1	NORTE	20.00	MTS. C. HUIRIVIS	160 M2
			SUR	20.00	MTS. LOTE 2	
			ESTE	8.00	MTS. T. PARTICULAR	
			OESTE	8.00	MTS. LOTE 6	
MANUEL ROCHIN TOLEDO	1	2	NORTE	20.00	MTS. LOTE 1	160 M2
			SUR	20.00	MTS. LOTE 3	
			ESTE	8.00	MTS. T. PARTICULAR	
			OESTE	8.00	MTS. LOTE 6	
RAMONA AGUERO ROMAN	1	3	NORTE	20.00	MTS. LOTE 2	160 M2
			SUR	20.00	MTS. LOTE 4	
			ESTE	8.00	MTS. T. PARTICULAR	
			OESTE	8.00	MTS. FRACC. DEL L 6Y7	
AARON HERNANDEZ JIMENEZ	1	4	NORTE	20.00	MTS. LOTE 3	160 M2
			SUR	20.00	MTS. LOTE 5	
			ESTE	8.00	MTS. T. PARTICULAR	
			OESTE	8.00	MTS. LOTE 7	
FRANCISCO AYALA A.	1	5	NORTE	20.00	MTS. LOTE 4	160 M2
			SUR	20.00	MTS. C. BELEM	
			ESTE	8.00	MTS. T. PARTICULAR	
			OESTE	8.00	MTS. LOTE 7	

JESUS J. MARTINEZ AGUILAR	1	6	NORTE	8.00	MTS. C. HUIRIVIS	160 M2
			SUR	8.00	MTS. LOTE 7	
			ESTE	20.00	MTS. LIY2 YFRACC.L3	
			OESTE	20.00	MTS. LOTE 8	
TRINIDAD MURRIETA VDA. DE S.	1	7	NORTE	8.00	MTS. LOTE 6	160 M2
			SUR	8.00	MTS. C. BELEM	
			ESTE	20.00	MTS. LOTE 3 Y 4Y5	
			OESTE	20.00	MTS. LOTE 9	
JESUS I. CRUZ GONZALEZ	1	8	NORTE	8.00	MTS. C. HUIRIVIS	160 M2
			SUR	8.00	MTS. LOTE 9	
			ESTE	20.00	MTS. LOTE 6	
			OESTE	20.00	MTS. LOTE 10	
MA. ELENA MENDEZ R.	1	9	NORTE	8.00	MTS. LOTE 8	160 M2
			SUR	8.00	MTS. C. BELEM	
			ESTE	20.00	MTS. LOTE 7	
			OESTE	20.00	MTS. LOTE 11	
SANTIAGO MORAN JIMENEZ	1	10	NORTE	8.00	MTS. C. HUIRIVIS	160 M2
			SUR	8.00	MTS. LOTE 11	
			ESTE	20.00	MTS. LOTE 8	
			OESTE	20.00	MTS. LOTE 12	
XOCHILTH PEDROZA V.	1	11	NORTE	8.00	MTS. LOTE 10	160 M2
			SUR	8.00	MTS. C. BELEM	
			ESTE	20.00	MTS. LOTE 9	
			OESTE	20.00	MTS. LOTE 13	
ANA MA. AVELLANO DE H.	1	12	NORTE	8.00	MTS. C. HUIRIVIS	160 M2
			SUR	8.00	MTS. LOTE 13	
			ESTE	20.00	MTS. LOTE 10	
			OESTE	20.00	MTS. LOTE 14	
ALMA L. FIGUEROA PIÑUELAS	1	13	NORTE	8.00	MTS. LOTE 12	160 M2
			SUR	8.00	MTS. C. BELEM	
			ESTE	20.00	MTS. LOTE 11	
			OESTE	20.00	MTS. LOTE 15	
JOSE DE J. ACUÑA	1	14	NORTE	8.00	MTS. C. HUIRIVIS	160 M2
			SUR	8.00	MTS. LOTE 15	
			ESTE	20.00	MTS. LOTE 12	
			OESTE	20.00	MTS. LOTE 16	
CARLOS REYES HERNANDEZ	1	15	NORTE	8.00	MTS. LOTE 14	160 M2
			SUR	8.00	MTS. C. BELEM	
			ESTE	20.00	MTS. LOTE 13	
			OESTE	20.00	MTS. LOTE 17	
ENRIQUE VALENZUELA B.	1	16	NORTE	8.00	MTS. C. HUIRIVIS	160 M2
			SUR	8.00	MTS. LOTE 17	
			ESTE	20.00	MTS. LOTE 14	
			OESTE	20.00	MTS. LOTE 18	
FRANCISCO FELIX DIAZ	1	17	NORTE	8.00	MTS. LOTE 16	160 M2
			SUR	8.00	MTS. C. BELEM	
			ESTE	20.00	MTS. LOTE 15	
			OESTE	20.00	MTS. LOTE 19	
FRANCISCO GALAZ LOPEZ	1	18	NORTE	8.00	MTS. C. HUIRIVIS	160 M2
			SUR	8.00	MTS. LOTE 19	
			ESTE	20.00	MTS. LOTE 16	
			OESTE	20.00	MTS. LOTE 20	
JOSE LUIS ACOSTA GONZALEZ	1	19	NORTE	8.00	MTS. LOTE 18	160 M2
			SUR	8.00	MTS. C. BELEM	
			ESTE	20.00	MTS. LOTE 17	
			OESTE	20.00	MTS. LOTE 21	
ANTONIO VALENZUELA ENCINAS	1	20	NORTE	8.00	MTS. C. HUIRIVIS	160 M2
			SUR	8.00	MTS. LOTE 21	
			ESTE	20.00	MTS. LOTE 18	
			OESTE	20.00	MTS. LOTE 22	
JOSE GONZALEZ MORENO	1	21	NORTE	8.00	MTS. LOTE 20	160 M2
			SUR	8.00	MTS. C. BELEM	
			ESTE	20.00	MTS. LOTE 19	
			OESTE	20.00	MTS. LOTE 23	
AMELIA SALOMON DE G.	1	22	NORTE	8.00	MTS. C. HUIRIVIS	160 M2
			SUR	8.00	MTS. LOTE 23	
			ESTE	20.00	MTS. LOTE 20	
			OESTE	20.00	MTS. C. POTAM	
NORMA ALICIA BARRIOS	1	23	NORTE	8.00	MTS. LOTE 22	160 M2
			SUR	8.00	MTS. C. BELEM	

			ESTE	20.00	MTS. LOTE 21	
			OESTE	20.00	MTS. C. POTAM	
MANUEL ZAMUDIO VALENZUELA	2	1	NORTE	8.00	MTS. C. TORIM	160 M2
			SUR	8.00	MTS. LOTE 2	
			ESTE	20.00	MTS. T. PARTICULAR	
			OESTE	20.00	MTS. LOTE 6	
MANUEL R. TOLEDO ESQUER	2	2	NORTE	8.00	MTS. LOTE 1	160 M2
			SUR	8.00	MTS. LOTE 3	
			ESTE	20.00	MTS. T. PARTICULAR	
			OESTE	20.00	MTS. LOTE 6	
GUILLERMINA ROSAS LERMA	2	3	NORTE	8.00	MTS. LOTE 2	160 M2
			SUR	8.00	MTS. LOTE 4	
			ESTE	20.00	MTS. T. PARTICULAR	
			OESTE	20.00	MTS. F. DE L. 6 Y 7	
ROSARIO MORENO BURGOS	2	4	NORTE	8.00	MTS. LOTE 3	160 M2
			SUR	8.00	MTS. LOTE 5	
			ESTE	20.00	MTS. T. PARTICULAR	
			OESTE	20.00	MTS. LOTE 7	
AURORA BURGOS HERAZ	2	5	NORTE	8.00	MTS. LOTE 4	160 M2
			SUR	8.00	MTS. C. HUIRIVIS	
			ESTE	20.00	MTS. T. PARTICULAR	
			OESTE	20.00	MTS. LOTE 7	
GUILLERMINA MUÑOZ DE M.	2	6	NORTE	8.00	MTS. C. TORIM	160 M2
			SUR	8.00	MTS. LOTE 7	
			ESTE	20.00	MTS. L.1Y2 FRACC. DEL L3	
			OESTE	20.00	MTS. LOTE 8	
RAMON QUINTERO PAREDES	2	7	NORTE	8.00	MTS. LOTE 6	160 M2
			SUR	8.00	MTS. C. HUIRIVIS	
			ESTE	20.00	MTS. FRCC. DEL L3YL4Y5	
			OESTE	20.00	MTS. LOTE 9	
GUADALUPE PABLOS DE FLORES	2	8	NORTE	8.00	MTS. C. TORIM	160 M2
			SUR	8.00	MTS. LOTE 9	
			ESTE	20.00	MTS. LOTE 6	
			OESTE	20.00	MTS. LOTE 10	
DAVID PACHECO RUIZ	2	9	NORTE	8.00	MTS. LOTE 8	160 M2
			SUR	8.00	MTS. C. HUIRIVIS	
			ESTE	20.00	MTS. LOTE 7	
			OESTE	20.00	MTS. LOTE 11	
CONSUELO RUIZ QUINTANA	2	10	NORTE	8.00	MTS. C. TORIM	160 M2
			SUR	8.00	MTS. LOTE 11	
			ESTE	20.00	MTS. LOTE 8	
			OESTE	20.00	MTS. LOTE 12	
ELVIRA VALENZUELA DE LUGO	2	11	NORTE	8.00	MTS. LOTE 10	160 M2
			SUR	8.00	MTS. C. HUIRIVIS	
			ESTE	20.00	MTS. LOTE 9	
			OESTE	20.00	MTS. LOTE 13	
GLORIA GUTIERREZ DE RUBIO	2	12	NORTE	8.00	MTS. C. TORIM	160 M2
			SUR	8.00	MTS. LOTE 13	
			ESTE	20.00	MTS. LOTE 10	
			OESTE	20.00	MTS. LOTE 14	
EVA MOLINA MOLINA	2	13	NORTE	8.00	MTS. LOTE 12	160 M2
			SUR	8.00	MTS. C. HUIRIVIS	
			ESTE	20.00	MTS. LOTE 11	
			OESTE	20.00	MTS. LOTE 15	
ERNESTINA MIRANDA ENCINAS	2	14	NORTE	8.00	MTS. C. TORIM	160 M2
			SUR	8.00	MTS. LOTE 15	
			ESTE	20.00	MTS. LOTE 12	
			OESTE	20.00	MTS. LOTE 16	
RAMON ZANTILLON MASCAREÑO	2	15	NORTE	8.00	MTS. LOTE 14	160 M2
			SUR	8.00	MTS. C. TORIM	
			ESTE	20.00	MTS. LOTE 13	
			OESTE	20.00	MTS. LOTE 17	
LORENZO MORENO BURGOS	2	16	NORTE	8.00	MTS. C. TORIM	160 M2
			SUR	8.00	MTS. LOTE 17	
			ESTE	20.00	MTS. LOTE 14	
			OESTE	20.00	MTS. LOTE 18	
MA. DE LOS ANGELES VALLE	2	17	NORTE	8.00	MTS. LOTE 16	160 M2
			SUR	8.00	MTS. CALLE HUIRIVIS	
			ESTE	20.00	MTS. LOTE 15	
			OESTE	20.00	MTS. LOTE 19	

VICENTE GONZALEZ MORENO	2	18	NORTE 8.00	MTS. C. TORIM	160 M2
			SUR 8.00	MTS. LOTE 19	
			ESTE 20.00	MTS. LOTE 16	
			OESTE 20.00	MTS. LOTE 20	
MANUEL VALLE DUARTE	2	19	NORTE 8.00	MTS. LOTE 18	160 M2
			SUR 8.00	MTS. C. HUIRIVIS	
			ESTE 20.00	MTS. LOTE 17	
			OESTE 20.00	MTS. LOTE 21	
FRANCISCA CAZAREZ PALAFOX	2	20	NORTE 8.00	MTS. C. TORIM	160 M2
			SUR 8.00	MTS. LOTE 21	
			ESTE 20.00	MTS. LOTE 18	
			OESTE 20.00	MTS. LOTE 22	
BERTHA A. VALLE FELIX	2	21	NORTE 8.00	MTS. LOTE 20	160 M2
			SUR 8.00	MTS. C. HUIRIVIS	
			ESTE 20.00	MTS. LOTE 19	
			OESTE 20.00	MTS. LOTE 23	
OLGA RUBIO PEREZ	2	22	NORTE 8.00	MTS. C. TORIM	160 M2
			SUR 8.00	MTS. LOTE 23	
			ESTE 20.00	MTS. LOTE 20	
			OESTE 20.00	MTS. C. POTAM	
DIMAS PEREZ LOPEZ	2	23	NORTE 8.00	MTS. LOTE 22	160 M2
			SUR 8.00	MTS. C. HUIRIVIS	
			ESTE 20.00	MTS. LOTE 21	
			OESTE 20.00	MTS. C. POTAM	
EVANGELINA ZAZUETA QUINTERO	3	1	NORTE 21.5	MTS. C. RAHUM	172 M2
			SUR 21.5	MTS. LOTE 3	
			ESTE 8.00	MTS. C. POTAM	
			OESTE 8.00	MTS. LOTE 2	
SERGIO LOPEZ ACUÑA	3	2	NORTE 21.5	MTS. C. RAHUM	172 M2
			SUR 21.5	MTS. LOTE 4	
			ESTE 8.00	MTS. LOTE 1	
			OESTE 8.00	MTS. C. BELEM	
CELINA LUGO DE JAROMILL	3	3	NORTE 21.5	MTS. LOTE 1	172 M2
			SUR 21.5	MTS. LOTE 5	
			ESTE 8.00	MTS. CALLE POTAM	
			OESTE 8.00	MTS. LOTE 4	
FRANCISCA TOLEDO MEDINA	3	4	NORTE 21.5	MTS. LOTE 2	172 M2
			SUR 21.5	MTS. LOTE 6	
			ESTE 8.00	MTS. LOTE 3	
			OESTE 8.00	MTS. C. BELEM	
MARIA LUGO ACOSTA	3	5	NORTE 21.5	MTS. LOTE 3	172 M2
			SUR 21.5	MTS. LOTE 7	
			ESTE 8.00	MTS. C. POTAM	
			OESTE 8.00	MTS. LOTE 6	
ISABEL MARTINEZ E.	3	6	NORTE 21.5	MTS. LOTE 4	172 M2
			SUR 21.5	MTS. LOTE 8	
			ESTE 8.00	MTS. LOTE 5	
			OESTE 8.00	MTS. C. BELEM	
JAVIER MARTINEZ GOMEZ	3	20	NORTE 21.5	MTS. LOTE 10	172 M2
			SUR 21.5	MTS. LOTE 22	
			ESTE 8.00	MTS. LOTE 19	
			OESTE 8.00	MTS. C. BELEM	
JUANA MARTINEZ CRUZ	3	21	NORTE 21.5	MTS. LOTE 19	172 M2
			SUR 21.5	MTS. LOTE 23	
			ESTE 8.00	MTS. C. POTAM	
			OESTE 8.00	MTS. LOTE 22	
MA. TERESA MARQUEZ M.	3	22	NORTE 21.5	MTS. LOTE 20	172 M2
			SUR 21.5	MTS. LOTE 24	
			ESTE 8.00	MTS. LOTE 21	
			OESTE 8.00	MTS. C. BELEM	
REBECA CASTRO DE ZAMUDIO	3	23	NORTE 21.5	MTS. LOTE 21	172 M2
			SUR 21.5	MTS. LOTE 25	
			ESTE 8.00	MTS. C. POTAM	
			OESTE 8.00	MTS. LOTE 24	
BLANCA A. GUTIERREZ R.	3	24	NORTE 21.5	MTS. LOTE 22	172 M2
			SUR 21.5	MTS. LOTE 26	
			ESTE 8.00	MTS. LOTE 23	
			OESTE 8.00	MTS. C. BELEM	
ILDFLONSA ARENA DE Z	3	25	NORTE 21.5	MTS. LOTE 23	172 M2
			SUR 21.5	MTS. LOTE 27	

			ESTE	8.00	MTS. C. POTAM	
			OESTE	8.00	MTS. LOTE 26	
PEDRO VALENZUELA ENCINAS	3	26	NORTE	21.5	MTS. LOTE 24	172 M2
			SUR	21.5	MTS. LOTE 28	
			ESTE	8.00	MTS. LOTE 25	
			OESTE	8.00	MTS. C. BELEM	
MA. TERESA TOLEDO SOTO	3	27	NORTE	21.5	MTS. LOTE 25	172 M2
			SUR	21.5	MTS. LOTE 29	
			ESTE	8.00	MTS. C. POTAM	
			OESTE	8.00	MTS. LOTE 28	
RAMONA ADELINA ALVAREZ	3	28	NORTE			
			SUR			
			ESTE			
			OESTE			
MALBINA GUERRA SOTO	3	29	NORTE	21.5	MTS. LOTE 27	172 M2
			SUR	21.5	MTS. LOTE 31	
			ESTE	8.00	MTS. C. POTAM	
			OESTE	8.00	MTS. LOTE 30	
ELPIDIO MARTINEZ C.	3	30	NORTE			
			SUR			
			ESTE			
			OESTE			
RUBEN ALMADA SALAZAR	3	31	NORTE	21.5	MTS. LOTE 29	172 M2
			SUR	21.5	MTS. LOTE 32	
			ESTE	8.00	MTS. C. POTAM	
			OESTE	8.00	MTS. FRACC. DE L. 30Y34	
CONCEPCION ROMERO MOLINA	3	32	NORTE	21.5	MTS. LOTE 31	172 M2
			SUR	21.5	MTS. LOTE 33	
			ESTE	8.00	MTS. C. POTAM	
			OESTE	8.00	MTS. LOTE 34	
ROSALIO ENRIQUEZ AAROS	3	7	NORTE	21.5	MTS. LOTE 5	172 M2
			SUR	21.5	MTS. LOTE 9	
			ESTE	8.00	MTS. C. POTAM	
			OESTE	8.00	MTS. LOTE 8	
NORMA A. GOMEZ AYALA	3	8	NORTE	21.5	MTS. LOTE 6	172 M2
			SUR	21.5	MTS. LOTE 10	
			ESTE	8.00	MTS. LOTE 7	
			OESTE	8.00	MTS. C. BELEM	
VICTOR JOSE PEREZ MIRANDA	3	9	NORTE	21.5	MTS. LOTE 7	172 M2
			SUR	21.5	MTS. LOTE 11	
			ESTE	8.00	MTS. C. POTAM	
			OESTE	8.00	MTS. LOTE 10	
DANIEL FLORENCIO PEREZ M.	3	10	NORTE	21.5	MTS. LOTE 8	172 M2
			SUR	21.5	MTS. LOTE 12	
			ESTE	8.00	MTS. LOTE 9	
			OESTE	8.00	MTS. C. BELEM	
JUAN MANUEL GARCIA CELLELI	3	11	NORTE	21.5	MTS. LOTE 9	172 M2
			SUR	21.5	MTS. LOTE 13	
			ESTE	8.00	MTS. C. POTAM	
			OESTE	8.00	MTS. LOTE 12	
SANDRA L. MORENO PINEDA	3	12	NORTE	21.5	MTS. LOTE 10	172 M2
			SUR	21.5	MTS. LOTE 14	
			ESTE	8.00	MTS. LOTE 11	
			OESTE	8.00	MTS. C. BELEM	
RAMON MARTINEZ	3	13	NORTE	21.5	MTS. LOTE 11	172 M2
			SUR	21.5	MTS. LOTE 15	
			ESTE	8.00	MTS. C. POTAM	
			OESTE	8.00	MTS. LOTE 14	
FLORENTINA HAROS VALENZUELA	3	14	NORTE	21.5	MTS. LOTE 12	172 M2
			SUR	21.5	MTS. LOTE 16	
			ESTE	8.00	MTS. LOTE 13	
			OESTE	8.00	MTS. C. BELEM	
JESUS ESTRELLA RAMIREZ	3	15	NORTE	21.5	MTS. LOTE 13	172 M2
			SUR	21.5	MTS. LOTE 17	
			ESTE	8.00	MTS. C. POTAM	
			OESTE	8.00	MTS. LOTE 16	
RAFAELA VELAZQUEZ HAROS	3	16	NORTE	21.5	MTS. LOTE 14	172 M2
			SUR	21.5	MTS. LOTE 18	
			ESTE	8.00	MTS. LOTE 15	
			OESTE	8.00	MTS. C. BELEM	

ISABEL ALMADA VALENZUELA	3	17	NORTE 21.5 MTS. LOTE 15 SUR 21.5 MTS. LOTE 19 ESTE 8.00 MTS. C. POTAM OESTE 8.00 MTS. LOTE 18	172 M2
MARIA RAMIREZ DE TAMAYO	3	18	NORTE 21.5 MTS. LOTE 16 SUR 21.5 MTS. LOTE 20 ESTE 8.00 MTS. LOTE 17 OESTE 8.00 MTS. C. BELEM	172 M2
GUSTAVO ESQUER CORONADO	3	19	NORTE 21.5 MTS. LOTE 17 SUR 21.5 MTS. LOTE 21 ESTE 8.00 MTS. C. POTAM OESTE 8.00 MTS. LOTE 20	172 M2
CONCEPCION ENCINAS DE A.	3	33	NORTE 21.5 MTS. LOTE 32 SUR 21.5 MTS. C. BELEM ESTE 8.00 MTS. C. POTAM OESTE 8.00 MTS. LOTE 34	172 M2
SOCORRO CASTELO DE M.	3	34	NORTE SUR ESTE OESTE	
JESUS A. ZAZUETA MORENO	4	1	NORTE 8.00 MTS. C. BELEM SUR 8.00 MTS. LOTE 2 ESTE 20.00 MTS. C. VICAM OESTE 20.00 MTS. LOTE 3	160 M2
JUAN A. LOPEZ CALVARIO	4	2	NORTE 8.00 MTS. LOTE 1 SUR 8.00 MTS. C. RAHUM ESTE 20.00 MTS. C. VICAM OESTE 20.00 MTS. LOTE 4	160 M2
IMELDA MOROYOQUI ANDRADE	4	3	NORTE 8.00 MTS. C. BELEM SUR 8.00 MTS. LOTE 4 ESTE 20.00 MTS. LOTE 1 OESTE 20.00 MTS. LOTE 5	160 M2
ALEJANDRO RODRIGUEZ CHICO	4	4	NORTE 8.00 MTS. LOTE 3 SUR 8.00 MTS. C. RAHUM ESTE 20.00 MTS. LOTE 2 OESTE 20.00 MTS. LOTE 6	160 M2
AGUSTIN MOLINA GUTIERREZ	4	5	NORTE 8.00 MTS. C. BELEM SUR 8.00 MTS. LOTE 6 ESTE 20.00 MTS. LOTE 3 OESTE 20.00 MTS. LOTE 7	160 M2
ROSA A. AMARILLAS DE G.	4	6	NORTE 8.00 MTS. LOTE 5 SUR 8.00 MTS. C. RAHUM ESTE 20.00 MTS. LOTE 4 OESTE 20.00 MTS. LOTE 8	160 M2
MARTHA ROSALEZ MOZQUEDA	4	7	NORTE 8.00 MTS. C. BELEM SUR 8.00 MTS. LOTE 8 ESTE 20.00 MTS. LOTE 5 OESTE 20.00 MTS. LOTE 9	160 M2
FRANCISCO MORALES CASTELO	4	8	NORTE 8.00 MTS. LOTE 7 SUR 8.00 MTS. C. RAHUM ESTE 20.00 MTS. LOTE 6 OESTE 20.00 MTS. LOTE 10	160 M2
VIVIANA QUIÑONEZ PEREZ	4	9	NORTE 8.00 MTS. C. BELEM SUR 8.00 MTS. LOTE 10 ESTE 20.00 MTS. LOTE 7 OESTE 20.00 MTS. LOTE 11	160 M2
BALTAZAR MURRIETA ALCANTAR	4	10	NORTE 8.00 MTS. LOTE 9 SUR 8.00 MTS. C. RAHUM ESTE 20.00 MTS. LOTE 8 OESTE 20.00 MTS. LOTE 12	160 M2
EVELIA VALENZUELA BARRAZA	4	11	NORTE 8.00 MTS. C. BELEM SUR 8.00 MTS. LOTE 12 ESTE 20.00 MTS. LOTE 9 OESTE 20.00 MTS. LOTE 13	160 M2
NINO CARLOS ZAYAS A.	4	12	NORTE 8.00 MTS. LOTE 11 SUR 8.00 MTS. C. RAHUM ESTE 20.00 MTS. LOTE 10 OESTE 20.00 MTS. LOTE 14	160 M2
ANTONIO PEREZ	4	13	NORTE 8.00 MTS. C. BELEM SUR 8.00 MTS. LOTE 14 ESTE 20.00 MTS. LOTE 11	160 M2

				OESTE	20.00	MTS. LOTE 15	
JOSEFINA SIERRA PIÑUELAS	4	14	NORTE	8.00	MTS. LOTE 13	160 M2	
			SUR	8.00	MTS. C. RAHUM		
			ESTE	20.00	MTS. LOTE 12		
			OESTE	20.00	MTS. LOTE 16		
MARTIN M. PARRA HERRERA	4	15	NORTE	8.00	MTS. C. BELEM	160 M2	
			SUR	8.00	MTS. LOTE 16		
			ESTE	20.00	MTS. LOTE 13		
			OESTE	20.00	MTS. LOTE 17		
SILVIA HERRERA DE C.	4	16	NORTE	8.00	MTS. LOTE 15	160 M2	
			SUR	8.00	MTS. C. RAHUM		
			ESTE	20.00	MTS. LOTE 14		
			OESTE	20.00	MTS. LOTE 18		
MARTHA E. RIVERA D.	4	17	NORTE	8.00	MTS. C. BELEM	160 M2	
			SUR	8.00	MTS. LOTE 18		
			ESTE	20.00	MTS. LOTE 15		
			OESTE	20.00	MTS. LOTE 19		
HIGUEL E. V. COMALES	4	18	NORTE	8.00	MTS. LOTE 17	160 M2	
			SUR	8.00	MTS. C. RAHUM		
			ESTE	20.00	MTS. LOTE 16		
			OESTE	20.00	MTS. LOTE 20		
DOLORES ORTIZ VALENZUELA	4	19	NORTE	8.00	MTS. C. BELEM	160 M2	
			SUR	8.00	MTS. LOTE 20		
			ESTE	20.00	MTS. LOTE 17		
			OESTE	20.00	MTS. LOTE 21		
MARIA VALENZUELA BRINGAS	4	20	NORTE	8.00	MTS. LOTE 19	160 M2	
			SUR	8.00	MTS. C. RAHUM		
			ESTE	20.00	MTS. LOTE 18		
			OESTE	20.00	MTS. LOTE 22		
HILARIA LUZANILLA S.	4	21	NORTE	8.00	MTS. C. BELEM	160 M2	
			SUR	8.00	MTS. LOTE 22		
			ESTE	20.00	MTS. LOTE 19		
			OESTE	20.00	MTS. LOTE 23		
VICENTE ORTIZ HAVAS	4	22	NORTE	8.00	MTS. LOTE 21	160 M2	
			SUR	8.00	MTS. C. RAHUM		
			ESTE	20.00	MTS. LOTE 20		
			OESTE	20.00	MTS. LOTE 24		
MANUEL BORBOA HERNANDEZ	4	23	NORTE	8.00	MTS. C. BELEM	160 M2	
			SUR	8.00	MTS. LOTE 24		
			ESTE	20.00	MTS. LOTE 21		
			OESTE	20.00	MTS. C. BELEM		
ANDRES AVILA VEGA	4	24	NORTE	8.00	MTS. LOTE 23	160 M2	
			SUR	8.00	MTS. C. RAHUM		
			ESTE	20.00	MTS. LOTE 22		
			OESTE	20.00	MTS. C. BELEM		
LUIS MANRRIQUEZ AISPURU	5	1	NORTE	20.00	MTS. C. BELEM	240 M2	
			SUR	20.00	MTS. LOTE 3		
			ESTE	12.00	MTS. T. PARTICULAR		
			OESTE	12.00	MTS. LOTE 2		
GRACIELA MONTES RUIZ	5	2	NORTE	8.00	MTS. C. BELEM	160 M2	
			SUR	8.00	MTS. LOTE 4		
			ESTE	20.00	MTS. LOTE 1		
			OESTE	20.00	MTS. C. VICAM		
IGNACIO ESTRELLA CONSA	5	3	NORTE	8.00	MTS. LOTE 1	160 M2	
			SUR	8.00	MTS. LOTE 5		
			ESTE	20.00	MTS. T. PARTICULAR		
			OESTE	20.00	MTS. LOTE 4		
TRINIDAD MARTINEZ MOLINA	5	4	NORTE	8.00	MTS. LOTE 2	160 M2	
			SUR	8.00	MTS. LOTE 6		
			ESTE	20.00	MTS. LOTE 3		
			OESTE	20.00	MTS. C. VICAM		
RODRIGO MURRIETA OCHOA	5	5	NORTE	8.00	MTS. LOTE 3	160 M2	
			SUR	8.00	MTS. LOTE 7		
			ESTE	20.00	MTS. T. PARTICULAR		
			OESTE	20.00	MTS. LOTE 6		
MA. ANTONIA GARCIA COTA	5	6	NORTE	8.00	MTS. LOTE 4	160 M2	
			SUR	8.00	MTS. LOTE 8		
			ESTE	20.00	MTS. LOTE 5		
			OESTE	20.00	MTS. C. VICAM		
MA DOLORES VALLE MURRIETA	5	7	NORTE	8.00	MTS. LOTE 5	160 M2	

				SUR	8.00	MTS. LOTE 9	
				ESTE	20.00	MTS. T. PARTICULAR	
				OESTE	20.00	MTS. LOTE 8	
RAMON SAGASTA LUGO	5	8	NORTE	8.00	MTS. LOTE 6	160 M2	
			SUR	8.00	MTS. LOTE 10		
			ESTE	20.00	MTS. LOTE 7		
			OESTE	20.00	MTS. C. VICAM		
COMITE PARA EL PROGRESO Y BIENESTAR	5	9	NORTE	8.00	MTS. LOTE 7	160 M2	
			SUR	8.00	MTS. LOTE 11		
			ESTE	20.00	MTS. T. PARTICULAR		
			OESTE	20.00	MTS. LOTE 10		
RAMON SAGASTA LUGO	5	10	NORTE	8.00	MTS. LOTE 8	160 M2	
			SUR	8.00	MTS. LOTE 12		
			ESTE	20.00	MTS. LOTE 9		
			OESTE	20.00	MTS. C. VICAM		
ROSA MA. RUIZ DE ALCANTAR	5	11	NORTE	8.00	MTS. LOTE 9	160 M2	
			SUR	8.00	MTS. LOTE 13		
			ESTE	20.00	MTS. T. PARTICULAR		
			OESTE	20.00	MTS. LOTE 12		
CELINA SUBIRAN DE ESQUER	5	12	NORTE	8.00	MTS. LOTE 10	160 M2	
			SUR	8.00	MTS. LOTE 14		
			ESTE	20.00	MTS. LOTE 11		
			OESTE	20.00	MTS. C. VICAM		
GUADALUPE MARQUEZ DE S.	5	13	NORTE	8.00	MTS. LOTE 11	160 M2	
			SUR	8.00	MTS. LOTE 15		
			ESTE	20.00	MTS. T. PARTICULAR		
			OESTE	20.00	MTS. LOTE 14		
GUADALUPE FLORES MOLINA	5	14	NORTE	8.00	MTS. LOTE 12	160 M2	
			SUR	8.00	MTS. LOTE 16		
			ESTE	20.00	MTS. LOTE 13		
			OESTE	20.00	MTS. C. VICAM		
ANASTACIO MURRIETA P.	5	15	NORTE	8.00	MTS. LOTE 13	160 M2	
			SUR	8.00	MTS. LOTE 17		
			ESTE	20.00	MTS. T. PARTICULAR		
			OESTE	20.00	MTS. LOTE 16		
LUIS A. CHINCHILLAS M.	5	16	NORTE	8.00	MTS. LOTE 14	160 M2	
			SUR	8.00	MTS. LOTE 18		
			ESTE	20.00	MTS. LOTE 15		
			OESTE	20.00	MTS. C. VICAM		
GERTRUDIS ONTIVEROS DE C.	5	17	NORTE	8.00	MTS. LOTE 15	160 M2	
			SUR	8.00	MTS. LOTE 19		
			ESTE	20.00	MTS. T. PARTICULAR		
			OESTE	20.00	MTS. LOTE 18		
LUCIA AVILEZ DE FRANCO	5	18	NORTE	8.00	MTS. LOTE 16	160 M2	
			SUR	8.00	MTS. LOTE 20		
			ESTE	20.00	MTS. LOTE 17		
			OESTE	20.00	MTS. C. VICAM		
AMALIA JIMENEZ RODRIGUEZ	5	19	NORTE	8.00	MTS. LOTE 17	160 M2	
			SUR	8.00	MTS. LOTE 21		
			ESTE	20.00	MTS. T. PARTICULAR		
			OESTE	20.00	MTS. LOTE 20		
EFREN REYES ANGULO	5	20	NORTE	20.00	MTS. LOTE 18	160 M2	
			SUR	20.00	MTS. LOTE 22		
			ESTE	8.00	MTS. LOTE 19		
			OESTE	8.00	MTS. C. VICAM		
JESUS A. FIERRO CANO	5	21	NORTE	20.00	MTS. LOTE 19	160 M2	
			SUR	20.00	MTS. LOTE 23		
			ESTE	8.00	MTS. CALLE		
			OESTE	8.00	MTS. LOTE 22		
NORBERTO LUNA VEGA	5	22	NORTE	20.00	MTS. LOTE 20	160 M2	
			SUR	20.00	MTS. LOTE 24		
			ESTE	8.00	MTS. LOTE 21		
			OESTE	8.00	MTS. C. VICAM		
ZOILA CASTRO P.	5	23	NORTE	20.00	MTS. LOTE 21	160 M2	
			SUR	20.00	MTS. LOTE 25		
			ESTE	8.00	MTS. CALLE		
			OESTE	8.00	MTS. LOTE 24		
ALEJANDRA GONZALEZ DE V.	5	24	NORTE	20.00	MTS. LOTE 22	160 M2	
			SUR	20.00	MTS. LOTE 26		
			ESTE	8.00	MTS. LOTE 23		
			OESTE	8.00	MTS. C. VICAM		

MA. DE JESUS COTA RUIZ	5	25	NORTE 20.00 SUR 20.00 ESTE 8.00 OESTE 8.00	MTS. LOTE 23 MTS. LOTE 27 MTS. CALLE MTS. LOTE 26	160 M2
VICTORIA GONZALEZ MORENO	5	26	NORTE 20.00 SUR 20.00 ESTE 8.00 OESTE 8.00	MTS. LOTE 24 MTS. LOTE 28 MTS. LOTE 25 C. VICAM	160 M2
AURELIA ALVAREZ VDA. DE L.	5	27	NORTE 20.00 SUR 20.00 ESTE 8.00 OESTE 8.00	MTS. LOTE 25 MTS. LOTE 29 MTS. CALLE MTS. LOTE 28	160 M2
OLGA ENRIQUEZ MOLINA	5	28	NORTE 20.00 SUR 20.00 ESTE 8.00 OESTE 8.00	MTS. LOTE 26 MTS. LOTE 30 MTS. LOTE 27 C. VICAM	160 M2
MANUEL CHAVEZ LOPEZ	5	29	NORTE 20.00 SUR 20.00 ESTE 8.00 OESTE 8.00	MTS. LOTE 27 MTS. LOTE 31 MTS. CALLE MTS. LOTE 30	160 M2
JUAN RAMON CASTRO	5	30	NORTE 20.00 SUR 20.00 ESTE 8.00 OESTE 8.00	MTS. LOTE 28 MTS. LOTE 32 MTS. LOTE 29 C. VICAM	160 M2
ANA MA. BACARDO PEREZ	5	31	NORTE 20.00 SUR 20.00 ESTE 8.00 OESTE 8.00	MTS. LOTE 29 MTS. LOTE 33 MTS. CALLE MTS. LOTE 32	160 M2
ALFONSO MARQUEZ MENDOZA	5	32	NORTE 20.00 SUR 20.00 ESTE 8.00 OESTE 8.00	MTS. LOTE 30 MTS. LOTE 34 MTS. LOTE 31 C. VICAM	160 M2
CRUZ MARTINEZ VILLALOBOS	5	33	NORTE 20.00 SUR 20.00 ESTE 8.00 OESTE 8.00	MTS. LOTE 31 MTS. LOTE 35 MTS. CALLE MTS. LOTE 34	160 M2
MARICELA GONZALEZ DE P.	5	34	NORTE 20.00 SUR 20.00 ESTE 8.00 OESTE 8.00	MTS. LOTE 32 MTS. LOTE 36 MTS. LOTE 33 MTS. CALLE	160 M2
MANUEL LOPEZ REYES	5	35	NORTE 20.00 SUR 20.00 ESTE 8.00 OESTE 8.00	MTS. LOTE 33 C. TORIM MTS. CALLE MTS. LOTE 36	160 M2
AURELIA VIZCARRA CUBEDO	5	36	NORTE 20.00 SUR 20.00 ESTE 8.00 OESTE 8.00	MTS. LOTE 34 C. TORIM MTS. LOTE 35 C. VICAM	160 M2
DIONICIO TORRES PIZARRO	6	1	NORTE 8.00 SUR 8.00 ESTE 20.00 OESTE 20.00	MTS. C. BELEM MTS. LOTE 6 MTS. LOTE 2 MTS. CALLE	160 M2
GUADALUPE QUINTERO COTA	6	2	NORTE 8.00 SUR 8.00 ESTE 20.00 OESTE 20.00	MTS. C. BELEM MTS. LOTE 6 MTS. LOTE 3 MTS. LOTE 1	160 M2
ROSALINO ALMA VALENZUELA	6	3	NORTE 8.00 SUR 8.00 ESTE 20.00 OESTE 20.00	MTS. C. BELEM MTS. FRACC. DE L. 6Y MTS. LOTE 4 MTS. LOTE 2	160 M2
ABRAHAM GUTIERREZ V.	6	4	NORTE 8.00 SUR 8.00 ESTE 20.00 OESTE 20.00	MTS. C. BELEM MTS. LOTE 7 MTS. LOTE 5 MTS. LOTE 3	160 M2
NORMA VAZQUEZ DUARTE	6	5	NORTE 8.00 SUR 8.00 ESTE 20.00 OESTE 20.00	MTS. C. BELEM MTS. LOTE 7 C. BELEM MTS. LOTE 4	160 M2
FRANCISCA VALDEZ HERRERA	6	6	NORTE 20.00 SUR 20.00	MTS. C. BELEM MTS. LOTE 8	160 M2

			ESTE	8.00	MTS.	LOTE 7	
			OESTE	8.00	MTS.	CALLE	
ROSALBA MOROYOQUI G.	6	7	NORTE	20.00	MTS.	FRACC. DEL L3 Y L4Y5	
			SUR	20.00	MTS.	LOTE 9	160 M2
			ESTE	8.00	MTS.	C. BELEM	
			OESTE	8.00	MTS.	LOTE 6	
	6	8	NORTE	20.00	MTS.	LOTE 6	160 M2
			SUR	20.00	MTS.	LOTE 10	
			ESTE	8.00	MTS.	LOTE 9	
			OESTE	8.00	MTS.	CALLE	
JOSE LUIS VALENZUELA M.	6	9	NORTE	20.00	MTS.	LOTE 7	160 M2
			SUR	20.00	MTS.	LOTE 11	
			ESTE	8.00	MTS.	C. BELEM	
			OESTE	8.00	MTS.	LOTE 8	
BEATRIZ MOLINA VALENZUELA	6	10	NORTE	20.00	MTS.	LOTE 8	160 M2
			SUR	20.00	MTS.	LOTE 12	
			ESTE	8.00	MTS.	LOTE 11	
			OESTE	8.00	MTS.	CALLE	
HUMBERTO RUBIO GUTIERREZ	6	11	NORTE	20.00	MTS.	LOTE 9	160 M2
			SUR	20.00	MTS.	LOTE 13	
			ESTE	8.00	MTS.	CALLE	
			OESTE	8.00	MTS.	LOTE 10	
MARICELA VALENZUELA G.	6	12	NORTE	20.00	MTS.	LOTE 10	160 M2
			SUR	20.00	MTS.	LOTE 14	
			ESTE	8.00	MTS.	LOTE 13	
			OESTE	8.00	MTS.	CALLE	
RAMON A. SAGASTA ALVAREZ	6	13	NORTE	20.00	MTS.	LOTE 11	160 M2
			SUR	20.00	MTS.	LOTE 15	
			ESTE	8.00	MTS.	CALLE BELEM	
			OESTE	8.00	MTS.	LOTE 12	
TORIBIO LUGO SAGASTA	6	14	NORTE	20.00	MTS.	LOTE 12	160 M2
			SUR	20.00	MTS.	LOTE 16	
			ESTE	8.00	MTS.	LOTE 15	
			OESTE	8.00	MTS.	CALLE	
REFUGIO P. NEVAREZ DE G.	6	15	NORTE	20.00	MTS.	LOTE 13	160 M2
			SUR	20.00	MTS.	LOTE 17	
			ESTE	8.00	MTS.	C. BELEM	
			OESTE	8.00	MTS.	LOTE 14	
	6	16	NORTE	20.00	MTS.	LOTE 14	160 M2
			SUR	20.00	MTS.	LOTE 18	
			ESTE	8.00	MTS.	LOTE 17	
			OESTE	8.00	MTS.	CALLE	
MARIA MAG. GONZALEZ Z.	6	17	NORTE	20.00	MTS.	LOTE 15	160 M2
			SUR	20.00	MTS.	LOTE 19	
			ESTE	8.00	MTS.	C. BELEM	
			OESTE	8.00	MTS.	LOTE 16	
	6	18	NORTE				
			SUR				
			ESTE				
			OESTE				
ALMA VALENZUELA M.	6	19	NORTE	20.00	MTS.	LOTE 17	160 M2
			SUR	20.00	MTS.	LOTE 20	
			ESTE	8.00	MTS.	C. BELEM	
			OESTE	8.00	MTS.	LOTE 18	
	6	20	NORTE				
			SUR				
			ESTE				
			OESTE				
ALEJANDRA DURAN ORTIZ	6	21	NORTE	20.00	MTS.	LOTE 19	160 M2
			SUR	20.00	MTS.	LOTE 23	
			ESTE	8.00	MTS.	C. BELEM	
			OESTE	8.00	MTS.	LOTE 20	
	6	22	NORTE				
			SUR				
			ESTE				
			OESTE				
MARGARITA MIRANDA E	6	23	NORTE	20.00	MTS.	LOTE 21	160 M2
			SUR	20.00	MTS.	LOTE 25	
			ESTE	8.00	MTS.	C. BELEM	
			OESTE	8.00	MTS.	LOTE 22	

	6	24	NORTE SUR ESTE OESTE			
JOEL ALHADA MATUZ	6	25	NORTE 20.00 SUR 20.00 ESTE 8.00 OESTE 8.00	MTS. LOTE 23 MTS. LOTE 26 MTS. C. BELEM MTS. LOTE 24		160 M2
JULIA PACHECO DUARTE	6	26	NORTE SUR ESTE OESTE			
TOMAS A. VAZQUEZ DUARTE	6	27	NORTE SUR ESTE OESTE			
	6	28	NORTE SUR ESTE OESTE			
RAMONA ALVAREZ ZAMORANO	6	29	NORTE SUR ESTE OESTE			
	7	1	NORTE SUR ESTE OESTE			
	7	2	NORTE 8.00 SUR 8.00 ESTE 20.00 OESTE 20.00	MTS. C. BELEM MTS. LOTE 5 MTS. LOTE 3 MTS. LOTE 1		160 M2
	7	3	NORTE 8.00 SUR 8.00 ESTE 20.00 OESTE 20.00	MTS. C. BELEM MTS. LOTE 6 MTS. LOTE 4 MTS. LOTE 2		160 M2
JOSE SILVA HERRERA	7	4	NORTE 8.00 SUR 8.00 ESTE 20.00 OESTE 20.00	MTS. C. BELEM MTS. LOTE 6 MTS. CALLE MTS. LOTE 3		160 M2
MAXIMILIANO RUBIO PARRA	7	5	NORTE SUR ESTE OESTE			
	7	6	NORTE SUR ESTE OESTE			
	7	7	NORTE SUR ESTE OESTE			
JULIO C. ALHADA MATUZ	7	8	NORTE SUR ESTE OESTE			

ARTICULO 2o.- En las enajenaciones que se autorizan, el H. Ayuntamiento de Cajeme, Sonora, deberá dar cumplimiento a lo establecido por los artículos 78 y 79 de la Ley número 101 de Desarrollo Urbano para el Estado de Sonora y 110 y 111 de la Ley Orgánica de Administración Municipal.

ARTICULO 3o.- Los ingresos que se obtengan de las enajenaciones autorizadas deberán destinarse al impulso o fomento de actividades productivas o de desarrollo deportivo o cultural de la comunidad cajemense.

ARTICULO 4o.- Se autoriza al H. Ayuntamiento de Cajeme, Sonora, a transmitir la propiedad a los adquirentes que se mencionan en el presente Decreto, una vez que se reciban los pagos que en su caso correspondan.

T R A N S I T O R I O

ARTICULO UNICO. - El presente Decreto entrará en vigor al día siguiente de su publicación en el Boletín Oficial del Gobierno del Estado.

Comuníquese al Ejecutivo para su sanción y promulgación.

SALON DE SESIONES DEL H. CONGRESO DEL ESTADO.

Hermosillo, Sonora, a 28 de Diciembre de 1992.
"1992, AÑO DE LA UNIVERSIDAD DE SONORA"



FELIPE ANTONIO SANTIAGO PALACIOS.
DIPUTADO PRESIDENTE.



JOSE MARIA PARADA ALMADA.
DIPUTADO SECRETARIO.



BARBARA GUTIERREZ DE URIAS.
DIPUTADO SECRETARIO.


POR TANTO, mando se publique en el Boletín Oficial del Estado y se le dé el debido cumplimiento.

PALACIO DE GOBIERNO, Hermosillo, Sonora treinta y uno de diciembre de mil novecientos noventa y dos



LIC. MANLIO FABIO BELTRONES RIVERA.

EL SECRETARIO DE GOBIERNO,



LIC. ROBERTO SANCHEZ PEREZ



PODER EJECUTIVO

GOBIERNO DEL ESTADO
DE SONORA

EL C. LIC. MANLIO FABIO BELTRONES RIVERA, Gobernador Constitucional del Estado Libre y Soberano de Sonora, a sus habitantes, sabed:

Que el H. Congreso del Estado, se ha servido dirigirme el siguiente

D E C R E T O : N U M E R O 123

EL CONGRESO DEL ESTADO LIBRE Y SOBERANO DE SONORA, EN NOMBRE DEL PUEBLO, TIENE A BIEN EXPEDIR EL SIGUIENTE

D E C R E T O

QUE AUTORIZA AL H. AYUNTAMIENTO DE CAJEME, SONORA, A ENAJENAR DIVERSOS LOTES DE TERRENO DE SU PROPIEDAD, CON UNA SUPERFICIE DE 40,180.00 METROS CUADRADOS, A FIN DE SATISFACER NECESIDADES DE VIVIENDA.

ARTICULO 1o.- Se autoriza al H. Ayuntamiento de Cajeme, Sonora, a enajenar en forma directa, onerosa y fuera de subasta pública, 149 lotes de terreno de su propiedad, con una superficie total de 40,180.00 metros cuadrados, en la inteligencia de que el metro cuadrado no deberá ser menor de \$43.00 (CUARENTA Y TRES PESOS 00/100 M.N.) y en los términos que a continuación se especifican:

N O M B R E	MZA.	LOTE	U B I C A C I O N				SUP.
JORGE VALDEZ RIVERA	1	8	NORTE	8.00	MTS. LOTE 20	172 M2	
			SUR	8.00	MTS. C. ALAMEDA		
			ESTE	21.50	MTS. LOTE 7		
			OESTE	21.50	MTS. LOTE 9		
ROSALBA TOLEDO SOTO	1	9	NORTE	8.00	MTS. LOTE 19	172 M2	
			SUR	8.00	MTS. C. ALAMEDA		
			ESTE	21.50	MTS. LOTE 8		
			OESTE	21.50	MTS. LOTE 10		
TRINIDAD CAZAREZ FELIX	1	10	NORTE	8.00	MTS. LOTE 18	172 M2	
			SUR	8.00	MTS. C. ALAMEDA		
			ESTE	21.50	MTS. LOTE 9		
			OESTE	21.50	MTS. LOTE 11		
JULIA LOPEZ GOMEZ	1	11	NORTE	8.00	MTS. LOTE 17	172 M2	
			SUR	8.00	MTS. C. ALAMEDA		
			ESTE	21.50	MTS. LOTE 10		
			OESTE	21.50	MTS. C. ESCOBEDO		
RODOLFO CORRAL RIVERO	1	12	NORTE	16.50	MTS. LOTE 14	14.18 M2	
			SUR	6.50	MTS. C. ALAMEDA		
			ESTE	8.60	MTS. LOTE 10		
			OESTE	8.60	MTS. C. ESCOBEDO		
FCO. JAVIER ARAMBURO OSUNA	1	13	NORTE	16.50	MTS. LOTE 14	14.18 M2	
			SUR	16.50	MTS. LOTE 10		

			ESTE	8.60	MTS. LOTE 11	
			OESTE	8.60	MTS. C. ESCOBEDO	
MANUEL FLORES MOLINA	1	14	NORTE	16.50	MTS. LOTE 15	141.9M2
			SUR	16.50	MTS. LOTE 13	
			ESTE	8.60	MTS. LOTE 11	
			OESTE	8.60	MTS. C. ESCOBEDO	
ELVIRA FELIX GOMEZ	1	15	NORTE	16.50	MTS. LOTE 16	141.9M2
			SUR	16.50	MTS. LOTE 14	
			ESTE	8.60	MTS. LOTE 17	
			OESTE	8.60	MTS. C. ESCOBEDO	
JESUS CAZAREZ CUEVAS	1	16	NORTE	16.50	MTS. C. SAUZAL	141.9M2
			SUR	16.50	MTS. LOTE 15	
			ESTE	8.60	MTS. LOTE 17	
			OESTE	8.60	MTS. C. ESCOBEDO	
FCO. DANIEL MORALES RIOS	1	17	NORTE	8.00	MTS. C. SAUZAL	172 M2
			SUR	8.00	MTS. LOTE 11	
			ESTE	21.50	MTS. LOTE 18	
			OESTE	21.50	MTS. FRACC. L14,L15YL16	
ROSALBA GARCIA ZAMUDIO	1	18	NORTE	8.00	MTS. C. SAUZAL	172 M2
			SUR	8.00	MTS. LOTE 10	
			ESTE	21.50	MTS. LOTE 19	
			OESTE	21.50	MTS. LOTE 17	
JOSE IGNACIO GONZALEZ	1	19	NORTE	8.00	MTS. C. SAUZAL	172 M2
			SUR	8.00	MTS. LOTE 9	
			ESTE	21.50	MTS. LOTE 20	
			OESTE	21.50	MTS. LOTE 18	
MA. DEL ROSARIO SOTO SOTO	1	20	NORTE	8.00	MTS. C. SAUZAL	172 M2
			SUR	8.00	MTS. LOTE 8	
			ESTE	21.50	MTS. LOTE 21	
			OESTE	21.50	MTS. LOTE 19	
MARIA ESPINOZA CARRAZCO	1	21	NORTE	8.00	MTS. C. SAUZAL	172 M2
			SUR	8.00	MTS. LOTE 7	
			ESTE	21.50	MTS. LOTE 22	
			OESTE	21.50	MTS. LOTE 20	
JORGE VELAZQUEZ HURTADO	1	22	NORTE	8.00	MTS. C. SAUZAL	172 M2
			SUR	8.00	MTS. LOTE 6	
			ESTE	21.50	MTS. LOTE 23	
			OESTE	21.50	MTS. LOTE 21	
EDUARDO SALAZAR MENDOZA	1	23	NORTE	8.00	MTS. C. SAUZAL	172 M2
			SUR	8.00	MTS. LOTE 5	
			ESTE	21.50	MTS. LOTE 24	
			OESTE	21.50	MTS. LOTE 22	
ELODIA SANTILLON DE ROCHIN	1	24	NORTE	8.00	MTS. C. SAUZAL	172 M2
			SUR	8.00	MTS. LOTE 4	
			ESTE	21.50	MTS. LOTE 25	
			OESTE	21.50	MTS. LOTE 23	
ALFONSO MARTINEZ FLORES	1	25	NORTE			
			SUR			
			ESTE			
			OESTE			
ROSA MA. TAROS DE MARTINEZ	1	26	NORTE			
			SUR			
			ESTE			
			OESTE			
JAVIER DUARTE MEZA	2	1	NORTE	13.00	MTS. LOTE 21	279.5M2
			SUR	13.00	MTS. C. SAUZAL	
			ESTE	21.50	MTS. C. ARGENTINA	
			OESTE	21.50	MTS. LOTE 2	
FRANCISCO FIERROS	2	2	NORTE	8.00	MTS. LOTE 26	172 M2
			SUR	8.00	MTS. C. SAUZAL	
			ESTE	21.50	MTS. LOTE 1	
			OESTE	21.50	MTS. LOTE 3	
ARMANDO RAZCON MOLINA	2	3	NORTE	8.00	MTS. LOTE 25	172 M2
			SUR	8.00	MTS. C. SAUZAL	
			ESTE	21.50	MTS. LOTE 2	
			OESTE	21.50	MTS. LOTE 4	
REYNA ISABEL LOPEZ	2	4	NORTE	8.00	MTS. LOTE 24	172 M2
			SUR	8.00	MTS. C. SAUZAL	
			ESTE	21.50	MTS. LOTE 3	
			OESTE	21.50	MTS. LOTE 5	

GUADALUPE VALENZUELA DE CH.	2	5	NORTE	8.00	MTS. LOTE 23	172 M2
			SUR	8.00	MTS. C. SAUZAL	
			ESTE	21.50	MTS. LOTE 4	
			OESTE	21.50	MTS. LOTE 6	
MARTHA A. B. URIAS	2	6	NORTE	8.00	MTS. LOTE 22	172 M2
			SUR	8.00	MTS. C. SAUZAL	
			ESTE	21.50	MTS. LOTE 5	
			OESTE	21.50	MTS. LOTE 7	
GILDARDO FIGUEROA V.	2	7	NORTE	8.00	MTS. LOTE 21	172 M2
			SUR	8.00	MTS. C. SAUZAL	
			ESTE	21.50	MTS. LOTE 6	
			OESTE	21.50	MTS. LOTE 8	
CLEMENTE JUZACAMPA B.	2	8	NORTE	8.00	MTS. LOTE 20	172 M2
			SUR	8.00	MTS. C. SAUZAL	
			ESTE	21.50	MTS. LOTE 7	
			OESTE	21.50	MTS. LOTE 9	
AURELIO MORALES JAIME	2	9	NORTE	8.00	MTS. LOTE 19	172 M2
			SUR	8.00	MTS. C. SAUZAL	
			ESTE	21.50	MTS. LOTE 8	
			OESTE	21.50	MTS. LOTE 10	
MA. DEL ROSARIO PAYAN	2	10	NORTE	8.00	MTS. LOTE 18	172 M2
			SUR	8.00	MTS. C. SAUZAL	
			ESTE	21.50	MTS. LOTE 9	
			OESTE	21.50	MTS. LOTE 11	
LEOBARDO ZAZUETA ZAMORA	2	11	NORTE	8.00	MTS. LOTE 17	172 M2
			SUR	8.00	MTS. C. SAUZAL	
			ESTE	21.50	MTS. LOTE 10	
			OESTE	21.50	MTS. L12, L13 Y Fracc. del 114	
HUMBERTO PEREZ VALENZUELA	2	12	NORTE	16.50	MTS. LOTE 13	141.9M2
			SUR	16.50	MTS. C. SAUZAL	
			ESTE	8.60	MTS. LOTE 11	
			OESTE	8.60	MTS. C. ESCOBEDO	
MANUEL BALDERRAMA ORTEGA	2	13	NORTE	16.50	MTS. LOTE 14	141.9M2
			SUR	16.50	MTS. LOTE 12	
			ESTE	8.60	MTS. LOTE 11	
			OESTE	8.60	MTS. C. ESCOBEDO	
PEDRO MONTAÑO CRUZ Y/O JORGE DEYTA G.	2	14	NORTE	16.50	MTS. LOTE 15	141.9M2
			SUR	16.50	MTS. LOTE 13	
			ESTE	8.60	MTS. FRACC. L11 Y FRACC. L17	
			OESTE	8.60	MTS. C. ESCOBEDO	
ENRIQUE SOLORIO FELIX	2	15	NORTE	16.50	MTS. LOTE 16	141.9M2
			SUR	16.50	MTS. LOTE 14	
			ESTE	8.60	MTS. LOTE 17	
			OESTE	8.60	MTS. C. ESCOBEDO	
SIMON REYES OSUNA	2	16	NORTE	16.50	MTS. C. MEZQUITAL	141.9M2
			SUR	16.50	MTS. LOTE 15	
			ESTE	8.60	MTS. LOTE 17	
			OESTE	8.60	MTS. C. ESCOBEDO	
GERMAN PEREZ CHAVEZ	2	17	NORTE	8.00	MTS. C. MEZQUITAL	172 M2
			SUR	8.00	MTS. LOTE 11	
			ESTE	21.50	MTS. LOTE 18	
			OESTE	21.50	MTS. FRACC. L14, 15 Y 16	
CRISTOBAL ROBLES MEDINA	2	18	NORTE	8.00	MTS. C. MEZQUITAL	172 M2
			SUR	8.00	MTS. LOTE 10	
			ESTE	21.50	MTS. LOTE 19	
			OESTE	21.50	MTS. LOTE 17	
TRINIDAD ENCINAS ARVALLO	2	19	NORTE	8.00	MTS. C. MEZQUITAL	172 M2
			SUR	8.00	MTS. LOTE 9	
			ESTE	21.50	MTS. LOTE 20	
			OESTE	21.50	MTS. LOTE 18	
SANTIAGO ROSALES PEREZ	2	20	NORTE	8.00	MTS. C. MEZQUITAL	172 M2
			SUR	8.00	MTS. LOTE 8	
			ESTE	21.50	MTS. LOTE 21	
			OESTE	21.50	MTS. LOTE 19	
RAMON CORONADO RAMOS	2	21	NORTE	8.00	MTS. C. MEZQUITAL	172 M2
			SUR	8.00	MTS. LOTE 7	
			ESTE	21.50	MTS. LOTE 22	
			OESTE	21.50	MTS. LOTE 20	
ROSA ELDA PARRA ROCHIN	2	22	NORTE	8.00	MTS. C. MEZQUITAL	172 M2
			SUR	8.00	MTS. LOTE 6	
			ESTE	21.50	MTS. LOTE 23	
			OESTE	21.50	MTS. LOTE 21	

TOMAS MELENDRES LOPEZ	2	23	NORTE	8.00	MTS. C. MEZQUITAL	172 M2
			SUR	8.00	MTS. LOTE 5	
			ESTE	21.50	MTS. LOTE 24	
			OESTE	21.50	MTS. LOTE 22	
SATURNINO QUIJANO V.	2	24	NORTE	8.00	MTS. C. MEZQUITAL	172 M2
			SUR	8.00	MTS. LOTE 4	
			ESTE	21.50	MTS. LOTE 25	
			OESTE	21.50	MTS. LOTE 23	
JULIO VALDEZ ALCANTAR	2	25	NORTE	8.00	MTS. C. MEZQUITAL	172 M2
			SUR	8.00	MTS. LOTE 3	
			ESTE	21.50	MTS. LOTE 26	
			OESTE	21.50	MTS. LOTE 24	
ROSARIO VALENZUELA SANTOS	2	26	NORTE	8.00	MTS. C. MEZQUITAL	172 M2
			SUR	8.00	MTS. LOTE 2	
			ESTE	21.50	MTS. LOTE 27	
			OESTE	21.50	MTS. LOTE 25	
MANUELA ENGRACIA CAJEME	2	27	NORTE	13.00	MTS. C. MEZQUITAL	279.5M2
			SUR	13.00	MTS. LOTE 1	
			ESTE	21.50	MTS. C. ARGENTINA	
			OESTE	21.50	MTS. LOTE 26	
EULALIO ROSALES AGUILAR	3	1	NORTE	13.00	MTS. LOTE 26	249.704M2
			SUR	13.00	MTS. C. MEZQUITAL	
			ESTE	19.208	MTS. C. ARGENTINA	
			OESTE	19.208	MTS. LOTE 2	
GABRIEL VALENZUELA M.	3	2	NORTE	8.00	MTS. LOTE 25	153.664M2
			SUR	8.00	MTS. C. MEZQUITAL	
			ESTE	19.208	MTS. LOTE 1	
			OESTE	19.208	MTS. LOTE 3	
MA. DEL CARMEN SANTILLON	3	3	NORTE	8.00	MTS. LOTE 24	153.664M2
			SUR	8.00	MTS. C. MEZQUITAL	
			ESTE	19.208	MTS. LOTE 2	
			OESTE	19.208	MTS. LOTE 4	
ENRIQUE GARCIA PASOS	3	4	NORTE	8.00	MTS. LOTE 23	153.664M2
			SUR	8.00	MTS. C. MEZQUITAL	
			ESTE	19.208	MTS. LOTE 3	
			OESTE	19.208	MTS. LOTE 5	
ALEJANDRO ROJO MARES	3	5	NORTE	8.00	MTS. LOTE 22	153.664M2
			SUR	8.00	MTS. C. MEZQUITAL	
			ESTE	19.208	MTS. LOTE 4	
			OESTE	19.208	MTS. LOTE 6	
FCO. JAVIER RIVERA C.	3	6	NORTE	8.00	MTS. LOTE 21	153.664M2
			SUR	8.00	MTS. C. MEZQUITAL	
			ESTE	19.208	MTS. LOTE 5	
			OESTE	19.208	MTS. LOTE 7	
IGNACIO GARCIA PEREZ	3	7	NORTE	8.00	MTS. LOTE 20	153.664M2
			SUR	8.00	MTS. C. MEZQUITAL	
			ESTE	19.208	MTS. LOTE 6	
			OESTE	19.208	MTS. LOTE 8	
VICTORIANO VALENZUELA CAMPOS	3	8	NORTE	8.00	MTS. LOTE 19	153.664M2
			SUR	8.00	MTS. C. MEZQUITAL	
			ESTE	19.208	MTS. LOTE 7	
			OESTE	19.208	MTS. LOTE 9	
SONIA M. GARCIA DE TEJEDA	3	9	NORTE	8.00	MTS. LOTE 18	153.664M2
			SUR	8.00	MTS. C. MEZQUITAL	
			ESTE	19.208	MTS. LOTE 8	
			OESTE	19.208	MTS. LOTE 10	
ANTONINO FLORES MOLINA	3	10	NORTE	8.00	MTS. LOTE 17	153.664M2
			SUR	8.00	MTS. C. MEZQUITAL	
			ESTE	19.208	MTS. LOTE 9	
			OESTE	19.208	MTS. LOTE 11	
ARNULFO ESQUER MEDINA	3	11	NORTE	8.00	MTS. LOTE 16	153.664M2
			SUR	8.00	MTS. C. MEZQUITAL	
			ESTE	19.208	MTS. LOTE 10	
			OESTE	19.208	MTS. L12YL13	
TRINIDAD RUIZ MORENO	3	12	NORTE	16.50	MTS. LOTE 13	158.4 M2
			SUR	16.50	MTS. C. MEZQUITAL	
			ESTE	9.60	MTS. LOTE 11	
			OESTE	9.60	MTS. C. ESCOBEDO	
JOSE LUIS LOPEZ MOLINA	3	13	NORTE	16.50	MTS. LOTE 14	158.4 M2
			SUR	16.50	MTS. LOTE 12	

			ESTE	9.60	MTS. LOTE 11	
			OESTE	9.60	MTS. C. ESCOBEDO	
FRANCISCO VALENZUELA MARQUEZ	3	14	NORTE	16.50	MTS. LOTE 15	158.4 M2
			SUR	16.50	MTS. LOTE 13	
			ESTE	9.60	MTS. LOTE 16	
			OESTE	9.60	MTS. C. ESCOBEDO	
HUMBERTO ORTIZ VALDEZ	3	15	NORTE	16.50	MTS. C. CARRIZAL	158.4M2
			SUR	16.50	MTS. LOTE 14	
			ESTE	9.60	MTS. LOTE 16	
			OESTE	9.60	MTS. C. ESCOBEDO	
JOSE J. VALDEZ ALCANTAR	3	16	NORTE	8.00	MTS. C. CARRIZAL	
			SUR	8.00	MTS. LOTE 11	153.664M2
			ESTE	19.208	MTS. LOTE 17	
			OESTE	19.208	MTS. L14YL15	
JUAN DE DIOS LUZANILLA D.	3	17	NORTE	8.00	MTS. C. CARRIZAL	
			SUR	8.00	MTS. LOTE 10	153.664M2
			ESTE	19.208	MTS. LOTE 18	
			OESTE	19.208	MTS. LOTE 16	
JOSE LORENZO FLORES MOLINA	3	18	NORTE	8.00	MTS. C. CARRIZAL	
			SUR	8.00	MTS. LOTE 9	153.664M2
			ESTE	19.208	MTS. LOTE 19	
			OESTE	19.208	MTS. LOTE 17	
LUIS VALENZUELA ROJA	3	19	NORTE	8.00	MTS. C. CARRIZAL	
			SUR	8.00	MTS. LOTE 8	153.664M2
			ESTE	19.208	MTS. LOTE 20	
			OESTE	19.208	MTS. LOTE 18	
MOISES ARELLANO HERNANDEZ	3	20	NORTE	8.00	MTS. C. CARRIZAL	153.664M2
			SUR	8.00	MTS. LOTE 7	
			ESTE	19.208	MTS. LOTE 21	
			OESTE	19.208	MTS. LOTE 19	
IRENE RIOS DE RONDAN	3	21	NORTE	8.00	MTS. C. CARRIZAL	153.664M2
			SUR	8.00	MTS. LOTE 6	
			ESTE	19.208	MTS. LOTE 22	
			OESTE	19.208	MTS. LOTE 20	
RAMON GODINEZ MORA	3	22	NORTE	8.00	MTS. C. CARRIZAL	153.664M2
			SUR	8.00	MTS. LOTE 5	
			ESTE	19.208	MTS. LOTE 23	
			OESTE	19.208	MTS. LOTE 21	
AGAPITO PEREZ SIERRA	3	23	NORTE	8.00	MTS. C. CARRIZAL	153.664M2
			SUR	8.00	MTS. LOTE 4	
			ESTE	19.208	MTS. LOTE 24	
			OESTE	19.208	MTS. LOTE 22	
REYES LOPEZ GOMEZ	3	24	NORTE	8.00	MTS. C. CARRIZAL	153.664M2
			SUR	8.00	MTS. LOTE 3	
			ESTE	19.208	MTS. LOTE 25	
			OESTE	19.208	MTS. LOTE 23	
FRANCISCO DELGADILLO ECO.	3	25	NORTE	8.00	MTS. C. CARRIZAL	153.664M2
			SUR	8.00	MTS. LOTE 2	
			ESTE	19.208	MTS. LOTE 26	
			OESTE	19.208	MTS. LOTE 24	
HECTOR RAUL PEREZ ROSALES	3	26	NORTE	13.00	MTS. C. CARRIZAL	249.704M2
			SUR	13.00	MTS. LOTE 1	
			ESTE	19.208	MTS. C. ARGENTINA	
			OESTE	19.208	MTS. LOTE 25	
PASCUAL VELAZQUEZ RIVERA	4	4	NORTE	8.00	MTS. LOTE 23	153.664M2
			SUR	8.00	MTS. C. CARRIZAL	
			ESTE	19.208	MTS. LOTE 3	
			OESTE	19.208	MTS. LOTE 5	
MARGARITA VILLARREAL C.	4	5	NORTE	8.00	MTS. LOTE 22	153.664M2
			SUR	8.00	MTS. C. CARRIZAL	
			ESTE	19.208	MTS. LOTE 4	
			OESTE	19.208	MTS. LOTE 6	
MARCOS RUELAS CALLEJAS	4	6	NORTE	8.00	MTS. LOTE 21	153.664M2
			SUR	8.00	MTS. C. CARRIZAL	
			ESTE	19.208	MTS. LOTE 5	
			OESTE	19.208	MTS. LOTE 7	
JOSE ELOY GUTEIRREZ	4	7	NORTE	8.00	MTS. LOTE 20	153.664M2
			SUR	8.00	MTS. C. CARRIZAL	
			ESTE	19.208	MTS. LOTE 6	
			OESTE	19.208	MTS. LOTE 8	
AGUSTIN FIGUEROA HERNANDEZ	4	8	NORTE	8.00	MTS. LOTE 19	153.664M2

			SUR	8.00	MTS. C. CARRIZAL	
			ESTE	19.208	MTS. LOTE 7	
			OESTE	19.208	MTS. LOTE 9	
FRANCISCO CUEVAS PARRA	4	9	NORTE	8.00	MTS. LOTE 18	153.664M2
			SUR	8.00	MTS. C. CARRIZAL	
			ESTE	19.208	MTS. LOTE 8	
			OESTE	19.208	MTS. LOTE 10	
ARMANDO LOERA SEVILLA	4	10	NORTE	8.00	MTS. LOTE 17	153.664M2
			SUR	8.00	MTS. C. CARRIZAL	
			ESTE	19.208	MTS. LOTE 9	
			OESTE	19.208	MTS. LOTE 11	
RUBEN DARIO ESQUER	4	11	NORTE	8.00	MTS. LOTE 18	153.664M2
			SUR	8.00	MTS. C. CARRIZAL	
			ESTE	19.208	MTS. LOTE 10	
			OESTE	19.208	MTS. L12YL13	
JUAN MANUEL SALAZAR MENDOZA	4	12	NORTE	16.50	MTS. LOTE 13	158.4 M2
			SUR	16.50	MTS. C. CARRIZAL	
			ESTE	9.60	MTS. FRAAC. DEL L11	
			OESTE	9.60	MTS. C. ESCOBEDO	
MANUEL N. VALDEZ CALTAR	4	13	NORTE	16.50	MTS. LOTE 14	158.4 M2
			SUR	16.50	MTS. LOTE 12	
			ESTE	9.60	MTS. FRACC. DEL L11	
			OESTE	9.60	MTS. C. ESCOBEDO	
JULIA LUNA AVILA	4	14	NORTE	16.50	MTS. LOTE 15	158.4 M2
			SUR	16.50	MTS. LOTE 13	
			ESTE	9.60	MTS. FRAAC. DEL L16	
			OESTE	9.60	MTS. C. ESCOBEDO	
CARLOS MOLINA VALENZUELA	4	15	NORTE	16.50	MTS. CALLE	158.4 M2
			SUR	16.50	MTS. LOTE 14	
			ESTE	9.60	MTS. LOTE 16	
			OESTE	9.60	MTS. C. ESCOBEDO	
ANTONIO PARRA VALENZUELA	4	16	NORTE	8.00	MTS. CALLE	153.664M2
			SUR	8.00	MTS. LOTE 11	
			ESTE	19.208	MTS. LOTE 17	
			OESTE	19.208	MTS. L14YL15	
BENJAMIN MUÑOZ RODRIGUEZ	4	17	NORTE	8.00	MTS. CALLE	153.664M2
			SUR	8.00	MTS. LOTE 10	
			ESTE	19.208	MTS. LOTE 18	
			OESTE	19.208	MTS. LOTE 16	
MA. DE LOS ANGELES CARRAZCO	4	18	NORTE	8.00	MTS. CALLE	153.664M2
			SUR	8.00	MTS. LOTE 9	
			ESTE	19.208	MTS. LOTE 19	
			OESTE	19.208	MTS. LOTE 17	
ROBERTO ARELLANO GUERRERO	4	19	NORTE	8.00	MTS. CALLE	153.664M2
			SUR	8.00	MTS. LOTE 8	
			ESTE	19.208	MTS. LOTE 20	
			OESTE	19.208	MTS. LOTE 18	
ANTONIA FLORES DE V.	4	20	NORTE	8.00	MTS. CALLE	153.664M2
			SUR	8.00	MTS. LOTE 7	
			ESTE	19.208	MTS. LOTE 21	
			OESTE	19.208	MTS. LOTE 19	
JORGE AVILEZ	4	21	NORTE	8.00	MTS. CALLE	153.664M2
			SUR	8.00	MTS. LOTE 6	
			ESTE	19.208	MTS. LOTE 22	
			OESTE	19.208	MTS. LOTE 20	
EMILIO LEYVA ALCARAZ	4	22	NORTE	8.00	MTS. CALLE	153.664M2
			SUR	8.00	MTS. LOTE 5	
			ESTE	19.208	MTS. LOTE 23	
			OESTE	19.208	MTS. LOTE 21	
PABLO GUERRERO CINCO	5	7	NORTE	8.00	MTS. LOTE 20	153.664M2
			SUR	8.00	MTS. CALLE	
			ESTE	19.208	MTS. LOTE 6	
			OESTE	19.208	MTS. LOTE 8	
EVENTINA LOPEZ MARIN	5	8	NORTE	8.00	MTS. LOTE 19	153.664M2
			SUR	8.00	MTS. CALLE	
			ESTE	19.208	MTS. LOTE 7	
			OESTE	19.208	MTS. LOTE 9	
LEONARDO PALAFOX ALVAREZ	5	9	NORTE	8.00	MTS. LOTE 18	153.664M2
			SUR	8.00	MTS. CALLE	
			ESTE	19.208	MTS. LOTE 8	
			OESTE	19.208	MTS. LOTE 10	

VICTORIA SOLIS MARTINEZ	5	10	NORTE 8.00 MTS. LOTE 17	153.664M2
			SUR 8.00 MTS. CALLE	
			ESTE 19.208 MTS. LOTE 9	
			OESTE 19.208 MTS. LOTE 11	
ALICIA PLASCENCIA SOLIS	5	11	NORTE 8.00 MTS. LOTE 16	153.664M2
			SUR 8.00 MTS. CALLE	
			ESTE 19.208 MTS. LOTE 10	
			OESTE 19.208 MTS. L12 Y L13	
JOSE DOLORES HUICOY J.	5	12	NORTE 16.50 MTS. LOTE 13	158.4 M2
			SUR 16.50 MTS. CALLE	
			ESTE 9.60 MTS. FRACC. DEL L11	
			OESTE 9.60 MTS. C. ESCOBEDO	
RUBEN CASTRO LUZANILLA	5	13	NORTE 16.50 MTS. LOTE 14	158.4 M2
			SUR 16.50 MTS. LOTE 12	
			ESTE 9.60 MTS. FRACC. DEL L11	
			OESTE 9.60 MTS. C. ESCOBEDO	
MA. DE LOS ANGELES LUISA O.	5	14	NORTE 16.50 MTS. LOTE 15	158.4 M2
			SUR 16.50 MTS. LOTE 13	
			ESTE 9.60 MTS. FRACC. DEL L16	
			OESTE 9.60 MTS. C. ESCOBEDO	
ERNESTO GARCIA	5	15	NORTE 16.50 MTS. T. PARTICULAR	
			SUR 16.50 MTS. LOTE 14	158.4 M2
			ESTE 9.60 MTS. FRACC. DEL L16	
			OESTE 9.60 MTS. C. ESCOBEDO	
JUAN OLIVARRIOS	5	16	NORTE 8.00 MTS. T. PARTICULAR	
			SUR 8.00 MTS. LOTE 11	153.664M2
			ESTE 19.208 MTS. LOTE 17	
			OESTE 19.208 MTS. L14 Y L15	
FRANCISCA VILLADARES	5	17	NORTE 8.00 MTS. T. PARTICULAR	
			SUR 8.00 MTS. LOTE 10	153.664M2
			ESTE 19.208 MTS. LOTE 18	
			OESTE 19.208 MTS. LOTE 16	
	5	18	NORTE 8.00 MTS. T. PARTICULAR	
			SUR 8.00 MTS. LOTE 9	163.664M2
			ESTE 19.208 MTS. LOTE 19	
			OESTE 19.208 MTS. LOTE 17	
JAVIER ARELLANO GUERRERO	7	1	NORTE 17.50 MTS. LOTE 2	139.65 M2
			SUR 17.50 MTS. C. MEZQUITAL	
			ESTE 7.98 MTS. LOTE 22	
			OESTE 7.98 MTS. C. TUTAR	
GABRIELA ALEJANDRO BRIANA	7	2	NORTE 17.50 MTS. LOTE 3	139.65 M2
			SUR 17.50 MTS. C. MEZQUITAL	
			ESTE 7.98 MTS. LOTE 22	
			OESTE 7.98 MTS. C. TUTAR	
GILBERTO ALCANTAR ALVAREZ	7	3	NORTE 17.50 MTS. LOTE 4	139.65 M2
			SUR 17.50 MTS. LOTE 2	
			ESTE 7.98 MTS. LOTE 20	
			OESTE 7.98 MTS. C. TUTAR	
FELICIANO CUEN CONTRERAS	7	4	NORTE 17.50 MTS. LOTE 5	139.65 M2
			SUR 17.50 MTS. LOTE 3	
			ESTE 7.98 MTS. LOTE 19	
			OESTE 7.98 MTS. C. TUTAR	
JOSE DE JESUS AGUILAR	7	5	NORTE 17.50 MTS. LOTE 6	139.65 M2
			SUR 17.50 MTS. LOTE 4	
			ESTE 7.98 MTS. LOTE 18	
			OESTE 7.98 MTS. C. TUTAR	
OSWALDO ORDAZ RIVERO	7	6	NORTE 17.50 MTS. LOTE 7	139.65 M2
			SUR 17.50 MTS. LOTE 5	
			ESTE 7.98 MTS. LOTE 17	
			OESTE 7.98 MTS. C. TUTAR	
JULIO C. ALMADO MATUZ	7	7	NORTE 17.50 MTS. LOTE 8	139.65 M2
			SUR 17.50 MTS. LOTE 6	
			ESTE 7.98 MTS. LOTE 16	
			OESTE 7.98 MTS. C. TUTAR	
LUIS REY TERAN JIMENEZ	7	8	NORTE 17.50 MTS. LOTE 9	139.65 M2
			SUR 17.50 MTS. LOTE 7	
			ESTE 7.98 MTS. LOTE 15	
			OESTE 7.98 MTS. C. TUTAR	
JOSE FCO. SANTILLON M.	7	9	NORTE 17.50 MTS. LOTE 10	139.65 M2
			SUR 17.50 MTS. LOTE 8	
			ESTE 7.98 MTS. LOTE 14	

			OESTE	7.98	MTS. C. TUTAR	
SIBERIO ORTEGA PEREZ	7	10	NORTE	17.50	MTS. LOTE 11	139.65 M2
			SUR	17.50	MTS. LOTE 9	
			ESTE	7.98	MTS. LOTE 13	
			OESTE	7.98	MTS. C. TUTAR	
CONSUELO SOTO QUIJADA	7	11	NORTE	17.50	MTS. C. SABINAL	139.65 M2
			SUR	17.50	MTS. LOTE 10	
			ESTE	7.98	MTS. LOTE 12	
			OESTE	7.98	MTS. C. TUTAR	
TERESA GUTIERREZ VDA. DE J.	7	12	NORTE	17.50	MTS. C. SABINAL	139.65 M2
			SUR	17.50	MTS. LOTE 13	
			ESTE	7.98	MTS. C. ESCOBEDO	
			OESTE	7.98	MTS. LOTE 11	
NESTOR OCHOA ZAMORANO	7	13	NORTE	17.50	MTS. LOTE 12	139.65 M2
			SUR	17.50	MTS. LOTE 14	
			ESTE	7.98	MTS. C. ESCOBEDO	
			OESTE	7.98	MTS. LOTE 10	
JOSE GPE. SERNA WILSON	7	14	NORTE	17.50	MTS. LOTE 13	139.65 M2
			SUR	17.50	MTS. LOTE 15	
			ESTE	7.98	MTS. C. ESCOBEDO	
			OESTE	7.98	MTS. LOTE 9	
ALBERTO HAROS ZAYAS	7	15	NORTE	17.50	MTS. LOTE 14	139.65M2
			SUR	17.50	MTS. LOTE 16	
			ESTE	7.98	MTS. C. ESCOBEDO	
			OESTE	7.98	MTS. LOTE 8	
CRISOFORO VALENZUELA R.	7	16	NORTE	17.50	MTS. LOTE 15	139.65M2
			SUR	17.50	MTS. LOTE 17	
			ESTE	7.98	MTS. C. ESCOBEDO	
			OESTE	7.98	MTS. LOTE 7	
MANUEL DE J. MARQUEZ V.	7	17	NORTE	17.50	MTS. LOTE 16	139.65M2
			SUR	17.50	MTS. LOTE 18	
			ESTE	7.98	MTS. C. ESCOBEDO	
			OESTE	7.98	MTS. LOTE 6	
TERESA RIOS DE MEZA	7	18	NORTE	17.50	MTS. LOTE 17	139.65M2
			SUR	17.50	MTS. LOTE 19	
			ESTE	7.98	MTS. C. ESCOBEDO	
			OESTE	7.98	MTS. LOTE 5	
SANTOS FLORES MOLINA	7	19	NORTE	17.50	MTS. LOTE 18	139.65M2
			SUR	17.50	MTS. LOTE 20	
			ESTE	7.98	MTS. C. ESCOBEDO	
			OESTE	7.98	MTS. LOTE 4	
FERNANDO MURRIETA CORRAL	7	20	NORTE	17.50	MTS. LOTE 19	139.65M2
			SUR	17.50	MTS. LOTE 21	
			ESTE	7.98	MTS. C. ESCOBEDO	
			OESTE	7.98	MTS. LOTE 3	
JESUS ZAMANZA OLIVARRIA	7	21	NORTE	17.50	MTS. LOTE 20	139.65M2
			SUR	17.50	MTS. LOTE 22	
			ESTE	7.98	MTS. C. ESCOBEDO	
			OESTE	7.98	MTS. LOTE 2	
MA. DE LOS ANGELES GARCIA	7	22	NORTE	17.50	MTS. LOTE 21	139.65M2
			SUR	17.50	MTS. C. MEZQUITAL	
			ESTE	7.98	MTS. C. ESCOBEDO	
			OESTE	7.98	MTS. LOTE 1	
AMPARO VALENZUELA DE M.	8	1	NORTE	13.00	MTS. C. SABINAL	130.00M2
			SUR	13.00	MTS. LOTE 3	
			ESTE	10.00	MTS. C. TUTAR	
			OESTE	10.00	MTS. LOTE 2	
GUILLERMO LOPEZ AYALA	8	2	NORTE	13.00	MTS. C. SABINAL	130.00M2
			SUR	13.00	MTS. LOTE 4	
			ESTE	10.00	MTS. LOTE 1	
			OESTE	10.00	MTS. LOTE 2	
CRISELDA M. ACOSTA MOLINA	8	3	NORTE	13.00	MTS. LOTE 1	130.00M2
			SUR	13.00	MTS. L5 FRACC.DEL L16	
			ESTE	10.00	MTS. C. TUTAR	
			OESTE	10.00	MTS. LOTE 4	
ARTEMIZA I. FUERNTE B.	8	4	NORTE	13.00	MTS. LOTE 2	130.00M2
			SUR	13.00	MTS. FRACC. DEL L6YL7	
			ESTE	10.00	MTS. LOTE 3	
			OESTE	10.00	MTS. CALLE	
HUGO TERAN FUENTES	8	5	NORTE	15.00	MTS. LOTE 3	129.99 M2

			SUR	15.00	MTS. CALLE	
			ESTE	8.666	MTS. C. TUTAR	
			OESTE	8.666	MTS. LOTE 6	
CRUZ ESPINOZA DE SOTO	8	6	NORTE	15.00	MTS. FRACC. DEL LIVERACCL.1	
			SUR	15.00	MTS. CALLE	129.99 M2
			ESTE	8.666	MTS. LOTE 5	
			OESTE	8.666	MTS. LOTE 7	
ELVIRA CHAVEZ FLORES	8	7	NORTE	15.00	MTS. LOTE 4	129.99 M2
			SUR	15.00	MTS. CALLE	
			ESTE	8.666	MTS. LOTE 6	
			OESTE	8.666	MTS. CALLE	
MA. DEL CARMEN VALENZUELA	8	8	NORTE	15.00	MTS. CALLE	129.99 M2
			SUR	15.00	MTS. LOTE 11	
			ESTE	8.666	MTS. C. TUTAR	
			OESTE	8.666	MTS. LOTE 9	
MA. DEL ROSARIO ARZONA DE S.	8	9	NORTE	15.00	MTS. CALLE	129.99 M2
			SUR	15.00	MTS. LOTE 11	
			ESTE	8.666	MTS. LOTE 8	
			OESTE	8.666	MTS. LOTE 10	
JOSE M. OSUNA CANO	8	10	NORTE			
			SUR			
			ESTE			
			OESTE			

ARTICULO 2o.- En las enajenaciones que se autorizan, el H. Ayuntamiento de Cajeme, Sonora, deberá dar cumplimiento a lo establecido por los artículos 78 y 79 de la Ley número 101 de Desarrollo Urbano para el Estado de Sonora y 110 y 111 de la Ley Orgánica de Administración Municipal.

ARTICULO 3o.- Los ingresos que se obtengan de las enajenaciones autorizadas deberán destinarse al impulso o fomento de actividades productivas o de desarrollo deportivo o cultural de la comunidad cajemense.

ARTICULO 4o.- Se autoriza al H. Ayuntamiento de Cajeme, Sonora, a transmitir la propiedad a los adquirentes que se mencionan en el presente Decreto, una vez que se reciban los pagos que en su caso correspondan.

TRANSITORIO

ARTICULO UNICO.- El presente Decreto entrará en vigor al día siguiente de su publicación en el Boletín Oficial del Gobierno del Estado.

Comuníquese al Ejecutivo para su sanción y promulgación.

SALON DE SESIONES DEL H. CONGRESO DEL ESTADO.


Hermosillo, Sonora, a 28 de Diciembre de 1992.
"1992, AÑO DE LA UNIVERSIDAD DE SONORA"



JOSE MARIA PARADA ALMADA.
DIPUTADO SECRETARIO.




FELIPE ANTONIO SANTIAGO PALACIOS.
DIPUTADO PRESIDENTE.




BARBARA GUTIERREZ DE URIAS.
DIPUTADO SECRETARIO.

POR TANTO, mando se publique en el Boletín Oficial del Estado y se le dé el debido cumplimiento.

PALACIO DE GOBIERNO, Hermosillo, Sonora treinta y uno de diciembre de mil novecientos noventa y dos.



LIC. MANLIO FABIO BELTRONES RIVERA.



EL SECRETARIO DE GOBIERNO,
LIC. ROBERTO SANCHEZ CEREZO.

Publicación electrónica
sin validez oficial

TARIFAS EN VIGOR.

AUTORIZADAS POR EL ARTICULO 311 DE LA LEY No. 12, QUE REFORMA Y ADICIONA DIVERSAS DISPOSICIONES DE LA LEY NUMERO 9, DE HACIENDA DEL ESTADO.

C O N C E P T O		PRECIO
1.- POR PALABRA, EN CADA PUBLICACION, EN MENOS DE UNA PAGINA.....	\$	308
2.- POR CADA PAGINA COMPLETA, EN CADA PUBLICACION:.....	\$	471 960
3.- POR SUSCRIPCION ANUAL SIN ENTREGA A DOMICILIO	\$	153 900
4.- POR SUSCRIPCION ANUAL, AL EXTRANJERO.....	\$	584 820
5.- COSTO UNITARIO POR BOLETIN.....	\$	5 130
6.- POR COPIAS DEL BOLETIN OFICIAL.		
a).- POR CADA HOJA.	\$	2 052
b).- POR CERTIFICACION DEL BOLETIN OFICIAL.	\$	6 156
7.- POR SUSCRIPCION ANUAL, POR CORREO DENTRO DEL PAIS.	\$	379 620
8.- POR NUMERO ATRASADO.	\$	10 260

BOLETIN OFICIAL GARMENDIA NO. 157 SUR HERMOSILLO, SONORA C.P. 83000 Tel. 17-45-89	BOLETIN OFICIAL DEL DIA: LUNES JUEVES	SE RECIBE DOCUMENTACION PARA PUBLICAR MARTES MIERCOLES JUEVES VIERNES LUNES	HORARIO 8 a 14 Hrs. 8 a 14 Hrs. 8 a 14 Hrs. 8 a 14 Hrs. 8 a 14 Hrs.
---	--	--	--

REQUISITOS:

*SOLO SE PUBLICAN DOCUMENTOS ORIGINALES CON FIRMA AUTOGRAFA

*EFECTUAR EL PAGO EN LA AGENCIA FISCAL.

Registrado como artículo de segunda clase con feha 23 de abril de 1982. DGC Núm 0020324 características 316182816.

BI-SEMANARIO