



BOLETIN OFICIAL

Gobierno del Estado de Sonora
Secretaria de Gobierno
TOMO CL HERMOSILLO, SONORA.

JUEVES 31 DE DICIEMBRE DE 1992 No.53 SECC.IX

“1992, AÑO DE LA UNIVERSIDAD DE SONORA”
GOBIERNO ESTATAL

PODER LEGISLATIVO-PODER EJECUTIVO
DECRETO NÚMERO 111 QUE AUTORIZA AL
EJECUTIVO ESTATAL PARA QUE EN NOM-
BRE Y REPRESENTACIÓN DEL ESTADO SE
CONSTITUYA EN DEUDOR SOLIDARIO Y
EN SU CASO, AVALISTA DE LAS OBLI-
GACIONES QUE CONTRAIGA EL AYUNTA-
MIENTO DE SAN LUIS RIO COLORADO,
EN LA CELEBRACIÓN DE UNA OPERACIÓN
DE CRÉDITO QUE HABRÁ DE LLEVARSE A
CABO CON EL BANCO NACIONAL DE
OBRAS Y SERVICIOS PÚBLICOS, S.N.C.
EN CUYO IMPORTE NO SE COMPRENDEN
INTERESES, COMISIONES NI GASTOS. .

3 A 6

DECRETO NÚMERO 112 QUE AUTORIZA AL
EJECUTIVO ESTATAL PARA QUE EN NOM-
BRE Y REPRESENTACIÓN DEL ESTADO SE
CONSTITUYA EN DEUDOR SOLIDARIO Y
EN SU CASO, AVALISTA DE LAS OBLI-
GACIONES QUE CONTRAIGA EL AYUNTA-
MIENTO DE NOGALES, EN LA CELEBRA-
CIÓN DE UNA OPERACIÓN DE CRÉDITO

(SIGUE EN LA PÁGINA NÚMERO 2)

PODER LEGISLATIVO-PODER EJECUTIVO

QUE HABRÁ DE LLEVARSE A CABO CON EL BANCO NACIONAL DE OBRAS Y SERVICIOS PÚBLICOS, S.N.C., EN CUYO IMPORTE NO SE COMPRENDEN INTERESES, COMISIONES NI GASTOS. 7 A 10

DECRETO NÚMERO 113 QUE AUTORIZA AL EJECUTIVO ESTATAL PARA QUE EN NOMBRE Y REPRESENTACIÓN DEL ESTADO SE CONSTITUYA EN DEUDOR SOLIDARIO Y EN SU CASO, AVALISTA DE LAS OBLIGACIONES QUE CONTRAIGA EL AYUNTAMIENTO DE AGUA PRIETA, SONORA, EN LA CELEBRACIÓN DE UNA OPERACIÓN DE CRÉDITO QUE HABRÁ DE LLEVARSE A CABO CON EL BANCO NACIONAL DE OBRAS Y SERVICIOS PÚBLICOS, S.N.C., EN CUYO IMPORTE NO SE COMPRENDEN INTERESES, COMISIONES NI GASTOS. 11 A 14

DECRETO NÚMERO 114 QUE AUTORIZA AL EJECUTIVO DEL ESTADO PARA QUE EN NOMBRE Y REPRESENTACIÓN DEL GOBIERNO DEL ESTADO, CONSTITUYA UN FIDEICOMISO PÚBLICO CON EL BANCO NACIONAL DE OBRAS Y SERVICIOS PÚBLICOS, S.N.C., EN CUYOS FINES TENDRÁ EL DESARROLLO, OPERACIÓN, MANTENIMIENTO Y EXPLOTACIÓN DEL TRAMO CARRETERO ESTACIÓN DON-GUAYMAS, DE LA CARRETERA MÉXICO-NOGALES. 15 A 19

DECRETO NÚMERO 117 QUE AUTORIZA AL TITULAR DEL PODER EJECUTIVO, PARA QUE EN NOMBRE Y REPRESENTACIÓN DEL GOBIERNO DEL ESTADO, CELEBRE EL O LOS CONTRATOS DE ARRENDAMIENTO FINANCIERO CUYA OPERACIÓN HABRÁ DE LLEVARSE A CABO EN FORMA SINDICADA CON ARRENDADORA BANOBRAS, ARRENDADORA INTERNACIONAL Y ARRENDADORA BANCOMER, EN CUYO IMPORTE NO SE COMPRENDE COMISIÓN POR APERTURA, IMPUESTO AL VALOR AGREGADO, NI EL COSTO DE LAS PÓLIZAS DE SEGUROS; CUYO OBJETO DEBERÁ RECAER EN EL USO Y DISFRUTE TEMPORAL, CON OPCIÓN TERMINAL DE COMPRA DE LAS EDIFICACIONES, EQUIPOS, INSTALACIONES Y MOBILIARIO DE LOS CENTROS DE READAPTACIÓN SOCIAL QUE LA ARRENDADORA HABRÁ DE CONSTRUIR EN CIUDAD OBREGÓN Y NOGALES. 20 A 23



PODER EJECUTIVO
GOBIERNO DEL ESTADO
DE SONORA

EL C. LIC. MANLIO FABIO BELTRONES RIVERA, Gobernador Constitucional del Estado Libre y Soberano de Sonora, a sus habitantes, sabed:

Que el H. Congreso del Estado, se ha servido dirigirme el siguiente
D E C R E T O :

N U M E R O 111

**EL CONGRESO DEL ESTADO LIBRE Y SOBERANO DE SONORA, EN NOMBRE
DEL PUEBLO, TIENE A BIEN EXPEDIR EL SIGUIENTE**

D E C R E T O

QUE AUTORIZA AL EJECUTIVO ESTATAL PARA QUE EN NOMBRE Y REPRESENTACION DEL ESTADO SE CONSTITUYA EN DEUDOR SOLIDARIO Y EN SU CASO, AVALISTA DE LAS OBLIGACIONES QUE CONTRAIGA EL AYUNTAMIENTO DE SAN LUIS RIO COLORADO, EN FAVOR DE QUIEN A SU VEZ SE CONCEDE AUTORIZACION, EN LOS TITULOS DE CREDITO DE DISPOSICION DE LA SUMA ACREDITADA, DERIVADOS DE LA CELEBRACION DE UNA OPERACION DE CREDITO QUE HABRA DE LLEVARSE A CABO CON EL BANCO NACIONAL DE OBRAS Y SERVICIOS PUBLICOS, SOCIEDAD NACIONAL DE CREDITO, POR UN MONTO TOTAL DE \$2,824'444,478.00 (DOS MIL OCHOCIENTOS VEINTICUATRO MILLONES CUATROCIENTOS CUARENTA Y CUATRO MIL CUATROCIENTOS SETENTA Y OCHO PESOS 00/100 M. N.); EN CUYO IMPORTE NO SE COMPRENDEN INTERESES, COMISIONES NI GASTOS.

ARTICULO PRIMERO.- Se autoriza al Ejecutivo Estatal para que en nombre y representación del Estado se constituya en deudor

solidario y en su caso, avalista de las obligaciones que contraiga el Ayuntamiento de San Luis Río Colorado, en favor de quien a su vez se concede autorización, en los títulos de crédito de disposición de la suma acreditada, derivados de la celebración de una operación de crédito que habrá de llevarse a cabo con el BANCO NACIONAL DE OBRAS Y SERVICIOS PUBLICOS, SOCIEDAD NACIONAL DE CREDITO, por un monto total de \$2,824'444,478.00 (DOS MIL OCHOCIENTOS VEINTICUATRO MILLONES CUATROCIENTOS CUARENTA Y CUATRO MIL CUATROCIENTOS SETENTA Y OCHO PESOS 00/100 M. N.); en cuyo importe no se comprenden intereses, comisiones ni gastos.

ARTICULO SEGUNDO.- El importe del crédito en el que el Gobierno del Estado habrá de concurrir con el carácter de obligado solidario y en su caso, en el que habrá de prestar su aval; deberá ser destinado a la pavimentación de calles y avenidas con concreto asfáltico en 29,760 metros cuadrados; adquisición de dos camiones recolectores de basura, un sistema de contenedores móviles hidráulicos y 245 contenedores estacionarios, así como tres camiones cisternas para agua; suministro e instalación de 452 lámparas de vapor de sodio de alta presión, incluyendo arbotantes, luminarias, cableado y pintura; mejoramiento de la vialidad urbana mediante el recarpeteo con concreto asfáltico de 40,328 metros cuadrados de calles y avenidas; suministro e instalación de 13 semáforos, colocación de 578 señales de tránsito, pintado de 12,300 metros de líneas de carriles y 14,500 metros de guarniciones y zonas peatonales.

ARTICULO TERCERO.- Las cantidades que sean dispuestas con cargo a la suma acreditada, por parte del Ayuntamiento de San Luis Río Colorado, causarán intereses ordinarios a una tasa ponderada, para cada tipo de obra a realizarse, del 25.50% (VEINTICINCO PUNTO CINCUENTA POR CIENTO) anual.

ARTICULO CUARTO.- El importe de la totalidad de las obligaciones que se deriven a cargo del Ayuntamiento de San Luis Río Colorado, con la concurrencia solidaria y garantía cambiaria, en su caso, del Gobierno del Estado, conforme a los términos de

la operación de crédito que se celebre; deberá ser pagado por el Ayuntamiento acreditado en plazos que variarán en tres y cinco años, según se trate de cada tipo de inversión, en función misma de que habrá de llevarse a cabo un distinto acto contractual para cada tipo de obra.

ARTICULO QUINTO.- Se faculta al Ejecutivo del Estado para que concurra a la celebración de la operación de crédito que es materia de esta autorización, con el carácter de obligado solidario y en su caso como avalista de todas y cada una de las obligaciones que sean a cargo del Ayuntamiento de San Luis Río Colorado, derivadas del contrato en el que se haga constar la apertura de crédito que se autoriza y para que, en garantía del cumplimiento de dichas obligaciones, afecte las participaciones presentes y futuras que en impuestos federales correspondan al Estado, sin perjuicio de anteriores gravámenes, de lo que deberá tomarse nota y llevarse a cabo las inscripciones correspondientes en el Registro de Obligaciones y Empréstitos de la Secretaría de Hacienda y Crédito Público.

ARTICULO SEXTO.- Se autoriza al Ayuntamiento de San Luis Río Colorado y al Titular del Poder Ejecutivo del Estado, para que pacten todas las condiciones y modalidades que estimen resultan propias y necesarias en el contrato relativo a las operaciones que son materia de la autorización que se contiene en el cuerpo del presente Decreto y para que comparezcan a la firma del Acuerdo de Voluntades y Títulos de Crédito que de ahí se deriven, por conducto de sus Funcionarios o Representantes legalmente investidos.

T R A N S I T O R I O

UNICO.- El presente Decreto entrará en vigor al día siguiente de su publicación en el Boletín Oficial del Gobierno del Estado.

Comuníquese al Ejecutivo para su sanción y promulgación.

SALON DE SESIONES DEL H. CONGRESO DEL ESTADO.

Hermosillo, Sonora, a 18 de Diciembre de 1992.
"1992, AÑO DE LA UNIVERSIDAD DE SONORA"



FELIPE ANTONIO SANTIAGO PALACIOS.
DIPUTADO PRESIDENTE.



JOSE MARIA PARADA ALMADA.
DIPUTADO SECRETARIO.



BARBARA GUTIERREZ DE URIAS.
DIPUTADO SECRETARIO.

POR TANTO, mando se publique en el Boletín Oficial del Estado y se le dé el debido cumplimiento.

PALACIO DE GOBIERNO, Hermosillo, Sonora treinta y uno de diciembre de mil novecientos noventa y dos.



LIC. MANLIO FABIO BELTRONES RIVERA.



EL SECRETARIO DE GOBIERNO,

LIC. ROBERTO SANCHEZ CEREZO.



PODER EJECUTIVO
GOBIERNO DEL ESTADO
DE SONORA

EL C. LIC. MANLIO FABIO BELTRONES RIVERA, Gobernador Constitucional del Estado Libre y Soberano de Sonora, a sus habitantes, sabed:

Que el H. Congreso del Estado, se ha servido dirigirme el siguiente
D E C R E T O :

N U M E R O 112

EL CONGRESO DEL ESTADO LIBRE Y SOBERANO DE SONORA, EN NOMBRE
DEL PUEBLO, TIENE A BIEN EXPEDIR EL SIGUIENTE

D E C R E T O

QUE AUTORIZA AL EJECUTIVO ESTATAL PARA QUE EN NOMBRE Y REPRESENTACION DEL ESTADO SE CONSTITUYA EN DEUDOR SOLIDARIO Y EN SU CASO, AVALISTA DE LAS OBLIGACIONES QUE CONTRAIGA EL AYUNTAMIENTO DE NOGALES, EN FAVOR DE QUIEN A SU VEZ SE CONCEDE AUTORIZACION, EN LOS TITULOS DE CREDITO DE DISPOSICION DE LA SUMA ACREDITADA, DERIVADOS DE LA CELEBRACION DE UNA OPERACION DE CREDITO QUE HABRA DE LLEVARSE A CABO CON EL BANCO NACIONAL DE OBRAS Y SERVICIOS PUBLICOS, SOCIEDAD NACIONAL DE CREDITO, POR UN MONTO TOTAL DE \$1,895'844,140.00 (MIL OCHOCIENTOS NOVENTA Y CINCO MILLONES OCHOCIENTOS CUARENTA Y CUATRO MIL CIENTO CUARENTA PESOS 00/100 M.N.); EN CUYO IMPORTE NO SE COMPRENDE INTERESES, COMISIONES NI GASTOS.

ARTICULO PRIMERO.- Se autoriza al Ejecutivo Estatal para en nombre y representación del Estado se constituya en deudor solidario y en su caso, avalista de las obligaciones que contrai-

ga el Ayuntamiento de Nogales, en favor de quien a su vez se concede autorización, en los títulos de crédito de disposición de la suma, acreditada, derivados de la celebración de una operación de crédito que habrá de llevarse a cabo con el BANCO NACIONAL DE OBRAS Y SERVICIOS PUBLICOS, SOCIEDAD NACIONAL DE CREDITO, por un monto total de \$1,895'844,140.00 (MIL OCHOCIENTOS NOVENTA Y CINCO MILLONES OCHOCIENTOS CUARENTA Y CUATRO MIL CIENTO CUARENTA PESOS 00/100 M.N.); en cuyo importe no se comprende intereses, comisiones ni gastos.

ARTICULO SEGUNDO.- El importe del crédito en el que el Gobierno del Estado habrá de concurrir con el carácter de obligado solidario y en su caso, en el que habrá de prestar su aval; deberá ser destinado a la pavimentación con concreto hidráulico de 12,000 metros cuadrados de la Calle camino al FOVISSSTE; señalización y alumbrado público de calles y avenidas, pintura de 10,000 metros de carriles y colocación de 1,000 flechas sencillas y dobles; colocación de 1,000 piezas de paso peatonal; 36,000 metros lineales de guarnición; instalación de 100 luminarias y 100 postes cónicos; recarpeteo con concreto asfáltico en 16,000 metros cuadrados de calles; equipamiento del relleno sanitario existente mediante la adquisición de un tractor, un camión de volteo, un traxcavo y dos camiones autocargables para la recolección de basura.

ARTICULO TERCERO.- Las cantidades que sean dispuestas con cargo a la suma acreditada, por parte del Ayuntamiento de Nogales, causarán intereses ordinarios a una tasa ponderada, para cada tipo de obra a realizarse, del 25.50% (VEINTICINCO PUNTO CINCUENTA POR CIENTO) anual.

ARTICULO CUARTO.- El importe de la totalidad de las obligaciones que se deriven a cargo del Ayuntamiento de Nogales, con la concurrencia solidaria y garantía cambiaria, en su caso, del Gobierno del Estado, conforme a los términos de la operación

de crédito que se celebre; deberá ser pagado por el Ayuntamiento acreditado en plazos que variarán en tres y cinco años, según se trate de cada tipo de inversión, en función misma de que habrá de llevarse a cabo un distinto acto contractual para cada tipo de obra.

ARTICULO QUINTO.- Se faculta al Ejecutivo del Estado para que concurra a la celebración de la operación de crédito que es materia de esta autorización, con el carácter de obligado solidario y en su caso como avalista de todas y cada una de las obligaciones que sean a cargo del Ayuntamiento de Nogales, derivadas del contrato en el que se haga constar la apertura de crédito que se autoriza y para que, en garantía del cumplimiento de dichas obligaciones, afecte las participaciones presentes y futuras que en impuestos federales correspondan al Estado, sin perjuicio de anteriores gravámenes, de lo que deberá tomarse nota y llevarse a cabo las inscripciones correspondientes en el Registro de Obligaciones y Empréstitos de la Secretaría de Hacienda y Crédito Público.

ARTICULO SEXTO.- Se autoriza al Ayuntamiento de Nogales y al Titular del Poder Ejecutivo del Estado, para que pacten todas las condiciones y modalidades que estimen resultan propias y necesarias en el contrato relativo a las operaciones que son materia de la autorización que se contiene en el cuerpo del presente Decreto y para que comparezcan a la firma del Acuerdo de Voluntades y Títulos de Crédito que de ahí se deriven, por conducto de sus funcionarios o representantes legalmente investidos.

T R A N S I T O R I O

UNICO.- El presente Decreto entrará en vigor al día siguiente de su publicación en el Boletín Oficial del Gobierno del Estado.

Comuníquese al Ejecutivo para su sanción y promulgación.

ga el Ayuntamiento de Agua Prieta, Sonora, en favor de quien a su vez se concede autorización, en los Títulos de Crédito de Disposición de la suma acreditada, derivados de la celebración de una operación de crédito que habrá de llevarse a cabo con el BANCO NACIONAL DE OBRAS Y SERVICIOS PUBLICOS, SOCIEDAD NACIONAL DE CREDITO, por un monto total de \$2,883'430,294.00 (DOS MIL OCHOCIENTOS OCHENTA Y TRES MILLONES CUATROCIENTOS TREINTA MIL DOSCIENTOS NOVENTA Y CUATRO PESOS 00/100 M.N.); en cuyo importe no se comprenden intereses, comisiones ni gastos.

ARTICULO SEGUNDO.- El importe del crédito en el que el Gobierno del Estado habrá de concurrir con el carácter de obligado solidario y en su caso, en el que habrá de prestar su aval; deberá ser destinado a la construcción de 2,200 metros lineales de sub-colectores y ampliación y reposición de la red de atarjeas en 22,990 metros lineales; adquisición e instalación de 71 lámparas y 34 arbotantes de alumbrado público y suministro y colocación de señalización vial en el primer cuadro de la Ciudad de Agua Prieta; adquisición de 12 camiones recolectores de basura, un tractor D-6 para relleno sanitario y 3 camiones de volteo y un tractor D-5 para servicios públicos municipales; estabilización de 67,000 metros cuadrados de calles de terracería en varias colonias; pavimentación de calles con concreto asfáltico y guarniciones de concreto y sellado de juntas frías de calles pavimentadas con concreto hidráulico en una superficie de 66,500 metros cuadrados.

ARTICULO TERCERO.- Las cantidades que sean dispuestas con cargo a la suma acreditada, por parte del Ayuntamiento de Agua Prieta, causarán intereses ordinarios a una tasa ponderada, para cada tipo de obra a realizarse, del 25.50% (VEINTICINCO PUNTO CINCUENTA POR CIENTO) anual

ARTICULO CUARTO.- El importe de la totalidad de las obligaciones que se deriven a cargo del Ayuntamiento de Agua Prieta, con la concurrencia solidaria y garantía cambiaria, en su

caso, del Gobierno del Estado, conforme a los términos de la operación de crédito que se celebre; deberá ser pagado por el Ayuntamiento acreditado en plazos que variarán en tres y cinco años, según se trate de cada tipo de inversión, en función misma de que habrá de llevarse a cabo un distinto acto contractual para cada tipo de obra.

ARTICULO QUINTO.- Se faculta al Ejecutivo del Estado para que concurra a la celebración de la operación de crédito que es materia de esta autorización, con el carácter de obligado solidario y en su caso como avalista de todas y cada una de las obligaciones que sean a cargo del Ayuntamiento de Agua Prieta, derivadas del contrato en el que se haga constar la apertura de crédito que se autoriza y para que, en garantía del cumplimiento de dichas obligaciones, afecte las participaciones presentes y futuras que en impuestos federales correspondan al Estado, sin perjuicio de anteriores gravámenes, de lo que deberá tomarse nota y llevarse a cabo las inscripciones correspondientes en el Registro de Obligaciones y Empréstitos de la Secretaría de Hacienda y Crédito Público.

ARTICULO SEXTO.- Se autoriza al Ayuntamiento de Agua Prieta y al Titular del Poder Ejecutivo del Estado, para que pacten todas las condiciones y modalidades que estimen resultan propias y necesarias en el contrato relativo a las operaciones que son materia de la autorización que se contiene en el cuerpo del presente Decreto y para que comparezcan a la firma del Acuerdo de Voluntades y Títulos de Crédito que de ahí se deriven, por conducto de sus Funcionarios o Representantes legalmente investidos.


T R A N S I T O R I O

UNICO.- El presente Decreto entrará en vigor al día siguiente de su publicación en el Boletín Oficial del Gobierno del Estado.

Comuníquese al Ejecutivo para su sanción y promulgación.

SALON DE SESIONES DEL H. CONGRESO DEL ESTADO.

Hermosillo, Sonora, a 18 de Diciembre de 1992.
"1992, AÑO DE LA UNIVERSIDAD DE SONORA"



JOSE MARIA PARADA ALMADA,
DIPUTADO SECRETARIO.



FELIPE ANTONIO SANTIAGO PALACIOS.
DIPUTADO PRESIDENTE.




BARBARA GUTIERREZ DE URIAS.
DIPUTADO SECRETARIO.

POR TANTO, mando se publique en el Boletín Oficial del Estado y se le dé el debido cumplimiento.

PALACIO DE GOBIERNO, Hermosillo, Sonora treinta y uno de diciembre de mil novecientos noventa y dos.



LIC. MANLIO FABIO BELTRONES RIVERA.



EL SECRETARIO DE GOBIERNO,

LIC. ROBERTO SANCHEZ CEREDO.



PODER EJECUTIVO
GOBIERNO DEL ESTADO
DE SONORA

EL C. LIC. MANLIO FABIO BELTRONES RIVERA, Gobernador Constitucional del Estado Libre y Soberano de Sonora, a sus habitantes, sabed:

Que el H. Congreso del Estado, se ha servido dirigirme el siguiente
D E C R E T O :

N U M E R O 114

**EL CONGRESO DEL ESTADO LIBRE Y SOBERANO DE SONORA, EN NOMBRE
DEL PUEBLO, TIENE A BIEN EXPEDIR EL SIGUIENTE**

D E C R E T O

QUE AUTORIZA AL EJECUTIVO DEL ESTADO PARA QUE EN NOMBRE Y REPRESENTACION DEL GOBIERNO DEL ESTADO CONSTITUYA UN FIDEICOMISO PUBLICO CON EL BANCO NACIONAL DE OBRA Y SERVICIOS PUBLICOS, S.N.C., EN CUYOS FINES TENDRA EL DESARROLLO, OPERACION, MANTENIMIENTO Y EXPLOTACION DEL TRAMO CARRETERO ESTACION DON-GUAYMAS DE LA CARRETERA MEXICO-NOGALES, CON FACULTADES PARA EFECTUAR LA EMISION DE VALORES BURSATILES CON IMPORTE POR \$800,000'000,000.00 (OCHOCIENTOS MIL MILLONES DE PESOS 00/100 M.N.).

ARTICULO 1o.- Que autoriza al Ejecutivo del

Estado para que en nombre y representación del Gobierno del Estado constituya un Fideicomiso Público con el Banco Nacional de Obras y Servicios Públicos, S.N.C., en cuyos fines tendrá el desarrollo, operación, mantenimiento y explotación del tramo carretero Estación Don-Guaymas de la carretera México-Nogales, con facultades para efectuar la emisión de valores bursátiles con importe por la cantidad de \$800,000'000,000.00 (OCHOCIENTOS MIL MILLONES DE PESOS 00/100 M.N.).

ARTICULO 2o.- Hecha que sea la constitución del referido fideicomiso público se faculte al mismo para que gestione y contrate con el Banco Nacional de Obras y Servicios Públicos, S.N.C., como Institución de Banca de Desarrollo el otorgamiento de un crédito por aval, por la misma suma citada en el artículo anterior, a fin de que suscriba esta última en calidad de avalista los instrumentos bursátiles que por esa cantidad expida el fideicomiso antes citado.

ARTICULO 3o.- Se autoriza igualmente al Ejecutivo de Estado para que gestione y contrate con el Banco Nacional de Obras y Servicios Públicos, S.N.C., Institución de Banca de Desarrollo la apertura de una línea de crédito contingente y revolvente hasta por \$160,000'000,000.00 (CIENTO SESENTA MIL MILLONES DE PESOS 00/100 M.N.); cuyo importe deberá ser utilizado como garantía y fuente de pago de las obligaciones que sean a cargo del referido fideicomiso público por concepto de crédito por aval a que se refiere el artículo segundo de este mismo decreto.

ARTICULO 4o.- La o las operaciones que se autorizan en el presente decreto causarán intereses a las tasas que sean susceptibles de obtenerse en las mejores condiciones del

mercado de valores bursátiles.

ARTICULO 5o.- Las cantidades que sean ejercidas en uso de la línea de crédito contingente y revolvente que se menciona en el artículo tercero, causarán intereses mensuales conforme al porcentaje que para este tipo de financiamiento tiene autorizado la institución acreditante en la inteligencia de que las disposiciones afectadas al amparo de este crédito, deberán ser amortizadas en un plazo que no deberá de exceder de sesenta días hábiles con aplicación de los fondos existentes en el fideicomiso que se constituya, salvedad hecha de que cualquier diferencia será cubierta por el Gobierno del Estado al término del plazo señalado.

ARTICULO 6o.- El importe de este crédito deberá ser cubierto por las instituciones acreditadas en un plazo que no deberá exceder de diez años, sobre la base de que deberán quedar sujetos al calendario de pagos que para el efecto se pacte entre las partes.

ARTICULO 7o.- Se faculta al Ejecutivo Estatal para que en el esquema de orden legal que se considere resulte mas apropiado se obligue afectar a favor del Banco acreditante las participaciones presentes y futuras que en impuestos federales corresponden al Estado, sin perjuicio de gravámenes anteriores, por todas y cada una de las obligaciones a su cargo derivadas de la o las operaciones de crédito que se hagan constar en el o los contratos cuyas celebración se autorice y para que, en garantía del cumplimiento de esas obligaciones, deban inscribirse en el registro de obligaciones y empréstitos de la Secretaría de Hacienda y Crédito Público.

TARIFAS EN VIGOR.

AUTORIZADAS POR EL ARTICULO 311 DE LA LEY No. 12, QUE REFORMA Y ADICIONA DIVERSAS DISPOSICIONES DE LA LEY NUMERO 9, DE HACIENDA DEL ESTADO.

C O N C E P T O	PRECIO
1.- POR PALABRA, EN CADA PUBLICACION, EN MENOS DE UNA PAGINA	\$ 308
2.- POR CADA PAGINA COMPLETA, EN CADA PUBLICACION:.....	\$ 471 960
3.- POR SUSCRIPCION ANUAL SIN ENTREGA A DOMICILIO	\$ 153 900
4.- POR SUSCRIPCION ANUAL, AL EXTRANJERO.....	\$ 584 820
5.- COSTO UNITARIO POR BOLETIN.....	\$ 5 130
6.- POR COPIAS DEL BOLETIN OFICIAL.	
a).- POR CADA HOJA.	\$ 2 052
b).- POR CERTIFICACION DEL BOLETIN OFICIAL.	\$ 6 156
7.- POR SUSCRIPCION ANUAL, POR CORREO DENTRO DEL PAIS.	\$ 379 620
8.- POR NUMERO ATRASADO.....	\$ 10 260

BOLETIN OFICIAL GARMENDIA NO. 157 SUR HERMOSILLO, SONORA C.P. 83000 Tel. 17-45-89	BOLETIN OFICIAL DEL DIA:	SE RECIBE DOCUMENTACION PARA PUBLICAR	HORARIO
	LUNES	MARTES MIERCOLES	8 a 14 Hrs. 8 a 14 Hrs.
	JUEVES	JUEVES VIERNES LUNES	8 a 14 Hrs. 8 a 14 Hrs. 8 a 14 Hrs.

REQUISITOS:

*SOLO SE PUBLICAN DOCUMENTOS ORIGINALES CON FIRMA AUTOGRAFA

*EFECTUAR EL PAGO EN LA AGENCIA FISCAL.

Registrado como artículo de segunda clase con fecha 23 de abril de 1982. DGC Núm 0020324 características 316182816.

BI-SEMANARIO



BOLETIN OFICIAL

Gobierno del Estado de Sonora
Secretaría de Gobierno

TOMO CL HERMOSILLO, SONORA.

JUEVES 31 DE DICIEMBRE DE 1992 No.53 SECC.X

“1992, AÑO DE LA UNIVERSIDAD DE SONORA”

GOBIERNO ESTATAL

PODER LEGISLATIVO-PODER EJECUTIVO

DECRETO NÚMERO 110 QUE MODIFICA
DIVERSAS DISPOSICIONES CONTENIDAS
TANTO EN EL TÍTULO COMO EN EL TEX-
TO DE LOS ARTÍCULOS SEGUNDO Y TER-
CERO DEL DECRETO NÚMERO 33 PUBLI-
CADO EN EL BOLETÍN OFICIAL DEL ES-
TADO DE FECHA 8 DE JUNIO DE 1992..

3 A 5

DECRETO NÚMERO 121 QUE AUTORIZA AL
H. AYUNTAMIENTO DE CAJEME, SONORA,
A ENAJENAR DIVERSOS LOTES DE TE-
RRENO DE SU PROPIEDAD, A FIN DE
SATISFACER NECESIDADES DE VIVIENDA

6 A 17

(SIGUE EN LA PÁGINA NÚMERO 2)

ARTICULO SEGUNDO.- Que autoriza al Ejecutivo Estatal para que en nombre y representación del Gobierno del Estado otorgue su aval al Instituto de Desarrollo Urbano y Rural del Estado de Sonora, en los títulos de crédito de disposición de la suma acreditada en el contrato de apertura de crédito que habrá de celebrarse con el Fideicomiso Fondo Nacional de Habitaciones Populares (FONHAPO), por un monto equivalente a 155,250 veces el salario mínimo general regional equivalente a la fecha a la suma de \$1,912'680,000.00 (MIL NOVECIENTOS DOCE MILLONES SEISCIENTOS OCHENTA MIL PESOS 00/100 M. N.) cuyo importe habrá de destinarse al desarrollo de 207 acciones de mejoramiento de vivienda bajo la línea de crédito de edificación en el Fraccionamiento "Palo Verde" IV Etapa, en la Ciudad de Hermosillo, Sonora.

ARTICULO TERCERO.- Las cantidades que sean dispuestas de la suma acreditada por parte del INDEUR, causarán intereses ordinarios o normales a razón del 3.0% (TRES POR CIENTO) anual. En caso de mora, se causarán intereses calculados a la tasa que resulte de multiplicar el costo porcentual promedio de captación que mensualmente dá a conocer el Banco de México, por 1.10 (UNO PUNTO DIEZ) veces; los cuales se causarán por todo el tiempo en que se hubiere incurrido en mora.

T R A N S I T O R I O S

ARTICULO PRIMERO.- Al modificar el texto de los artículos mencionados, así como del título del Decreto No. 33 (TREINTA Y TRES), subsistirán con toda su eficacia de carácter legal las restantes disposiciones que integran su clausulado.

ARTICULO SEGUNDO.- El presente Decreto entrará en vigor al día siguiente de su publicación en el Boletín Oficial del Gobierno del Estado.


Comuníquese al Ejecutivo para su sanción y promulgación.

SALON DE SESIONES DEL H. CONGRESO DEL ESTADO.

Hermosillo, Sonora, a 18 de Diciembre de 1992.
"1992, AÑO DE LA UNIVERSIDAD DE SONORA"



FELIPE ANTONIO SANTIAGO PALACIOS.
DIPUTADO PRESIDENTE.



JOSE MARIA PARADA ALMADA.
DIPUTADO SECRETARIO.


BARBARA GUTIERREZ DE URIAS.
DIPUTADO SECRETARIO.

POR TANTO, mando se publique en el Boletín Oficial del Estado y se le dé el debido cumplimiento.

PALACIO DE GOBIERNO, Hermosillo, Sonora treinta y uno de diciembre de mil novecientos noventa y dos.

EL SECRETARIO DE GOBIERNO,

LIC. ROBERTO SANCHEZ CEREZO.


LIC. MANLIO FABIO BELTRONES RIVERA.

Publicación electrónica
sin validez oficial



PODER EJECUTIVO

**GOBIERNO DEL ESTADO
DE SONORA**

EL C. LIC. MANLIO FABIO BELTRONES RIVERA, Gobernador Constitucional del Estado Libre y Soberano de Sonora, a sus habitantes, sabed:

Que el H. Congreso del Estado, se ha servido dirigirme el siguiente

D E C R E T O :

N U M E R O 121

**EL CONGRESO DEL ESTADO LIBRE Y SOBERANO DE SONORA, EN NOMBRE
DEL PUEBLO, TIENE A BIEN EXPEDIR EL SIGUIENTE**

D E C R E T O

**QUE AUTORIZA AL H. AYUNTAMIENTO DE CAJEME, SONORA, A ENAJENAR
DIVERSOS LOTES DE TERRENO DE SU PROPIEDAD, CON UNA SUPERFICIE
DE 43,825.00 METROS CUADRADOS, A FIN DE SATISFACER NECESIDA--
DES DE VIVIENDA.**

**ARTICULO 1o.- Se autoriza al H. Ayuntamiento de Ca-
jeme, Sonora, a enajenar en forma directa, onerosa y fuera de
subasta pública, 174 lotes de terreno de su propiedad, con una
superficie total de 43,825.00 metros cuadrados, en la inteli-
gencia de que el metro cuadrado no deberá ser menor de \$10.00
(DIEZ PESOS 00/100 M.N.) y en los términos que a continuación
se especifican:**

N O M B R E	MZA.	LOTE	U B I C A C I O N			SUP.
NATIVIDAD SANDOVAL N	1	1	NORTE	10.00	MTS. CALLE	200 M2
			SUR	10.00	MTS. T. PARTICULAR	
			ESTE	20.00	MTS. LOTE 2	
			OESTE	20.00	MTS. T. PARTICULAR	
FABIANA CHINCHILLAS	1	2	NORTE	10.00	MTS. CALLE	200 M2
			SUR	10.00	MTS. T. PARTICULAR	
			OESTE	20.00	MTS. LOTE 3	
			OESTE	20.00	MTS. LOTE 1	
ALVARO BUELNA	1	3	NORTE	10.00	MTS. CALLE	200 M2
			SUR	10.00	MTS. T. PARTICULAR	
			ESTE	20.00	MTS. LOTE 4	
			OESTE	20.00	MTS. LOTE 2	
JOSEFINA CRUZ CORONADO	1	4	NORTE	10.00	MTS. CALLE	200 M2
			SUR	10.00	MTS. T. PARTICULAR	
			ESTE	20.00	MTS. LOTE 5	
			OESTE	20.00	MTS. LOTE 3	

THOMAS HENDOZA	1	5	NORTE 10.00 SUR 10.00 ESTE 20.00 OESTE 20.00	MTS. CALLE MTS. T. PARTICULAR MTS. LOTE 6 MTS. LOTE 4	200 M2
CRUZ CAMPOS	1	6	NORTE 10.00 SUR 10.00 OESTE 20.00 OESTE 20.00	MTS. CALLE MTS. T. PARTICULAR MTS. LOTE 7 MTS. LOTE 5	200 M2
RAFAELA VALENZUELA SOTO	1	7	NORTE 10.00 SUR 10.00 ESTE 20.00 OESTE 20.00	MTS. CALLE MTS. T. PARTICULAR MTS. LOTE 8 MTS. LOTE 6	200 M2
CARMEN ORTEGA	1	8	NORTE 10.00 SUR 10.00 ESTE 20.00 OESTE 20.00	MTS. CALLE MTS. T. PARTICULAR MTS. CALLE MTS. LOTE 7	200 M2
MANUEL SALAZAR TORRES	2	9	NORTE 10.00 SUR 10.00 ESTE 16.00 OESTE 16.00	MTS. LOTE 17 MTS. CALLE MTS. LOTE 10 MTS. T. PARTICULAR	160 M2
MANUEL RODRIGUEZ V.	2	10	NORTE 10.00 SUR 10.00 ESTE 16.00 OESTE 16.00	MTS. LOTE 18 MTS. CALLE MTS. LOTE 11 MTS. LOTE 9	160 M2
HERMENEJILDO JATOMEA V.	2	11	NORTE 10.00 SUR 10.00 ESTE 16.00 OESTE 16.00	MTS. LOTE 19 MTS. CALLE MTS. LOTE 12 MTS. LOTE 10	160 M2
MANUELA FERNANDEZ DE E.	2	12	NORTE 10.00 SUR 10.00 ESTE 16.00 OESTE 16.00	MTS. LOTE 20 MTS. CALLE MTS. LOTE 13 MTS. LOTE 11	160 M2
CARLOS SOTOMAYOR	2	13	NORTE 10.00 SUR 10.00 ESTE 16.00 OESTE 16.00	MTS. LOTE 21 MTS. CALLE MTS. LOTE 14 MTS. LOTE 12	160 M2
MANUEL DE J. CARDENAS	2	14	NORTE 10.00 SUR 10.00 ESTE 16.00 OESTE 16.00	MTS. LOTE 22 MTS. CALLE MTS. LOTE 15 MTS. LOTE 13	160 M2
VIDAL VEGA ROBLES	2	15	NORTE 10.00 SUR 10.00 ESTE 16.00 OESTE 16.00	MTS. LOTE 23 MTS. CALLE MTS. LOTE 16 MTS. LOTE 14	160 M2
JUANA IBARRA GARCIA	2	16	NORTE 10.00 SUR 10.00 ESTE 16.00 OESTE 16.00	MTS. LOTE 24 MTS. CALLE MTS. LOTE 15 MTS. LOTE 15	160 M2
MA. LUISA CINCO ZANORA	2	17	NORTE 10.00 SUR 10.00 ESTE 16.00 OESTE 16.00	MTS. CALLE MTS. LOTE 9 MTS. LOTE 18 MTS. T. PARTICULAR	160 M2
HAURO HENDOZA HENDOZA	2	18	NORTE 10.00 SUR 10.00 ESTE 16.00 OESTE 16.00	MTS. CALLE MTS. LOTE 10 MTS. LOTE 19 MTS. LOTE 17	160 M2
APOLONIA VALENZUELA MOLINA	2	19	NORTE 10.00 SUR 10.00 ESTE 16.00 OESTE 16.00	MTS. CALLE MTS. LOTE 11 MTS. LOTE 20 MTS. LOTE 18	160 M2
JESUS CRUZ ARVALLO	2	20	NORTE 10.00 SUR 10.00 ESTE 16.00 OESTE 16.00	MTS. CALLE MTS. LOTE 12 MTS. LOTE 21 MTS. LOTE 19	160 M2
JOSE FCO. CASTILLO A.	2	21	NORTE 10.00 SUR 10.00 ESTE 16.00 OESTE 16.00	MTS. CALLE MTS. LOTE 13 MTS. LOTE 22 MTS. LOTE 20	160 M2
MANUEL DE J. OCHOA A.	2	22	NORTE 10.00	MTS. CALLE	160 M2

			SUR	10.00	MTS. LOTE 14	
			ESTE	16.00	MTS. LOTE 23	
			OESTE	16.00	MTS. LOTE 21	
TERESA MOROYOQUI HIDALGO	2	23	NORTE	10.00	MTS. CALLE	160 M2
			SUR	10.00	MTS. LOTE 15	
			ESTE	16.00	MTS. LOTE 24	
			OESTE	16.00	MTS. LOTE 22	
ANDRES HOLGUIN MELENDRES	2	24	NORTE	10.00	MTS. CALLE	160 M2
			SUR	10.00	MTS. LOTE 16	
			ESTE	16.00	MTS. CALLE	
			OESTE	16.00	MTS. LOTE 23	
JUANA RUIZ TINEO	3	25	NORTE	10.00	MTS. LOTE 33	160 M2
			SUR	10.00	MTS. CALLE	
			ESTE	16.00	MTS. LOTE 26	
			OESTE	16.00	MTS. T. PARTICULAR	
NESTOR ALARCON VALENZUELA	3	26	NORTE	10.00	MTS. LOTE 34	160 M2
			SUR	10.00	MTS. CALLE	
			ESTE	16.00	MTS. LOTE 27	
			OESTE	16.00	MTS. LOTE 25	
RICARDO GARCIA	3	27	NORTE	10.00	MTS. LOTE 35	160 M2
			SUR	10.00	MTS. CALLE	
			ESTE	16.00	MTS. LOTE 28	
			OESTE	16.00	MTS. LOTE 26	
TRANQUILINO GARCIA QUIJADA	3	28	NORTE	10.00	MTS. LOTE 36	160 M2
			SUR	10.00	MTS. CALLE	
			ESTE	16.00	MTS. LOTE 29	
			OESTE	16.00	MTS. LOTE 27	
SOFIA CORONADO VALENZUELA	3	29	NORTE	10.00	MTS. LOTE 37	160 M2
			SUR	10.00	MTS. CALLE	
			ESTE	16.00	MTS. LOTE 30	
			OESTE	16.00	MTS. LOTE 28	
BERTHA SANDOVAL NAVARRO	3	30	NORTE	10.00	MTS. LOTE 38	160 M2
			SUR	10.00	MTS. CALLE	
			ESTE	16.00	MTS. LOTE 31	
			OESTE	16.00	MTS. LOTE 29	
JOSE LUIS OCHOA M.	3	31	NORTE	10.00	MTS. LOTE 39	160 M2
			SUR	10.00	MTS. CALLE	
			ESTE	16.00	MTS. LOTE 32	
			OESTE	16.00	MTS. LOTE 30	
LEONARDO RUIZ PINA	3	32	NORTE	10.00	MTS. LOTE 40	160 M2
			SUR	10.00	MTS. CALLE	
			ESTE	16.00	MTS. CALLE	
			OESTE	16.00	MTS. LOTE 31	
MARIA ARAMBURO	3	33	NORTE	10.00	MTS. CALLE	160 M2
			SUR	10.00	MTS. LOTE 25	
			ESTE	16.00	MTS. LOTE 34	
			OESTE	16.00	MTS. T. PARTICULAR	
ANDRES HOLGUIN MELENDRES	3	34	NORTE	10.00	MTS. CALLE	160 M2
			SUR	10.00	MTS. LOTE 26	
			ESTE	16.00	MTS. LOTE 35	
			OESTE	16.00	MTS. LOTE 33	
ROSARIO MARTINEZ	3	35	NORTE	10.00	MTS. CALLE	160 M2
			SUR	10.00	MTS. LOTE 27	
			ESTE	16.00	MTS. LOTE 36	
			OESTE	16.00	MTS. LOTE 34	
RAMON GAMEZ VALENZUELA	3	36	NORTE	10.00	MTS. CALLE	160 M2
			SUR	10.00	MTS. LOTE 28	
			ESTE	16.00	MTS. LOTE 37	
			OESTE	16.00	MTS. LOTE 35	
GABRIEL SANCHEZ	3	37	NORTE	10.00	MTS. CALLE	160 M2
			SUR	10.00	MTS. LOTE 29	
			ESTE	16.00	MTS. LOTE 38	
			OESTE	16.00	MTS. LOTE 36	
ARMENDO L. HEREDIA	3	38	NORTE	10.00	MTS. CALLE	160 M2
			SUR	10.00	MTS. LOTE 30	
			ESTE	16.00	MTS. LOTE 39	
			OESTE	16.00	MTS. LOTE 37	
RAHIRO C. APODACA M.	3	39	NORTE	10.00	MTS. CALLE	160 M2
			SUR	10.00	MTS. LOTE 31	

			ESTE	16.00	MTS. LOTE 40	
			OESTE	16.00	MTS. LOTE 38	
AURELIO BOJORQUEZ RAMIREZ	3	40	NORTE	10.00	MTS. CALLE	160 M2
			SUR	10.00	MTS. LOTE 32	
			ESTE	16.00	MTS. CALLE	
			OESTE	16.00	MTS. LOTE 39	
ARIEL CRUZ LIMON	4	41	NORTE	10.00	MTS. LOTE 49	160 M2
			SUR	10.00	MTS. CALLE	
			ESTE	16.00	MTS. LOTE 42	
			OESTE	16.00	MTS. CALLE	
ANTONIO APODACA MARTINEZ	4	42	NORTE	10.00	MTS. LOTE 50	160 M2
			SUR	10.00	MTS. CALLE	
			ESTE	16.00	MTS. LOTE 43	
			OESTE	16.00	MTS. LOTE 41	
MONSERRAT VALENZUELA TAPIA	4	43	NORTE	10.00	MTS. LOTE 51	160 M2
			SUR	10.00	MTS. CALLE	
			ESTE	16.00	MTS. LOTE 44	
			OESTE	16.00	MTS. LOTE 42	
LUIS GARCIA ARVALLO	4	44	NORTE	10.00	MTS. LOTE 52	160 M2
			SUR	10.00	MTS. CALLE	
			ESTE	16.00	MTS. LOTE 45	
			OESTE	16.00	MTS. LOTE 43	
JOSE VALENZUELA DUARTE	4	45	NORTE	10.00	MTS. LOTE 53	160 M2
			SUR	10.00	MTS. CALLE	
			ESTE	16.00	MTS. LOTE 46	
			OESTE	16.00	MTS. LOTE 44	
JOSE VALENZUELA DUARTE	4	46	NORTE	10.00	MTS. LOTE 54	160 M2
			SUR	10.00	MTS. CALLE	
			ESTE	16.00	MTS. LOTE 47	
			OESTE	16.00	MTS. LOTE 45	
LUIS CRUZ CAZAREZ	4	47	NORTE	10.00	MTS. LOTE 55	160 M2
			SUR	10.00	MTS. CALLE	
			ESTE	16.00	MTS. LOTE 48	
			OESTE	16.00	MTS. LOTE 46	
SANDRA L. CORDOVA MACHADO	4	48	NORTE	10.00	MTS. LOTE 56	160 M2
			SUR	10.00	MTS. CALLE	
			ESTE	16.00	MTS. CALLE	
			OESTE	16.00	MTS. LOTE 47	
BERNARDO ANGULO PEREZ	4	49	NORTE	10.00	MTS. CALLE	160 M2
			SUR	10.00	MTS. LOTE 41	
			ESTE	16.00	MTS. LOTE 50	
			OESTE	16.00	MTS. CALLE	
JUDITH O. CORDOVA MACHADO	4	50	NORTE	10.00	MTS. CALLE	160 M2
			SUR	10.00	MTS. LOTE 42	
			ESTE	16.00	MTS. LOTE 51	
			OESTE	16.00	MTS. LOTE 49	
BLAS CHAVEZ AVALOS	4	51	NORTE	10.00	MTS. CALLE	160 M2
			SUR	10.00	MTS. LOTE 43	
			ESTE	16.00	MTS. LOTE 52	
			OESTE	16.00	MTS. LOTE 50	
LUCINDA ALVAREZ	4	52	NORTE	10.00	MTS. CALLE	160 M2
			SUR	10.00	MTS. LOTE 44	
			ESTE	16.00	MTS. LOTE 53	
			OESTE	16.00	MTS. LOTE 51	
MA. DE J. SERVIN DE SOTO	4	53	NORTE	10.00	MTS. CALLE	160 M2
			SUR	10.00	MTS. LOTE 45	
			ESTE	16.00	MTS. LOTE 54	
			OESTE	16.00	MTS. LOTE 52	
ENEDINA RODRIGUEZ V.	4	54	NORTE	10.00	MTS. CALLE	160 M2
			SUR	10.00	MTS. LOTE 46	
			ESTE	16.00	MTS. LOTE 55	
			OESTE	16.00	MTS. LOTE 53	
JOSE FC. VERDUGO	4	55	NORTE	10.00	MTS. CALLE	160 M2
			SUR	10.00	MTS. LOTE 47	
			ESTE	16.00	MTS. LOTE 56	
			OESTE	16.00	MTS. LOTE 54	
RAMONA FIGUEROA VILLA	4	56	NORTE	10.00	MTS. CALLE	160 M2
			SUR	10.00	MTS. LOTE 48	
			ESTE	16.00	MTS. CALLE	
			OESTE	16.00	MTS. LOTE 55	

ANTONIO LOPEZ	5	57	NORTE 10.00 MTS. LOTE 65 SUR 10.00 MTS. CALLE ESTE 16.00 MTS. LOTE 58 OESTE 16.00 MTS. T. PARTICULAR	160 M2
APOLONIA ESPINOZA	5	58	NORTE 10.00 MTS. LOTE 66 SUR 10.00 MTS. CALLE ESTE 16.00 MTS. LOTE 59 OESTE 16.00 MTS. LOTE 57	160 M2
MANUEL DE J. CAMPA P.	5	59	NORTE 10.00 MTS. LOTE 67 SUR 10.00 MTS. CALLE ESTE 16.00 MTS. LOTE 60 OESTE 16.00 MTS. LOTE 58	160 M2
STA. OLIVIA ORDUÑO C.	5	60	NORTE 10.00 MTS. LOTE 68 SUR 10.00 MTS. CALLE ESTE 16.00 MTS. LOTE 61 OESTE 16.00 MTS. LOTE 59	160 M2
HOISES VAZQUEZ DIAZ	5	61	NORTE 10.00 MTS. LOTE 69 SUR 10.00 MTS. CALLE ESTE 16.00 MTS. LOTE 62 OESTE 16.00 MTS. LOTE 60	160 M2
MARIO SOTO MAYOR	5	62	NORTE 10.00 MTS. LOTE 70 SUR 10.00 MTS. CALLE ESTE 16.00 MTS. LOTE 63 OESTE 16.00 MTS. LOTE 61	160 M2
VICTOR CHINCHILLAS MARQUEZ	5	63	NORTE 10.00 MTS. LOTE 71 SUR 10.00 MTS. CALLE ESTE 16.00 MTS. LOTE 64 OESTE 16.00 MTS. LOTE 62	160 M2
ENEDINA VALENZUELA SOTO	5	64	NORTE 10.00 MTS. LOTE 72 SUR 10.00 MTS. CALLE ESTE 16.00 MTS. T. PARTICULAR OESTE 16.00 MTS. LOTE 63	160 M2
EVA CARRILLO	5	65	NORTE 10.00 MTS. CALLE SUR 10.00 MTS. LOTE 57 ESTE 16.00 MTS. LOTE 66 OESTE 16.00 MTS. T. PARTICULAR	160 M2
ISIDRO RIVERA BORBON	5	66	NORTE 10.00 MTS. CALLE SUR 10.00 MTS. LOTE 58 ESTE 16.00 MTS. LOTE 67 OESTE 16.00 MTS. LOTE 65	160 M2
GONZALO PAREDES LOPEZ	5	67	NORTE 10.00 MTS. CALLE SUR 10.00 MTS. LOTE 59 ESTE 16.00 MTS. LOTE 68 OESTE 16.00 MTS. LOTE 66	160 M2
RODRIGO PAREDES LOPEZ	5	68	NORTE 10.00 MTS. CALLE SUR 10.00 MTS. LOTE 60 ESTE 16.00 MTS. LOTE 69 OESTE 16.00 MTS. LOTE 67	160 M2
MA. DEL CARMEN RODRIGUEZ V.	5	69	NORTE 10.00 MTS. CALLE SUR 10.00 MTS. LOTE 61 ESTE 16.00 MTS. LOTE 70 OESTE 16.00 MTS. LOTE 68	160 M2
MA. DE LOS ANGELES REY	5	70	NORTE 10.00 MTS. CALLE SUR 10.00 MTS. LOTE 62 ESTE 16.00 MTS. LOTE 71 OESTE 16.00 MTS. LOTE 69	160 M2
MANUEL VILLA MADRIGAL	5	71	NORTE 10.00 MTS. CALLE SUR 10.00 MTS. LOTE 63 ESTE 16.00 MTS. LOTE 72 OESTE 16.00 MTS. LOTE 70	160 M2
ILDELIZA ARNOLD MUÑOZ	5	72	NORTE 10.00 MTS. CALLE SUR 10.00 MTS. LOTE 64 ESTE 16.00 MTS. CALLE OESTE 16.00 MTS. LOTE 71	160 M2
FRANCISCO GONZALEZ V.	6	73	NORTE SUR ESTE OESTE	
GUADALUPE ESTRELLA	6	74	NORTE SUR	

			ESTE	OESTE				
ESEQUIEL AGUILAR RAMOS	6	75	NORTE 10 00	MTS LOTE 83	160 M2			
			SUR 10 00	MTS CALLE				
			ESTE 16.00	MTS LOTE 76				
			OESTE 16 00	MTS LOTE 74				
DOLORES RUIZ VALENZUELA	6	76	NORTE 10.00	MTS. LOTE 84	160 M2			
			SUR 10.00	MTS. CALLE				
			ESTE 16.00	MTS LOTE 77				
			OESTE 16.00	MTS LOTE 75				
JOSE SANDOVAL DELGADO	6	77	NORTE 10.00	MTS. LOTE 85	160 M2			
			SUR 10 00	MTS. CALLE				
			ESTE 16 00	MTS. LOTE 78				
			OESTE 16 00	MTS LOTE 76				
MARTINA A. AYALA ORTEGA	6	78	NORTE 10.00	MTS. LOTE 86	160 M2			
			SUR 10.00	MTS. CALLE				
			ESTE 16.00	MTS. LOTE 79				
			OESTE 16.00	MTS LOTE 77				
ENEDINA AMERICANO V.	6	79	NORTE 10.00	MTS. LOTE 87	160 M2			
			SUR 10.00	MTS. CALLE				
			ESTE 16.00	MTS. LOTE 80				
			OESTE 16.00	MTS. LOTE 78				
TRINIDAD TAPIA VALDERRAIN	6	80	NORTE 10.00	MTS LOTE 88	160 M2			
			SUR 10.00	MTS CALLE				
			ESTE 16.00	MTS. CALLE				
			OESTE 16 00	MTS. LOTE 79				
	6	81	NORTE					
			SUR					
			ESTE					
			OESTE					
	6	82	NORTE					
			SUR					
			ESTE					
			OESTE					
FRANCISCO GONZALEZ V.	6	83	NORTE 10.00	MTS. CALLE	160 M2			
			SUR 10.00	MTS. LOTE 75				
			ESTE 16.00	MTS. LOTE 84				
			OESTE 16.00	MTS. LOTE 82				
VIDAL VEGA ROBLES	6	84	NORTE 10.00	MTS. CALLE	160 M2			
			SUR 10.00	MTS. LOTE 76				
			ESTE 16.00	MTS. LOTE 85				
			OESTE 16.00	MTS. LOTE 83				
ISIDRO MURRIETA GARCIA	6	85	NORTE 10.00	MTS. CALLE	160 M2			
			SUR 10.00	MTS. LOTE 77				
			ESTE 16.00	MTS. LOTE 86				
			OESTE 16.00	MTS. LOTE 84				
OCTAVIANO SAAVEDRA	6	86	NORTE 10.00	MTS. CALLE	160 M2			
			SUR 10.00	MTS. LOTE 78				
			ESTE 16.00	MTS. LOTE 87				
			OESTE 16.00	MTS LOTE 85				
RAQUEL SARIA LOPEZ	6	87	NORTE 10.00	MTS. CALLE	160 M2			
			SUR 10.00	MTS LOTE 79				
			ESTE 16.00	MTS LOTE 88				
			OESTE 16 00	MTS LOTE 86				
ISIDRO ESCOBAR CAMPA	6	88	NORTE 10.00	MTS CALLE	160 M2			
			SUR 10.00	MTS LOTE 80				
			ESTE 16.00	MTS CALLE				
			OESTE 16 00	MTS LOTE 87				
	7	89	NORTE					
			SUR					
			ESTE					
			OESTE					
	7	90	NORTE					
			SUR					
			ESTE					
			OESTE					
	7	91	NORTE					
			SUR					
			ESTE					
			OESTE					

CANDELARIA QUESNEY	7	92	NORTE	10.00	MTS.	LOTE 100	160 M2
			SUR	10.00	MTS.	CALLE	
			ESTE	16.00	MTS.	LOTE 93	
			OESTE	16.00	MTS.	LOTE 91	
MARINA ESPINOZA DE GARCIA	7	93	NORTE	10.00	MTS.	LOTE 101	160 M2
			SUR	10.00	MTS.	CALLE	
			ESTE	16.00	MTS.	LOTE 94	
			OESTE	16.00	MTS.	LOTE 92	
ANTONIO SAEB JUAREZ	7	94	NORTE	10.00	MTS.	LOTE 102	160 M2
			SUR	10.00	MTS.	CALLE	
			ESTE	16.00	MTS.	LOTE 95	
			OESTE	16.00	MTS.	LOTE 93	
CONSEPCION CORONADO DE M.	7	95	NORTE	10.00	MTS.	LOTE 103	160 M2
			SUR	10.00	MTS.	CALLE	
			ESTE	16.00	MTS.	LOTE 96	
			OESTE	16.00	MTS.	LOTE 94	
FRANCISCO GARCIA CRUZ	7	96	NORTE	10.00	MTS.	LOTE 104	160 M2
			SUR	10.00	MTS.	CALLE	
			ESTE	16.00	MTS.	CALLE	
			OESTE	16.00	MTS.	LOTE 95	
	7	97	NORTE				
			SUR				
			ESTE				
			OESTE				
	7	98	NORTE				
			SUR				
			ESTE				
			OESTE				
	7	99	NORTE				
			SUR				
			ESTE				
			OESTE				
JOSE D. DURAN BARRON	7	100	NORTE				
			SUR				
			ESTE				
			OESTE				
MARINA ESPINOZA	7	101	NORTE	10.00	MTS.	CALLE	160 M2
			SUR	10.00	MTS.	LOTE 93	
			ESTE	16.00	MTS.	LOTE 102	
			OESTE	16.00	MTS.	LOTE 100	
BLANCA SILVIA GARCIA	7	102	NORTE	10.00	MTS.	CALLE	160 M2
			SUR	10.00	MTS.	LOTE 94	
			ESTE	16.00	MTS.	LOTE 103	
			OESTE	16.00	MTS.	LOTE 101	
JOSE MARIA RAMIREZ	7	103	NORTE	10.00	MTS.	CALLE	160 M2
			SUR	10.00	MTS.	LOTE 95	
			ESTE	16.00	MTS.	LOTE 104	
			OESTE	16.00	MTS.	LOTE 102	
EDUARDO RAMOS CLARK	7	104	NORTE	10.00	MTS.	CALLE	160 M2
			SUR	10.00	MTS.	LOTE 96	
			ESTE	16.00	MTS.	CALLE	
			OESTE	16.00	MTS.	LOTE 103	
ADOLFO CASTAÑEDA	8	105	NORTE	10.00	MTS.	LOTE 112	160 M2
			SUR	10.00	MTS.	CALLE	
			ESTE	16.00	MTS.	106	
			OESTE	16.00	MTS.	T. PARTICULAR	
EMILIA MARTINEZ Y ROGELIO OCHOA	8	106	NORTE	10.00	MTS.	LOTE 113	160 M2
			SUR	10.00	MTS.	CALLE	
			ESTE	16.00	MTS.	LOTE 107	
			OESTE	16.00	MTS.	LOTE 105	
RICARDO GUTIERREZ QUIÑONEZ	8	107	NORTE	10.00	MTS.	LOTE 114	160 M2
			SUR	10.00	MTS.	CALLE	
			ESTE	16.00	MTS.	LOTE 108	
			OESTE	16.00	MTS.	LOTE 106	
ROSARIO DE CASTILLO A.	8	108	NORTE	10.00	MTS.	LOTE 115	160 M2
			SUR	10.00	MTS.	CALLE	
			ESTE	16.00	MTS.	LOTE 109	
			OESTE	16.00	MTS.	LOTE 107	

JOSE L. CARDENAS GOMEZ	8	109	NORTE SUR ESTE OESTE	10.00 10.00 16.00 16.00	MTS. LOTE 116 MTS. CALLE MTS. LOTE 110 MTS. LOTE 108	160 M2
SATIAGO MORALES CHALMEA	8	110	NORTE SUR ESTE OESTE	10.00 10.00 16.00 16.00	MTS. LOTE 117 MTS. CALLE MTS. LOTE 111 MTS. LOTE 109	160 M2
EPITACIO CASTILLO H.	8	111	NORTE SUR ESTE OESTE	10.00 10.00 16.00 16.00	MTS. LOTE 118 MTS. CALLE MTS. CALLE MTS. LOTE 110	160 M2
HA. DE JESUS FERNANDEZ H.	8	112	NORTE SUR ESTE OESTE	10.00 10.00 16.00 16.00	MTS. CALLE MTS. LOTE 105 MTS. LOTE 113 MTS. T. PARTICULAR	160 M2
MANUEL R. ESCOBAR CAMPOS	8	113	NORTE SUR ESTE OESTE	10.00 10.00 16.00 16.00	MTS. CALLE MTS. LOTE 106 MTS. LOTE 114 MTS. LOTE 112	160 M2
ISIDRO ESCOBAR CAMPA	8	114	NORTE SUR ESTE OESTE	10.00 10.00 16.00 16.00	MTS. CALLE MTS. LOTE 107 MTS. LOTE 115 MTS. LOTE 113	160 M2
TRINIDAD GARCIA CRUZ	8	115	NORTE SUR ESTE OESTE	10.00 10.00 16.00 16.00	MTS. CALLE MTS. LOTE 108 MTS. LOTE 116 MTS. LOTE 114	160 M2
DELFINA CARREÑO VILLEGAS	8	116	NORTE SUR ESTE OESTE	10.00 10.00 16.00 16.00	MTS. CALLE MTS. LOTE 109 MTS. LOTE 117 MTS. LOTE 115	160 M2
MANUEL DE J. VALENZUELA T.	8	117	NORTE SUR ESTE OESTE	10.00 10.00 16.00 16.00	MTS. CALLE MTS. LOTE 110 MTS. LOTE 118 MTS. LOTE 116	160 M2
GUILLERMO REAL BARCELO	8	118	NORTE SUR ESTE OESTE	10.00 10.00 16.00 16.00	MTS. CALLE MTS. LOTE 111 MTS. T. PARTICULAR MTS. LOTE 117	160 M2
	9	119	NORTE SUR ESTE OESTE	10.00 10.00 16.00 16.00	MTS. LOTE 126 MTS. CALLE MTS. LOTE 120 MTS. T. PARTICULAR	160 M2
	9	120	NORTE SUR ESTE OESTE	10.00 10.00 16.00 16.00	MTS. LOTE 127 MTS. CALLE MTS. LOTE 121 MTS. LOTE 119	160 M2
FRANCISCO VALENZUELA O.	9	121	NORTE SUR ESTE OESTE	10.00 10.00 16.00 16.00	MTS. LOTE 128 MTS. CALLE MTS. LOTE 122 MTS. LOTE 120	160 M2
RUBEN TELLEZ GARCIA	9	122	NORTE SUR ESTE OESTE	10.00 10.00 16.00 16.00	MTS. LOTE 129 MTS. CALLE MTS. LOTE 123 MTS. LOTE 121	160 M2
BERTHA A. LOPEZ OLIVAS	9	123	NORTE SUR ESTE OESTE	10.00 10.00 16.00 16.00	MTS. LOTE 130 MTS. CALLE MTS. LOTE 124 MTS. LOTE 122	160 M2
	9	124	NORTE SUR ESTE OESTE	10.00 10.00 16.00 16.00	MTS. LOTE 131 MTS. CALLE MTS. LOTE 125 MTS. LOTE 123	160 M2
BENITO MEDRAMO GIL	9	125	NORTE SUR ESTE OESTE	10.00 10.00 16.00 16.00	MTS. LOTE 132 MTS. CALLE MTS. LOTE 126 MTS. LOTE 124	160 M2
EMILIA MARTINEZ VALENZUELA	9	126	NORTE SUR	10.00 10.00	MTS. CALLE MTS. LOTE 119	160 M2

			ESTE	16.00	MTS. LOTE 127	
			OESTE	16.00	MTS. T. PARTICULAR	
LORETO VALENZUELA QUESNEY	9	127	NORTE	10.00	MTS. CALLE	160 M2
			SUR	10.00	MTS. LOTE 120	
			ESTE	16.00	MTS. LOTE 128	
			OESTE	16.00	MTS. LOTE 126	
MA. DEL REFUGIO CAZAREZ G.	9	128	NORTE	10.00	MTS. CALLE	160 M2
			SUR	10.00	MTS. LOTE 121	
			ESTE	16.00	MTS. LOTE 129	
			OESTE	16.00	MTS. LOTE 127	
JOSE GUTIERREZ COSS	9	129	NORTE	10.00	MTS. CALLE	160 M2
			SUR	10.00	MTS. LOTE 122	
			ESTE	16.00	MTS. LOTE 130	
			OESTE	16.00	MTS. LOTE 128	
MA. DEL REFUGIO VEGA DE C.	9	130	NORTE	10.00	MTS. CALLE	160 M2
			SUR	10.00	MTS. LOTE 123	
			ESTE	16.00	MTS. LOTE 131	
			OESTE	16.00	MTS. LOTE 129	
JUANA COSS CAZAREZ	9	131	NORTE	10.00	MTS. CALLE	160 M2
			SUR	10.00	MTS. LOTE 124	
			ESTE	16.00	MTS. LOTE 132	
			OESTE	16.00	MTS. LOTE 130	
AMELIA GOMEZ COTA	9	132	NORTE	10.00	MTS. CALLE	160 M2
			SUR	10.00	MTS. LOTE 125	
			ESTE	16.00	MTS. LOTE 133	
			OESTE	16.00	MTS. LOTE 131	
JOSE J. ROSAS CASTRO	10	133	NORTE	10.00	MTS. LOTE 140	160 M2
			SUR	10.00	MTS. CALLE	
			ESTE	16.00	MTS. LOTE 134	
			OESTE	16.00	MTS. T. PARTICULAR	
ESTHER A. RAMIREZ DE M.	10	134	NORTE	10.00	MTS. LOTE 141	160 M2
			SUR	10.00	MTS. CALLE	
			ESTE	16.00	MTS. LOTE 135	
			OESTE	16.00	MTS. LOTE 133	
ERNESTO DUARTE DUARTE	10	135	NORTE	10.00	MTS. LOTE 142	160 M2
			SUR	10.00	MTS. CALLE	
			ESTE	16.00	MTS. LOTE 136	
			OESTE	16.00	MTS. LOTE 134	
FEDERICO VEGA RIOS	10	136	NORTE	10.00	MTS. LOTE 143	160 M2
			SUR	10.00	MTS. CALLE	
			ESTE	16.00	MTS. LOTE 137	
			OESTE	16.00	MTS. LOTE 135	
CONSEPCION MARTINEZ	10	137	NORTE	10.00	MTS. LOTE 144	160 M2
			SUR	10.00	MTS. CALLE	
			ESTE	16.00	MTS. LOTE 138	
			OESTE	16.00	MTS. LOTE 136	
EUNICE DE RODRIGUEZ	10	138	NORTE	10.00	MTS. LOTE 145	160 M2
			SUR	10.00	MTS. CALLE	
			ESTE	16.00	MTS. LOTE 139	
			OESTE	16.00	MTS. LOTE 137	
ANTONIA QUINTANA ALVAREZ	10	139	NORTE	10.00	MTS. LOTE 146	160 M2
			SUR	10.00	MTS. CALLE	
			ESTE	16.00	MTS. T. PARTICULAR	
			OESTE	16.00	MTS. LOTE 138	
JUAN DE DIOS CASTILLO C.	10	140	NORTE	10.00	MTS. CALLE	160 M2
			SUR	10.00	MTS. LOTE 133	
			ESTE	16.00	MTS. LOTE 141	
			OESTE	16.00	MTS. T. PARTICULAR	
JUANA LOPEZ	10	141	NORTE	10.00	MTS. CALLE	160 M2
			SUR	10.00	MTS. LOTE 134	
			ESTE	16.00	MTS. LOTE 142	
			OESTE	16.00	MTS. LOTE 140	
VICENTE ESCOBAR	10	142	NORTE	10.00	MTS. CALLE	160 M2
			SUR	10.00	MTS. LOTE 135	
			ESTE	16.00	MTS. LOTE 143	
			OESTE	16.00	MTS. LOTE 141	
MARIA ESTHER VEGA	10	143	NORTE	10.00	MTS. CALLE	160 M2
			SUR	10.00	MTS. LOTE 136	

			ESTE	16 00	MTS	LOTE 144	
			OESTE	16.00	MTS	LOTE 142	
	10	144	NORTE	10.00	MTS	CALLE	160 M2
			SUR	10.00	MTS	LOTE 137	
			ESTE	16.00	MTS	LOTE 145	
			OESTE	16 00	MTS	LOTE 143	
BERTHA LOPEZ	10	145	NORTE	10.00	MTS	CALLE	160 M2
			SUR	10.00	MTS	LOTE 138	
			ESTE	16.00	MTS	LOTE 146	
			OESTE	16.00	MTS	LOTE 144	
JOSE JESUS RAMIREZ	10	146	NORTE	10.00	MTS	CALLE	160 M2
			SUR	10.00	MTS	LOTE 139	
			ESTE	16.00	MTS	CALLE	
			OESTE	16.00	MTS	LOTE 145	
	11	147	NORTE	10.00	MTS	LOTE 154	160 M2
			SUR	10.00	MTS	CALLE	
			ESTE	16.00	MTS	LOTE 148	
			OESTE	16.00	MTS	T. PARTICULAR	
	11	148	NORTE	10.00	MTS	LOTE 155	160 M2
			SUR	10.00	MTS	CALLE	
			ESTE	16.00	MTS	LOTE 149	
			OESTE	16.00	MTS	LOTE 147	
	11	149	NORTE	10.00	MTS	LOTE 156	160 M2
			SUR	10.00	MTS	CALLE	
			ESTE	16.00	MTS	LOTE 150	
			OESTE	16.00	MTS	LOTE 148	
ALBERTO CORNEJO G.	11	150	NORTE	10.00	MTS	LOTE 157	160 M2
			SUR	10.00	MTS	CALLE	
			ESTE	16.00	MTS	LOTE 151	
			OESTE	16.00	MTS	LOTE 149	
	11	151	NORTE	10.00	MTS	LOTE 158	160 M2
			SUR	10.00	MTS	CALLE	
			ESTE	16.00	MTS	LOTE 152	
			OESTE	16.00	MTS	LOTE 150	
EDUARDO ROSAS CLARK	11	152	NORTE	10.00	MTS	LOTE 159	160 M2
			SUR	10.00	MTS	CALLE	
			ESTE	16.00	MTS	LOTE 153	
			OESTE	16.00	MTS	LOTE 151	
EFREN LOERA HINOJOSA	11	153	NORTE	10.00	MTS	LOTE 160	160 M2
			SUR	10.00	MTS	CALLE	
			ESTE	16.00	MTS	T. PARTICULAR	
			OESTE	16.00	MTS	LOTE 152	
GILBERTO GARCIA QUIJADA	11	154	NORTE	10.00	MTS	CALLE	160 M2
			SUR	10.00	MTS	LOTE 147	
			ESTE	16.00	MTS	LOTE 155	
			OESTE	16.00	MTS	T. PARTICULAR	
	11	155	NORTE	10.00	MTS	CALLE	160 M2
			SUR	10.00	MTS	LOTE 148	
			ESTE	16.00	MTS	LOTE 156	
			OESTE	16.00	MTS	LOTE 154	
	11	156	NORTE	10.00	MTS	CALLE	160 M2
			SUR	10.00	MTS	LOTE 149	
			ESTE	16.00	MTS	LOTE 157	
			OESTE	16.00	MTS	LOTE 155	
	11	157	NORTE	10.00	MTS	CALLE	160 M2
			SUR	10.00	MTS	LOTE 150	
			ESTE	16.00	MTS	LOTE 158	
			OESTE	16.00	MTS	LOTE 156	
	11	158	NORTE	10.00	MTS	CALLE	160 M2
			SUR	10.00	MTS	LOTE 151	
			ESTE	16.00	MTS	LOTE 159	
			OESTE	16.00	MTS	LOTE 157	
ROSARIO VALDEZ ROSAS	11	159	NORTE	10.00	MTS	CALLE	160 M2
			SUR	10 00	MTS	LOTE 152	
			ESTE	16 00	MTS	LOTE 160	
			OESTE	16 00	MTS	LOTE 158	
	11	160	NORTE	10 00	MTS	CALLE	160 M2
			SUR	10 00	MTS	LOTE 151	
			ESTE	16 00	MTS	CALLE	
			OESTE	16 00	MTS	LOTE 159	

	12	161	NORTE	10.00	MTS. LOTE 160	160 M2
			SUR	10.00	MTS. CALLE	
			ESTE	16.00	MTS. LOTE 162	
			OESTE	16.00	MTS. T. PARTICULAR	
	12	162	NORTE	10.00	MTS. LOTE 169	160 M2
			SUR	10.00	MTS. CALLE	
			ESTE	16.00	MTS. LOTE 163	
			OESTE	16.00	MTS. LOTE 161	
	12	163	NORTE	10.00	MTS. LOTE 170	160 M2
			SUR	10.00	MTS. CALLE	
			ESTE	16.00	MTS. LOTE 164	
			OESTE	16.00	MTS. LOTE 162	
EMILIA SOTO VARGAS	12	164	NORTE	10.00	MTS. LOTE 171	160 M2
			SUR	10.00	MTS. CALLE	
			ESTE	16.00	MTS. LOTE 165	
			OESTE	16.00	MTS. LOTE 163	
	12	165	NORTE	10.00	MTS. LOTE 172	160 M2
			SUR	10.00	MTS. CALLE	
			ESTE	16.00	MTS. LOTE 166	
			OESTE	16.00	MTS. LOTE 164	
MARIA DEL ROSARIO GOMEZ	12	166	NORTE	10.00	MTS. LOTE 173	160 M2
			SUR	10.00	MTS. CALLE	
			ESTE	16.00	MTS. LOTE 167	
			OESTE	16.00	MTS. LOTE 165	
EMILIA QUINTERO LUQUE	12	167	NORTE	10.00	MTS. LOTE 174	160 M2
			SUR	10.00	MTS. CALLE	
			ESTE	16.00	MTS. CALLE	
			OESTE	16.00	MTS. LOTE 166	
MA. DE J. ARAMBUTO RIVERA	12	168	NORTE	10.00	MTS. CALLE	160 M2
			SUR	10.00	MTS. LOTE 161	
			ESTE	16.00	MTS. LOTE 169	
			OESTE	16.00	MTS. T. PARTICULAR	
	12	169	NORTE	10.00	MTS. CALLE	160 M2
			SUR	10.00	MTS. LOTE 162	
			ESTE	16.00	MTS. LOTE 170	
			OESTE	16.00	MTS. LOTE 168	
ANTONIO GPE. SOSA LOPEZ	12	170	NORTE	10.00	MTS. CALLE	160 M2
			SUR	10.00	MTS. LOTE 163	
			ESTE	16.00	MTS. LOTE 171	
			OESTE	16.00	MTS. LOTE 169	
RAFAEL GARCIA CRUZ	12	171	NORTE	10.00	MTS. CALLE	160 M2
			SUR	10.00	MTS. LOTE 164	
			ESTE	16.00	MTS. LOTE 172	
			OESTE	16.00	MTS. LOTE 170	
	12	172	NORTE	10.00	MTS. CALLE	160 M2
			SUR	10.00	MTS. LOTE 165	
			ESTE	16.00	MTS. LOTE 173	
			OESTE	16.00	MTS. LOTE 171	
	12	173	NORTE	10.00	MTS. CALLE	160 M2
			SUR	10.00	MTS. LOTE 166	
			ESTE	16.00	MTS. LOTE 174	
			OESTE	16.00	MTS. LOTE 172	
JONCE VALENZUELA MEZA	12	174	NORTE	10.00	MTS. CALLE	160 M2
			SUR	10.00	MTS. LOTE 167	
			ESTE	16.00	MTS. LOTE 175	
			OESTE	16.00	MTS. LOTE 173	

ARTICULO 2o.- En las enajenaciones que se autorizan, el H. Ayuntamiento de Cajeme, Sonora, deberá dar cumplimiento a lo establecido por los artículos 78 y 79 de la Ley número 101 de Desarrollo Urbano para el Estado de Sonora y 110 y 111 de la Ley Orgánica de Administración Municipal.

ARTICULO 3o.- Los ingresos que se obtengan de las enajenaciones autorizadas deberán destinarse al impulso o fomento de actividades

productivas o de desarrollo deportivo o cultural de la comunidad cajemense.

ARTICULO 4o.- Se autoriza al H. Ayuntamiento de Cajeme, Sonora, a transmitir la propiedad a los adquirentes que se mencionan en el presente Decreto, una vez que se reciban los pagos que en su caso correspondan

T R A N S I T O R I O


ARTICULO UNICO.- El presente Decreto entrará en vigor al día siguiente de su publicación en el Boletín Oficial del Gobierno del Estado.

Comuníquese al Ejecutivo para su sanción y promulgación.

SALON DE SESIONES DEL H. CONGRESO DEL ESTADO.

Hermosillo, Sonora, a 28 de Diciembre de 1992.
"1992, AÑO DE LA UNIVERSIDAD DE SONORA"


FELIPE ANTONIO SANTIAGO PALACIOS.
DIPUTADO PRESIDENTE.


JOSE MARIA PARADA ALMADA.
DIPUTADO SECRETARIO.


BARBARA GUTIERREZ DE URIAS.
DIPUTADO SECRETARIO.

POR TANTO, mando se publique en el Boletín Oficial del Estado y se le dé el debido cumplimiento.

PALACIO DE GOBIERNO, Hermosillo, Sonora treinta y uno de diciembre de mil novecientos noventa y dos.


LIC. MANLIO FABIO BELTRONES RIVERA.

EL SECRETARIO DE GOBIERNO,


LIC. ROBERTO SANCHEZ CEREZO.



PODER EJECUTIVO
GOBIERNO DEL ESTADO
DE SONORA

EL C. LIC. MANLIO FABIO BELTRONES RIVERA, Gobernador Constitucional del Estado Libre y Soberano de Sonora, a sus habitantes, sabed:

Que el H. Congreso del Estado, se ha servido dirigirme el siguiente

D E C R E T O : N U M E R O 1 2 2

EL CONGRESO DEL ESTADO LIBRE Y SOBERANO DE SONORA, EN NOMBRE DEL PUEBLO, TIENE A BIEN EXPEDIR EL SIGUIENTE

D E C R E T O

QUE AUTORIZA AL H. AYUNTAMIENTO DE CAJEME, SONORA, A ENAJENAR DIVERSOS LOTES DE TERRENO DE SU PROPIEDAD, CON UNA SUPERFICIE DE 40,017.50 METROS CUADRADOS, A FIN DE SATISFACER NECESIDADES DE VIVIENDA.

ARTICULO 1o.- Se autoriza al H. Ayuntamiento de Cajeme, Sonora, a enajenar en forma directa, onerosa y fuera de subasta pública, 182 lotes de terreno de su propiedad, con una superficie total de 40,017.50 metros cuadrados, en la inteligencia de que el metro cuadrado no deberá ser menor de \$46.00 (CUARENTA Y SEIS PESOS 00/100 M.N.) y en los términos que a continuación se especifican:

NOMBRE	MZA.	LOTE	UBICACION			SUP.
RAMON VALENZUELA BRINGIS	1	1	NORTE	20.00	MTS. C. HUIRIVIS	160 M2
			SUR	20.00	MTS. LOTE 2	
			ESTE	8.00	MTS. T. PARTICULAR	
			OESTE	8.00	MTS. LOTE 6	
MANUEL ROCHIN TOLEDO	1	2	NORTE	20.00	MTS. LOTE 1	160 M2
			SUR	20.00	MTS. LOTE 3	
			ESTE	8.00	MTS. T. PARTICULAR	
			OESTE	8.00	MTS. LOTE 6	
RAMONA AGUERO ROMAN	1	3	NORTE	20.00	MTS. LOTE 2	160 M2
			SUR	20.00	MTS. LOTE 4	
			ESTE	8.00	MTS. T. PARTICULAR	
			OESTE	8.00	MTS. FRACC. DEL L 6Y7	
AARON HERNANDEZ JIMENEZ	1	4	NORTE	20.00	MTS. LOTE 3	160 M2
			SUR	20.00	MTS. LOTE 5	
			ESTE	8.00	MTS. T. PARTICULAR	
			OESTE	8.00	MTS. LOTE 7	
FRANCISCO AYALA A.	1	5	NORTE	20.00	MTS. LOTE 4	160 M2
			SUR	20.00	MTS. C. BELEM	
			ESTE	8.00	MTS. T. PARTICULAR	
			OESTE	8.00	MTS. LOTE 7	

JESUS J. MARTINEZ AGUILAR	1	6	NORTE SUR ESTE OESTE	8.00 8.00 20.00 20.00	MTS. C. HUIRIVIS MTS. LOTE 7 MTS. LIY2 YFRACC.L3 MTS. LOTE 8	160 M2
TRINIDAD MURRIETA VDA. DE S.	1	7	NORTE SUR ESTE OESTE	8.00 8.00 20.00 20.00	MTS. LOTE 6 MTS. C. BELEM MTS. LOTE 3 Y 4Y5 MTS. LOTE 9	160 M2
JESUS I. CRUZ GONZALEZ	1	8	NORTE SUR ESTE OESTE	8.00 8.00 20.00 20.00	MTS. C. HUIRIVIS MTS. LOTE 9 MTS. LOTE 6 MTS. LOTE 10	160 M2
MA. ELENA MENDEZ R.	1	9	NORTE SUR ESTE OESTE	8.00 8.00 20.00 20.00	MTS. LOTE 8 MTS. C. BELEM MTS. LOTE 7 MTS. LOTE 11	160 M2
SANTIAGO MORAN JIMENEZ	1	10	NORTE SUR ESTE OESTE	8.00 8.00 20.00 20.00	MTS. C. HUIRIVIS MTS. LOTE 11 MTS. LOTE 8 MTS. LOTE 12	160 M2
XOCHILTH PEDROZA V.	1	11	NORTE SUR ESTE OESTE	8.00 8.00 20.00 20.00	MTS. LOTE 10 MTS. C. BELEM MTS. LOTE 9 MTS. LOTE 13	160 M2
ANA MA. AVELLANO DE H.	1	12	NORTE SUR ESTE OESTE	8.00 8.00 20.00 20.00	MTS. C. HUIRIVIS MTS. LOTE 13 MTS. LOTE 10 MTS. LOTE 14	160 M2
ALMA L. FIGUEROA PIÑUELAS	1	13	NORTE SUR ESTE OESTE	8.00 8.00 20.00 20.00	MTS. LOTE 12 MTS. C. BELEM MTS. LOTE 11 MTS. LOTE 15	160 M2
JOSE DE J. ACUÑA	1	14	NORTE SUR ESTE OESTE	8.00 8.00 20.00 20.00	MTS. C. HUIRIVIS MTS. LOTE 15 MTS. LOTE 12 MTS. LOTE 16	160 M2
CARLOS REYES HERNANDEZ	1	15	NORTE SUR ESTE OESTE	8.00 8.00 20.00 20.00	MTS. LOTE 14 MTS. C. BELEM MTS. LOTE 13 MTS. LOTE 17	160 M2
ENRIQUE VALENZUELA B.	1	16	NORTE SUR ESTE OESTE	8.00 8.00 20.00 20.00	MTS. C. HUIRIVIS MTS. LOTE 17 MTS. LOTE 14 MTS. LOTE 18	160 M2
FRANCISCO FELIX DIAZ	1	17	NORTE SUR ESTE OESTE	8.00 8.00 20.00 20.00	MTS. LOTE 16 MTS. C. BELEM MTS. LOTE 15 MTS. LOTE 19	160 M2
FRANCISCO GALAZ LOPEZ	1	18	NORTE SUR ESTE OESTE	8.00 8.00 20.00 20.00	MTS. C. HUIRIVIS MTS. LOTE 19 MTS. LOTE 16 MTS. LOTE 20	160 M2
JOSE LUIS ACOSTA GONZALEZ	1	19	NORTE SUR ESTE OESTE	8.00 8.00 20.00 20.00	MTS. LOTE 18 MTS. C. BELEM MTS. LOTE 17 MTS. LOTE 21	160 M2
ANTONIO VALENZUELA ENCINAS	1	20	NORTE SUR ESTE OESTE	8.00 8.00 20.00 20.00	MTS. C. HUIRIVIS MTS. LOTE 21 MTS. LOTE 18 MTS. LOTE 22	160 M2
JOSE GONZALEZ MORENO	1	21	NORTE SUR ESTE OESTE	8.00 8.00 20.00 20.00	MTS. LOTE 20 MTS. C. BELEM MTS. LOTE 19 MTS. LOTE 23	160 M2
AMELIA SALOMON DE G.	1	22	NORTE SUR ESTE OESTE	8.00 8.00 20.00 20.00	MTS. C. HUIRIVIS MTS. LOTE 23 MTS. LOTE 20 MTS. C. POTAM	160 M2
NORMA ALICIA BARRIOS	1	23	NORTE SUR	8.00 8.00	MTS. LOTE 22 MTS. C. BELEM	160 M2

			ESTE	20.00	MTS. LOTE 21	
			OESTE	20.00	MTS. C. POTAM	
MANUEL ZAMUDIO VALENZUELA	2	1	NORTE	8.00	MTS. C. TORIM	160 M2
			SUR	8.00	MTS. LOTE 2	
			ESTE	20.00	MTS. T. PARTICULAR	
			OESTE	20.00	MTS. LOTE 6	
MANUEL R. TOLEDO ESQUER	2	2	NORTE	8.00	MTS. LOTE 1	160 M2
			SUR	8.00	MTS. LOTE 3	
			ESTE	20.00	MTS. T. PARTICULAR	
			OESTE	20.00	MTS. LOTE 6	
GUILLERMINA ROSAS LERMA	2	3	NORTE	8.00	MTS. LOTE 2	160 M2
			SUR	8.00	MTS. LOTE 4	
			ESTE	20.00	MTS. T. PARTICULAR	
			OESTE	20.00	MTS. F. DE L. 6 Y 7	
ROSARIO MORENO BURGOS	2	4	NORTE	8.00	MTS. LOTE 3	160 M2
			SUR	8.00	MTS. LOTE 5	
			ESTE	20.00	MTS. T. PARTICULAR	
			OESTE	20.00	MTS. LOTE 7	
AURORA BURGOS HERAZ	2	5	NORTE	8.00	MTS. LOTE 4	160 M2
			SUR	8.00	MTS. C. HUIRIVIS	
			ESTE	20.00	MTS. T. PARTICULAR	
			OESTE	20.00	MTS. LOTE 7	
GUILLERMINA MUÑOZ DE M.	2	6	NORTE	8.00	MTS. C. TORIM	160 M2
			SUR	8.00	MTS. LOTE 7	
			ESTE	20.00	MTS. L.1Y2 FRACC.DEL L3	
			OESTE	20.00	MTS. LOTE 8	
RAMON QUINTERO PAREDES	2	7	NORTE	8.00	MTS. LOTE 6	160 M2
			SUR	8.00	MTS. C. HUIRIVIS	
			ESTE	20.00	MTS. FECC. DEL L3YL4Y5	
			OESTE	20.00	MTS. LOTE 9	
GUADALUPE PABLOS DE FLORES	2	8	NORTE	8.00	MTS. C. TORIM	160 M2
			SUR	8.00	MTS. LOTE 9	
			ESTE	20.00	MTS. LOTE 6	
			OESTE	20.00	MTS. LOTE 10	
DAVID PACHECO RUIZ	2	9	NORTE	8.00	MTS. LOTE 8	160 M2
			SUR	8.00	MTS. C. HUIRIVIS	
			ESTE	20.00	MTS. LOTE 7	
			OESTE	20.00	MTS. LOTE 11	
CONSUELO RUIZ QUINTANA	2	10	NORTE	8.00	MTS. C. TORIM	160 M2
			SUR	8.00	MTS. LOTE 11	
			ESTE	20.00	MTS. LOTE 8	
			OESTE	20.00	MTS. LOTE 12	
ELVIRA VALENZUELA DE LUGO	2	11	NORTE	8.00	MTS. LOTE 10	160 M2
			SUR	8.00	MTS. C. HUIRIVIS	
			ESTE	20.00	MTS. LOTE 9	
			OESTE	20.00	MTS. LOTE 13	
GLORIA GUTIERREZ DE RUBIO	2	12	NORTE	8.00	MTS. C. TORIM	160 M2
			SUR	8.00	MTS. LOTE 13	
			ESTE	20.00	MTS. LOTE 10	
			OESTE	20.00	MTS. LOTE 14	
EVA MOLINA MOLINA	2	13	NORTE	8.00	MTS. LOTE 12	160 M2
			SUR	8.00	MTS. C. HUIRIVIS	
			ESTE	20.00	MTS. LOTE 11	
			OESTE	20.00	MTS. LOTE 15	
ERNESTINA MIRANDA ENCINAS	2	14	NORTE	8.00	MTS. C. TORIM	160 M2
			SUR	8.00	MTS. LOTE 15	
			ESTE	20.00	MTS. LOTE 12	
			OESTE	20.00	MTS. LOTE 16	
RAMON ZANTILLON MASCAREÑO	2	15	NORTE	8.00	MTS. LOTE 14	160 M2
			SUR	8.00	MTS. C. TORIM	
			ESTE	20.00	MTS. LOTE 13	
			OESTE	20.00	MTS. LOTE 17	
LORENZO MORENO BURGOS	2	16	NORTE	8.00	MTS. C. TORIM	160 M2
			SUR	8.00	MTS. LOTE 17	
			ESTE	20.00	MTS. LOTE 14	
			OESTE	20.00	MTS. LOTE 18	
MA. DE LOS ANGELES VALLE	2	17	NORTE	8.00	MTS. LOTE 16	160 M2
			SUR	8.00	MTS. CALLE HUIRIVIS	
			ESTE	20.00	MTS. LOTE 15	
			OESTE	20.00	MTS. LOTE 19	

VICENTE GONZALEZ MORENO	2	18	NORTE 8.00 MTS. C. TORIM	160 M2
			SUR 8.00 MTS. LOTE 19	
			ESTE 20.00 MTS. LOTE 16	
			OESTE 20.00 MTS. LOTE 20	
MANUEL VALLE DUARTE	2	19	NORTE 8.00 MTS. LOTE 18	160 M2
			SUR 8.00 MTS. C. HUIRIVIS	
			ESTE 20.00 MTS. LOTE 17	
			OESTE 20.00 MTS. LOTE 21	
FRANCISCA CAZAREZ PALAFOX	2	20	NORTE 8.00 MTS. C. TORIM	160 M2
			SUR 8.00 MTS. LOTE 21	
			ESTE 20.00 MTS. LOTE 18	
			OESTE 20.00 MTS. LOTE 22	
BERTHA A. VALLE FELIX	2	21	NORTE 8.00 MTS. LOTE 20	160 M2
			SUR 8.00 MTS. C. HUIRIVIS	
			ESTE 20.00 MTS. LOTE 19	
			OESTE 20.00 MTS. LOTE 23	
OLGA RUBIO PEREZ	2	22	NORTE 8.00 MTS. C. TORIM	160 M2
			SUR 8.00 MTS. LOTE 23	
			ESTE 20.00 MTS. LOTE 20	
			OESTE 20.00 MTS. C. POTAM	
DIMAS PEREZ LOPEZ	2	23	NORTE 8.00 MTS. LOTE 22	160 M2
			SUR 8.00 MTS. C. HUIRIVIS	
			ESTE 20.00 MTS. LOTE 21	
			OESTE 20.00 MTS. C. POTAM	
EVANGELINA ZAZUETA QUINTERO	3	1	NORTE 21.5 MTS. C. RAHUM	172 M2
			SUR 21.5 MTS. LOTE 3	
			ESTE 8.00 MTS. C. POTAM	
			OESTE 8.00 MTS. LOTE 2	
SERGIO LOPEZ ACUÑA	3	2	NORTE 21.5 MTS. C. RAHUM	172 M2
			SUR 21.5 MTS. LOTE 4	
			ESTE 8.00 MTS. LOTE 1	
			OESTE 8.00 MTS. C. BELEM	
CELINA LUGO DE JAROMILL	3	3	NORTE 21.5 MTS. LOTE 1	172 M2
			SUR 21.5 MTS. LOTE 5	
			ESTE 8.00 MTS. CALLE POTAM	
			OESTE 8.00 MTS. LOTE 4	
FRANCISCA TOLEDO MEDINA	3	4	NORTE 21.5 MTS. LOTE 2	172 M2
			SUR 21.5 MTS. LOTE 6	
			ESTE 8.00 MTS. LOTE 3	
			OESTE 8.00 MTS. C. BELEM	
MARIA LUGO ACOSTA	3	5	NORTE 21.5 MTS. LOTE 3	172 M2
			SUR 21.5 MTS. LOTE 7	
			ESTE 8.00 MTS. C. POTAM	
			OESTE 8.00 MTS. LOTE 6	
ISABEL MARTINEZ E.	3	6	NORTE 21.5 MTS. LOTE 4	172 M2
			SUR 21.5 MTS. LOTE 8	
			ESTE 8.00 MTS. LOTE 5	
			OESTE 8.00 MTS. C. BELEM	
JAVIER MARTINEZ GOMEZ	3	20	NORTE 21.5 MTS. LOTE 18	172 M2
			SUR 21.5 MTS. LOTE 22	
			ESTE 8.00 MTS. LOTE 19	
			OESTE 8.00 MTS. C. BELEM	
JUANA MARTINEZ CRUZ	3	21	NORTE 21.5 MTS. LOTE 19	172 M2
			SUR 21.5 MTS. LOTE 23	
			ESTE 8.00 MTS. C. POTAM	
			OESTE 8.00 MTS. LOTE 22	
MA. TERESA MARQUEZ M.	3	22	NORTE 21.5 MTS. LOTE 20	172 M2
			SUR 21.5 MTS. LOTE 24	
			ESTE 8.00 MTS. LOTE 21	
			OESTE 8.00 MTS. C. BELEM	
REBECA CASTRO DE ZAMUDIO	3	23	NORTE 21.5 MTS. LOTE 21	172 M2
			SUR 21.5 MTS. LOTE 25	
			ESTE 8.00 MTS. C. POTAM	
			OESTE 8.00 MTS. LOTE 24	
BLANCA A GUTIERREZ R.	3	24	NORTE 21.5 MTS. LOTE 22	172 M2
			SUR 21.5 MTS. LOTE 26	
			ESTE 8.00 MTS. LOTE 23	
			OESTE 8.00 MTS. C. BELEM	
ILDIFONSA ARENA DE Z	3	25	NORTE 21.5 MTS. LOTE 23	172 M2
			SUR 21.5 MTS. LOTE 27	

			ESTE	8.00	MTS.	C. POTAM	
			OESTE	8.00	MTS.	LOTE 26	
PEDRO VALENZUELA ENCINAS	3	26	NORTE	21.5	MTS.	LOTE 24	172 M2
			SUR	21.5	MTS.	LOTE 28	
			ESTE	8.00	MTS.	LOTE 25	
			OESTE	8.00	MTS.	C. BELEM	
MA. TERESA TOLEDO SOTO	3	27	NORTE	21.5	MTS.	LOTE 25	172 M2
			SUR	21.5	MTS.	LOTE 29	
			ESTE	8.00	MTS.	C. POTAM	
			OESTE	8.00	MTS.	LOTE 28	
RAMONA ADELINA ALVAREZ	3	28	NORTE				
			SUR				
			ESTE				
			OESTE				
MALBINA GUERRA SOTO	3	29	NORTE	21.5	MTS.	LOTE 27	172 M2
			SUR	21.5	MTS.	LOTE 31	
			ESTE	8.00	MTS.	C. POTAM	
			OESTE	8.00	MTS.	LOTE 30	
ELPIDIO MARTINEZ C.	3	30	NORTE				
			SUR				
			ESTE				
			OESTE				
RUBEN ALMADA SALAZAR	3	31	NORTE	21.5	MTS.	LOTE 29	172 M2
			SUR	21.5	MTS.	LOTE 32	
			ESTE	8.00	MTS.	C. POTAM	
			OESTE	8.00	MTS.	FRACC. DE L. 30Y34	
CONCEPCION ROMERO MOLINA	3	32	NORTE	21.5	MTS.	LOTE 31	172 M2
			SUR	21.5	MTS.	LOTE 33	
			ESTE	8.00	MTS.	C. POTAM	
			OESTE	8.00	MTS.	LOTE 34	
ROSALIO ENRIQUEZ AAROS	3	7	NORTE	21.5	MTS.	LOTE 5	172 M2
			SUR	21.5	MTS.	LOTE 9	
			ESTE	8.00	MTS.	C. POTAM	
			OESTE	8.00	MTS.	LOTE 8	
NORMA A. GOMEZ AYALA	3	8	NORTE	21.5	MTS.	LOTE 6	172 M2
			SUR	21.5	MTS.	LOTE 10	
			ESTE	8.00	MTS.	LOTE 7	
			OESTE	8.00	MTS.	C. BELEM	
VICTOR JOSE PEREZ MIRANDA	3	9	NORTE	21.5	MTS.	LOTE 7	172 M2
			SUR	21.5	MTS.	LOTE 11	
			ESTE	8.00	MTS.	C. POTAM	
			OESTE	8.00	MTS.	LOTE 10	
DANIEL FLORENCIO PEREZ M.	3	10	NORTE	21.5	MTS.	LOTE 8	172 M2
			SUR	21.5	MTS.	LOTE 12	
			ESTE	8.00	MTS.	LOTE 9	
			OESTE	8.00	MTS.	C. BELEM	
JUAN MANUEL GARCIA CELLELI	3	11	NORTE	21.5	MTS.	LOTE 9	172 M2
			SUR	21.5	MTS.	LOTE 13	
			ESTE	8.00	MTS.	C. POTAM	
			OESTE	8.00	MTS.	LOTE 12	
SANDRA L. MORENO PINEDA	3	12	NORTE	21.5	MTS.	LOTE 10	172 M2
			SUR	21.5	MTS.	LOTE 14	
			ESTE	8.00	MTS.	LOTE 11	
			OESTE	8.00	MTS.	C. BELEM	
RAMON MARTINEZ	3	13	NORTE	21.5	MTS.	LOTE 11	172 M2
			SUR	21.5	MTS.	LOTE 15	
			ESTE	8.00	MTS.	C. POTAM	
			OESTE	8.00	MTS.	LOTE 14	
FLORENTINA HAROS VALENZUELA	3	14	NORTE	21.5	MTS.	LOTE 12	172 M2
			SUR	21.5	MTS.	LOTE 16	
			ESTE	8.00	MTS.	LOTE 13	
			OESTE	8.00	MTS.	C. BELEM	
JESUS ESTRELLA RAMIREZ	3	15	NORTE	21.5	MTS.	LOTE 13	172 M2
			SUR	21.5	MTS.	LOTE 17	
			ESTE	8.00	MTS.	C. POTAM	
			OESTE	8.00	MTS.	LOTE 16	
RAFAELA VELAZQUEZ HAROS	3	16	NORTE	21.5	MTS.	LOTE 14	172 M2
			SUR	21.5	MTS.	LOTE 18	
			ESTE	8.00	MTS.	LOTE 15	
			OESTE	8.00	MTS.	C. BELEM	

ISABEL ALMADA VALENZUELA	3	17	NORTE 21.5 MTS. LOTE 15 SUR 21.5 MTS. LOTE 19 ESTE 8.00 MTS. C. POTAM OESTE 8.00 MTS. LOTE 18	172 M2
MARIA RAMIREZ DE TAMAYO	3	18	NORTE 21.5 MTS. LOTE 16 SUR 21.5 MTS. LOTE 20 ESTE 8.00 MTS. LOTE 17 OESTE 8.00 MTS. C. BELEM	172 M2
GUSTAVO ESQUER CORONADO	3	19	NORTE 21.5 MTS. LOTE 17 SUR 21.5 MTS. LOTE 21 ESTE 8.00 MTS. C. POTAM OESTE 8.00 MTS. LOTE 20	172 M2
CONCEPCION ENCINAS DE A.	3	33	NORTE 21.5 MTS. LOTE 32 SUR 21.5 MTS. C. BELEM ESTE 8.00 MTS. C. POTAM OESTE 8.00 MTS. LOTE 34	172 M2
SOCORRO CASTELO DE M.	3	34	NORTE SUR ESTE OESTE	
JESUS A. ZAZUETA MORENO	4	1	NORTE 8.00 MTS. C. BELEM SUR 8.00 MTS. LOTE 2 ESTE 20.00 MTS. C. VICAM OESTE 20.00 MTS. LOTE 3	160 M2
JUAN A. LOPEZ CALVARIO	4	2	NORTE 8.00 MTS. LOTE 1 SUR 8.00 MTS. C. RAHUM ESTE 20.00 MTS. C. VICAM OESTE 20.00 MTS. LOTE 4	160 M2
IHELDA MOROYOQUI ANDRADE	4	3	NORTE 8.00 MTS. C. BELEM SUR 8.00 MTS. LOTE 4 ESTE 20.00 MTS. LOTE 1 OESTE 20.00 MTS. LOTE 5	160 M2
ALEJANDRO RODRIGUEZ CHICO	4	4	NORTE 8.00 MTS. LOTE 3 SUR 8.00 MTS. C. RAHUM ESTE 20.00 MTS. LOTE 2 OESTE 20.00 MTS. LOTE 6	160 M2
AGUSTIN MOLINA GUTIERREZ	4	5	NORTE 8.00 MTS. C. BELEM SUR 8.00 MTS. LOTE 6 ESTE 20.00 MTS. LOTE 3 OESTE 20.00 MTS. LOTE 7	160 M2
ROSA A. AMARILLAS DE G.	4	6	NORTE 8.00 MTS. LOTE 5 SUR 8.00 MTS. C. RAHUM ESTE 20.00 MTS. LOTE 4 OESTE 20.00 MTS. LOTE 8	160 M2
MARTHA ROSALEZ MOZQUEDA	4	7	NORTE 8.00 MTS. C. BELEM SUR 8.00 MTS. LOTE 8 ESTE 20.00 MTS. LOTE 5 OESTE 20.00 MTS. LOTE 9	160 M2
FRANCISCO MORALES CASTELO	4	8	NORTE 8.00 MTS. LOTE 7 SUR 8.00 MTS. C. RAHUM ESTE 20.00 MTS. LOTE 6 OESTE 20.00 MTS. LOTE 10	160 M2
VIVIANA QUIÑONEZ PEREZ	4	9	NORTE 8.00 MTS. C. BELEM SUR 8.00 MTS. LOTE 10 ESTE 20.00 MTS. LOTE 7 OESTE 20.00 MTS. LOTE 11	160 M2
BALTAZAR MURRIETA ALCANTAR	4	10	NORTE 8.00 MTS. LOTE 9 SUR 8.00 MTS. C. RAHUM ESTE 20.00 MTS. LOTE 8 OESTE 20.00 MTS. LOTE 12	160 M2
EVELIA VALENZUELA BARRAZA	4	11	NORTE 8.00 MTS. C. BELEM SUR 8.00 MTS. LOTE 12 ESTE 20.00 MTS. LOTE 9 OESTE 20.00 MTS. LOTE 13	160 M2
NINO CARLOS ZAYAS A.	4	12	NORTE 8.00 MTS. LOTE 11 SUR 8.00 MTS. C. RAHUM ESTE 20.00 MTS. LOTE 10 OESTE 20.00 MTS. LOTE 14	160 M2
ANTONIO PEREZ	4	13	NORTE 8.00 MTS. C. BELEM SUR 8.00 MTS. LOTE 14 ESTE 20.00 MTS. LOTE 11	160 M2

			OESTE	20.00	MTS. LOTE 15	
JOSEFINA SIERRA PIÑUELAS	4	14	NORTE	8.00	MTS. LOTE 13	160 M2
			SUR	8.00	MTS. C. RAHUM	
			ESTE	20.00	MTS. LOTE 12	
			OESTE	20.00	MTS. LOTE 16	
MARTIN M. PARRA HERRERA	4	15	NORTE	8.00	MTS. C. BELEM	160 M2
			SUR	8.00	MTS. LOTE 16	
			ESTE	20.00	MTS. LOTE 13	
			OESTE	20.00	MTS. LOTE 17	
SILVIA HERRERA DE C.	4	16	NORTE	8.00	MTS. LOTE 15	160 M2
			SUR	8.00	MTS. C. RAHUM	
			ESTE	20.00	MTS. LOTE 14	
			OESTE	20.00	MTS. LOTE 18	
MARTHA E. RIVERA D.	4	17	NORTE	8.00	MTS. C. BELEM	160 M2
			SUR	8.00	MTS. LOTE 18	
			ESTE	20.00	MTS. LOTE 15	
			OESTE	20.00	MTS. LOTE 19	
MIGUEL E. V. COMALES	4	18	NORTE	8.00	MTS. LOTE 17	160 M2
			SUR	8.00	MTS. C. RAHUM	
			ESTE	20.00	MTS. LOTE 16	
			OESTE	20.00	MTS. LOTE 20	
DOLORES ORTIZ VALENZUELA	4	19	NORTE	8.00	MTS. C. BELEM	160 M2
			SUR	8.00	MTS. LOTE 20	
			ESTE	20.00	MTS. LOTE 17	
			OESTE	20.00	MTS. LOTE 21	
MARIA VALENZUELA BRINGAS	4	20	NORTE	8.00	MTS. LOTE 19	160 M2
			SUR	8.00	MTS. C. RAHUM	
			ESTE	20.00	MTS. LOTE 18	
			OESTE	20.00	MTS. LOTE 22	
HILARIA LUZANILLA S.	4	21	NORTE	8.00	MTS. C. BELEM	160 M2
			SUR	8.00	MTS. LOTE 22	
			ESTE	20.00	MTS. LOTE 19	
			OESTE	20.00	MTS. LOTE 23	
VICENTE ORTIZ HAVAS	4	22	NORTE	8.00	MTS. LOTE 21	160 M2
			SUR	8.00	MTS. C. RAHUM	
			ESTE	20.00	MTS. LOTE 20	
			OESTE	20.00	MTS. LOTE 24	
MANUEL BORBOA HERNANDEZ	4	23	NORTE	8.00	MTS. C. BELEM	160 M2
			SUR	8.00	MTS. LOTE 24	
			ESTE	20.00	MTS. LOTE 21	
			OESTE	20.00	MTS. C. BELEM	
ANDRES AVILA VEGA	4	24	NORTE	8.00	MTS. LOTE 23	160 M2
			SUR	8.00	MTS. C. RAHUM	
			ESTE	20.00	MTS. LOTE 22	
			OESTE	20.00	MTS. C. BELEM	
LUIS MANRIQUEZ AISPURO	5	1	NORTE	20.00	MTS. C. BELEM	240 M2
			SUR	20.00	MTS. LOTE 3	
			ESTE	12.00	MTS. T. PARTICULAR	
			OESTE	12.00	MTS. LOTE 2	
GRACIELA MONTES RUIZ	5	2	NORTE	8.00	MTS. C. BELEM	160 M2
			SUR	8.00	MTS. LOTE 4	
			ESTE	20.00	MTS. LOTE 1	
			OESTE	20.00	MTS. C. VICAM	
IGNACIO ESTRELLA CONSA	5	3	NORTE	8.00	MTS. LOTE 1	160 M2
			SUR	8.00	MTS. LOTE 5	
			ESTE	20.00	MTS. T. PARTICULAR	
			OESTE	20.00	MTS. LOTE 4	
TRINIDAD MARTINEZ MOLINA	5	4	NORTE	8.00	MTS. LOTE 2	160 M2
			SUR	8.00	MTS. LOTE 6	
			ESTE	20.00	MTS. LOTE 3	
			OESTE	20.00	MTS. C. VICAM	
RODRIGO MURRIETA OCHOA	5	5	NORTE	8.00	MTS. LOTE 3	160 M2
			SUR	8.00	MTS. LOTE 7	
			ESTE	20.00	MTS. T. PARTICULAR	
			OESTE	20.00	MTS. LOTE 6	
MA. ANTONIA GARCIA COTA	5	6	NORTE	8.00	MTS. LOTE 4	160 M2
			SUR	8.00	MTS. LOTE 8	
			ESTE	20.00	MTS. LOTE 5	
			OESTE	20.00	MTS. C. VICAM	
MA DOLORES VALLE MURRIETA	5	7	NORTE	8.00	MTS. LOTE 5	160 M2

				SUR	8.00	MTS. LOTE 9	
				ESTE	20.00	MTS. T. PARTICULAR	
				OESTE	20.00	MTS. LOTE 8	
RAMON SAGASTA LUGO	5	8	NORTE	8.00	MTS. LOTE 6	160 M2	
			SUR	8.00	MTS. LOTE 10		
			ESTE	20.00	MTS. LOTE 7		
			OESTE	20.00	MTS. C. VICAM		
COMITE PARA EL PROGRESO Y BIENESTAR	5	9	NORTE	8.00	MTS. LOTE 7	160 M2	
			SUR	8.00	MTS. LOTE 11		
			ESTE	20.00	MTS. T. PARTICULAR		
			OESTE	20.00	MTS. LOTE 10		
RAMON SAGASTA LUGO	5	10	NORTE	8.00	MTS. LOTE 8	160 M2	
			SUR	8.00	MTS. LOTE 12		
			ESTE	20.00	MTS. LOTE 9		
			OESTE	20.00	MTS. C. VICAM		
ROSA MA. RUIZ DE ALCANTAR	5	11	NORTE	8.00	MTS. LOTE 9	160 M2	
			SUR	8.00	MTS. LOTE 13		
			ESTE	20.00	MTS. T. PARTICULAR		
			OESTE	20.00	MTS. LOTE 12		
CELINA SUBIRAN DE ESQUER	5	12	NORTE	8.00	MTS. LOTE 10	160 M2	
			SUR	8.00	MTS. LOTE 14		
			ESTE	20.00	MTS. LOTE 11		
			OESTE	20.00	MTS. C. VICAM		
GUADALUPE MARQUEZ DE S.	5	13	NORTE	8.00	MTS. LOTE 11	160 M2	
			SUR	8.00	MTS. LOTE 15		
			ESTE	20.00	MTS. T. PARTICULAR		
			OESTE	20.00	MTS. LOTE 14		
GUADALUPE FLORES MOLINA	5	14	NORTE	8.00	MTS. LOTE 12	160 M2	
			SUR	8.00	MTS. LOTE 16		
			ESTE	20.00	MTS. LOTE 13		
			OESTE	20.00	MTS. C. VICAM		
ANASTACIO MURRIETA P.	5	15	NORTE	8.00	MTS. LOTE 13	160 M2	
			SUR	8.00	MTS. LOTE 17		
			ESTE	20.00	MTS. T. PARTICULAR		
			OESTE	20.00	MTS. LOTE 16		
LUIS A. CHINCHILLAS M.	5	16	NORTE	8.00	MTS. LOTE 14	160 M2	
			SUR	8.00	MTS. LOTE 18		
			ESTE	20.00	MTS. LOTE 15		
			OESTE	20.00	MTS. C. VICAM		
GERTRUDIS ONTIVEROS DE C.	5	17	NORTE	8.00	MTS. LOTE 15	160 M2	
			SUR	8.00	MTS. LOTE 19		
			ESTE	20.00	MTS. T. PARTICULAR		
			OESTE	20.00	MTS. LOTE 18		
LUCIA AVILEZ DE FRANCO	5	18	NORTE	8.00	MTS. LOTE 16	160 M2	
			SUR	8.00	MTS. LOTE 20		
			ESTE	20.00	MTS. LOTE 17		
			OESTE	20.00	MTS. C. VICAM		
ANALIA JIMENEZ RODRIGUEZ	5	19	NORTE	8.00	MTS. LOTE 17	160 M2	
			SUR	8.00	MTS. LOTE 21		
			ESTE	20.00	MTS. T. PARTICULAR		
			OESTE	20.00	MTS. LOTE 20		
EFREN REYES ANGULO	5	20	NORTE	20.00	MTS. LOTE 18	160 M2	
			SUR	20.00	MTS. LOTE 22		
			ESTE	8.00	MTS. LOTE 19		
			OESTE	8.00	MTS. C. VICAM		
JESUS A. FIERRO CANO	5	21	NORTE	20.00	MTS. LOTE 19	160 M2	
			SUR	20.00	MTS. LOTE 23		
			ESTE	8.00	MTS. CALLE		
			OESTE	8.00	MTS. LOTE 22		
NORBERTO LUNA VEGA	5	22	NORTE	20.00	MTS. LOTE 20	160 M2	
			SUR	20.00	MTS. LOTE 24		
			ESTE	8.00	MTS. LOTE 21		
			OESTE	8.00	MTS. C. VICAM		
ZOILA CASTRO P.	5	23	NORTE	20.00	MTS. LOTE 21	160 M2	
			SUR	20.00	MTS. LOTE 25		
			ESTE	8.00	MTS. CALLE		
			OESTE	8.00	MTS. LOTE 24		
ALEJANDRA GONZALEZ DE V.	5	24	NORTE	20.00	MTS. LOTE 22	160 M2	
			SUR	20.00	MTS. LOTE 26		
			ESTE	8.00	MTS. LOTE 23		
			OESTE	8.00	MTS. C. VICAM		

MA. DE JESUS COTA RUIZ	5	25	NORTE 20.00 SUR 20.00 ESTE 8.00 OESTE 8.00	MTS. LOTE 23 MTS. LOTE 27 MTS. CALLE MTS. LOTE 26	160 M2
VICTORIA GONZALEZ MORENO	5	26	NORTE 20.00 SUR 20.00 ESTE 8.00 OESTE 8.00	MTS. LOTE 24 MTS. LOTE 28 MTS. LOTE 25 MTS. C. VICAM	160 M2
AURELIA ALVAREZ VDA. DE L.	5	27	NORTE 20.00 SUR 20.00 ESTE 8.00 OESTE 8.00	MTS. LOTE 25 MTS. LOTE 29 MTS. CALLE MTS. LOTE 28	160 M2
OLGA ENRIQUEZ MOLINA	5	28	NORTE 20.00 SUR 20.00 ESTE 8.00 OESTE 8.00	MTS. LOTE 26 MTS. LOTE 30 MTS. LOTE 27 MTS. C. VICAM	160 M2
MANUEL CHAVEZ LOPEZ	5	29	NORTE 20.00 SUR 20.00 ESTE 8.00 OESTE 8.00	MTS. LOTE 27 MTS. LOTE 31 MTS. CALLE MTS. LOTE 30	160 M2
JUAN RAMON CASTRO	5	30	NORTE 20.00 SUR 20.00 ESTE 8.00 OESTE 8.00	MTS. LOTE 28 MTS. LOTE 32 MTS. LOTE 29 MTS. C. VICAM	160 M2
ANA MA. BACARDO PEREZ	5	31	NORTE 20.00 SUR 20.00 ESTE 8.00 OESTE 8.00	MTS. LOTE 29 MTS. LOTE 33 MTS. CALLE MTS. LOTE 32	160 M2
ALFONSO MARQUEZ MENDOZA	5	32	NORTE 20.00 SUR 20.00 ESTE 8.00 OESTE 8.00	MTS. LOTE 30 MTS. LOTE 34 MTS. LOTE 31 MTS. C. VICAM	160 M2
CRUZ MARTINEZ VILLALOBOS	5	33	NORTE 20.00 SUR 20.00 ESTE 8.00 OESTE 8.00	MTS. LOTE 31 MTS. LOTE 35 MTS. CALLE MTS. LOTE 34	160 M2
MARICELA GONZALEZ DE P.	5	34	NORTE 20.00 SUR 20.00 ESTE 8.00 OESTE 8.00	MTS. LOTE 32 MTS. LOTE 36 MTS. LOTE 33 MTS. CALLE	160 M2
MANUEL LOPEZ REYES	5	35	NORTE 20.00 SUR 20.00 ESTE 8.00 OESTE 8.00	MTS. LOTE 33 MTS. C. TORIM MTS. CALLE MTS. LOTE 36	160 M2
AURELIA VIZCARRA CUBEDO	5	36	NORTE 20.00 SUR 20.00 ESTE 8.00 OESTE 8.00	MTS. LOTE 34 MTS. C. TORIM MTS. LOTE 35 MTS. C. VICAM	160 M2
DIONICIO TORRES PIZARRO	6	1	NORTE 8.00 SUR 8.00 ESTE 20.00 OESTE 20.00	MTS. C. BELEM MTS. LOTE 6 MTS. LOTE 2 MTS. CALLE	160 M2
GUADALUPE QUINTERO COTA	6	2	NORTE 8.00 SUR 8.00 ESTE 20.00 OESTE 20.00	MTS. C. BELEM MTS. LOTE 6 MTS. LOTE 3 MTS. LOTE 1	160 M2
ROSALINO ALMA VALENZUELA	6	3	NORTE 8.00 SUR 8.00 ESTE 20.00 OESTE 20.00	MTS. C. BELEM MTS. FRACC. DE L.6Y? MTS. LOTE 4 MTS. LOTE 2	160 M2
ABRAHAM GUTIERREZ V.	6	4	NORTE 8.00 SUR 8.00 ESTE 20.00 OESTE 20.00	MTS. C. BELEM MTS. LOTE 7 MTS. LOTE 5 MTS. LOTE 3	160 M2
NORMA VAZQUEZ DUARTE	6	5	NORTE 8.00 SUR 8.00 ESTE 20.00 OESTE 20.00	MTS. C. BELEM MTS. LOTE 7 MTS. C. BELEM MTS. LOTE 4	160 M2
FRANCISCA VALDEZ HERRERA	6	6	NORTE 20.00 SUR 20.00	MTS. C. BELEM FRACC. DE L.6Y? MTS. LOTE 8	160 M2

			ESTE	8.00	MTS. LOTE 7		
			OESTE	8.00	MTS. CALLE		
ROSALBA MOROYOQUI G.	6	7	NORTE	20.00	MTS. FRACC. DEL L3 Y L4Y5		
			SUR	20.00	MTS. LOTE 9	160 M2	
			ESTE	8.00	MTS. C. BELEM		
			OESTE	8.00	MTS. LOTE 6		
		6	8	NORTE	20.00	MTS. LOTE 6	160 M2
			SUR	20.00	MTS. LOTE 10		
			ESTE	8.00	MTS. LOTE 9		
			OESTE	8.00	MTS. CALLE		
JOSE LUIS VALENZUELA M.	6	9	NORTE	20.00	MTS. LOTE 7	160 M2	
			SUR	20.00	MTS. LOTE 11		
			ESTE	8.00	MTS. C. BELEM		
			OESTE	8.00	MTS. LOTE 8		
BEATRIZ MOLINA VALENZUELA	6	10	NORTE	20.00	MTS. LOTE 8	160 M2	
			SUR	20.00	MTS. LOTE 12		
			ESTE	8.00	MTS. LOTE 11		
			OESTE	8.00	MTS. CALLE		
HUMBERTO RUBIO GUTIERREZ	6	11	NORTE	20.00	MTS. LOTE 9	160 M2	
			SUR	20.00	MTS. LOTE 13		
			ESTE	8.00	MTS. CALLE		
			OESTE	8.00	MTS. LOTE 10		
MARICELA VALENZUELA G.	6	12	NORTE	20.00	MTS. LOTE 10	160 M2	
			SUR	20.00	MTS. LOTE 14		
			ESTE	8.00	MTS. LOTE 13		
			OESTE	8.00	MTS. CALLE		
RAMON A. SAGASTA ALVAREZ	6	13	NORTE	20.00	MTS. LOTE 11	160 M2	
			SUR	20.00	MTS. LOTE 15		
			ESTE	8.00	MTS. CALLE BELEM		
			OESTE	8.00	MTS. LOTE 12		
TORIBIO LUGO SAGASTA	6	14	NORTE	20.00	MTS. LOTE 12	160 M2	
			SUR	20.00	MTS. LOTE 16		
			ESTE	8.00	MTS. LOTE 15		
			OESTE	8.00	MTS. CALLE		
REFUGIO P. NEVAREZ DE G.	6	15	NORTE	20.00	MTS. LOTE 13	160 M2	
			SUR	20.00	MTS. LOTE 17		
			ESTE	8.00	MTS. C. BELEM		
			OESTE	8.00	MTS. LOTE 14		
		6	16	NORTE	20.00	MTS. LOTE 14	160 M2
			SUR	20.00	MTS. LOTE 18		
			ESTE	8.00	MTS. LOTE 17		
			OESTE	8.00	MTS. CALLE		
MARIA MAG. GONZALEZ Z.	6	17	NORTE	20.00	MTS. LOTE 15	160 M2	
			SUR	20.00	MTS. LOTE 19		
			ESTE	8.00	MTS. C. BELEM		
			OESTE	8.00	MTS. LOTE 16		
		6	18	NORTE			
			SUR				
			ESTE				
			OESTE				
ALMA VALENZUELA M.	6	19	NORTE	20.00	MTS. LOTE 17	160 M2	
			SUR	20.00	MTS. LOTE 20		
			ESTE	8.00	MTS. C. BELEM		
			OESTE	8.00	MTS. LOTE 18		
		6	20	NORTE			
			SUR				
			ESTE				
			OESTE				
ALEJANDRA DURAN ORTIZ	6	21	NORTE	20.00	MTS. LOTE 19	160 M2	
			SUR	20.00	MTS. LOTE 23		
			ESTE	8.00	MTS. C. BELEM		
			OESTE	8.00	MTS. LOTE 20		
		6	22	NORTE			
			SUR				
			ESTE				
			OESTE				
MARGARITA MIRANDA E	6	23	NORTE	20.00	MTS. LOTE 21	160 M2	
			SUR	20.00	MTS. LOTE 25		
			ESTE	8.00	MTS. C. BELEM		
			OESTE	8.00	MTS. LOTE 22		

	6	24	NORTE SUR ESTE OESTE			
JOEL ALMADA MATUZ	6	25	NORTE 20.00 MTS. LOTE 23 SUR 20.00 MTS. LOTE 26 ESTE 8.00 MTS. C. BELEM OESTE 8.00 MTS. LOTE 24		160 M2	
JULIA PACHECO DUARTE	6	26	NORTE SUR ESTE OESTE			
TOMAS A. VAZQUEZ DUARTE	6	27	NORTE SUR ESTE OESTE			
	6	28	NORTE SUR ESTE OESTE			
RAMONA ALVAREZ ZAMORANO	6	29	NORTE SUR ESTE OESTE			
	7	1	NORTE SUR ESTE OESTE			
	7	2	NORTE 8.00 MTS. C. BELEM SUR 8.00 MTS. LOTE 5 ESTE 20.00 MTS. LOTE 3 OESTE 20.00 MTS. LOTE 1		160 M2	
	7	3	NORTE 8.00 MTS. C. BELEM SUR 8.00 MTS. LOTE 6 ESTE 20.00 MTS. LOTE 4 OESTE 20.00 MTS. LOTE 2		160 M2	
JOSE SILVA HERRERA	7	4	NORTE 8.00 MTS. C. BELEM SUR 8.00 MTS. LOTE 6 ESTE 20.00 MTS. CALLE OESTE 20.00 MTS. LOTE 3		160 M2	
MAXIMILIANO RUBIO PARRA	7	5	NORTE SUR ESTE OESTE			
	7	6	NORTE SUR ESTE OESTE			
	7	7	NORTE SUR ESTE OESTE			
JULIO C. ALMADA MATUZ	7	8	NORTE SUR ESTE OESTE			

ARTICULO 2o.- En las enajenaciones que se autorizan, el H. Ayuntamiento de Cajeme, Sonora, deberá dar cumplimiento a lo establecido por los artículos 78 y 79 de la Ley número 101 de Desarrollo Urbano para el Estado de Sonora y 110 y 111 de la Ley Orgánica de Administración Municipal.

ARTICULO 3o.- Los ingresos que se obtengan de las enajenaciones autorizadas deberán destinarse al impulso o fomento de actividades productivas o de desarrollo deportivo o cultural de la comunidad cajemense.

ARTICULO 4o.- Se autoriza al H. Ayuntamiento de Cajeme, Sonora, a transmitir la propiedad a los adquirentes que se mencionan en el presente Decreto, una vez que se reciban los pagos que en su caso correspondan.

T R A N S I T O R I O

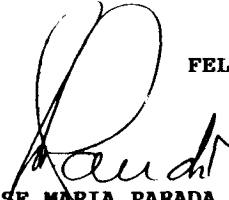
ARTICULO UNICO. - El presente Decreto entrará en vigor al día siguiente de su publicación en el Boletín Oficial del Gobierno del Estado.

Comuníquese al Ejecutivo para su sanción y promulgación.

SALON DE SESIONES DEL H. CONGRESO DEL ESTADO.

Hermosillo, Sonora, a 28 de Diciembre de 1992.
"1992, AÑO DE LA UNIVERSIDAD DE SONORA"


FELIPE ANTONIO SANTIAGO PALACIOS.
DIPUTADO PRESIDENTE.


JOSE MARIA PARADA ALMADA.
DIPUTADO SECRETARIO.


BARBARA E. TORRES DE URIAS.
DIPUTADO SECRETARIO.

POR TANTO, mando se publique en el Boletín Oficial del Estado y se le dé el debido cumplimiento.

PALACIO DE GOBIERNO, Hermosillo, Sonora treinta y uno de diciembre de mil novecientos noventa y dos


LIC. MANLIO FABIO BELTRONES RIVERA.

EL SECRETARIO DE GOBIERNO,


LIC. ROBERTO SANCHEZ CEREZO



PODER EJECUTIVO
GOBIERNO DEL ESTADO
DE SONORA

EL C. LIC. MANLIO FABIO BELTRONES RIVERA, Gobernador Constitucional del Estado Libre y Soberano de Sonora, a sus habitantes, sabed

Que el H. Congreso del Estado, se ha servido dirigirme el siguiente

D E C R E T O : N U M E R O 123

EL CONGRESO DEL ESTADO LIBRE Y SOBERANO DE SONORA, EN NOMBRE DEL PUEBLO, TIENE A BIEN EXPEDIR EL SIGUIENTE

D E C R E T O

QUE AUTORIZA AL H. AYUNTAMIENTO DE CAJEME, SONORA, A ENAJENAR DIVERSOS LOTES DE TERRENO DE SU PROPIEDAD, CON UNA SUPERFICIE DE 40,180.00 METROS CUADRADOS, A FIN DE SATISFACER NECESIDADES DE VIVIENDA.

ARTICULO 1o.- Se autoriza al H. Ayuntamiento de Cajeme, Sonora, a enajenar en forma directa, onerosa y fuera de subasta pública, 149 lotes de terreno de su propiedad, con una superficie total de 40,180.00 metros cuadrados, en la inteligencia de que el metro cuadrado no deberá ser menor de -- \$43.00 (CUARENTA Y TRES PESOS 00/100 M.N.) y en los términos que a continuación se especifican:

NOMBRE	MZA.	LOTE	UBICACION			SUP.
JORGE VALDEZ RIVERA	1	8	NORTE	8.00	MTS. LOTE 20	172 M2
			SUR	8.00	MTS. C. ALAMEDA	
			ESTE	21.50	MTS. LOTE 7	
			OESTE	21.50	MTS. LOTE 9	
ROSAIBA TOLEDO SOTO	1	9	NORTE	8.00	MTS. LOTE 19	172 M2
			SUR	8.00	MTS. C. ALAMEDA	
			ESTE	21.50	MTS. LOTE 8	
			OESTE	21.50	MTS. LOTE 10	
TRINIDAD CAZAREZ FELIX	1	10	NORTE	8.00	MTS. LOTE 18	172 M2
			SUR	8.00	MTS. C. ALAMEDA	
			ESTE	21.50	MTS. LOTE 9	
			OESTE	21.50	MTS. LOTE 11	
JULIA LOPEZ GOMEZ	1	11	NORTE	8.00	MTS. LOTE 17	172 M2
			SUR	8.00	MTS. C. ALAMEDA	
			ESTE	21.50	MTS. LOTE 10	
			OESTE	21.50	MTS. LOTE 12	
RODOLFO CORRAL RIVERO	1	12	NORTE	16.50	MTS. LOTE 13	172 M2
			SUR	6.50	MTS. C. ALAMEDA	
			ESTE	8.60	MTS. LOTE 11	
			OESTE	8.60	MTS. ESCOBEDO	
FCO. JAVIER ARAMBURU OSUNA	1	13	NORTE	16.50	MTS. LOTE 14	172 M2
			SUR	16.50	MTS. LOTE 15	

			ESTE	8.60	MTS. LOTE 11	
			OESTE	8.60	MTS. C. ESCOBEDO	
MANUEL FLORES MOLINA	1	14	NORTE	16.50	MTS. LOTE 15	141.9M2
			SUR	16.50	MTS. LOTE 13	
			ESTE	8.60	MTS. LOTE 11	
			OESTE	8.60	MTS. C. ESCOBEDO	
ELVIRA FELIX GOMEZ	1	15	NORTE	16.50	MTS. LOTE 16	141.9M2
			SUR	16.50	MTS. LOTE 14	
			ESTE	8.60	MTS. LOTE 17	
			OESTE	8.60	MTS. C. ESCOBEDO	
JESUS CAZAREZ CUEVAS	1	16	NORTE	16.50	MTS. C. SAUZAL	141.9M2
			SUR	16.50	MTS. LOTE 15	
			ESTE	8.60	MTS. LOTE 17	
			OESTE	8.60	MTS. C. ESCOBEDO	
FCO. DANIEL MORALES RIOS	1	17	NORTE	8.00	MTS. C. SAUZAL	172 M2
			SUR	8.00	MTS. LOTE 11	
			ESTE	21.50	MTS. LOTE 18	
			OESTE	21.50	MTS. FRACC. L14, L15, L16	
ROSALBA GARCIA ZAMUDIO	1	18	NORTE	8.00	MTS. C. SAUZAL	172 M2
			SUR	8.00	MTS. LOTE 10	
			ESTE	21.50	MTS. LOTE 19	
			OESTE	21.50	MTS. LOTE 17	
JOSE IGNACIO GONZALEZ	1	19	NORTE	8.00	MTS. C. SAUZAL	172 M2
			SUR	8.00	MTS. LOTE 9	
			ESTE	21.50	MTS. LOTE 20	
			OESTE	21.50	MTS. LOTE 18	
MA. DEL ROSARIO SOTO SOTO	1	20	NORTE	8.00	MTS. C. SAUZAL	172 M2
			SUR	8.00	MTS. LOTE 8	
			ESTE	21.50	MTS. LOTE 21	
			OESTE	21.50	MTS. LOTE 19	
MARIA ESPINOZA CARRAZCO	1	21	NORTE	8.00	MTS. C. SAUZAL	172 M2
			SUR	8.00	MTS. LOTE 7	
			ESTE	21.50	MTS. LOTE 22	
			OESTE	21.50	MTS. LOTE 20	
JORGE VELAZQUEZ HURTADO	1	22	NORTE	8.00	MTS. C. SAUZAL	172 M2
			SUR	8.00	MTS. LOTE 6	
			ESTE	21.50	MTS. LOTE 23	
			OESTE	21.50	MTS. LOTE 21	
EDUARDO SALAZAR MENDOZA	1	23	NORTE	8.00	MTS. C. SAUZAL	172 M2
			SUR	8.00	MTS. LOTE 5	
			ESTE	21.50	MTS. LOTE 24	
			OESTE	21.50	MTS. LOTE 22	
ELODIA SANTILLON DE ROCHIN	1	24	NORTE	8.00	MTS. C. SAUZAL	172 M2
			SUR	8.00	MTS. LOTE 4	
			ESTE	21.50	MTS. LOTE 25	
			OESTE	21.50	MTS. LOTE 23	
ALFONSO MARTINEZ FLORES	1	25	NORTE			
			SUR			
			ESTE			
			OESTE			
ROSA MA. TAROS DE MARTINEZ	1	26	NORTE			
			SUR			
			ESTE			
			OESTE			
JAVIER DUARTE MEZA	2	1	NORTE	13.00	MTS. LOTE 21	279.5M2
			SUR	13.00	MTS. C. SAUZAL	
			ESTE	21.50	MTS. C. ARGENTINA	
			OESTE	21.50	MTS. LOTE 2	
FRANCISCO FIERROS	2	2	NORTE	8.00	MTS. LOTE 26	172 M2
			SUR	8.00	MTS. C. SAUZAL	
			ESTE	21.50	MTS. LOTE 1	
			OESTE	21.50	MTS. LOTE 3	
ARMANDO RAZCON MOLINA	2	3	NORTE	8.00	MTS. LOTE 25	172 M2
			SUR	8.00	MTS. C. SAUZAL	
			ESTE	21.50	MTS. LOTE 2	
			OESTE	21.50	MTS. LOTE 4	
REYNA ISABEL LOPEZ	2	4	NORTE	8.00	MTS. LOTE 24	172 M2
			SUR	8.00	MTS. C. SAUZAL	
			ESTE	21.50	MTS. LOTE 3	
			OESTE	21.50	MTS. LOTE 5	

GUADALUPE VALENZUELA DE CH.	2	5	NORTE	8.00	MTS. LOTE 23	172 M2
			SUR	8.00	MTS. C. SAUZAL	
			ESTE	21.50	MTS. LOTE 4	
			OESTE	21.50	MTS. LOTE 6	
MARTHA A. B. URTIAS	2	6	NORTE	8.00	MTS. LOTE 22	172 M2
			SUR	8.00	MTS. C. SAUZAL	
			ESTE	21.50	MTS. LOTE 5	
			OESTE	21.50	MTS. LOTE 7	
GILDARDO FIGUEROA V.	2	7	NORTE	8.00	MTS. LOTE 21	172 M2
			SUR	8.00	MTS. C. SAUZAL	
			ESTE	21.50	MTS. LOTE 6	
			OESTE	21.50	MTS. LOTE 8	
CLEMENTE JUZACAMPA B.	2	8	NORTE	8.00	MTS. LOTE 20	172 M2
			SUR	8.00	MTS. C. SAUZAL	
			ESTE	21.50	MTS. LOTE 7	
			OESTE	21.50	MTS. LOTE 9	
AURELIO MORALES JAIME	2	9	NORTE	8.00	MTS. LOTE 19	172 M2
			SUR	8.00	MTS. C. SAUZAL	
			ESTE	21.50	MTS. LOTE 8	
			OESTE	21.50	MTS. LOTE 10	
MA. DEL ROSARIO PAYAN	2	10	NORTE	8.00	MTS. LOTE 18	172 M2
			SUR	8.00	MTS. C. SAUZAL	
			ESTE	21.50	MTS. LOTE 9	
			OESTE	21.50	MTS. LOTE 11	
LEOBARDO ZAZUETA ZAMORA	2	11	NORTE	8.00	MTS. LOTE 17	172 M2
			SUR	8.00	MTS. C. SAUZAL	
			ESTE	21.50	MTS. LOTE 10	
			OESTE	21.50	MTS. L12, L13YFracc.de1 114	
HUMBERTO PEREZ VALENZUELA	2	12	NORTE	16.50	MTS. LOTE 13	141.9M2
			SUR	16.50	MTS. C. SAUZAL	
			ESTE	8.60	MTS. LOTE 11	
			OESTE	8.60	MTS. C. ESCOBEDO	
MANUEL BALDERRAMA ORTEGA	2	13	NORTE	16.50	MTS. LOTE 14	141.9M2
			SUR	16.50	MTS. LOTE 12	
			ESTE	8.60	MTS. LOTE 11	
			OESTE	8.60	MTS. C. ESCOBEDO	
PEDRO MONTAÑO CRUZ Y/O JORGE DEYTA G.	2	14	NORTE	16.50	MTS. LOTE 15	141.9M2
			SUR	16.50	MTS. LOTE 13	
			ESTE	8.60	MTS. FRACC. L11Y FRACC.L17	
			OESTE	8.60	MTS. C. ESCOBEDO	
ENRIQUE SOLORIO FELIX	2	15	NORTE	16.50	MTS. LOTE 16	141.9M2
			SUR	16.50	MTS. LOTE 14	
			ESTE	8.60	MTS. LOTE 17	
			OESTE	8.60	MTS. C. ESCOBEDO	
SIMON REYES OSUNA	2	16	NORTE	16.50	MTS. C. MEZQUITAL	141.9M2
			SUR	16.50	MTS. LOTE 15	
			ESTE	8.60	MTS. LOTE 17	
			OESTE	8.60	MTS. C. ESCOBEDO	
GERMAN PEREZ CHAVEZ	2	17	NORTE	8.00	MTS. C. MEZQUITAL	172 M2
			SUR	8.00	MTS. LOTE 11	
			ESTE	21.50	MTS. LOTE 18	
			OESTE	21.50	MTS. FRACC. L14,15Y16	
CRISTOBAL ROBLES MEDINA	2	18	NORTE	8.00	MTS. C. MEZQUITAL	172 M2
			SUR	8.00	MTS. LOTE 10	
			ESTE	21.50	MTS. LOTE 19	
			OESTE	21.50	MTS. LOTE 17	
TRINIDAD ENCINAS ARVALLO	2	19	NORTE	8.00	MTS. C. MEZQUITAL	172 M2
			SUR	8.00	MTS. LOTE 9	
			ESTE	21.50	MTS. LOTE 20	
			OESTE	21.50	MTS. LOTE 18	
SANTIAGO ROSALES PEREZ	2	20	NORTE	8.00	MTS. C. MEZQUITAL	172 M2
			SUR	8.00	MTS. LOTE 8	
			ESTE	21.50	MTS. LOTE 21	
			OESTE	21.50	MTS. LOTE 19	
RAMON CORONADO RAMOS	2	21	NORTE	8.00	MTS. C. MEZQUITAL	172 M2
			SUR	8.00	MTS. LOTE 7	
			ESTE	21.50	MTS. LOTE 22	
			OESTE	21.50	MTS. LOTE 20	
ROSA ELDA PARRA ROCHIN	2	22	NORTE	8.00	MTS. C. MEZQUITAL	172 M2
			SUR	8.00	MTS. LOTE 6	
			ESTE	21.50	MTS. LOTE 23	
			OESTE	21.50	MTS. LOTE 21	

TOMAS HELENDRES LOPEZ	2	23	NORTE	8.00	MTS. C. MEZQUITAL	172 M2
			SUR	8.00	MTS. LOTE 5	
			ESTE	21.50	MTS. LOTE 24	
			OESTE	21.50	MTS. LOTE 22	
SATURNINO QUIJANO V.	2	24	NORTE	8.00	MTS. C. MEZQUITAL	172 M2
			SUR	8.00	MTS. LOTE 4	
			ESTE	21.50	MTS. LOTE 25	
			OESTE	21.50	MTS. LOTE 23	
JULIO VALDEZ ALCANTAR	2	25	NORTE	8.00	MTS. C. MEZQUITAL	172 M2
			SUR	8.00	MTS. LOTE 3	
			ESTE	21.50	MTS. LOTE 26	
			OESTE	21.50	MTS. LOTE 24	
ROSARIO VALENZUELA SANTOS	2	26	NORTE	8.00	MTS. C. MEZQUITAL	172 M2
			SUR	8.00	MTS. LOTE 2	
			ESTE	21.50	MTS. LOTE 27	
			OESTE	21.50	MTS. LOTE 25	
MANUELA ENGRACIA CAJEME	2	27	NORTE	13.00	MTS. C. MEZQUITAL	279.5M2
			SUR	13.00	MTS. LOTE 1	
			ESTE	21.50	MTS. C. ARGENTINA	
			OESTE	21.50	MTS. LOTE 26	
EULALIO ROSALES AGUILAR	3	1	NORTE	13.00	MTS. LOTE 26	249.704M2
			SUR	13.00	MTS. C. MEZQUITAL	
			ESTE	19.208	MTS. C. ARGENTINA	
			OESTE	19.208	MTS. LOTE 2	
GABRIEL VALENZUELA M.	3	2	NORTE	8.00	MTS. LOTE 25	153.664M2
			SUR	8.00	MTS. C. MEZQUITAL	
			ESTE	19.208	MTS. LOTE 1	
			OESTE	19.208	MTS. LOTE 3	
MA. DEL CARMEN SANTILLON	3	3	NORTE	8.00	MTS. LOTE 24	153.664M2
			SUR	8.00	MTS. C. MEZQUITAL	
			ESTE	19.208	MTS. LOTE 2	
			OESTE	19.208	MTS. LOTE 4	
ENRIQUE GARCIA PASOS	3	4	NORTE	8.00	MTS. LOTE 23	153.664M2
			SUR	8.00	MTS. C. MEZQUITAL	
			ESTE	19.208	MTS. LOTE 3	
			OESTE	19.208	MTS. LOTE 5	
ALEJANDRO ROJO MARES	3	5	NORTE	8.00	MTS. LOTE 22	153.664M2
			SUR	8.00	MTS. C. MEZQUITAL	
			ESTE	19.208	MTS. LOTE 4	
			OESTE	19.208	MTS. LOTE 6	
FCO. JAVIER RIVERA C.	3	6	NORTE	8.00	MTS. LOTE 21	153.664M2
			SUR	8.00	MTS. C. MEZQUITAL	
			ESTE	19.208	MTS. LOTE 5	
			OESTE	19.208	MTS. LOTE 7	
IGNACIO GARCIA PEREZ	3	7	NORTE	8.00	MTS. LOTE 20	153.664M2
			SUR	8.00	MTS. C. MEZQUITAL	
			ESTE	19.208	MTS. LOTE 6	
			OESTE	19.208	MTS. LOTE 8	
VICTORIANO VALENZUELA CAMPOS	3	8	NORTE	8.00	MTS. LOTE 19	153.664M2
			SUR	8.00	MTS. C. MEZQUITAL	
			ESTE	19.208	MTS. LOTE 7	
			OESTE	19.208	MTS. LOTE 9	
SONIA M. GARCIA DE TEJEDA	3	9	NORTE	8.00	MTS. LOTE 18	153.664M2
			SUR	8.00	MTS. C. MEZQUITAL	
			ESTE	19.208	MTS. LOTE 8	
			OESTE	19.208	MTS. LOTE 10	
ANTONINO FLORES MOLINA	3	10	NORTE	8.00	MTS. LOTE 17	153.664M2
			SUR	8.00	MTS. C. MEZQUITAL	
			ESTE	19.208	MTS. LOTE 9	
			OESTE	19.208	MTS. LOTE 11	
ARNULFO ESQUER MEDINA	3	11	NORTE	8.00	MTS. LOTE 16	153.664M2
			SUR	8.00	MTS. C. MEZQUITAL	
			ESTE	19.208	MTS. LOTE 10	
			OESTE	19.208	MTS. L12YL13	
TRINIDAD RUIZ MORENO	3	12	NORTE	16.50	MTS. LOTE 13	158.4 M2
			SUR	16.50	MTS. C. MEZQUITAL	
			ESTE	9.60	MTS. LOTE 11	
			OESTE	9.60	MTS. C. ESCOBEDO	
JOSE LUIS LOPEZ MOLINA	3	13	NORTE	16.50	MTS. LOTE 14	158.4 M2
			SUR	16.50	MTS. LOTE 12	

			ESTE	9.60	MTS. LOTE 11	
			OESTE	9.60	MTS. C. ESCOBEDO	
FRANCISCO VALENZUELA MARQUEZ	3	14	NORTE	16.50	MTS. LOTE 15	158.4 M2
			SUR	16.50	MTS. LOTE 13	
			ESTE	9.60	MTS. LOTE 16	
			OESTE	9.60	MTS. C. ESCOBEDO	
HUMBERTO ORTIZ VALDEZ	3	15	NORTE	16.50	MTS. C. CARRIZAL	158.4M2
			SUR	16.50	MTS. LOTE 14	
			ESTE	9.60	MTS. LOTE 16	
			OESTE	9.60	MTS. C. ESCOBEDO	
JOSE J. VALDEZ ALCANTAR	3	16	NORTE	8.00	MTS. C. CARRIZAL	
			SUR	8.00	MTS. LOTE 11	153.664M2
			ESTE	19.208	MTS. LOTE 17	
			OESTE	19.208	MTS. L14YL15	
JUAN DE DIOS LUZANILLA D.	3	17	NORTE	8.00	MTS. C. CARRIZAL	
			SUR	8.00	MTS. LOTE 10	153.664M2
			ESTE	19.208	MTS. LOTE 18	
			OESTE	19.208	MTS. LOTE 16	
JOSE LORENZO FLORES MOLINA	3	18	NORTE	8.00	MTS. C. CARRIZAL	
			SUR	8.00	MTS. LOTE 9	153.664M2
			ESTE	19.208	MTS. LOTE 19	
			OESTE	19.208	MTS. LOTE 17	
LUIS VALENZUELA ROJA	3	19	NORTE	8.00	MTS. C. CARRIZAL	
			SUR	8.00	MTS. LOTE 8	153.664M2
			ESTE	19.208	MTS. LOTE 20	
			OESTE	19.208	MTS. LOTE 18	
MOISES ARELLANO HERNANDEZ	3	20	NORTE	8.00	MTS. C. CARRIZAL	153.664M2
			SUR	8.00	MTS. LOTE 7	
			ESTE	19.208	MTS. LOTE 21	
			OESTE	19.208	MTS. LOTE 19	
IRENE RIOS DE RONDAN	3	21	NORTE	8.00	MTS. C. CARRIZAL	153.664M2
			SUR	8.00	MTS. LOTE 6	
			ESTE	19.208	MTS. LOTE 22	
			OESTE	19.208	MTS. LOTE 20	
RAMON GODINEZ MORA	3	22	NORTE	8.00	MTS. C. CARRIZAL	153.664M2
			SUR	8.00	MTS. LOTE 5	
			ESTE	19.208	MTS. LOTE 23	
			OESTE	19.208	MTS. LOTE 21	
AGAPITO PEREZ SIERRA	3	23	NORTE	8.00	MTS. C. CARRIZAL	153.664M2
			SUR	8.00	MTS. LOTE 4	
			ESTE	19.208	MTS. LOTE 24	
			OESTE	19.208	MTS. LOTE 22	
REYES LOPEZ GOMEZ	3	24	NORTE	8.00	MTS. C. CARRIZAL	153.664M2
			SUR	8.00	MTS. LOTE 3	
			ESTE	19.208	MTS. LOTE 25	
			OESTE	19.208	MTS. LOTE 23	
FRANCISCO DELGADILLO FCO.	3	25	NORTE	8.00	MTS. C. CARRIZAL	153.664M2
			SUR	8.00	MTS. LOTE 2	
			ESTE	19.208	MTS. LOTE 26	
			OESTE	19.208	MTS. LOTE 24	
HECTOR RAUL PEREZ ROSALES	3	26	NORTE	13.00	MTS. C. CARRIZAL	249.704M2
			SUR	13.00	MTS. LOTE 1	
			ESTE	19.208	MTS. C. ARGENTINA	
			OESTE	19.208	MTS. LOTE 25	
PASCUAL VELAZQUEZ RIVERA	4	4	NORTE	8.00	MTS. LOTE 23	153.664M2
			SUR	8.00	MTS. C. CARRIZAL	
			ESTE	19.208	MTS. LOTE 3	
			OESTE	19.208	MTS. LOTE 5	
MARGARITA VILLARREAL C.	4	5	NORTE	8.00	MTS. LOTE 22	153.664M2
			SUR	8.00	MTS. C. CARRIZAL	
			ESTE	19.208	MTS. LOTE 4	
			OESTE	19.208	MTS. LOTE 6	
MARCOS RUELAS CALLEJAS	4	6	NORTE	8.00	MTS. LOTE 21	153.664M2
			SUR	8.00	MTS. C. CARRIZAL	
			ESTE	19.208	MTS. LOTE 5	
			OESTE	19.208	MTS. LOTE 7	
JOSE ELOY GUTEIRREZ	4	7	NORTE	8.00	MTS. LOTE 20	153.664M2
			SUR	8.00	MTS. C. CARRIZAL	
			ESTE	19.208	MTS. LOTE 6	
			OESTE	19.208	MTS. LOTE 8	
AGUSTIN FIGUEROA HERNANDEZ	4	8	NORTE	8.00	MTS. LOTE 19	153.664M2

				SUR 8.00 MTS. C. CARRIZAL	
				ESTE 19.208 MTS. LOTE 7	
				OESTE 19.208 MTS. LOTE 9	
FRANCISCO CUEVAS PARRA	4	9	NORTE 8.00 MTS. LOTE 18	153.664M2	
			SUR 8.00 MTS. C. CARRIZAL		
			ESTE 19.208 MTS. LOTE 8		
			OESTE 19.208 MTS. LOTE 10		
ARMANDO LOERA SEVILLA	4	10	NORTE 8.00 MTS. LOTE 17	153.664M2	
			SUR 8.00 MTS. C. CARRIZAL		
			ESTE 19.208 MTS. LOTE 9		
			OESTE 19.208 MTS. LOTE 11		
RUBEN DARIO ESQUER	4	11	NORTE 8.00 MTS. LOTE 18	153.664M2	
			SUR 8.00 MTS. C. CARRIZAL		
			ESTE 19.208 MTS. LOTE 10		
			OESTE 19.208 MTS. L12YL13		
JUAN MANUEL SALAZAR MENDOZA	4	12	NORTE 16.50 MTS. LOTE 13	158.4 M2	
			SUR 16.50 MTS. C. CARRIZAL		
			ESTE 9.60 MTS. FRAAC. DEL L11		
			OESTE 9.60 MTS. C. ESCOBEDO		
MANUEL N. VALDEZ CALTAR	4	13	NORTE 16.50 MTS. LOTE 14	158.4 M2	
			SUR 16.50 MTS. LOTE 12		
			ESTE 9.60 MTS. FRACC. DEL L11		
			OESTE 9.60 MTS. C. ESCOBEDO		
JULIA LUNA AVILA	4	14	NORTE 16.50 MTS. LOTE 15	158.4 M2	
			SUR 16.50 MTS. LOTE 13		
			ESTE 9.60 MTS. FRAAC. DEL L16		
			OESTE 9.60 MTS. C. ESCOBEDO		
CARLOS MOLINA VALENZUELA	4	15	NORTE 16.50 MTS. CALLE	158.4 M2	
			SUR 16.50 MTS. LOTE 14		
			ESTE 9.60 MTS. LOTE 16		
			OESTE 9.60 MTS. C. ESCOBEDO		
ANTONIO PARRA VALENZUELA	4	16	NORTE 8.00 MTS. CALLE	153.664M2	
			SUR 8.00 MTS. LOTE 11		
			ESTE 19.208 MTS. LOTE 17		
			OESTE 19.208 MTS. L14YL15		
BENJAMIN MUÑOZ RODRIGUEZ	4	17	NORTE 8.00 MTS. CALLE	153.664M2	
			SUR 8.00 MTS. LOTE 10		
			ESTE 19.208 MTS. LOTE 18		
			OESTE 19.208 MTS. LOTE 16		
MA. DE LOS ANGELES CARRAZCO	4	18	NORTE 8.00 MTS. CALLE	153.664M2	
			SUR 8.00 MTS. LOTE 9		
			ESTE 19.208 MTS. LOTE 19		
			OESTE 19.208 MTS. LOTE 17		
ROBERTO ARELLANO GUERRERO	4	19	NORTE 8.00 MTS. CALLE	153.664M2	
			SUR 8.00 MTS. LOTE 8		
			ESTE 19.208 MTS. LOTE 20		
			OESTE 19.208 MTS. LOTE 18		
ANTONIA FLORES DE V.	4	20	NORTE 8.00 MTS. CALLE	153.664M2	
			SUR 8.00 MTS. LOTE 7		
			ESTE 19.208 MTS. LOTE 21		
			OESTE 19.208 MTS. LOTE 19		
JORGE AVILEZ	4	21	NORTE 8.00 MTS. CALLE	153.664M2	
			SUR 8.00 MTS. LOTE 6		
			ESTE 19.208 MTS. LOTE 22		
			OESTE 19.208 MTS. LOTE 20		
EMILIO LEYVA ALCARAZ	4	22	NORTE 8.00 MTS. CALLE	153.664M2	
			SUR 8.00 MTS. LOTE 5		
			ESTE 19.208 MTS. LOTE 23		
			OESTE 19.208 MTS. LOTE 21		
PABLO GUERRERO CINCO	5	7	NORTE 8.00 MTS. LOTE 20	153.664M2	
			SUR 8.00 MTS. CALLE		
			ESTE 19.208 MTS. LOTE 6		
			OESTE 19.208 MTS. LOTE 8		
EVENTINA LOPEZ MARIN	5	8	NORTE 8.00 MTS. LOTE 19	153.664M2	
			SUR 8.00 MTS. CALLE		
			ESTE 19.208 MTS. LOTE 7		
			OESTE 19.208 MTS. LOTE 9		
LEONARDO PALAFOX ALVAREZ	5	9	NORTE 8.00 MTS. LOTE 18	153.664M2	
			SUR 8.00 MTS. CALLE		
			ESTE 19.208 MTS. LOTE 8		
			OESTE 19.208 MTS. LOTE 10		

VICTORIA SOLIS MARTINEZ	5	10	NORTE 8.00 MTS. LOTE 17	153.664M2
			SUR 8.00 MTS. CALLE	
			ESTE 19.208 MTS. LOTE 9	
			OESTE 19.208 MTS. LOTE 11	
ALICIA PLASCENCIA SOLIS	5	11	NORTE 8.00 MTS. LOTE 16	153.664M2
			SUR 8.00 MTS. CALLE	
			ESTE 19.208 MTS. LOTE 10	
			OESTE 19.208 MTS. L12 Y L13	
JOSE DOLORES HUICOY J.	5	12	NORTE 16.50 MTS. LOTE 13	158.4 M2
			SUR 16.50 MTS. CALLE	
			ESTE 9.60 MTS. FRACC. DEL L11	
			OESTE 9.60 MTS. C. ESCOBEDO	
RUBEN CASTRO LUZANILLA	5	13	NORTE 16.50 MTS. LOTE 14	158.4 M2
			SUR 16.50 MTS. LOTE 12	
			ESTE 9.60 MTS. FRACC. DEL L11	
			OESTE 9.60 MTS. C. ESCOBEDO	
MA. DE LOS ANGELES LUISA O.	5	14	NORTE 16.50 MTS. LOTE 15	158.4 M2
			SUR 16.50 MTS. LOTE 13	
			ESTE 9.60 MTS. FRACC. DEL L16	
			OESTE 9.60 MTS. C. ESCOBEDO	
ERNESTO GARCIA	5	15	NORTE 16.50 MTS. T. PARTICULAR	
			SUR 16.50 MTS. LOTE 14	158.4 M2
			ESTE 9.60 MTS. FRACC. DEL L16	
			OESTE 9.60 MTS. C. ESCOBEDO	
JUAN OLIVARRIOS	5	16	NORTE 8.00 MTS. T. PARTICULAR	
			SUR 8.00 MTS. LOTE 11	153.664M2
			ESTE 19.208 MTS. LOTE 17	
			OESTE 19.208 MTS. L14 Y L15	
FRANCISCA VILLADARES	5	17	NORTE 8.00 MTS. T. PARTICULAR	
			SUR 8.00 MTS. LOTE 10	153.664M2
			ESTE 19.208 MTS. LOTE 18	
			OESTE 19.208 MTS. LOTE 16	
	5	18	NORTE 8.00 MTS. T. PARTICULAR	
			SUR 8.00 MTS. LOTE 9	163.664M2
			ESTE 19.208 MTS. LOTE 19	
			OESTE 19.208 MTS. LOTE 17	
JAVIER ARELLANO GUERRERO	7	1	NORTE 17.50 MTS. LOTE 2	139.65 M2
			SUR 17.50 MTS. C. MEZQUITAL	
			ESTE 7.98 MTS. LOTE 22	
			OESTE 7.98 MTS. C. TUTAR	
GABRIELA ALEJANDRO BRIANA	7	2	NORTE 17.50 MTS. LOTE 3	139.65 M2
			SUR 17.50 MTS. C. MEZQUITAL	
			ESTE 7.98 MTS. LOTE 22	
			OESTE 7.98 MTS. C. TUTAR	
GILBERTO ALCANTAR ALVAREZ	7	3	NORTE 17.50 MTS. LOTE 4	139.65 M2
			SUR 17.50 MTS. LOTE 2	
			ESTE 7.98 MTS. LOTE 20	
			OESTE 7.98 MTS. C. TUTAR	
FELICIANO CUEN CONTRERAS	7	4	NORTE 17.50 MTS. LOTE 5	139.65 M2
			SUR 17.50 MTS. LOTE 3	
			ESTE 7.98 MTS. LOTE 19	
			OESTE 7.98 MTS. C. TUTAR	
JOSE DE JESUS AGUILAR	7	5	NORTE 17.50 MTS. LOTE 6	139.65 M2
			SUR 17.50 MTS. LOTE 4	
			ESTE 7.98 MTS. LOTE 18	
			OESTE 7.98 MTS. C. TUTAR	
OSWALDO ORDAZ RIVERO	7	6	NORTE 17.50 MTS. LOTE 7	139.65 M2
			SUR 17.50 MTS. LOTE 5	
			ESTE 7.98 MTS. LOTE 17	
			OESTE 7.98 MTS. C. TUTAR	
JULIO C. ALMADO MATUZ	7	7	NORTE 17.50 MTS. LOTE 8	139.65 M2
			SUR 17.50 MTS. LOTE 6	
			ESTE 7.98 MTS. LOTE 16	
			OESTE 7.98 MTS. C. TUTAR	
LUIS REY TERAN JIMENEZ	7	8	NORTE 17.50 MTS. LOTE 9	139.65 M2
			SUR 17.50 MTS. LOTE 7	
			ESTE 7.98 MTS. LOTE 15	
			OESTE 7.98 MTS. C. TUTAR	
JOSE FCO. SANTILLON M.	7	9	NORTE 17.50 MTS. LOTE 10	139.65 M2
			SUR 17.50 MTS. LOTE 8	
			ESTE 7.98 MTS. LOTE 14	

			OESTE	7.98	MTS. C. TUTAR	
SIBERIO ORTEGA PEREZ	7	10	NORTE	17.50	MTS. LOTE 11	139.65 M2
			SUR	17.50	MTS. LOTE 9	
			ESTE	7.98	MTS. LOTE 13	
			OESTE	7.98	MTS. C. TUTAR	
CONSUELO SOTO QUIJADA	7	11	NORTE	17.50	MTS. C. SABINAL	139.65 M2
			SUR	17.50	MTS. LOTE 10	
			ESTE	7.98	MTS. LOTE 12	
			OESTE	7.98	MTS. C. TUTAR	
TERESA GUTIERREZ VDA. DE J.	7	12	NORTE	17.50	MTS. C. SABINAL	139.65 M2
			SUR	17.50	MTS. LOTE 13	
			ESTE	7.98	MTS. C. ESCOBEDO	
			OESTE	7.98	MTS. LOTE 11	
NESTOR OCHOA ZAMORANO	7	13	NORTE	17.50	MTS. LOTE 12	139.65 M2
			SUR	17.50	MTS. LOTE 14	
			ESTE	7.98	MTS. C. ESCOBEDO	
			OESTE	7.98	MTS. LOTE 10	
JOSE GPE. SERNA WILSON	7	14	NORTE	17.50	MTS. LOTE 13	139.65 M2
			SUR	17.50	MTS. LOTE 15	
			ESTE	7.98	MTS. C. ESCOBEDO	
			OESTE	7.98	MTS. LOTE 9	
ALBERTO HAROS ZAYAS	7	15	NORTE	17.50	MTS. LOTE 14	139.65M2
			SUR	17.50	MTS. LOTE 16	
			ESTE	7.98	MTS. C. ESCOBEDO	
			OESTE	7.98	MTS. LOTE 8	
CRISOFORO VALENZUELA R.	7	16	NORTE	17.50	MTS. LOTE 15	139.65M2
			SUR	17.50	MTS. LOTE 17	
			ESTE	7.98	MTS. C. ESCOBEDO	
			OESTE	7.98	MTS. LOTE 7	
MANUEL DE J. MARQUEZ V.	7	17	NORTE	17.50	MTS. LOTE 16	139.65M2
			SUR	17.50	MTS. LOTE 18	
			ESTE	7.98	MTS. C. ESCOBEDO	
			OESTE	7.98	MTS. LOTE 6	
TERESA RIOS DE MEZA	7	18	NORTE	17.50	MTS. LOTE 17	139.65M2
			SUR	17.50	MTS. LOTE 19	
			ESTE	7.98	MTS. C. ESCOBEDO	
			OESTE	7.98	MTS. LOTE 5	
SANTOS FLORES MOLINA	7	19	NORTE	17.50	MTS. LOTE 18	139.65M2
			SUR	17.50	MTS. LOTE 20	
			ESTE	7.98	MTS. C. ESCOBEDO	
			OESTE	7.98	MTS. LOTE 4	
FERNANDO MURRIETA CORRAL	7	20	NORTE	17.50	MTS. LOTE 19	139.65M2
			SUR	17.50	MTS. LOTE 21	
			ESTE	7.98	MTS. C. ESCOBEDO	
			OESTE	7.98	MTS. LOTE 3	
JESUS ZAHANZA OLIVARRIA	7	21	NORTE	17.50	MTS. LOTE 20	139.65M2
			SUR	17.50	MTS. LOTE 22	
			ESTE	7.98	MTS. C. ESCOBEDO	
			OESTE	7.98	MTS. LOTE 2	
MA. DE LOS ANGELES GARCIA	7	22	NORTE	17.50	MTS. LOTE 21	139.65M2
			SUR	17.50	MTS. C. MEZQUITAL	
			ESTE	7.98	MTS. C. ESCOBEDO	
			OESTE	7.98	MTS. LOTE 1	
AMPARO VALENZUELA DE M.	8	1	NORTE	13.00	MTS. C. SABINAL	130.00M2
			SUR	13.00	MTS. LOTE 3	
			ESTE	10.00	MTS. C. TUTAR	
			OESTE	10.00	MTS. LOTE 2	
GUILLERMO LOPEZ AYALA	8	2	NORTE	13.00	MTS. C. SABINAL	130.00M2
			SUR	13.00	MTS. LOTE 4	
			ESTE	10.00	MTS. LOTE 1	
			OESTE	10.00	MTS. LOTE 2	
GRISELDA M. ACOSTA MOLINA	8	3	NORTE	13.00	MTS. LOTE 1	130.00M2
			SUR	13.00	MTS. L5 FRACC.DEL L16	
			ESTE	10.00	MTS. C. TUTAR	
			OESTE	10.00	MTS. LOTE 4	
ARTEMIZA I. FUERNTE B.	8	4	NORTE	13.00	MTS. LOTE 2	130.00M2
			SUR	13.00	MTS. FRACC. DEL L6YL7	
			ESTE	10.00	MTS. LOTE 3	
			OESTE	10.00	MTS. CALLE	
HUGO TERAN FUENTES	8	5	NORTE	15.00	MTS. LOTE 3	129.99 M2

			SUR	15.00	MTS. CALLE	
			ESTE	0.666	MTS. C. TUTAR	
			OESTE	0.666	MTS. LOTE 6	
CRUZ ESPINOZA DE SOTO	0	6	NORTE	15.00	MTS. FRACC. DEL LIVERACCL-I	
			SUR	15.00	MTS. CALLE	129.99 M2
			ESTE	0.666	MTS. LOTE 5	
			OESTE	0.666	MTS. LOTE 7	
ELVIRA CHAVEZ FLORES	0	7	NORTE	15.00	MTS. LOTE 4	129.99 M2
			SUR	15.00	MTS. CALLE	
			ESTE	0.666	MTS. LOTE 6	
			OESTE	0.666	MTS. CALLE	
MA. DEL CARMEN VALENZUELA	0	8	NORTE	15.00	MTS. CALLE	129.99 M2
			SUR	15.00	MTS. LOTE 11	
			ESTE	0.666	MTS. C. TUTAR	
			OESTE	0.666	MTS. LOTE 9	
MA. DEL ROSARIO ANZONA DE S.	0	9	NORTE	15.00	MTS. CALLE	129.99 M2
			SUR	15.00	MTS. LOTE 11	
			ESTE	0.666	MTS. LOTE 8	
			OESTE	0.666	MTS. LOTE 10	
JOSE M. OSUNA CANO	0	10	NORTE			
			SUR			
			ESTE			
			OESTE			

ARTICULO 2o.- En las enajenaciones que se autorizan, el H. Ayuntamiento de Cajeme, Sonora, deberá dar cumplimiento a lo establecido por los artículos 78 y 79 de la Ley número 101 de Desarrollo Urbano para el Estado de Sonora y 110 y 111 de la Ley Orgánica de Administración Municipal.

ARTICULO 3o.- Los ingresos que se obtengan de las enajenaciones autorizadas deberán destinarse al impulso o fomento de actividades productivas o de desarrollo deportivo o cultural de la comunidad cajemense.

ARTICULO 4o.- Se autoriza al H. Ayuntamiento de Cajeme, Sonora, a transmitir la propiedad a los adquirentes que se mencionan en el presente Decreto, una vez que se reciban los pagos que en su caso correspondan.

TRANSITORIO

ARTICULO UNICO.- El presente Decreto entrará en vigor al día siguiente de su publicación en el Boletín Oficial del Gobierno del Estado.


Comuníquese al Ejecutivo para su sanción y promulgación.

SALON DE SESIONES DEL H. CONGRESO DEL ESTADO.

Hermosillo, Sonora, a 28 de Diciembre de 1992.
"1992, AÑO DE LA UNIVERSIDAD DE SONORA"



FELIPE ANTONIO SANTIAGO PALACIOS.
DIPUTADO PRESIDENTE.



JOSE MARIA PARADA ALMADA.
DIPUTADO SECRETARIO.



BARBARA GUTIERREZ DE URIAS.
DIPUTADO SECRETARIO.

POR TANTO, mando se publique en el Boletín Oficial del Estado y se le dé el debido cumplimiento.

PALACIO DE GOBIERNO, Hermosillo, Sonora treinta y uno de diciembre de mil novecientos noventa y dos.



LIC. MANLIO FABIO BELTRONES RIVERA.

EL SECRETARIO DE GOBIERNO,



LIC. ROBERTO SANCHEZ CEREZO.

TARIFAS EN VIGOR.

AUTORIZADAS POR EL ARTICULO 311 DE LA LEY No. 12, QUE REFORMA Y ADICIONA DIVERSAS DISPOSICIONES DE LA LEY NUMERO 9, DE HACIENDA DEL ESTADO.

C O N C E P T O	PRECIO
1.- POR PALABRA, EN CADA PUBLICACION, EN MENOS DE UNA PAGINA	\$ 308
2.- POR CADA PAGINA COMPLETA, EN CADA PUBLICACION:.....	\$ 471 960
3.- POR SUSCRIPCION ANUAL SIN ENTREGA A DOMICILIO	\$ 153 900
4.- POR SUSCRIPCION ANUAL, AL EXTRANJERO.....	\$ 584 820
5.- COSTO UNITARIO POR BOLETIN.....	\$ 5 130
6.- POR COPIAS DEL BOLETIN OFICIAL.	
a).- POR CADA HOJA.	\$ 2 052
b).- POR CERTIFICACION DEL BOLETIN OFICIAL.	\$ 6 156
7.- POR SUSCRIPCION ANUAL, POR CORREO DENTRO DEL PAIS.	\$ 379 620
8.- POR NUMERO ATRASADO.	\$ 10 260

BOLETIN OFICIAL GARMENDIA NO. 157 SUR HERMOSILLO, SONORA C.P. 83000 Tel. 17-45-89	BOLETIN OFICIAL DEL DIA:	SE RECIBE DOCUMENTACION PARA PUBLICAR	HORARIO
	LUNES	MARTES MIERCOLES	8 a 14 Hrs. 8 a 14 Hrs.
	JUEVES	JUEVES VIERNES LUNES	8 a 14 Hrs. 8 a 14 Hrs. 8 a 14 Hrs.

REQUISITOS:

*SOLO SE PUBLICAN DOCUMENTOS ORIGINALES CON FIRMA AUTOGRAFA

*EFECTUAR EL PAGO EN LA AGENCIA FISCAL.

Registrado como artículo de segunda clase con fecha 23 de abril de 1982. DGC Núm 0020324 características 316182816.

BI-SEMANARIO