



BOLETIN OFICIAL

GOBIERNO DEL ESTADO DE SONORA
OFICIALIA MAYOR



Registrado como artículo de segunda clase con fecha 23 de Abril 1982 DGC Núm 0020324 características 316182816	BI-SEMANARIO	Dirección General de Documentación y Archivo Garmendia No. 157 Sur C.P. 63000 Hermosillo, Sonora Tel. 17-45-89
--	---------------------	---

TOMO CXLIX HERMOSILLO, SONORA LUNES 27 DE ABRIL DE 1992 No. 34

"1992, AÑO DE LA UNIVERSIDAD DE SONORA"

G O B I E R N O E S T A T A L

PODER LEGISLATIVO-PODER EJECUTIVO

Ley Número 103, que Inaugura un Período Ordinario de Sesiones. 3 , 4

Decreto Número 29, que autoriza al Ejecutivo del Estado para que gestione y contrate con el Banco Nacional de Obras y Servicios Públicos, S.N.C., dos líneas de crédito. 5 a 7

G O B I E R N O M U N I C I P A L

H. AYUNTAMIENTO DE IMURIS
Modificaciones al Presupuesto de Egresos correspondiente al año de 1991. 8

H. AYUNTAMIENTO DE VILLA HIDALGO
Modificaciones al Presupuesto de Egresos correspondiente al año de 1991. 9 , 10

H. AYUNTAMIENTO DE NOGALES
Convenio Autorización del Fraccionamiento "California", que celebra el H. Ayuntamiento de este mismo nombre con "Promotora y Fraccionadora California, S.A. de C.V." .. 11 a 18

AVISOS JUDICIALES y GENERALES 19 a 34

INDICE DE AVISOS PUBLICADOS EN ESTE NUMERO: 2 , 35

I N D I C E D E A V I S O S

JUICIOS EJECUTIVOS MERCANTILES

Banco Mexicano Somex, S.N.C. (3)	19
Lic. Francisco Javier Goo López Madera.	
Marco Antonio Téllez Ulloa.	20
José Elpidio Chávez Mapula.	
Lic. Carlos Humberto Rodríguez Ortiz (2)	20,21
José Eduardo Lemmen Meyer González.	21
Banco Nacional de México, S.N.C.	
Lic. Carlos Alberto Rodríguez Aguilera.	22
Javier Ramiro Parra Ortega y otro.	
Martín Paredones Araque.	
Bancomer, S.A. (3)	22,23
Banco del Atlántico, S.N.C.	23
Carlos Hernández Mendivil.	
Banca Serfin, S.N.C. (2)	24,25
Sonora Motor, S.A. de C.V.	24
Cable de Acero, S.A. de C.V.	
Ernesto Dávila Ramírez.	
Carlos Coronado Flores.	
Anselmo Murillo Franco.	25
Lic. Lauro F. Parada Almada.	
Lic. Víctor Manuel Valdez González.	26

JUICIOS HIPOTECARIOS

Lic. Carlos Aubry Lemarroy.	26
José Eduardo Lemmen Meyer González.	27

JUICIOS DECLARATIVOS DE PROPIEDAD

Julio Rivas Valenzuela.	27
Samuel Parra Parra y otros.	
María Luisa Calderón y otros.	
José Francisco Moreno y María Elena Mendías. .	28
Abigaíl García Cárdenas y otras.	

(Sigue en la página número 35)



PODER EJECUTIVO
GOBIERNO DEL ESTADO
DE SONORA

EL C. LIC. MANLIO FABIO BELTRONES RIVERA, Gobernador Constitucional del Estado Libre y Soberano de Sonora, a sus habitantes, sabed:

que el H. Congreso del Estado, se ha servido dirigirme la siguiente L E Y :

N U M E R O 103

EL CONGRESO DEL ESTADO LIBRE Y SOBERANO DE SONORA, EN NOMBRE DEL PUEBLO, DECRETA LA SIGUIENTE

L E Y

QUE INAUGURA UN PERIODO ORDINARIO DE SESIONES.


ARTICULO UNICO.- La LIII Legislatura Constitucional del Estado Libre y Soberano de Sonora, inaugura hoy, previas las formalidades de estilo, su segundo período ordinario de sesiones, correspondiente al primer año de su ejercicio legal.


Comuníquese al Ejecutivo para su publicación en el Boletín Oficial del Gobierno del Estado.

SALON DE SESIONES DEL H. CONGRESO DEL ESTADO.

Hermosillo, Sonora, a de Abril de 1992.

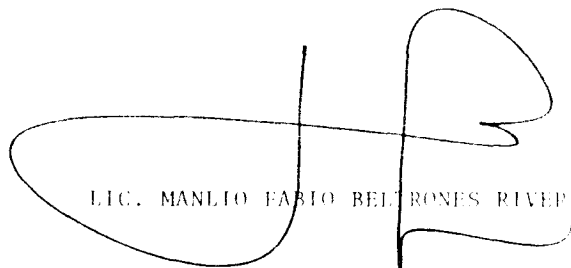

ADRIANA ACEVES PACHECO.
DIPUTADO PRESIDENTE.


PROFR. GONZALO HIRATA RUBIANO.
DIPUTADO SECRETARIO.


MARTHA SILVIA GRIJALVA SINOCHUL.
DIPUTADO SECRETARIO.


POR TANTO, mando se publique en el Boletín Oficial del Estado y se le dé el debido cumplimiento.

PALACIO DE GOBIERNO, Hermosillo, Sonora, Abril tres de mil novecientos noventa y dos.



LIC. MANLIO FABIO BELTRONES RIVEPA.

EL SECRETARIO DE GOBIERNO,



LIC. ROBERTO SANCHEZ CEREZO.



PODER EJECUTIVO

GOBIERNO DEL ESTADO
DE SONORA

EL C. LIC. MANLIO FABIO BELTRONES RIVERA, Gobernador Constitucional del Estado Libre y Soberano de Sonora, a sus habitantes, sabed:

Que el H. Congreso del Estado, se ha servido dirigirme el siguiente

D E C R E T O :

N U M E R O 29

EL CONGRESO DEL ESTADO LIBRE Y SOBERANO DE SONORA, EN NOMBRE DEL PUEBLO, TIENE A BIEN EXPEDIR EL SIGUIENTE

D E C R E T O

QUE AUTORIZA AL EJECUTIVO DEL ESTADO PARA QUE GESTIONE Y CONTRATE CON EL BANCO NACIONAL DE OBRAS Y SERVICIOS PUBLICOS, S. N. C., DEL LINEAS DE CREDITO HASTA POR LA CANTIDAD DE \$19,532'820,827.00 (SON: DIECINUEVE MIL QUIENTOS TREINTA Y DOS MILLONES OCHOCIENTOS VEINTE MIL OCHOCIENTOS VEINTITRES PESOS 00/100 MON. NAC.).

ARTICULO 1o.- Se autoriza al Ejecutivo del Estado para que gestione y contrate con el Banco Nacional de Obras y Servicios Públicos, S.N.C., en uso de los recursos propios del Banco, el otorgamiento de dos créditos, uno hasta por la cantidad de \$9,511'157,571.00 (SON: NUEVE MIL QUIENTOS ONCE MILLONES CINCO TREINTA Y SIETE MIL TRESCIENTOS SETENTA Y UN PESOS 00/100 MON. NAC.), y otro hasta por \$10,021'683,452.00 (SON: DIEZ MIL VEINTIDOS MILLONES SEISCIENTOS OCHENTA Y TRES MIL CUATROCIENTOS CINCHENTA Y DOS PESOS 00/100 MON. NAC.), y un monto global ascendente a \$19,532'820,823.00 (SON: DIECINUEVE MIL QUIENTOS TREINTA Y DOS MILLONES OCHOCIENTOS VEINTE MIL OCHOCIENTOS VEINTITRES PESOS 00/100 MON. NAC.).

ARTICULO 2o.- El importe de los citados créditos serán destinados para cubrir el 100% de los costos que se deriven de los trabajos de fotogrametría, de la adquisición de equipo SOFTWARE y capacitación e investigación de campo del Proyecto Integral de Modernización del Catastro del Gobierno del Estado, así como los conceptos adicionales correspondientes al Impuesto al Valor Agregado, intereses que se generen durante los períodos de inversión y gracia y comisiones por la administración de los créditos.

ARTICULO 3o.- Estos créditos serán amortizados por el Ejecutivo del Estado al Banco Nacional de Obras y Servicios Públicos, S.N.C., en un plazo de siete años, incluidos los períodos de inversión y gracia, mediante las exhibiciones y pagos que comprendan capital e intereses que sean fijados en los contratos y en las tablas de amortización correspondientes.

ARTICULO 54.- Se autoriza al Ejecutivo del Estado para que, como fuente de pago afente los ingresos que se deriven de la instrumentación del Proyecto motivo del Financiamiento, así como las partidas presupuestales que el Gobierno del Estado se obligue a incluir en sus presupuestos anuales de egresos.

ARTICULO 55.- Se autoriza al Ejecutivo del Estado para que directe las participaciones que le corresponden en Impuestos Federales como garantía y en su caso, como fuente de pago de las obligaciones contraídas. Esta garantía deberá inscribirse en el Registro de Obligaciones y Empréstitos de Entidades Federativas y Municipios que lleva la Secretaría de Hacienda y Crédito Público, conforme a las disposiciones del Reglamento del Artículo Noveno de la Ley de Coordinación Fiscal.

El trámite del citado registro podrá ser efectuado directamente por el Ejecutivo del Estado o por el Banco garante.

ARTICULO 60.- Se faculta al Ejecutivo del Estado para que, por conducto del C. Gobernador Constitucional, pacte con el Banco Nacional de Obras y Servicios Públicos, S.N.C., las bases, condiciones y modalidades que estime necesarias o pertinentes respecto a las operaciones autorizadas y para que convierta por sí o por conducto de sus funcionarios o representantes legalmente investidos, a la firma de los contratos de crédito correspondientes.

TRANSITORIO

UNICO.- El presente Decreto entrará en vigor al día siguiente de su publicación en el Boletín Oficial del Gobierno del Estado.

Comuníquese al Ejecutivo para su sanción y promulgación.

SALON DE SESIONES DEL H. CONGRESO DEL ESTADO.

Hermosillo, Sonora, 1 de Abril de 1992.


ADRIANA ACEVES PACHECO,
DIPUTADO PRESIDENTE.

PROFRANCISCO GONZALO HIRATA RUBIANO,
DIPUTADO SECRETARIO.


MARTHA SILVIA GRIJALVA SINOHUI,
DIPUTADO SECRETARIO.

POR TANTO, mando se publique en el Boletín Oficial del Estado y se le dé el debido cumplimiento.

PALACIO DE GOBIERNO, Hermosillo, Sonora, Abril tres de mil nove
cientos noventa y dos.



LIC. MANLIO FABIO BELTRONES RIVERA.



EL SECRETARIO DE GOBIERNO,
LIC. ROBERTO SANCHEZ CEREZO.



MUNICIPALIDAD CONSTITUCIONAL
SAN MARCOS, GUATEMALA

El presente documento es una copia de un original que se encuentra en el archivo de la Municipalidad de San Marcos.

ACTA DE LA SESION ORDINARIA DEL CONCEJO MUNICIPAL
DE SAN MARCOS, GUATEMALA

En la ciudad de San Marcos, Guatemala, a las 10:00 horas del día 27 de abril de 1992, se reunió el Concejo Municipal para celebrar su sesión ordinaria, la cual se abrió con la lectura del Acta de la Sesión anterior, la cual fue aprobada por unanimidad.

Después de lo anterior, se procedió a la lectura del informe del Sr. Alcalde, Sr. Carlos Alfonso López V., sobre el estado de la Municipalidad.

Después de lo anterior, se procedió a la lectura del informe del Sr. Secretario Municipal, Sr. [Nombre], sobre el estado de la Municipalidad.

Después de lo anterior, se procedió a la lectura del informe del Sr. [Nombre], sobre el estado de la Municipalidad.

Después de lo anterior, se procedió a la lectura del informe del Sr. [Nombre], sobre el estado de la Municipalidad.

Después de lo anterior, se procedió a la lectura del informe del Sr. [Nombre], sobre el estado de la Municipalidad.

Después de lo anterior, se procedió a la lectura del informe del Sr. [Nombre], sobre el estado de la Municipalidad.

Después de lo anterior, se procedió a la lectura del informe del Sr. [Nombre], sobre el estado de la Municipalidad.

Después de lo anterior, se procedió a la lectura del informe del Sr. [Nombre], sobre el estado de la Municipalidad.

Después de lo anterior, se procedió a la lectura del informe del Sr. [Nombre], sobre el estado de la Municipalidad.

Después de lo anterior, se procedió a la lectura del informe del Sr. [Nombre], sobre el estado de la Municipalidad.

Después de lo anterior, se procedió a la lectura del informe del Sr. [Nombre], sobre el estado de la Municipalidad.

Después de lo anterior, se procedió a la lectura del informe del Sr. [Nombre], sobre el estado de la Municipalidad.

Después de lo anterior, se procedió a la lectura del informe del Sr. [Nombre], sobre el estado de la Municipalidad.

Después de lo anterior, se procedió a la lectura del informe del Sr. [Nombre], sobre el estado de la Municipalidad.

Después de lo anterior, se procedió a la lectura del informe del Sr. [Nombre], sobre el estado de la Municipalidad.

Después de lo anterior, se procedió a la lectura del informe del Sr. [Nombre], sobre el estado de la Municipalidad.

Después de lo anterior, se procedió a la lectura del informe del Sr. [Nombre], sobre el estado de la Municipalidad.

Carlos Alfonso López V.
ALCALDE

SECRETARÍA MUNICIPAL
SAN MARCOS, GUATEMALA

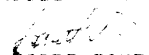
SECRETARÍA MUNICIPAL
SAN MARCOS, GUATEMALA
C. SACRAMENTO SOTO ALVAREZ

Q.B. CARLOS ALFONSO LOPEZ V.

ACTA NUMERO TRECE.

- - - - EN VILLA HIDALGO, SONORA, SIENDO LAS DIECISIETE HORAS DEL DIA SIETE DE ABRIL DE MILNOVECIENTOS NOVENTA Y DOS PREVIA CITA DEL C. JULIAN DURAZO MORENO, PRESIDENTE MUNICIPAL, SE REUNIERON EN LA OFICINA DE LA PRESIDENCIA, LOS CC. JOSE PEDRO CAMPA RUIZ, EDGARDO RAMIREZ GRIZALVA, ING. GUSTAVO LEYVA LEYVA, MARTHA MORDOYOQUI BARBA, PROFR. SALVADOR LOPEZ ROMERO, MARIO BARRIOS VELASQUEZ Y PROFR. JUAN GASTON ZOZAYA RAMIREZ, SINDICO PROCURADOR, PRIMERO, SEGUNDO, TERCERO CUARTO Y QUINTO REGIDORES PROPIETARIOS, RESPECTIVAMENTE, ASI COMO EL SECRETARIO DEL AYUNTAMIENTO, PARA TRATAR CONCRETAMENTE DOS ASUNTOS DE SU COMPETENCIA: LA AMPLIACION DEL PRESUPUESTO DE INGRESOS 1991 Y LAS MODIFICACIONES DEL PRESUPUESTO DE EGRESOS POR EL MISMO AÑO 1991. IMPULSADO EL OBJETO DE LA REUNION SE PROCEDE A ANALIZAR LOS PRESUPUESTOS DE EGRESOS, EN AMBOS POR EL AÑO 1991 Y QUE SE EXCEDIRON EN LA FORMA SIGUIENTE: EL PRESUPUESTO AUTORIZADO PARA 1991 FUE DE \$501'529,000 Y LO REALMENTE RECIBIDO FUE \$688'572,000 POR LO QUE LA AMPLIACION SERA DE \$185'813,000. CONOCIDO LO ANTERIOR, EL H. CABILDO TOMO EL SIGUIENTE ACUERDO: "EN CUMPLIMIENTO A LO ESTABLECIDO EN LOS ARTICULOS 136, FRACCION XXI DE LA CONSTITUCION POLITICA LOCAL Y 79 DE LA LEY ORGANICA DE ADMINISTRACION MUNICIPAL, SOLICITARE AL H. CONGRESO DEL ESTADO TENGA A BIEN APROBAR Y AUTORIZAR EL EXCEDENTE DE LOS INGRESOS RECIBIDOS EN NUESTRO PRESUPUESTOS DE EGRESOS PARA EL EJERCICIO 1991; ASIMISMO Y EN CONSIDERACION A LO ESTABLECIDO EN LOS ARTICULOS 57, FRACCION XXXI Y 85 DE LA LEY ORGANICA DE ADMINISTRACION MUNICIPAL, SOLICITAR LA PUBLICACION EN EL BOLETIN OFICIAL DEL GOBIERNO DEL ESTADO DE LAS MODIFICACIONES REALIZADAS AL PRESUPUESTO DE EGRESOS CORRESPONDIENTE A 1991". NO HABIENDO NADA QUE AGREGAR A LO ANTERIOR SE DIO POR TERMINADA LA REUNION A LAS DIECIOCHO HORAS DEL MISMO DIA, LEVANTANDOSE LA PRESENTE ACTA QUE PARA DEBIDA CONSTANCIA FIRMAN LOS QUE INTERVINIERON. - - - - -

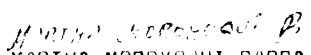
SINDICO PROCURADOR


 JOSE PEDRO CAMPA RUIZ

PRIMER REGIDOR


 EDGARDO RAMIREZ GRIZALVA

TERCER REGIDOR


 MARTHA MORDOYOQUI BARBA.

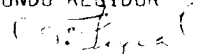
QUINTO REGIDOR.


 MARIO BARRIOS VELASQUEZ

PRESIDENTE MUNICIPAL


 JULIAN DURAZO MORENO.

SEGUNDO REGIDOR


 GUSTAVO LEYVA LEYVA.

CUARTO REGIDOR


 PROFR. SALVADOR LOPEZ ROMERO.

SECRETARIO DEL AYUNTAMIENTO.


 PROFR. JUAN GASTON ZOZAYA DZO.

DEPENDENCIA	PRESUPUESTO ORIGINAL	MODIFICACION		PRESUPUESTO ACTUAL
		AMPLIACION	REDUCCION	
CABILDO	17'280.	0.	745.	16'535.
PRESIDENCIA	52'370.	4'629.	0.	56'999.
SECRETARIA	62'900.	94'273.	0.	157'173.
TESORERIA	327'609.	98'403.	0.	426'012.
SEG. PBCA.	37'860.	0.	6'739.	31'121.
COM. Y DELEG.	4'740.	0.	190.	4'550.
T O T A L E S	502'759.	197'305.	7'674.	692'390.

CAPITULO DEL GASTO	PRESUPUESTO ORIGINAL	MODIFICACION		PRESUPUESTO ACTUAL
		AMPLIACION	REDUCCION	
1000	180'160.	0.	14'248.	165'912.
2000	36'060.	0.	3'043.	33'017.
3000	113'640.	27'532.	0.	141'172.
4000	20'400.	102'173.	0.	122'573.
5000	20'000.	0.	3'338.	16'662.
6000	97'000.	49'464.	0.	146'464.
8000	33'663.	32'363.	0.	66'026.
9000	1'836.	0.	1'272.	564.
T O T A L E S	502'759.	211'532.	21'901.	692'390.

Dichas modificaciones fueron aprobadas en Sesión de Cabildo, celebrada el día 7 de abril de 1992, mediante Acta No. 13.



A T E N T A M E N T E,
SUFRAGIO EFECTIVO NO REELECCION
EL PRESIDENTE MUNICIPAL

PRESIDENCIA MUNICIPAL
Hidalgo, Sonora

C. JULIAN DURAZO MORENO

EL SECRETARIO DEL AYTO.

PROPR. JUAN GASTÓN ZOZAYA DZO.

Convenio autorización del Fraccionamiento "CALIFORNIA"--- que celebran por una parte, el H Ayuntamiento de Nogales, --- misma, con la intervención del C. Presidente Municipal HECTOR MAREZ SOTO, del C. Secretario del H Ayuntamiento Lic. RODOLFO MORENO DURAZO, y del C. Director de Planeación y Control del Desarrollo Urbano Lic. FERNESTO REYES AGUILAR, a quienes en lo sucesivo se les denominará "EL AYUNTAMIENTO"; y por la otra parte "PROMOTORA Y FRACCIONADORA CALIFORNIA", S. A. DE C. V., representada por el señor JORGE RINCON ELIAS, a quien en lo sucesivo se le denominará "LA FRACCIONADORA", al tenor de las siguientes declaraciones y cláusulas.-----

DECLARACIONES

PRIMERA.- Las partes declaran que el presente Convenio se celebra con acatamiento en las disposiciones contenidas en los Artículos 5 fracción II, 9 Fracción XI, 99 y 113 de la Ley 101 de Desarrollo Urbano para el Estado de Sonora.-----

SEGUNDA.- La Srta. y el señor JORGE RINCON ELIAS, que su representada "PROMOTORA Y FRACCIONADORA CALIFORNIA" S. A. DE C. V., quedó legalmente constituida mediante escritura pública número 5,956, volumen número 112, de fecha 9 de Septiembre de 1991, pasada en esta ciudad de Nogales, Sonora, ante la fe del Lic. Estelito Moreno Durazo, Notario Público Número 70, misma que se encuentra inscrita el día 30 de Enero de 1992 bajo Número 277 de la sección comercio volumen 1 L-I del Registro Público de la Propiedad y de Comercio de este Distrito Judicial:

TERCERA.- Declara el Señor JORGE RINCON ELIAS, que su representada, "PROMOTORA Y FRACCIONADORA CALIFORNIA", S. A. DE -

12. Le otorgó Poder general para Pleitos y Contreras, para Actos Administrativos y para Actos de Dominio, con facultades para la celebración del presente Convenio, como consta en escritura pública que se menciona en la declaración SEGUNDA que antecede.

CUARTA.- Declara "LA FRACCIONADORA" que es propietaria de los lotes números 22 (veintidos), 23 (veintitres) y 24 (veinticuatro), ubicados al oeste de la Carretera Interamericana, entre las calles, según consta en la escritura Pública número 6.179, volumen 120, otorgada en esta ciudad con fecha de 17 de Enero de 1970, por el Sr. J. J. de la Cruz y Sr. J. J. de la Cruz y Sr. J. J. de la Cruz, inscrita en el Registro Público de la Propiedad y de Comercio de esta ciudad, con fecha de 15 de Marzo de 1970, bajo el número 261641, sección I, del volumen 20, en el Registro Público de la Propiedad y de Comercio de esta ciudad judicial.

QUINTA.- Declara declarando "LA FRACCIONADORA", que los lotes que se mencionan en la declaración CUARTA que antecede, forman una sola unidad topográfica que en su totalidad tiene una superficie de 8,200.00 M² (veintiocho mil doscientos metros cuadrados), y las siguientes medidas y colindancias: al Norte en 111,45 M. (ciento cuarenta y un metros, cuarenta y cinco centímetros), con fracción de los lotes números 21 (veintiuno) y 23 (treinta y tres); al Sur en 141,45 M. (ciento cuarenta y un metros, cuarenta y cinco centímetros), con calle de 20.00 M. (veinte metros) de ancho y ahora Boulevard del Raquet; al Este 200.00 M. (doscientos metros) con el lote número 21 (veintiuno) y, al Oeste, en 200.00 M. (doscientos metros), con lote número 25 (veinticinco).

SEXTA.- Declara "LA FRACCIONADORA" que con fecha 4 de --- Julio de 1991 y mediante Oficio No. 755/D de la Dirección de --- Desarrollo Urbano y Obras Públicas del H Ayuntamiento de Nogales, le fue concedida la Autorización de Proyecto para el Fraccionamiento "EL HORNIA", así como la Autorización provisional para que se llevaran a cabo las Obras de Urbanización y prevención de lotes individuales.

SEPTIMA.- Declara "EL AYUNTAMIENTO" que el fraccionador --- conformado con el artículo 166 de la Ley No. 101 de Desarrollo Urbano, presentó la siguiente documentación:

- 1.- Una copia legítima del Título de propiedad del terreno.
- 2.- Copia legítima, por Estanco Público del --- de la inscripción de la Sociedad "FRACCIONAMIENTO Y FRACCIONADORA EL HORNIA" y S.A. de --- Capital, en la que también se acredita la personalidad del señor JOSE ELIAS OLIVERA.
- 3.- Presencia del uso del suelo del terreno, --- otorgada por la Dirección del Desarrollo Urbano y Obras Públicas.
- 4.- Constancia de libertad de gravámenes.
- 5.- Constancia de factibilidad de Agua Potable y Alcantarillada por CUAZOLS así como cálculo de aportaciones y derechos de conexión.
- 6.- Constancia de factibilidad de Comisión Federal de Electricidad y pago proporcional de línea primaria.
- 7.- Plano de la ciudad con la localización --- del fraccionamiento.
- 8.- Cuatro ejemplares del plano general a escala de lotificación y manzanero con medidas y superficies.
- 9.- Cuatro copias del plano de calles locales, calles colectoras y vialidad de tránsito.
- 10.- Cuatro copias del plano de Agua Potable.

El Director General del Puerto de San Pedro de Macoris

Excmo. Sr. Director General de Puertos de San Pedro de Macoris

Excmo. Sr. Director General de Puertos de San Pedro de Macoris

Excmo. Sr. Director General de Puertos de San Pedro de Macoris

Excmo. Sr. Director General de Puertos de San Pedro de Macoris

Excmo. Sr. Director General de Puertos de San Pedro de Macoris

Excmo. Sr. Director General de Puertos de San Pedro de Macoris

Excmo. Sr. Director General de Puertos de San Pedro de Macoris

Excmo. Sr. Director General de Puertos de San Pedro de Macoris

Excmo. Sr. Director General de Puertos de San Pedro de Macoris

Excmo. Sr. Director General de Puertos de San Pedro de Macoris

Excmo. Sr. Director General de Puertos de San Pedro de Macoris

Excmo. Sr. Director General de Puertos de San Pedro de Macoris

Excmo. Sr. Director General de Puertos de San Pedro de Macoris

Excmo. Sr. Director General de Puertos de San Pedro de Macoris

Excmo. Sr. Director General de Puertos de San Pedro de Macoris

Excmo. Sr. Director General de Puertos de San Pedro de Macoris

Excmo. Sr. Director General de Puertos de San Pedro de Macoris

Excmo. Sr. Director General de Puertos de San Pedro de Macoris

Excmo. Sr. Director General de Puertos de San Pedro de Macoris

Excmo. Sr. Director General de Puertos de San Pedro de Macoris

Excmo. Sr. Director General de Puertos de San Pedro de Macoris

Excmo. Sr. Director General de Puertos de San Pedro de Macoris

Excmo. Sr. Director General de Puertos de San Pedro de Macoris

Excmo. Sr. Director General de Puertos de San Pedro de Macoris

Excmo. Sr. Director General de Puertos de San Pedro de Macoris

Excmo. Sr. Director General de Puertos de San Pedro de Macoris

del Fraccionamiento en cuestión, al haber hecho la donación que marca la Ley, así como el haber otorgado ante y a satisfacción de la Tesorería Municipal una garantía personal, que garantiza la buena calidad de las obras por el término de un año contando a partir de la fecha de terminación de las mismas, y tanto referente a Electrificación y Alumbrado Público, ha presentado un 95% de avance en las instalaciones, así como en el resto de las obras de Agua Potable y Alcantarillado, presentando un 100% de avance en obra, faltando únicamente las actas de recepción de cualquiera de las dependencias, obligándose "LA FRACCIONADORA" al cumplimiento de los anteriores requerimientos.

TERCERA CLÁUSULA

En virtud de lo anterior, se declara que "LA FRACCIONADORA" optó por construirse y catalizar las obras de urbanización de acuerdo a los proyectos aprobados por la Dirección de Planeación y Control del Desarrollo Urbano de Nogales, Sonora, por la Comisión Federal de Electricidad y por CUAFAES, de lo cual se presentará los respectivos avances de obras, este contrato tendrá el carácter de Autorización de ventas, una vez que el Fraccionamiento haya obtenido de las fedas de recepción por las dependencias respectivas y la Dirección de Planeación y Control del Desarrollo Urbano otorgue la Autorización correspondiente al Registro Público de la Propiedad y de Comercio.

SEGUNDA.- Ambas partes convienen en que el Fraccionamiento referido, está integrado por las Manzanas y Lotes que enseguida se citan, los cuales se consideran correctos.

FINANCIADO	VALOR (L. UNES)	AREA FONDERO
1	10	1,000,000
2	10	1,000,000
3	10	1,000,000
4	10	1,000,000
Total Es		4,000,000

DESCRIPCION DE LA OBRA	VALOR (L. UNES)	AREA FONDERO
Obra de Construcción de un Centro de Estudios para el Personal de la Empresa	1,000,000	1,000,000
Obra de Construcción de un Centro de Estudios para el Personal de la Empresa	1,000,000	1,000,000
Obra de Construcción de un Centro de Estudios para el Personal de la Empresa	1,000,000	1,000,000
Obra de Construcción de un Centro de Estudios para el Personal de la Empresa	1,000,000	1,000,000
Obra de Construcción de un Centro de Estudios para el Personal de la Empresa	1,000,000	1,000,000

El presente contrato de obra de construcción se celebra en virtud de la Ley de Contratación Administrativa de los Estados Unidos Mexicanos, en el marco del programa de obras de infraestructura que forman parte del programa de desarrollo de la actividad económica y social en el sector público. El presente contrato se celebra en virtud de la Ley de Contratación Administrativa de los Estados Unidos Mexicanos, en el marco del programa de obras de infraestructura que forman parte del programa de desarrollo de la actividad económica y social en el sector público. El presente contrato se celebra en virtud de la Ley de Contratación Administrativa de los Estados Unidos Mexicanos, en el marco del programa de obras de infraestructura que forman parte del programa de desarrollo de la actividad económica y social en el sector público.

El presente contrato de obra de construcción se celebra en virtud de la Ley de Contratación Administrativa de los Estados Unidos Mexicanos, en el marco del programa de obras de infraestructura que forman parte del programa de desarrollo de la actividad económica y social en el sector público. El presente contrato se celebra en virtud de la Ley de Contratación Administrativa de los Estados Unidos Mexicanos, en el marco del programa de obras de infraestructura que forman parte del programa de desarrollo de la actividad económica y social en el sector público. El presente contrato se celebra en virtud de la Ley de Contratación Administrativa de los Estados Unidos Mexicanos, en el marco del programa de obras de infraestructura que forman parte del programa de desarrollo de la actividad económica y social en el sector público.

dad de legados, nombrada a fin de que surta sus efectos la inscripción de dominio de las áreas de calles del Fraccionamiento "El Estrella" hacia las personas interesadas, además de que por el presente se declara que la propiedad de esas áreas estará sujeta al dominio administrativo una vez que sea publicado e inscrito en el Registro Público de Comercio, para todos los efectos legales. Al respecto podrá consultarse el documento público del Ayuntamiento de Nogales, con el número de expediente en las diversas leyes que rigen el Registro Público de Comercio de la Ciudad de Nogales.

El "El Estrella" se sitúa y establece en su totalidad dentro de los límites correspondientes al Fraccionamiento "El Estrella" de la zona de desarrollo urbano, que al día de la fecha se encuentra en el estado de conservación de cada lote de terreno, de acuerdo con la leyenda del artículo 47 de la Ley del D.F., y antes que en la actualidad se pida autorización de construcción de Edificios, se deberá considerar el pago, y el costo podrá transferirse su propiedad total, pero no en partes por lo que cualquier acuerdo en tal sentido, será nulo de todo valor, y no podrá ser reconocido por el Registro Público de Comercio.

En consecuencia por parte de "LA FRACCIÓNABITADORA" se ratifican las obligaciones establecidas en el presente convenio de conformidad de la Ley, dará derecho a "EL AYUNTAMIENTO" para el estado de inmediato, siendo a cargo de "LA FRACCIÓNABITADORA" todos los gastos e costas que originen con motivo del Acto, en virtud de lo establecido en el presente convenio.

SEPTIMA.- Para la interpretación y alcance de este Convenio, ambas partes se someten expresamente a la jurisdicción y competencia de los Tribunales de la Ciudad de Nogales, Sonora.


ca, y renuncian al fuero que les corresponda por razón de domicilio.

EFECTOS: El presente Convenio se formula en siete tomos.

LEIDO que fue por las partes contratantes el presente Convenio, y conscientes de su valor y fuerza legal, lo ratifican y firman para su constancia en la Ciudad de Nogales, Sonora, a las dieciséis del mes de Abril de 1992.


POR EL AYUNTAMIENTO DE NOGALES, SONORA.


EL PRESIDENTE MUNICIPAL DE NOGALES SONORA.


C. HECTOR REYES SOTO.


EL SECRETARIO DEL AYUNTAMIENTO

EL DIRECTOR DE DESARROLLO URBANO Y OBRAS PUBLICAS.


C. RODOLFO DURAZO JR.


ARQ. ERNESTO REYES AGUILAR


POR LA FRACIONADORA
C. JORGE RINCON ELIAS

JUICIOS EJECUTIVOS MERCANTILES

JUZGADO CUARTO DEL RAMO CIVIL
HERMOSILLO, SONORA

EDICTO :

CONVOCATORIA A REMATE EN PRIMERA ALMONEDA.- JUICIO EJECUTIVO MERCANTIL 1751/91, PROMOVIDO POR BANCO MEXICANO SOMEX, S.N.C., EN CONTRA DE PROYECTOS Y ASESORIA INDUSTRIAL, S.A. DE C.V., y JUDITH FRANCISCA DURAZO DE HIDALGO, SE SEÑALAN LAS 10.00 HORAS DEL DIA 22 DE MAYO DE 1992, PARA QUE TENGA VERIFICATIVO EN ESTE JUZGADO, EL REMATE EN PRIMERA ALMONEDA, DE LOS SIGUIENTES BIENES INMUEBLES Y SUS CONSTRUCCIONES, CONSISTENTES EN: LOTE 16, MANZANA IV, FRACCIONAMIENTO ESQUEDA, CON SUPERFICIE DE 700.80 METROS CUADRADOS Y LAS SIGUIENTES MEDIDAS Y COLINDANCIAS: NORTE 20 METROS CON LOTE 17; SUR 20 METROS CON CALLE MORELIA ESTE 35.04 METROS CON LOTE 15; SIRVIENDO COMO BASE DE REMATE LA CANTIDAD DE: \$778'441,000.00 (SON: SETECIENTOS SETENTA Y OCHO MILLONES CUATROCIENTOS CUARENTA Y UN MIL PESOS 00/100 M.N.), Y POSTURA LEGAL LA QUE CUBRA LAS DOS TERCERAS PARTES, DE DICHO VALOR. HAGASE LAS PUBLICACIONES, CONVOCANDO A POSTORES.-

HERMOSILLO, SONORA, ABRIL 6 DE 1992

C. SECRETARIO PRIMERO DE ACUERDOS
LIC. MARIA DEL SOCORRO BALLESTEROS LOPEZ
RUBRICA

A1090 32 33 34

JUZGADO CUARTO DEL RAMO CIVIL
HERMOSILLO, SONORA

EDICTO :

CONVOCATORIA A REMATE EN PRIMERA ALMONEDA.- JUICIO EJECUTIVO MERCANTIL 1324/91, PROMOVIDO POR BANCO MEXICANO SOMEX, S.N.C., EN CONTRA DE MADERERIA LOS PINOS DE CANANEA, S.A. DE C.V., y JOSE CARLOS VEJAR YESCAS. SE SEÑALAN LAS 10.00 HORAS DEL DIA 27 DE MAYO DE 1992, PARA QUE TENGA VERIFICATIVO EN ESTE JUZGADO EL REMATE EN PRIMERA ALMONEDA, DE LOS SIGUIENTES INMUEBLES Y SUS CONSTRUCCIONES, CONSISTENTES EN: 1.- LOTES 1 y 4, MANZANA 64 DEL CUARTEL XIII, CON SUPERFICIE DE 450 METROS CUADRADOS; CON LAS SIGUIENTES MEDIDAS Y COLINDANCIAS: NORTE 20.00 METROS CON RUTA PERIFERICO; SUR 20.00 METROS CON LOTES 13 y 14; - ESTE 22.50 METROS CON LOTES 4 y 5; - OESTE 22.50 METROS CON LOTES 2 y 3. - \$192'140,000.00.- 2.- LOTES 5 y 6, MANZANA 64 DEL CUARTEL XIII, CON SUPERFICIE DE 450.00 METROS CUADRADOS, CON LAS SIG. MEDIDAS Y COLINDANCIAS: NORTE 20.00 METROS CON RUTA PERIFERICO; SUR 20.00 METROS CON LOTES 15 y 16; ESTE 22.50 METROS CON LOTE 7; OESTE 22.50 METROS CON LOTE 4. \$159'210,000.00.- SIRVIENDO COMO BASE PARA EL REMATE LA CANTIDAD DE: \$351'350,000.00 (SON: TRESCIENTOS CINCUENTA Y UN MILLONES TRESCIENTOS CINCUENTA MIL PESOS 00/100 M.N.), Y POSTURA LEGAL LA QUE CUBRA LAS DOS TERCERAS PARTES, DE DICHO VALOR. HAGASE LAS PUBLICACIONES, CONVOCANDO A POSTORES.-

HERMOSILLO, SONORA, ABRIL 6 DE 1992
C. SECRETARIO SEGUNDO DE ACUERDOS
LIC. CARLOS FLORES BURBOA
RUBRICA

A1091 32 33 34

JUZGADO CUARTO DEL RAMO CIVIL
HERMOSILLO, SONORA

EDICTO :

CONVOCATORIA A REMATE EN PRIMERA ALMONEDA.- JUICIO EJECUTIVO MERCANTIL 1752/91, PROMOVIDO POR BANCO MEXICANO SOMEX, S.N.C., EN CONTRA DE PROYECTOS Y ASESORIA INDUSTRIAL, S.A. DE C.V., y JUDITH FRANCISCA DURAZO DE HIDALGO. SE SEÑALAN LAS 12.00 HORAS DEL DIA 13 DE MAYO DE 1992, PARA QUE TENGA VERIFICATIVO EN ESTE JUZGADO, EL REMATE EN PRIMERA ALMONEDA DE LOS SIGUIENTES INMUEBLES Y SUS CONSTRUCCIONES, CONSISTENTES EN: LOTE 16 MANZANA IV; FRACCIONAMIENTO ESQUEDA, CON SUPERFICIE DE 700.80 METROS CUADRADOS Y LAS SIGUIENTES MEDIDAS Y COLINDANCIAS: NORTE 20 METROS CON LOTE 4; SUR 20 METROS CON CALLE MORELIA; ESTE 35.04 METROS CON LOTE 17; OESTE 35.04 METROS CON LOTE 15. SIRVIENDO COMO BASE DE REMATE LA CANTIDAD DE: \$778'441,000.00 (SON: SETECIENTOS SETENTA Y OCHO MILLONES CUATROCIENTOS CUARENTA Y UN MIL PESOS 00/100 M.N.) Y POSTURA LEGAL LA QUE CUBRA LAS DOS TERCERAS PARTES, DE DICHO VALOR.- HAGASE LAS PUBLICACIONES, CONVOCANDO A POSTORES.-

HERMOSILLO, SONORA, ABRIL 6 DE 1992
C. SECRETARIO SEGUNDO DE ACUERDOS
LIC. CARLOS FLORES BURBOA
RUBRICA

A1092 32 33 34 RUBRICA

JUZGADO CUARTO DEL RAMO CIVIL
HERMOSILLO, SONORA

EDICTO :

PRIMERA ALMONEDA.- JUICIO EJECUTIVO MERCANTIL, EXPEDIENTE 2617/91, PROMOVIDO POR LICENCIADO FRANCISCO JAVIER GOO LOPEZ MADERA, VS., MARCO A. VALENCIA RAMOS, SEÑALANDO DOCE HORAS DIA VEINTE DE MAYO AÑO EN CURSO, TENGA LUGAR REMATE PRIMERA ALMONEDA, SIGUIENTE BIEN: - LOTE DE TERRENO Y SU CONSTRUCCION, CON SUPERFICIE DE 200 METROS CUADRADOS; CON MEDIDAS Y COLINDANCIAS, SIGUIENTES: NORTE 20.00 METROS CON LOTE NUMERO 23; SUR, 20.00 METROS CON LOTE NUMERO 21; ESTE, 10.00 METROS CON LOTE NUMERO 03; OESTE, 10.00 METROS CON CALLE JUAREZ. SIRVIENDO DE BASE PARA REMATE: \$138'500,000.00 COMO POSTURA LEGAL, QUE CUBRA LAS DOS TERCERAS PARTES, DEL AVALUO.-

HERMOSILLO, SONORA, ABRIL 3 DE 1992
C. SECRETARIO PRIMERO DE ACUERDOS
LIC. MA. DEL SOCORRO BALLESTEROS LOPEZ
RUBRICA

A1093 32 33 34

JUZGADO SEGUNDO DEL RAMO CIVIL
HERMOSILLO, SONORA

EDICTO :

CONVOCATORIA DE REMATE. PRIMERA ALMONEDA.- QUE EN EL EXPEDIENTE 528/88, RELATIVO AL JUICIO MERCANTIL PROMOVIDO POR MARCO ANTONIO TELLEZ ULLOA, APODERADO DE NACIONAL FINANCIERA, S.N.C. CONTRA SERGIO FRANCISCO MARGAILLAN(SIC) SAMANIEGO, EL C. JUEZ SEÑALO LAS NUEVE HORAS DEL DIA CUATRO DE MAYO DEL PRESENTE AÑO, PARA QUE TENGA LUGAR EN ESTE JUZGADO REMATE DE PRIMERA ALMONEDA, DE LOS SIGUIENTES BIENES EMBARCADOS: FRACCION SUR DEL LOTE 4 y SUS CONSTRUCCIONES DE LA MANZANA 63, CON SUPERFICIE DE 380.00 METROS CUADRADOS; CON LAS SIGUIENTES MEDIDAS Y COLINDANCIAS: AL NORTE EN 20.00 METROS CON OTRA FRACCION DEL MISMO LOTE; AL SUR EN 20.00 METROS CON CALLEJON; AL ESTE 19.00 METROS CON AVENIDA 21; y AL OESTE EN 19.00 METROS CON LOTE NUMERO 3. VALOR COMERCIAL: \$89'940,000.00, SEGUN AVALUO PERICIAL.- LOTE NUMERO 2 y SUS CONSTRUCCIONES DE LA MANZANA 65, CON SUPERFICIE DE 760.00 METROS CUADRADOS; CON LAS SIGUIENTES MEDIDAS Y COLINDANCIAS: AL NORTE EN 20.00 METROS CON CALLE SEGUNDA; AL SUR EN 20.00 METROS CON CALLEJON; AL ESTE EN 38.00 METROS CON LOTE #3, y AL OESTE EN 38.00 METROS CON LOTE NUMERO 1. VALOR COMERCIAL: \$180'745,000.00, SEGUN AVALUO PERICIAL. LOS INMUEBLES ANTERIORMENTE DESCRITOS, SE ENCUENTRAN EN LA CIUDAD DE AGUA PRIETA, SONORA; SIRVIENDO DE BASE PARA REMATE LA CANTIDAD DE: \$270'685,000.00, SIENDO POSTURA LEGAL LA QUE CUBRA LAS DOS TERCERAS PARTES, DE LOS CITADOS AVALUOS.-

HERMOSILLO, SONORA, ABRIL 3 DE 1992
C. SECRETARIO SEGUNDO DE ACUERDOS
LIC. ENRIQUE AYALA GARCIA
RUBRICA

A1094 32 33 34

JUZGADO MIXTO DE PRIMERA INSTANCIA
DISTRITO JUDICIAL DE AGUA PRIETA, SONORA

EDICTO :
EXPEDIENTE 002/92, RELATIVO JUICIO EJECUTIVO MERCANTIL PROMOVIDO POR JOSE ELPIDIO CHAVEZ MAPULA, EN CONTRA DE JESUS ANDRES CORREA QUEZADA y RITA RIOS DE CORREA. ORDENOSE REMATE EN PRIMERA ALMONEDA, SIGUIENTE BIEN INMUEBLE: a) FRACCION SUR DEL LOTE TERRENO URBANO Y SU CONSTRUCCION, MARCADO CON EL NUMERO 8 DE LA MANZANA NUMERO 71 "E" DEL FUNDO LEGAL DE ESTA CIUDAD, CON UNA SUPERFICIE DE 160.00 METROS CUADRADOS; CON LAS SIGUIENTES MEDIDAS Y COLINDANCIAS: AL NORTE EN 20.00 METROS CON FRACCION DEL MISMO LOTE NUMERO 8; AL SUR EN LA MISMA MEDIDA, CON CALLE 8; AL ESTE EN 8.00 METROS CON AVENIDA ANAHUAC y AL OESTE EN IGUAL EXTENSION, CON LOTE NUMERO 7.- SIRVE DE BASE PARA REMATE LA CANTIDAD DE: CINCUENTA MILLONES CUATROCIENTOS MIL PESOS 00/100 MONEDA NACIONAL y POSTURA LEGAL LA QUE CUBRA LAS DOS TERCERAS PARTES, DICHA CANTIDAD. AUDIENCIA DE REMATE, DIEZ HORAS, DIA DOCE DE MAYO PROXIMO.-

LA C. SECRETARIA DEL RAMO CIVIL
LIC. MARIA ANTONIETA FERNANDEZ RODRIGUEZ
RUBRICA
A1098 32 33 34

JUZGADO PRIMERO DEL RAMO CIVIL
CIUDAD OMBREGON, SONORA

EDICTO :
JUICIO EJECUTIVO MERCANTIL, EXPEDIENTE NUMERO 2685/90, PROMOVIDO POR LICENCIADO CARLOS HUMBERTO RODRIGUEZ ORTIZ, ENDOSATARIO PROCURACION BANCOMER, S.N.C., CONTRA EMPRESA CONFECCIONES URPE, S.A. DE C.V. y URBANO PEREZ ACUÑA. ORDENOSE REMATE PRIMERA ALMONEDA, SIGUIENTES BIENES INMUEBLES: FRACCION "A" DE LA SUBDIVISION TERRENO "CLUB DEPORTIVO COCORIT", PERTENECIENTE A FRACCIONES DE LOS LOTES 33 y 43, CUADRILATERO VII (SEPTIMO), COCORIT, SONORA, SUPERFICIE DE 2,063.03 METROS CUADRADOS; SIGUIENTES MEDIDAS Y COLINDANCIAS: TOMANDO COMO PUNTO DE REFERENCIA LA MOJONERA QUE MARCA LA ESQUINA SUROESTE DEL CUADRILATERO VII DE COCORIT, SONORA, SE MIDE CON RUMBO ESTE FRANCO, UNA DISTANCIA DE 923.021 METROS; DE ESTE PUNTO CON RUMBO NORTE FRANCO, SE MIDEN 364.361 METROS PARA LLEGAR AL PUNTO NUMERO 1 DEL PREDIO A DESCRIBIR; DE ESTE PUNTO CON RUMBO S 77°33'20" E, SE MIDEN 38.29 METROS PARA LLEGAR AL PUNTO NUMERO 2, COLINDANDO EN ESTA DISTANCIA CON TERRENOS PARTICULARES DE LA FRACCION SUR DEL CUADRILATERO VII; DE ESTE PUNTO CON RUMBO NORTE FRANCO, SE MIDEN 14.20 METROS PARA LLEGAR AL PUNTO NUMERO 3; DE ESTE PUNTO CON RUMBO N45°00' E, SE MIDEN 22.00 PARA LLEGAR AL PUNTO NUMERO 4; DE ESTE PUNTO CON RUMBO NORTE FRANCO, SE MIDEN 43.00 METROS PARA LLEGAR AL PUNTO NUMERO 5, COLINDANDO CON ESTAS MEDIDAS, CON LA FRACCION "B" DE LA SUBDIVISION; DE ESTE PUNTO CON RUMBO S76°14'30" W, SE MIDEN 19.00 METROS, PARA LLEGAR AL PUNTO NUMERO 6, COLINDANDO EN ESTA DISTANCIA CON LA CARRETERA COCORIT-ESPERANZA; DE ESTE PUNTO CON RUMBO S 30°05'30" W, SE MIDEN 68.273 METROS PARA LLEGAR AL PUNTO 1 DE PARTIDA, CERRANDO ASI EL POLIGONO, COLINDANDO ESTA ULTIMA DISTANCIA CON CALLE DE COCORIT; CON VALOR DE: \$155'641,250.00 (CIENTO CINCUENTA Y CINCO MILLONES SEISCIENTOS CUARENTA Y UN MIL DOSCIENTOS CINCUENTA PESOS MONEDA NACIONAL).- FRACCION "B" DE LA SUBDIVISION DEL TERRENO "CLUB DEPORTIVO COCORIT", PERTENECIENTE A FRACCIONES DE LOS LOTES 33 y 43, CUADRILATERO VII (SEPTIMO), COCORIT, SONORA, SUPERFICIE 644.43 METROS CUADRADOS; SIGUIENTES MEDIDAS Y COLINDANCIAS: TOMANDO COMO PUNTO DE REFERENCIA LA MOJONERA QUE MARCA LA ESQUINA SUROESTE DEL CUADRILATERO VI I (SEPTIMO) DE COCORIT, SONORA, SE MIDEN CON RUMBO ESTE FRANCO, UNA DISTANCIA DE 923.021 METROS; DE ESTE PUNTO CON RUMBO NORTE FRANCO, SE MIDEN 364.361 METROS; DE ESTE PUNTO CON RUMBO S77°33'20" E, SE MIDEN 38.29 METROS PARA LLEGAR AL PUNTO #1 DEL PREDIO A DESCRIBIR. DE ESTE PUNTO

CON RUMBO S 77°33'20", SE MIDEN 6.80 - METROS PARA LLEGAR AL PUNTO NUMERO 2; DE ESTE PUNTO CON RUMBO S 89°30'25" E, SE MIDEN 13.64 METROS PARA LLEGAR AL PUNTO NUMERO 3, COLINDANDO EN ESTAS DOS DISTANCIAS CON TERRENO PARTICULAR DE LA - FRACCION SUR DEL CUADRILATERO VII; DE ESTE PUNTO CON RUMBO N 07°45' E, SE MIDEN 78.30 METROS PARA LLEGAR AL PUNTO - NUMERO 4, COLINDANDO EN ESTA DISTANCIA CON EL RESTO DEL CLUB DEPORTIVO COCORIT DE ESTE PUNTO CON RUMBO S 76°14'30" W, SE MIDEN 15.50 METROS PARA LLEGAR AL - PUNTO NUMERO 5, COLINDANDO ESTA MEDIDA, CON CARRETERA COCORIT-ESPERANZA; DE ESTE PUNTO CON RUMBO SU(SIC) FRANCO, SE MIDEN 43.00 METROS PARA LLEGAR AL PUNTO - NUMERO 6; DE ESTE PUNTO CON RUMBO S 45° 00' W, SE MIDEN 22.00 METROS PARA LLE- GAR AL PUNTO NUMERO 7; DE ESTE PUNTO - CON RUMBO SUR FRANCO, SE MIDEN 14.20 - METROS, PARA LLEGAR AL PUNTO NUMERO 1 DE PARTIDA, COLINDANDO EN ESTAS TRES - ULTIMAS DISTANCIAS, CON LA FRACCION "A" DE LA SUBDIVISION; CERRANDO ASI EL POLIGONO. VALOR: \$103'185,250.00 (CIENTO TRES MILLONES CIENTO OCHENTA Y CINCO - MIL DOSCIENTOS CINCUENTA PESOS MONEDA NACIONAL).- CASA HABITACION, UBICADA - EN LOTE 8, MANZANA 9, COLONIA VILLA - TISON DE ESTA CIUDAD, SUPERFICIE 250.00 METROS CUADRADOS; SIGUIENTES MEDIDAS Y COLINDANCIAS: NORTE 10.00 METROS CON - LOTE 25; AL SUR 10.00 METROS CALLE A. ROSENBLUTH; ESTE 25.00 METROS LOTE 7; OESTE 25.00 METROS LOTE 9. VALOR: \$290' 450,000.00 (DOSCIENTOS NOVENTA MILLONES CUATROCIENTOS CINCUENTA MIL PESOS MONEDA NACIONAL). CONVOQUENSE POSTORES Y - ACREEDORES, SIENDO POSTURA LEGAL QUE - CUBRA DOS TERCERAS PARTES DE: \$549'276, 500.00 (QUINIENTOS CUARENTA Y NUEVE MIL- LONES DOSCIENTOS SETENTA Y SEIS MIL - QUINIENTOS PESOS MONEDA NACIONAL). RE- MATE VERIFICARSE LOCAL ESTE JUZGADO, - DIA ONCE DE MAYO DEL AÑO EN CURSO, ONCE HORAS.-

CIUDAD OBREGON, SONORA, ABRIL 6 DE 1992
C. SECRETARIA PRIMERA DE ACUERDOS
LIC. LOURDES HERRERA CORNEJO
RUBRICA

A1102 32 33 34

JUZGADO SEGUNDO DEL RAMO CIVIL.
CIUDAD OBREGON, SONORA

EDICTO :
JUICIO EJECUTIVO MERCANTIL, EXPEDIENTE NUMERO 1794/91, PROMOVIDO LICENCIADO - CARLOS HUMBERTO RODRIGUEZ ORTIZ, ENDO- SATARIO PROCURACION DE LUCILA GRACIA - MENDIVIL CONTRA FEDERICO GIL RASCON. OR- DENOSE REMATE PRIMERA ALMONEDA, SIGUIEN- TE BIEN INMUEBLE: LOTE 30, MANZANA 01, AMPLIACION COLONIA MIRAVALLE DE ESTA - CIUDAD, SUPERFICIE DE 111.35 METROS - CUADRADOS; SIGUIENTES MEDIDAS Y COLIN- DANCIAS: NORTE 6.55 METROS, OTRA PRO- PIEDAD; SUR 6.55 MTS. CALLE VALLE BELEM; ESTE 17.00 METROS LOTE 29; OESTE 17.00 METROS LOTE 31. CONVOQUENSE POSTORES Y ACREEDORES, SIENDO POSTURA LEGAL QUE - CUBRA DOS TERCERAS PARTES DE: \$34'000,

000.00 (TREINTA Y CUATRO MILLONES DE - PESOS MONEDA NACIONAL). REMATE VERIFI- CARSE LOCAL ESTE JUZGADO, DIA OCHO DE MAYO DEL AÑO EN CURSO, DIEZ HORAS.

CD. OBREGON, SONORA, MARZO 28 DE 1992
C. SECRETARIO SEGUNDO DE ACUERDOS
LIC. FIDEL LOPEZ SOTO
RUBRICA

A1104 32 33 34

JUZGADO SEGUNDO DEL RAMO CIVIL
HERMOSILLO, SONORA

EDICTO :
CONVOCATORIA DE REMATE DE PRIMERA AL- MONEDA.- QUE EN EL EXPEDIENTE 2865/90, RELATIVO AL JUICIO EJECUTIVO MERCANTIL PROMOVIDO POR JOSE EDUARDO LEMMEN MEYER GONZALEZ, ENDOSATARIO EN PROCURACION DE BANCA CONFIA, S.N.C., AHORA, S.A., EN CONTRA DE CARLOS OLEA OKADA, SE SEÑALO LAS 12.30 HORAS DEL DIA 2 DE JUNIO DE 1992, PARA QUE TENGA LUGAR EN PRIMER - ALMONEDA, SOBRE EL SIGUIENTE BIEN IN- MUEBLE: LOTE SIN NUMERO EN LA MANZANA - 33 DEL CUARTEL DE VILLA DE SERIS, CON UNA SUPERFICIE DE 500.00 METROS CUADRA- DOS, Y LAS SIGUIENTES MEDIDAS Y COLIN- DANCIAS: AL NORTE CON 40 METROS CON - PROPIEDAD DE SAMUEL PERALTA; AL SUR CON 40 METROS CON PROPIEDAD DE JESUS PEREZ MONTES; AL ESTE CON 12.50 METROS CON - TERRENO BALDIO; AL OESTE CON 12.50 ME- TROS CON CALLE JESUS GARCIA; E INSCRITO EN EL REGISTRO PUBLICO DE LA PROPIEDAD Y COMERCIO BAJO EL NUMERO 27,638 DEL - LIBRO 83 DE LA SECCION I, SIRVIENDO CO- MO BASE DEL REMATE LA CANTIDAD DE: \$140' 850,000.00 (CIENTO CUARENTA MILLONES - OCHOCIENTOS CINCUENTA MIL PESOS 00/100 M.N.), SIENDO POSTURA LEGAL QUE CUBRA - LAS DOS TERCERAS PARTES, DE DICHA CAN- TIDAD.

C. SECRETARIO PRIMERO DE ACUERDOS
LIC. ESMERALDA AYDEE SERNA CARREON
RUBRICA

A1111 32 33 34

JUZGADO DE PRIMERA INSTANCIA
DEL RAMO CIVIL.

DISTRITO JUDICIAL DE GUAYMAS, SONORA

EDICTO :
JUICIO EJECUTIVO MERCANTIL, PROMOVIDO POR BANCO NACIONAL DE MEXICO, S.N.C., EN CONTRA DE RAMIRO ALEJO BRACAMONTES AYA- LA. ORDENOSE SACAR REMATE, SIGUIENTE - MUEBLE: UN AUTOMOVIL MARCA DODGE LEBA- RON, DOS PUERTAS, SE APRECIA MODELO - 1979, COLOR AZUL, PLACAS DE CIRCULACION VXH-168, PARA EL ESTADO DE SONORA. SERA POSTURA LEGAL LAS DOS TERCERAS PARTES - DE: \$3'000,000.00 (TRES MILLONES DE PE- SOS MONEDA NACIONAL.) IMPORTE AVALUO PE- RICIAL. DILIGENCIA DE REMATE CELEBRARSE OCHO HORAS, DIA CUATRO DE JUNIO DEL AÑO EN CURSO. CONVOCASE POSTORES, ESTE JUZ- GADO. EXPEDIENTE 2019/90.-

GUAYMAS, SONORA, ABRIL 7 DE 1992
LA C. SECRETARIA PRIMERA DE ACUERDOS
LIC. ALMA PATRICIA AGUILAR HERNANDEZ
RUBRICA

A1140 34 35 36

JUZGADO TERCERO DEL RAMO CIVIL
CIUDAD OBREGON, SONORA

EDICTO :

JUICIO EJECUTIVO MERCANTIL, EXPEDIENTE NUMERO 1381/91, PROMOVIDO POR LICENCIADO CARLOS ALBERTO RODRIGUEZ ACUILLETA, - CONTRA SEÑOR FRANCISCO BOCANEGRA NIEVES ORDENOSE SACAR REMATE PRIMERA PUBLICA - ALMONEDA, BIENEFICENTE INMUEBLE: FRACCION LOTE 1, MANZANA 31, URBANIZABLE 7 y - FIRCA EN EL CONSTRUIDA, EN ESTA CIUDAD, CON SUPERFICIE DE 75.00 METROS CUADRADOS; SIQUIENTES MEDIDAS Y COLINDANCIAS: AL NORTE EN 7.5 METROS CON CALLE GALEANA; AL SUR EN 7.5 METROS CON FRACCION - DEL MISMO LOTE 1; AL ESTE EN 10 METROS, CON FRACCION DEL MISMO LOTE 1; y AL OESTE EN 10 METROS CON FRACCION DEL LOTE NUMERO 2; TODOS DE LA MISMA MANZANA. CONVENDENSE POSTORES Y ACREDORES. FECHATE VERIFICARSE ESTE JUZGADO, DIEZ HORAS DEL DIA DOCE DE MAYO DEL AÑO EN CURSO, SIENDO POSTURA LEGAL QUIEN CUBRA LAS DOS TERCERAS PARTES DE \$15'647,500.00 (QUINCE MILLONES SEISCIENTOS TREINTA Y SEETE MIL QUINIENTOS PESOS M.N.).-

CI. OBREGON, SONORA, MARZO 26 DE 1992

C. SECRETARIA PRIMERA DE ACUERDOS
LIC. ELSA FELIX ORDINO
RUBRICA

AT115 33 34 35

JUZGADO PRIMERO DEL RAMO CIVIL
HERMOSILLO, SONORA

EDICTO :

JUICIO EJECUTIVO MERCANTIL, EXPEDIENTE 1147/91, PROMOVIDO POR JAVIER RAMIRO - FARFA ORTEGA y OTRO, EN CONTRA DE JOSE SANCHEZ ZERMEÑO. SEÑALARONSE LAS 12.00 HORAS DIA VEINTIOCHO DE MAYO DEL AÑO EN CURSO, TENGA LUGAR ESTE JUZGADO REMATE PRIMERA ALMONEDA, DE LOS SIGUIENTES BIENES MUEBLES: TELEVISOR A COLOR SAMSUNG 19 PULGADAS.- HORNO DE MICROONDAS BAS MARCA OWEN, MODELO 8688A, COLOR CAFE.- MODULAR YORK, MODELO M2409, CON DOS BOJINAS, CON TAPA SUPERIOR AVERIADA VIDEO CASETERA VHS, MARCA BILK, MODELO DVV 1285M, CON CONTROL REMOTO EN BUENAS CONDICIONES.- JUEGO DE SALA TAPIZADO - EN PLIANA COLOR CAFE.- GRABADORA GENERAL ELECTRIC, CON 2 BOJINAS Y DOBLE CASETERA, COLOR NEGRO.- SIQUIENDO DE BASE PARA EL REMATE, LAS CANTIDADES DE: \$450, 450, 500, 600, 550 y 200.00 M.N., RESPECTIVAMENTE; SIENDO POSTURA LEGAL LA QUE CUBRA DOS TERCERAS PARTES, DE LA CANTIDAD MENCIONADA.-

C. SECRETARIO PRIMERO DE ACUERDOS
LIC. LEONOR SANTOS NAVARRO
RUBRICA

AT116 33 34 35

JUZGADO TERCERO DEL RAMO CIVIL
HERMOSILLO, SONORA

EDICTO :

DE REMATE. POR AUTO DE FECHA 24 DE MARZO DE 1992, EN EL EXPEDIENTE NUMERO

7807/90, RELATIVO AL JUICIO EJECUTIVO - MERCANTIL, PROMOVIDO POR MARTIN PAREDO- NES ARAQUE, EN CONTRA DEL C. FORTUNATO VALENZUELA DEL CASTILLO, ORDENOSE SACAR A REMATE EN SEGUNDA ALMONEDA, EL SIGUIENTE BIEN: CASA HABITACION, UBICADA EN AVENIDA SEIS DE ABRIL NUMERO 476, DE LA COLONIA LEY 57 DE ESTA CIUDAD, CON 200 METROS CUADRADOS; CON LAS SIQUIENTES MEDIDAS Y COLINDANCIAS: AL NORTE, 10.00 METROS CON AVENIDA SEIS DE ABRIL; AL SUR, 10.00 METROS CON LOTE 04; AL ESTE, 20 METROS CON LOTE 15; AL OESTE, 20 METROS CON LOTE 13, CON VALOR TOTAL: \$39'930,000.00 (TREINTA Y NUEVE MILLONES NOVECIENTOS TREINTA MIL PESOS 00/100 MONEDA NACIONAL), SIENDO POSTURA LEGAL LA QUE CUBRA LAS DOS TERCERAS PARTES DEL VALOR TOTAL, MENOS EL VEINTE POR CIENTO, ELIANDOSE LAS TRECER HORAS DEL DIA 14 DE MAYO DE 1992, PARA QUE TENGA LUGAR EN ESTE JUZGADO EL REMATE ANTES SEÑALADO.

SECRETARIA PRIMERA DE ACUERDOS
LIC. NORMA DELIA GONZALEZ RODRIGUEZ
RUBRICA

AT117 33 34 35

JUZGADO PRIMERO DEL RAMO CIVIL
HERMOSILLO, SONORA

EDICTO :

CONVOCATORIA REMATE, PRIMERA ALMONEDA, QUE EN EL EXPEDIENTE NUMERO 1716/91, RELATIVO AL JUICIO EJECUTIVO MERCANTIL PROMOVIDO POR BANCOPER, S.A. EN CONTRA DE SERVANDO ARAQUE CONTRERAS y OTRO, EL C. JUEZ SEÑALO LAS 12.00 HORAS DEL DIA - 30 DE ABRIL DE 1992, PARA QUE SE SACARA EN REMATE EN PRIMERA ALMONEDA, LOS SIGUIENTES BIENES INMUEBLES: 1).-SUPERFICIE DE 87-34-23 HECTAREAS, y SUS CONSTRUCCIONES, DIVIDIDAS EN LOS SIGUIENTES DOS LOTES: a).-FRACCION DE TERRENO NUMERO 3, DEL PREDIO "EL BORBUS", CON UNA SUPERFICIE DE 55-09-12 HECTAREAS, CON LAS SIGUIENTES MEDIDAS y COLINDANCIAS : AL NORTE EN LINEA RECTA CON LOTES NUMEROS 9 y 8; AL SUR, EN LINEA RECTA CON LOTE NUMERO 2; AL ESTE, EN LINEA RECTA CON LOTE NUMERO 4; y AL OESTE, EN LINEA RECTA CON LOTE NUMERO 2. b).-FRACCION DE TERRENO NUMERO 9, CON UNA SUPERFICIE DE 32-55-11 HECTAREAS, DENOMINADO PREDIO "EL BORBUS", UBICADO EN EL MUNICIPIO DE HERMOSILLO, SONORA, CON LAS SIGUIENTES MEDIDAS y COLINDANCIAS:AL NORTE, EN LINEA RECTA CON LOTE NUMERO 6; - AL SUR, EN LINEA RECTA CON LOTES 2 y 3; AL ESTE, EN LINEA RECTA CON LOTE NUMERO 8; y AL OESTE, EN LINEA RECTA CON LOTE No.7, CON UN VALOR DE: \$669'000,000.00- (SEISCIENTOS SESENTA MILLONES DE PESOS 00/100 M.N.).- 2.-FRACCION DE TERRENO URBANO Y SUS CONSTRUCCIONES EN EL EXISTENTES, UBICADO EN LA COL. PITIC, CON UNA SUPERFICIE DE 360 M2., CUYAS MEDIDAS Y COLINDANCIAS, SON: AL NORTE EN 20 MTS. CON AVE. BENITO QUINTANA; AL SUR EN 20 METROS CON PROPIEDAD PARTICULAR; AL ESTE EN 18 METROS CON PROPIEDAD PARTICULAR y AL OESTE EN 18 MTS. CON PROP. PARTICULAR.

CON UN VALOR DE: \$240'000,000.00 (DOS-CIENTOS CUARENTA MILLONES DE PESOS 00/100 M.N.), SIENDO PRECIO DE AVALUO PERICIAL LA CANTIDAD DE: \$900'000,000.00 (NOVECIENTOS MILLONES DE PESOS 00/100 M.N.), SIENDO POSTURA LEGAL LA QUE CUBRA LAS DOS TERCERAS PARTES DE DICHO AVALUO.

HERMOSILLO, SONORA, MARZO 31 DE 1992

C. SECRETARIA SEGUNDA DE ACUERDOS
LIC. LEONOR SANTOS NAVARRO
RUBRICA

A1118 33 34 35

JUZGADO SEGUNDO DEL RAMO CIVIL
HERMOSILLO, SONORA

EDICTO :

CONVOCATORIA REMATE. PRIMERA ALMONEDA.- QUE EN EL EXPEDIENTE NUMERO 948/89, RELATIVO AL JUICIO EJECUTIVO MERCANTIL - PROMOVIDO POR BANCOMER, S.N.C., HOY S.A. EN CONTRA DE RAMON VARGAS CARVAJAL y - OTROS, EL C. JUEZ SEÑALO LAS 12.00 HORAS DEL DIA 12 DE MAYO DE 1992, PARA - QUE SE SACARA A REMATE EN PRIMERA ALMONEDA EL SIGUIENTE BIEN INMUEBLE: TERRENO LOCALIZADO EN EL LOTE NUMERO 4, MANZANA 204, ZONA 01, CON SUPERFICIE DE - 771 METROS CUADRADOS, UBICADO EN MAGDALENA, SONORA; CUYAS MEDIDAS Y COLINDANCIAS SON: AL NORESTE EN 19.30 METROS - CON LOTE 10; AL SURESTE EN 39.70 METROS CON LOTES 12 y 13; AL SUROESTE EN 19.90 METROS CON CALLE JESUS ARELLANO; y AL NOROESTE EN 38 METROS CON LOTE 9. SIENDO PRECIO DE AVALUO PERICIAL LA CANTIDAD DE: \$166'361,500.00 (CIENTO SESENTA Y SEIS MILLONES TRESCIENTOS SESENTA y - UN MIL QUINIENTOS PESOS 00/100 M.N.), - SIENDO POSTURA LEGAL LA QUE CUBRA LAS DOS TERCERAS PARTES, DE DICHO AVALUO.

HERMOSILLO, SONORA, ABRIL 2 DE 1992

C. SECRETARIO SEGUNDO DE ACUERDOS
LIC. ENRIQUE AYALA GARCIA
RUBRICA

A1119 33 34 35

JUZGADO CUARTO DEL RAMO CIVIL
HERMOSILLO, SONORA

EDICTO :

CONVOCATORIA DE REMATE. PRIMERA ALMONEDA. JUICIO EJECUTIVO MERCANTIL, EXPEDIENTE NUMERO 1597/91, PROMOVIDO POR BANCO DEL ATLANTICO, S.N.C., CONTRA ANTONIO REIZ TORRES y NORMA ALICIA MONTAÑO ACUÑA, SEÑALANDOSE LAS DIEZ HORAS DIA VEINTINUEVE MAYO AÑO MIL NOVECIENTOS NOVENTA Y UNO. PARA QUE TENGA VERIFICATIVO REMATE PRIMERA ALMONEDA, DEL INMUEBLE SIGUIENTE: LOTE 19, UBICADO EN MANZANA 24, CUARTEL 09, COLONIA PALO VERDE, SUPERFICIE 169.70 METROS CUADRADOS; COLINDA: NORESTE 11.75 METROS CON CALLE GILBERTO MAGAÑA; SURESTE 14.40 METROS CON LOTE 20; SUROESTE 11.75 METROS CON LOTE 16; NOROESTE 14.40 METROS CON LOTE 01. SIENDO DE BASE PARA EL REMATE LA CANTIDAD DE: \$19'310,000.00 (DIECINUEVE MILLONES TRESCIENTOS DIEZ MIL PESOS

MONEDA NACIONAL) PRECIO AVALUO PERICIAL SIENDO POSTURA LEGAL LAS DOS TERCERAS - PARTES, DE DICHA CANTIDAD.

HERMOSILLO, SONORA, MARZO 31 DE 1992

C. SECRETARIA PRIMERA DE ACUERDOS
LIC. MARIA DEL SOCORRO BALLESTEROS LOPEZ
RUBRICA

A1126 33 34 35

JUZGADO DE PRIMERA INSTANCIA
DEL RAMO CIVIL
DISTRITO JUDICIAL DE GUAYMAS, SONORA

EDICTO :

QUE EN EL JUICIO EJECUTIVO MERCANTIL, - PROMOVIDO POR EL SEÑOR CARLOS HERNANDEZ MENDIVIL EN CONTRA DE ENRIQUE LARIOS - HEREDIA, EN EL EXPEDIENTE NUMERO 1773/89, ORDENOSE SACAR REMATE TERCERA ALMONEDA, EL SIGUIENTE BIEN INMUEBLE: FRACCION DE LOTE 7, MANZANA 30, DE LA COLONIA ORIENTE DE EMPALME, SONORA, CON SUPERFICIE DE 135 METROS CUADRADOS; CON LAS SIGUIENTES MEDIDAS Y COLINDANCIAS : AL NORTE EN 23.70 METROS CON EL LOTE 7; AL SUR 24.60 METROS CON EL LOTE 6; AL ESTE EN 5.60 METROS CON CALLEJON; AL OESTE EN 5.60 METROS CON AVENIDA LIBERTAD y CONSTRUCCION EN EL EXISTENTE; PARA QUE TENGA VERIFICATIVO LA AUDIENCIA DE REMATE EN TERCERA ALMONEDA, A LAS 10 HORAS DEL DIA 2 DE JUNIO DEL AÑO EN - CURSO, FIJANDOSE COMO POSTURA LEGAL LA QUE CUBRA LAS DOS TERCERAS PARTES DEL AVALUO PERICIAL, QUE ASCIENDE A LA CANTIDAD DE: \$126'600,000.00 (CIENTO VEINTISEIS MILLONES SEISCIENTOS MIL PESOS - 00/100 M.N.), CON REBAJA DEL 20% (VEINTE POR CIENTO).-

GUAYMAS, SONORA, MARZO 23 DE 1992

EL C. SECRETARIO PRIMERO
LIC. ALMA PATRICIA AGUILAR HERNANDEZ
RUBRICA

A1132 33 34 35

JUZGADO DE PRIMERA INSTANCIA
DEL RAMO CIVIL
NOGALES, SONORA

EDICTO :

CONVOCATORIA REMATE. PRIMER ALMONEDA.- QUE EN EL EXPEDIENTE NUMERO 222/91, RELATIVO AL JUICIO EJECUTIVO MERCANTIL - PROMOVIDO POR BANCOMER, S.N.C., EN CONTRA DE ANTONIO CANCHOLA QUIJADA y OTRO, EL C. JUEZ SEÑALO LAS 13.00 HORAS DEL - DIA 4 DE MAYO DE 1992, PARA QUE SE SAQUE EN REMATE EN PRIMER ALMONEDA, LOS SIGUIENTES BIENES INMUEBLES: LOTE No. 23, MANZANA 114 DEL FUNDO LEGAL DE CANANEA, SONORA, y SUS CONSTRUCCIONES, CUYAS MEDIDAS Y COLINDANCIAS, SON: NORTE 10 METROS CON AVENIDA QUERETARO; SUR 10 METROS CON CALLEJON ZARAGOZA; ESTE 40 METROS CON SOLAR 21 y OESTE 40 METROS CON CALLE SEXTA ESTE.- LOTES 1 y 3, DE LA MANZANA 93, DEL FUNDO LEGAL DE CANANEA, SONORA, y SUS CONSTRUCCIONES, CUYAS MEDIDAS Y COLINDANCIAS SON: NORTE 20 METROS CON AVENIDA GUERRERO; SUR 20 METROS CON RESTO FRACCION SUR DE 105

LOTES 1 y 3; ESTE 29.80 METROS CON CALLE SEXTA ESTE; y OESTE, 29.80 METROS, CON LOTE 5, MANZANA 93; SUPERFICIE 596 METROS CUADRADOS. SIRVIENDO DE BASE PARA EL REMATE LA CANTIDAD DE: \$53'880,000.00 (CINCUENTA Y TRES MILLONES OCHOCIENTOS OCHENTA MIL PESOS M.N.), SIENDO POSTURA LEGAL LA QUE CUBRA LAS DOS TERCERAS PARTES, DE DICHO AVALUO.-

NOGALES, SONORA, ABRIL 13 DE 1992
C. SECRETARIA SEGUNDA DE ACUERDOS
LIC. NYDIA PARTIDA OJEDA
RUBRICA

A1135 33 34 35

JUZGADO PRIMERO DEL RAMO CIVIL
DISTRITO JUDICIAL DE HERMOSILLO, SONORA

EDICTO :
CONVOCATORIA A REMATE. PRIMERA ALMONEDA QUE EN EL EXPEDIENTE NUMERO 259/89, RELATIVO AL JUICIO EJECUTIVO MERCANTIL, PROMOVIDO POR BANCA SERFIN, EN CONTRA DE RAFAEL TREJO CARRIZOZA, C. JUEZ SEÑALO LAS DOCE HORAS DEL DIA 08 DE MAYO DE 1992, PARA QUE TENGA LUGAR EN ESTE JUZGADO EL REMATE, DE LOS SIGUIENTES BIENES INMUEBLES: LOTE DE TERRENO Y SU CONSTRUCCION, MARCADO CON EL LOTE NUMERO 10, UBICADO MANZANA XIX DEL CUARTEL FRACCIONAMIENTO SONAGER DE ESTA CIUDAD; MEDIDAS Y COLINDANCIAS: NORTE 18 METROS CON LOTE 11; SUR 18.03 METROS CON CALLE CERRO DEL TULLI; ESTE 8.22 METROS y 1.15 METROS CON LOTES 9 y 8; OESTE 8.23 METROS CON CALLE SAHUARO.- LOTE(S)C, SUPERFICIE 158.40 METROS CUADRADOS; INSCRITO EN EL REGISTRO PUBLICO DE LA PROPIEDAD Y DEL COMERCIO, BAJO EL NUMERO 138,502 DE LA SECCION PRIMERA, LIBRO 248.- SERVIRA DE BASE PARA EL REMATE LA CANTIDAD DE: \$48'036,000.00, y SERA POSTURA LEGAL LA QUE CUBRA LAS DOS TERCERAS PARTES, DE DICHA CANTIDAD.- HAGASE PUBLICACIONES, CONVOCANDO POSTORES.-

HERMOSILLO, SONORA, MARZO 6 DE 1992
C. SECRETARIA PRIMERA DE ACUERDOS
LIC. GUADALUPE FELIX RINCON
RUBRICA

A1136 33 34 35

JUZGADO TERCERO DEL RAMO CIVIL
HERMOSILLO, SONORA

EDICTO :
JUICIO EJECUTIVO MERCANTIL, EXPEDIENTE 704/90, PROMOVIO SONORA MOTOR, S.A. DE C.V., VS., MOISES ELIAS CONTRERAS GRIMALVA. SEÑALARONSE ONCE HORAS DIA SEIS DE MAYO AÑO EN CURSO, CELEBRARSE REMATE PRIMERA ALMONEDA, SIGUIENTE BIEN: AUTOMOVIL MARCA CHEVROLET, SUBURBAN, MODELO 1989, COLOR BEIGE CON CAFE, SERIE NUMERO 3CCEC26L5KM128230, MOTOR NUMERO KM12 8230, REGISTRO FEDERAL DE AUTOMOVILES - NUMERO 9213025 y PLACAS DE CIRCULACION PARA EL ESTADO DE SONORA VXZ746; VALOR: \$33'500,000.00.- SIRVIENDO DE BASE REMATE LA CANTIDAD DE: \$33'500,000.00 (SON: TREINTA Y TRES MILLONES QUINIENTOS MIL PESOS 00/100 M.N.), y POSTURA

LEGAL CUBRA DOS TERCERAS PARTES, DICHO AVALUO.-

HERMOSILLO, SONORA, ABRIL 2 DE 1992
C. SECRETARIO SEGUNDO DE ACUERDOS
LIC. NORMA DELIA GONZALEZ RODRIGUEZ
RUBRICA

A1137 33 34 35

JUZGADO DE PRIMERA INSTANCIA
DEL RAMO CIVIL

DISTRITO JUDICIAL DE GUAYMAS, SONORA

EDICTO :

JUICIO EJECUTIVO MERCANTIL, EXPEDIENTE POR CABLE DE ACERO, S.A. DE C.V., EN CONTRA DE LA SOCIEDAD COOPERATIVA DE PRODUCCION PESQUERA PROGRESIVA SONORENSE, S.C.L.- ORDENOSE SACAR REMATE, SIGUIENTE INMUEBLE: PERRILLO TERRAZO Y CONSTRUCCION, UBICADO CALLE 19, 1500 METROS CON AVENIDA SERDAN y CON AVENIDA XV DE ESTA CIUDAD; SIGUIENTE MEDIDAS Y COLINDANCIAS: NORTE 49.25 METROS CON AVENIDA XV; SUR 48.75 METROS CON AVENIDA SERDAN; ESTE 47.00 METROS CON CALLE 19; OESTE 47.62 METROS CON PROPIEDAD DE ANA A. MARTINEZ. SUPERFICIE 4000.00 METROS CUADRADOS. SERA POSTURA LEGAL LAS DOS TERCERAS PARTES DE: \$100'000,000.00 (DOS MIL QUINIENTOS CIENTOS MILLONES QUINIENTOS MIL PESOS M.N.) NACIONAL. DIFERENCIA DE REMATE QUE DEBE PAGARSE DOCE HORAS DIA VEINTIDOS DE MAYO DEL AÑO EN CURSO, ESTE AVALUO CONVOCASE POSTORES. EXPEDIENTE 108/91.-

GUAYMAS, SONORA, MARZO DE DE 1992
LA C. SECRETARIA SEGUNDA DE ACUERDOS
LIC. BERLINDA PEREZ RODRIGUEZ
RUBRICA

A1139 34 35 36

JUZGADO TERCERO DEL RAMO CIVIL
HERMOSILLO, SONORA

EDICTO :

JUICIO EJECUTIVO MERCANTIL, EXPEDIENTE 39/91, ERNESTO DAVILA RAMIREZ A.C. vs. RAFAEL CAJENA PACHECO, SEÑALARONSE DIEZ HORAS DEL DIA DIECINUEVE DE MAYO DE 1992, REMATE EN PRIMERA ALMONEDA, SIGUIENTE BIEN: AUTOMOVIL DAISSON 1993, PICK-UP, MODELO 4L329-04, SERIE 034982, REGISTRO FEDERAL DE AUTOMOVILES 245594, BASE DE REMATE: \$1'000,000.00 (UN MILLON DE PESOS 00/100 M.N.), POSTURA LEGAL DOS TERCERAS PARTES DEL AVALUO.-

HERMOSILLO, SONORA, ABRIL 8 DE 1992
C. SECRETARIO PRIMERO DE ACUERDOS
LIC. NORMA DELIA GONZALEZ RODRIGUEZ
RUBRICA

A1141 34 35 36

JUZGADO SEGUNDO CIVIL
HERMOSILLO, SONORA

EDICTO :

JUICIO EJECUTIVO MERCANTIL, EXPEDIENTE 2010/91, CARLOS CORONADO FLORES VS., VICTOR GONZALEZ TIRADO; SEÑALARONSE DIEZ HORAS DEL DIA 13 DE MAYO DE 1992, REMATE PRIMERA ALMONEDA, SIGUIENTE BIEN AUTOMOVIL CITATION, COLOR BLANCO, PLA-

CAS VYA-590, REGISTRO FEDERAL DE VEHICULOS 7132133, DOS PUERTAS. BASE REMATE: \$1'800,000.00 (TRES MILLONES OCHOCIENTOS MIL PESOS 00/100 M.N.). POSTURA LEGAL: DOS TERCERAS PARTES DEL AVALUO.-

HERMOSILLO, SONORA, ABRIL 13 DE 1992
C. SECRETARIO SEGUNDO DE ACUERDOS
LIC. ENRIQUE AYALA GARCIA
RUBRICA

A1142 34 35 36

JUZGADO DE PRIMERA INSTANCIA
DISTRITO JUDICIAL DE AGUA PRIETA, SONORA

EDICTO :

EXPEDIENTE 582/90, RELATIVO JUICIO EJECUTIVO MERCANTIL, PROMOVIDO POR ANSELMO MURILLO FRANCO EN CONTRA DE GILBERTO ACOSTA MENDEZ. ORDENOSE REMATE EN PRIMERA ALMONEDA, SIGUIENTES BIENES INMUEBLES: a).-PREDIO DE AGOSTADERO DENOMINADO "CAJON DE ENMEDIO", SUPERFICIE DE 500-00-00 HECTAREAS, UBICADO MUNICIPIO DE FRONTERAS, SONORA; SIGUIENTES MEDIDAS Y COLINDANCIAS: NORTE, MOJONERA "PUERTO DEL DIABLO", EN LINEA DE 2,501.50 METROS, HASTA LLEGAR A MOJONERA 119 "EL MEZQUITE", QUE ES EL LADO; DE ESTE PUNTO, HASTA LLEGAR A MOJONERA 113 y DISTANCIA DE 2,025.85 METROS, QUE ES EL LADO ESTE, COLINDA CON EL PREDIO "PAREDON COLORADO", PROPIEDAD DE GILBERTO ACOSTA; AL SUR, RUMBO N78°35'E, EN DISTANCIA DE 2,501.50 METROS, SE LLEGA A MOJONERA 213, COLINDANDO POR ESTE LADO CON PREDIO "CAMPO LAS SANDIAS, CAMPO LONGO"; AL OESTE, EN LINEA HASTA MOJONERA 192, CON 2,025.85 METROS, SE CIERRA EL PARALELOGRAMO, COLINDANDO POR ESTE LADO, CON PREDIO DE LA SEÑORA GREGORIA DE ACOSTA, DENOMINADO "LA UNION". VALOR: \$75'000,000.00 M.N.- b).-PREDIO "LA UNION", SUPERFICIE DE 496-67-00 HECTAREAS; CON SIGUIENTES MEDIDAS Y COLINDANCIAS: AL NORTE, PARTIENDO DE MOJONERA 277, EN LUGAR DENOMINADO "PICACHOS LAS HIGUERAS", CON RUMBO ASTRONOMICO N78°35'E, y DISTANCIA DE 2,502.70 METROS, SE LLEGA A MOJONERA 192, EN LUGAR DENOMINADO "PUERTO DEL DIABLO", LINDANDO POR ESTE LADO CON PARCELA "LAS HIGUERAS" DE ADAUTO ACOSTA; DE ESTE LADO, CON RUMBO ASTRONOMICO "S" y DISTANCIA DE 2,025.85 METROS, SE LLEGA A MOJONERA 213, EN LUGAR DENOMINADO "CAJON DEL JARALITO", LINDANDO POR ESTE LADO, CON PARCELA DENOMINADA "CAJON DE ENMEDIO"; DE ESTE PUNTO CON RUMBO ASTRONOMICO S78°35'W, y DISTANCIA DE 2,502.70 METROS, SE LLEGA A MOJONERA 299, EN EL LUGAR DENOMINADO "LA UNION", LINDANDO POR ESTE LADO CON PARCELA "CERRO TOROILLO" DE GUADALUPE TAPIA JR.; DE ESTE PUNTO CON RUMBO FRANCO ASTRONOMICO NORTE Y DISTANCIA DE 2,025.90 METROS, SE LLEGA A MOJONERA 277, DEL LUGAR LLAMADO "PICACHO HIGUERAS, O SEA EL PUNTO DE PARTIDA, LINDANDO POR ESTE LADO CON PARCELA "EL DIECINUEVE" DE MIGUEL A. SILVA. VALOR: \$74'500,500.00 M.N.- c).-PREDIO DENOMINADO "LAS SANDIAS CAMPO LONGO", SUPERFICIE DE 471-88-00 HECTAREAS, UBICADO EN MUNICIPIO DE FRONTERAS

SONORA, VALOR: \$70'782,000.00 M.N.- d).-PREDIO DENOMINADO "PAREDON COLORADO", SUPERFICIE DE 289-21-00 HECTAREAS, UBICADO EN MUNICIPIO DE FRONTERAS, SONORA. VALOR: \$43'381,500.00 M.N.- SIRVE DE BASE PARA REMATE LAS CANTIDADES ANTES MENCIONADAS Y POSTURA LEGAL LA QUE CUBRA LAS DOS TERCERAS PARTES, DICHAS CANTIDADES. AUDIENCIA REMATE: DIEZ HORAS, DIA QUINCE DE MAYO PROXIMO.-

LA C. SECRETARIA DEL RAMO CIVIL
LIC. MARIA ANTONIETA FERNANDEZ RODRIGUEZ
RUBRICA

A1143 34 35 36

JUZGADO DE PRIMERA INSTANCIA
DEL RAMO CIVIL
NAVOJOA, SONORA

EDICTO :

EN JUICIO EJECUTIVO MERCANTIL, EXPEDIENTE 1059/90, PROMOVIDO POR LICENCIADO LAURO F. PARADA ALMADA EN CONTRA DE JOSE ANTONIO FIMBRES MALDONADO y TRINIDAD PEÑUÑURI PADILLA, ORDENOSE SACAR REMATE PRIMERA ALMONEDA, SIGUIENTES BIENES INMUEBLES: FINCA URBANA Y CONSTRUCCIONES, LOTE NUMERO 4, MANZANA 84 "E", SUPERFICIE 760.00 METROS CUADRADOS, FUNDO LEGAL AGUA PRIETA, SONORA; SIGUIENTES MEDIDAS Y COLINDANCIAS: NORTE EN 20.00 METROS CON CALLE 11; SUR EN 20.00 METROS CALLEJON MUNICIPAL; ESTE EN 38.00 METROS LOTE 5 y AL OESTE EN 38.00 METROS CON LOTE 3, LOCALIZADO EN CALLE 11 ENTRE AVENIDAS HERNAN CORTES y J. GARCIA AQUELLA CIUDAD. VALOR AVALUO: \$46'000,000.00 (CUARENTA Y SEIS MILLONES DE PESOS M.N.); ASIMISMO, PREDIO RUSTICO AGRICULTURA, LOTE 218, PREDIO EL TOBARI COLONIA AGRICOLA BASCONCOBE, MUNICIPIO ETCHOJOA, SONORA, SUPERFICIE 20-90-46 HECTAREAS. VALOR AVALUO: \$66'894,720.00 (SESENTA Y SEIS MILLONES OCHOCIENTOS NOVENTA Y CUATRO MIL SETECIENTOS VEINTE PESOS M.N.), SIENDO POSTURA LEGAL IMPORTE CUBRA DOS TERCERAS PARTES CANTIDAD DE: \$112'894,720.00 (CIENTO DOCE MILLONES OCHOCIENTOS NOVENTA Y CUATRO MIL SETECIENTOS VEINTE PESOS M.N.), IMPORTE AMBOS AVALUOS. REMATE VERIFICARSE LOCAL ESTE JUZGADO, A LAS DIEZ HORAS DIA DOCE DE MAYO PRESENTE AÑO. CONVOCENSE POSTORES Y ACREEDORES.-

NAVOJOA, SONORA, ABRIL 2 DE 1992
C. SECRETARIA PRIMERA DE ACUERDOS
LIC. MIRTHA A. INFANTE REYES
RUBRICA

A1145 34 35 36

JUZGADO DE PRIMERA INSTANCIA
DEL RAMO CIVIL
DISTRITO JUDICIAL DE GUAYMAS, SONORA

EDICTO :

EN JUICIO EJECUTIVO MERCANTIL 1697/91, RELATIVO JUICIO EJECUTIVO MERCANTIL, PROMOVIDO BANCA SERFIN, S.N.C. EN CONTRA DE ROBERTO PEÑUELAS ROMO y MARIA DE LOS ANGELES APODACA DE PEÑUELAS, ORDENOSE SACAR REMATE, SIGUIENTE BIEN INMUEBLE: LOTE DE TERRENO Y CONSTRUCCION. -

UBICADO EN ESQUINA DE CALLES SIN NOMBRE COLONIA PUNTA ARENA DE ESTA CIUDAD, SUPERFICIE DE 240.00 METROS CUADRADOS; SIGUIENTES MEDIDAS Y COLINDANCIAS: NORTE EN 20.00 METROS CON PROPIEDAD DE JUANA MIRANDA; SUR EN 20.00 METROS, CALLE; - ESTE EN 12.00 METROS CALLE EN PROYECTO; OESTE EN 12.00 METROS CON PROPIEDAD DE D. SOTO. SERA POSTURA LEGAL DOS TERCERAS PARTES DE LA CANTIDAD DE: \$153'250, 000.00 (CIENTO CINCUENTA Y TRES MILLO- NES DOSCIENTOS CINCUENTA MIL PESOS 00/ 100 MONEDA NACIONAL), IMPORTE AVALUO - PERICIAL. DILIGENCIA REMATE CELEBRARASE DIEZ HORAS DIA OCHO DE MAYO AÑO EN CUR- SO, ESTE JUZGADO. CONVOCASE POSTORES.-

CHAYMAS, SONORA, ABRIL 10 DE 1992
LA SECRETARIA PRIMERA DE ACUERDOS
LIC. ALMA PATRICIA AGUILAR
RUBRICA

A1148 34 35 36

JUZGADO PRIMERO DEL RAMO CIVIL
CIUDAD OBRERON, SONORA

EDICTO :

JUICIO EJECUTIVO MERCANTIL, EXPEDIENTE NUMERO 1446/89, PROMOVIDO POR EL LICEN- CIADO VICTOR MANUEL VALDEZ GONZALEZ, EN-

DOSATARIO EN PROCURACION DE LATINCOT, S.A. DE C.V., CONTRA JOSE ANTONIO FIM- BRES MALDONADO. ORDENOSE SACAR A REMATE SEGUNDA ALMONEDA, SIGUIENTE INMUEBLE: PREDIO RUSTICO PARA AGRICULTURA, LOCALI- ZADO EN LOTES 3 y 4, MANZANA 2420 DEL FRACCIONAMIENTO RICHARDSON VALLE DEL YAQUI, SONORA, CON SUPERFICIE DE VEINTE HECTAREAS; SIGUIENTES MEDIDAS Y COLIN- DANCIAS: AL NORTE 400.00 METROS CON CAL- LE 2300; AL SUR 400.00 METROS CON LO- TES 13 y 14; AL ESTE 500.00 METROS CON LOTE 5 y AL OESTE EN 500.00 METROS CON LOTE 2. CONVOQUENSE POSTORES Y ACREEDO- RES. REMATE VERIFICARSE OFICINAS DE ES- TE JUZGADO, A LAS 11.00 HORAS DEL DIA 20 DE MAYO DE 1992, SIENDO POSTURA LE- GAL LA QUE CUBRA LAS DOS TERCERAS PAR- TES DE: \$160'000,000.00 MONEDA NACIONAL CON REBAJA DEL 20 POR CIENTO SOBRE LA TASACION, POR TRATARSE DE SEGUNDA ALMONEDA.-

CIUDAD OBRERON, SONORA, MARZO 30 DE 1992
C. SECRETARIA SEGUNDA DE ACUERDOS
CARMEN A. DIAZ GALLARDO
RUBRICA

A1150 34 35 36

JUICIOS HIPOTECARIOS

JUZGADO PRIMERO DEL RAMO CIVIL
HERMOSILLO, SONORA

EDICTO :

CONVOCATORIA A REMATE EN TERCERA ALMO- NEDA.- JUICIO HIPOTECARIO MERCANTIL - 1480/87, PROMOVIDO POR EL LICENCIADO - CARLOS AUBRY LEMARROY EN CONTRA DEL - INGENIERO MARCO ANTONIO SALAZAR LOPEZ. SE SEÑALAN LAS 12.00 HORAS DEL DIA 13 DE MAYO DE 1992, PARA QUE TENGA LUGAR - EN EL LOCAL QUE OCUPA ESTE JUZGADO, EL REMATE EN TERCERA ALMONEDA DEL SIGUIEN- TE BIEN INMUEBLE, CONSISTENTE EN: FRAC- CION DE TERRENO RUSTICO DE AGOSTADERO, UBICADO EN EL MUNICIPIO DE OPODEPE, SO- NORA, CON SUPERFICIE DE 70-11-16 HECTA- REAS Y LAS SIGUIENTES MEDIDAS Y COLIN- DANCIAS: PARTIENDO DEL PUNTO NUMERO 1, CON RUMBO S89-25W-, SE MIDEN 1,320.00 - METROS, HASTA LLEGAR AL PUNTO NUMERO 2, COLINDANDO CON EL EJIDO DE QUERORABI; DEL PUNTO NUMERO 2, CON RUMBO S15-20N, SE MIDEN 196.50 METROS, HASTA LLEGAR AL PUNTO NUMERO 3, COLINDANDO EN ESTA LI- NEA CON PROPIEDAD DEL SEÑOR ERNESTO CAMOU; DEL PUNTO NUMERO 3, CON RUMBO S28- 38-E, SE MIDEN 340.00 METROS, HASTA - LLEGAR AL PUNTO NUMERO 4, COLINDANDO - TAMBIEN CON PROPIEDAD DEL SEÑOR ERNESTO CAMOU; DEL PUNTO NUMERO 4, CON RUMBO - W89-04E, SE MIDEN 1,351.24 METROS, HASTA LLEGAR AL PUNTO NUMERO 5, COLINDANDO EN ESTA LINEA CON PREDIO "EL TORO"; DEL PUNTO NUMERO 5, CON RUMBO N16-30W, SE MIDEN 500.00 METROS, HASTA LLEGAR AL PUNTO NUMERO 1 DE PARTIDA, COLINDANDO - EN ESTA LINEA CON TERRENO NACIONAL; -

ASIMISMO, CUENTA EL INMUEBLE CON SISTE- MA DE RIEGO POR GRAVEDAD, Y EL AGUA - OBTIENE DE DOS POZOS PROFUNDOS DE 6, - IDENTIFICANDOSE EL PRIMERO, CON SARH 644 Y EL SEGUNDO, SARH NO LEGIBLE, CON MOTO- RES DE COMBUSTION INTERNA; ADEMÁS DE - DOS CASAS HABITACION TIPO RUSTICO, TIPO 11 DE TECHADUMBRE DE LAMINA GALVANIZA- DA, CON SUPERFICIE CONSTRUIDA; UNA DE - ELLAS DE APROXIMADAMENTE 90 METROS CUA- DRADOS, CON TRES CUARTOS, COCINA Y BA- ÑO; Y LA OTRA CONSTRUCCION, DE APROXI- MADAMENTE 70 METROS CUADRADOS Y UN AL- MACEN CON BURO DE LADRILLO Y TECHADUM- BRE DE LAMINA GALVANIZADA DE APROXIMA- DAMENTE 200.00 METROS CUADRADOS; QUEBAN- DO A DISPOSICION DE LOS INTERESADOS LAS DEMAS CARACTERISTICAS Y DESCRIPCION DE INSTALACIONES Y EQUIPOS EN EL PROPIO - EXPEDIENTE, CONFORME A LA FRACCION VI DEL ARTICULO 457, DEL CODIGO DE PROCE- DIMIENTOS CIVILES PARA EL ESTADO DE SO- NORA, SIENDO EL AVALUO EN AUTOS LA CAN- TIDAD DE: \$306'190,160.00 M.N. (SON: - TRESCIENTOS SEIS MILLONES CIENTO NOVEN- TA MIL CIENTO SESENTA PESOS 00/100 M.N.) Y SIN SUJECION A TIPO LA POSTURA LEGAL, POR TRATARSE DE TERCERA ALMONEDA. HAGA- SE LAS PUBLICACIONES CONVOCANDO A POS- TORES, POR DOS VECES, DE SIETE EN SIETE DIAS.-

HERMOSILLO, SONORA, ABRIL 2 DE 1992
C. SECRETARIO SEGUNDO DE ACUERDOS
LIC. LEONOR SANTOS NAVARRO
RUBRICA

A1165 34 37

JUZGADO TERCERO DEL RAMO CIVIL
HERMOSILLO, SONORA

EDICTO :

CONVOCATORIA DE REMATE EN SEGUNDA ALMONEDA. QUE EN EL EXPEDIENTE NUMERO 2454/90, RELATIVO AL JUICIO HIPOTECARIO PROMOVIDO POR JOSE EDUARDO LEMMEN MEYER - GONZALEZ, CON EL CARACTER DE APODERADO LEGAL DE BANCA CONFIA, S.N.C., AHORA S.A., EN CONTRA DE EUGENIO DURAN SANTA MARIA y ROSA MARGARITA MOLLER CARRASCO, SE SEÑALO LAS 11.00 HORAS DEL DIA 26 DE MAYO DE 1992, PARA QUE TENGA LUGAR EL REMATE EN SEGUNDA ALMONEDA SOBRE EL SIGUIENTE BIEN INMUEBLE: LOTE DE TERRENO y EDIFICACIONES EN EL CONSTRUIDAS, SIENDO ESTE EL NUMERO SEIS, UBICADO EN LA MANZANA 56 DEL CUARTEL X DE ESTA CIUDAD CON UNA SUPERFICIE DE 400.00 METROS CUADRADOS; y LAS SIGUIENTES MEDIDAS y COLINDANCIAS: AL NORTE EN 40.00 METROS CON LOTE 5; AL SUR EN 40.00 METROS CON RESTO DEL LOTE 6; AL ESTE EN 10.00 METROS CON LOTE 14; y AL OESTE EN 10.00 METROS CON CALLE ARIZONA; E INSCRITO EN EL REGISTRO PUBLICO DE LA PROPIEDAD y DE COMERCIO, BAJO EL NUMERO 145,110 VOLUMEN 258 DE LA SECCION PRIMERA, SIRVIENDO COMO BASE DEL REMATE LA CANTIDAD DE: \$281'580,000.00 (DOSCIENTOS OCHENTA y UN MILLONES QUINIENTOS OCHENTA MIL PESOS 00/100 M.N.) y SIENDO POSTURA LEGAL QUE CUBRA LAS DOS TERCERAS PARTES DE DICHA CANTIDAD, MENOS EL 20%.

C. SECRETARIO SEGUNDO DE ACUERDOS
LIC. NORMA DELIA GONZALEZ RODRIGUEZ
RUBRICA

A110 32 34

JUICIOS DECLARATIVOS DE PROPIEDAD

JUZGADO MIXTO DE PRIMERA INSTANCIA
HUATABAMPO, SONORA

EDICTO :

PUBLICOSE JUICIO ORDINARIO CIVIL, DECLARATIVO DE PROPIEDAD, PROMOVIDO POR JULIO RIVAS VALENZUELA EN CONTRA DE PATRICIA CASIRO LEYVA. DESCONOCERSE DOMICILIO DEL DEMANDADO, EMPLAZARSELE MEDIANTE EDICTOS, HACIENDOSE SABER AL DEMANDADO: QUE TIENE UN TERMINO DE SESENTA DIAS PARA CONTESTAR LA DEMANDA, A PARTIR DE LA ULTIMA PUBLICACION. COPIAS DE TRASLADO ENCONTRANDOSE EN PODER DE ESTA SECRETARIA, EXPEDIENTE 176/92, PARA CONTESTACION, y SEÑALE DOMICILIO EN ESTA CIUDAD PARA OIR y RECIBIR NOTIFICACIONES, ADEMBARRIDO QUE DE NO HACERLO, LAS SUBSECUENTES y PERSONALES, SE HARAN EN LOS ESTRADOS DE ESTE JUZGADO.

SECRETARIO PRIMERO DE ACUERDOS
LIC. FRANCISCO JAVIER GOMEZ IZAGUIRRE
RUBRICA

A1151 34 35 36

JUZGADO DE PRIMERA INSTANCIA
RAMO CIVIL
SAN LUIS RIO COLORADO, SONORA

EDICTO :

SE HACE DEL CONOCIMIENTO AL PUBLICO: QUE LOS CC. SAMUEL PARRA PARRA, MARIA LAN-

DEROS DE PARRA, SALVADOR, CARMEN, PEDRO y MARIA ELENA, DE APELLIDOS PARRA PARRA PROMUEVEN EN ESTE JUZGADO, JUICIO DE JURISDICCION VOLUNTARIA (INFORMACION AD PERPETUAM), A FIN DE ACREDITAR UN DERECHO REAL y EN COPROPIEDAD, RESPECTO LOS SIGUIENTES INMUEBLES: LOTE FRACCION CENTRAL y ESTE DEL LOTE NUMERO 2, MANZANA 44, DEL FUNDO LEGAL DE ESTA CIUDAD CON SUPERFICIE DE 200.00 METROS CUADRADOS; CON LAS SIGUIENTES MEDIDAS y COLINDANCIAS: AL NORTE, EN 20.00 METROS CON FRACCION NORTE DEL MISMO LOTE; AL SUR, EN 5.00 METROS CON AVENIDA OBREGON y CON 15.00 METROS CON LA FRACCION SUROESTE DEL MISMO LOTE; AL ESTE, EN 32.50 METROS CON LOTE 4 DE LA MISMA MANZANA; y AL OESTE EN 2.50 METROS CON LA CALLE QUINTA, y CON 30.00 METROS CON LA FRACCION SUROESTE DEL MISMO LOTE 2.- FRACCION SUROESTE DEL LOTE NUMERO 2, DE LA MANZANA 44, DEL FUNDO LEGAL DE ESTA CIUDAD; CON LAS SIGUIENTES MEDIDAS y COLINDANCIAS: AL NORTE EN 15.00 METROS CON FRACCION NORTE DEL MISMO LOTE; AL SUR EN 15.00 METROS CON LA AVENIDA OBREGON; AL ESTE EN 30.00 METROS CON FRACCION ESTE DEL MISMO LOTE; y AL OESTE EN 30.00 METROS CON CALLE QUINTA DE ESTA CIUDAD, CON UNA SUPERFICIE DE 450.00 METROS CUADRADOS, ASI COMO CONSTRUCCIONES EN ELLOS EXISTENTES. CITASE A INTERESADOS A HACER VALER SUS DERECHOS. TESTIMONIAL CELEBRARSE DOCE TREINTA HORAS DEL DIA QUINCE DE MAYO DEL AÑO EN CURSO, CITACION C. AGENTE DEL MINISTERIO PUBLICO, y ENCARGADO DEL REGISTRO PUBLICO DE LA PROPIEDAD y DE COMERCIO. EXPEDIENTE NUMERO 301/92.-

SAN LUIS R.C. SONORA, ABRIL 2 DE 1992
LA SECRETARIA PRIMERA DE ACUERDOS
LIC. MARIA TERESA OLGUIN MUNGUIA
RUBRICA

A1107 32 33 34

JUZGADO DE PRIMERA INSTANCIA
RAMO CIVIL
SAN LUIS RIO COLORADO, SONORA

EDICTO :

JUZGADO DE PRIMERA INSTANCIA RAMO CIVIL. SE HACE DEL CONOCIMIENTO AL PUBLICO EN GENERAL: QUE LA C. MARIA LUISA CALDERON y OTROS, PROMUEVEN EN ESTE H. JUZGADO JUICIO DE JURISDICCION VOLUNTARIA (DECLARATIVO DE PROPIEDAD), A FIN DE QUE SE LE DECLARE PRESCRITA EN SU FAVOR, EL SIGUIENTE BIEN INMUEBLE: FRACCION SUROESTE DEL LOTE 7, DE LA MANZANA 9, DEL POBLADO DE LUIS B. SANCHEZ, SONORA, CON SUPERFICIE DE 120 METROS CUADRADOS; CON LAS SIGUIENTES MEDIDAS y COLINDANCIAS: AL NORTE EN 6 METROS CON FRACCION NORTE DEL MISMO LOTE; AL SUR EN 6 METROS CON AVENIDA SONORA; AL ESTE EN 20 METROS CON FRACCION ESTE DEL MISMO LOTE; AL OESTE EN 20 METROS CON LOTE 6 DE LA MISMA MANZANA. CITASE A INTERESADOS A HACER VALER DERECHOS; CITACION TESTIMONIAL A LAS NUEVE HORAS DEL DIA TREINTA DE ABRIL DEL PRESENTE AÑO, CITACION C. AGENTE DEL MINISTERIO PUBLICO y ENCAR-

GADO DEL REGISTRO PUBLICO. EXPEDIENTE -
350/91.-

SAN LUIS R.C., SONORA, ABRIL 3 DE 1992
LA C. SECRETARIA SEGUNDA DE ACUERDOS
LIC. SANTA ALEJANDRINA CORRAL QUINTERO
A1:13 32 33 34 RUBRICA

JUZGADO DE PRIMERA INSTANCIA
DEL RAMO CIVIL
NOGALES, SONORA

EDICTO :
EXPEDIENTE 557/92. JOSE FRANCISCO MORENO y MARIA ELENA MENDIAS, PROMOVIDO J.V. PRESCRIPCION ADQUISITIVA, OBJETO DECLARAR PRESCRITO SU FAVOR. SIGUIENTE BIEN: BIEN INMUEBLE LOCALIZABLE EN LA COLONIA OBRERA DE ESTA CIUDAD, CON UNA SUPERFICIE TOTAL DE 343.25 METROS CUADROS Y CUENTA CON LAS SIGUIENTES MEDIDAS y COLINDANCIAS : AL NORTE EN LINEA OBRERA DE 8.50 METROS y 24.70 METROS CON CALLEJON DE ACCESO; AL SUR, 33.50 METROS CON CALLE PLAYA COCHORLI; AL ESTE 0.00 (SIC) METROS EN VERTICE; y AL OESTE, 21.00 METROS CON EL SEÑOR ROBERTO MARTINEZ. RECEPCION INFORMACION TESTIMONIAL ESTE JUZGADO, LAS DOCE HORAS DEL DIA DIECINUEVE DE MAYO DE MIL NOVECIENTOS NOVENTA y DOS, HACIENDOSE CONOCIMIENTO INTERESADOS, PRESENTARSE, CONSIDERARSE A DEDUCIRLOS.

NOGALES, SONORA, MARZO 25 DE 1992
SECRETARIO PRIMERO DE ACUERDOS
LIC. OCTAVIO EDUARDO GONZALEZ DOMINGUEZ
RUBRICA
A1062 31 34 37

JUZGADO DE PRIMERA INSTANCIA
DEL RAMO CIVIL
NOGALES, SONORA

EDICTO :
EXPEDIENTE 484/92. ABICAIL GARCIA CARGENAS, SILVIA VALENCIA y FEECA BURQUETT PROMOVIDO J.V. PRESCRIPCION ADQUISITIVA OBJETO DECLARAR PRESCRITO SU FAVOR SIGUIENTE BIEN: BIEN INMUEBLE LOCALIZABLE EN LA COLONIA BOLIVAR DE ESTA CIUDAD, CON UNA SUPERFICIE DE 600.00 METROS CUADRADOS, y CUENTA CON LAS SIGUIENTES MEDIDAS y COLINDANCIAS: AL NORTE, 20.00 METROS CON CALLE SONORA; AL SUR, 20.00 METROS CON CALLEJON DE ACCESO DE 2.00 METROS DE ANCHO; AL ESTE, 30.00 METROS CON GABRIEL CORELLA; y AL OESTE, 30.00 METROS CON MIGUEL ANGEL ORTEGA. RECEPCION INFORMACION TESTIMONIAL ESTE JUZGADO, LAS DOCE HORAS DEL DIA VEINTIOCHO DE MAYO DE MIL NOVECIENTOS NOVENTA y DOS, HACIENDOSE CONOCIMIENTO INTERESADOS, PRESENTARSE, CONSIDERARSE A DEDUCIRLOS.

NOGALES, SONORA, MARZO 19 DE 1992
SECRETARIO SEGUNDO DE ACUERDOS
LIC. NYDIA PARTIDA OJEDA
RUBRICA
A1063 31 34 37

JUZGADO DE PRIMERA INSTANCIA
DEL RAMO CIVIL

NOGALES, SONORA

EDICTO :
EXPEDIENTE 558/92. JOSE SANCHEZ RAMIREZ PROMOVIDO J.V. PRESCRIPCION ADQUISITIVA OBJETO DECLARAR PRESCRITO SU FAVOR, SIGUIENTE BIEN: BIEN INMUEBLE LOCALIZABLE EN LA COLONIA LOMAS DE FATIMA, CON UNA SUPERFICIE TOTAL DE 230.00 METROS CUADRADOS, CON LAS SIGUIENTES MEDIDAS y COLINDANCIAS: AL NORTE, 16.00 METROS CON BALDIO; AL SUR, 16.00 METROS CON CALLE CAMINO DEL SOL; AL ESTE, 20.00 METROS CON FRANCISCO RAMIREZ GARDENAS; y AL OESTE, 20.00 METROS CON TERRENOS DE JOSE SANCHEZ RAMIREZ. RECEPCION INFORMACION TESTIMONIAL ESTE JUZGADO, LAS OCHO HORAS DEL DIA DOS DE MAYO DE MIL NOVECIENTOS NOVENTA y DOS, HACIENDOSE CONOCIMIENTO INTERESADOS, PRESENTARSE CONSIDERARSE A DEDUCIRLOS.

NOGALES, SONORA, MARZO 25 DE 1992
SECRETARIO SEGUNDO DE ACUERDOS
LIC. NYDIA PARTIDA OJEDA
RUBRICA
A1064 31 34 37

JUZGADO DE PRIMERA INSTANCIA
DEL RAMO CIVIL
NOGALES, SONORA

EDICTO :
EXPEDIENTE 1984/91. CARLOS RAEL QUILJADA QUIHUIS, PROMOVIDO J.V. PRESCRIPCION ADQUISITIVA, OBJETO DECLARAR PRESCRITO SU FAVOR, SIGUIENTE BIEN: BIEN INMUEBLE LOCALIZABLE EN LA COLONIA LOMAS DE NOGALES DE ESTA CIUDAD, CON UNA SUPERFICIE TOTAL DE 42.00 METROS CUADRADOS; y LAS SIGUIENTES MEDIDAS y COLINDANCIAS : AL NORTE, EN VERTICE CON CALLE URANO; AL SUR, 6.00 METROS CON JOEL RODRIGUEZ; AL ESTE, 15.03 METROS CON CALLE LUNA; y AL OESTE, 14.00 METROS CON PROPIEDAD DEL SEÑOR RUBEN QUILJADA DURAN. RECEPCION INFORMACION TESTIMONIAL ESTE JUZGADO, LAS OCHO HORAS DEL DIA VEINTISIEETE DE MAYO DE MIL NOVECIENTOS NOVENTA y DOS, HACIENDOSE CONOCIMIENTO INTERESADOS, PRESENTARSE, CONSIDERARSE A DEDUCIRLOS.

NOGALES, SONORA, MARZO 30 DE 1992
SECRETARIO SEGUNDO DE ACUERDOS
LIC. NYDIA PARTIDA OJEDA
RUBRICA
A1065 31 34 37

JUZGADO DE PRIMERA INSTANCIA
DEL RAMO CIVIL
NOGALES, SONORA

EDICTO :
EXPEDIENTE 598/92. JAIME CAÑEZ BUSTAMANTE, PROMOVIDO J.V. PRESCRIPCION ADQUISITIVA, OBJETO DECLARAR PRESCRITO SU FAVOR, SIGUIENTE BIEN: BIEN INMUEBLE LOCALIZABLE EN LA PARTE OESTE DEL CAMINO DE LIBRAMIENTO DE ESTA CIUDAD, CON UNA SUPERFICIE DE 5,148.07 METROS CUADRADOS y LAS SIGUIENTES MEDIDAS y COLINDANCIAS AL NORTE, 67.56 METROS CON PROPIEDAD DE EMPRESAS CABALLERO; AL SUR, 67.56 ME-

TROS CON CAMINO DE ACCESO; AL ESTE, 76.20 METROS CON CAMINO DE LIBRAMIENTO; y AL OESTE, 76.20 METROS CON TERRENOS DE SEÑOR JOSE GOMEZ OROZCO. RECEPCION INFORMACION TESTIMONIAL ESTE JUZGADO, LAS DIEZ HORAS DEL DIA QUINCE DE JUNIO DE MIL NOVECIENTOS NOVENTA Y DOS, HACIENDOSE CONOCIMIENTO INTERESADOS, PRESENTARSE CONSIDERARSE A DEDUCIRLOS.

NOGALES, SONORA, MARZO 30 DE 1992
SECRETARIO SEGUNDO DE ACUERDOS
LIC. NYDIA PARTIDA OJEDA
RUBRICA

AL088 31 34 37

JUZGADO MIXTO DE PRIMERA INSTANCIA
SAHUARIPA, SONORA

EDICTO
FRANCISCO FELIBERTO PIERES PROMOVIDO POR DE JUZGADO MIXTO DECLARATIVO DE PROPIEDAD, VIA JURISDICCION VOLUNTARIA, EXPEDIENTE CIVIL NUMERO 164/91, EN DONDE CHARLES BRUNELLA SU FAVOR, INTERPONE PETICION DE REVOCAO MONICIAL Y DECORAL, SONORA, SONORA, EN EL DIA CINCO DE ABRIL DE NOVENA, PRESENTA A DON JAVIER ZUBIA, DONDE EN EL AREA DE DIECISiete MEDIDAS Y COLINDANCIAS, CON UN AREA DE 13,100 METROS CUADROS, CON LINDERO NOROCCIDENTAL CON LA QUEBRADA QUEBRADA DE POR MEDIO, AL ESTE, 76.20 METROS, LINEA QUEBRADA ERNESTINA VALENZUELA VIUDA DE HOLGUIN; AL SURESTE, 469.00 METROS LINEA QUEBRADA POBLADO YECORA, SONORA, CON ARROYO YECORA DE POR MEDIO. JUEZ SEÑALO DIEZ HORAS - DIA TRECE DE MAYO AÑO CURSO, TENGA LUGAR PRUEBA TESTIMONIAL ESTE JUZGADO.

NOGALES, SONORA, ABRIL 2 DE 1992
LA SECRETARIA DE ACUERDOS DEL JUZGADO
LIC. PATROCINIA MARTINEZ CORONADO
RUBRICA

AL088 31 34 37

JUZGADO MIXTO DE PRIMERA INSTANCIA
NOGALES, SONORA

EDICTO
CAROL ANGELO GONZALEZ PROMOVIDO PROMOVIDO ESTE JUZGADO MIXTO DECLARATIVO DE PROPIEDAD, VIA JURISDICCION VOLUNTARIA, EXPEDIENTE CIVIL NUMERO 29/92, EN DONDE FRANCISCO PRESCRITO SU FAVOR, PRESENTA PETICION DENOMINAR LOS CHAMPINONES, DEL CANTON MUNICIPAL YECORA, SONORA, SUPERFICIE 38-41-37 TREINTA Y OCHO HECTAREAS, CUARENTA Y UN AREAS, TREINTA Y SIETE CENTIAREAS; SIGUIENTES MEDIDAS Y COLINDANCIAS: NORTE, 702.00 METROS, LINEA QUEBRADA CON JAVIER ZUBIA; SUR, 500.00 METROS LINEA QUEBRADA BERNARDO AGUIAR - PEÑA, y 248.00 METROS RICARDO AMAVIZCA; ESTE, 444.00 METROS, LINEA QUEBRADA ERNESTINA VALENZUELA VIUDA DE HOLGUIN; OESTE, 469.00 METROS LINEA QUEBRADA POBLADO YECORA, SONORA, CON ARROYO YECORA DE POR MEDIO. JUEZ SEÑALO DIEZ HORAS - DIA TRECE DE MAYO AÑO CURSO, TENGA LUGAR PRUEBA TESTIMONIAL ESTE JUZGADO.

SAHUARIPA, SONORA, ABRIL 2 DE 1992
LA SECRETARIA DEL JUZGADO
C. PATROCINIA MARTINEZ CORONADO

RUBRICA

AL081 31 34 37

JUZGADO DE PRIMERA INSTANCIA
DEL RAMO CIVIL
NOGALES, SONORA

EDICTO :

EXPEDIENTE NUMERO 53/92.- FRANCISCO - SANCHEZ GARCIA, PROMOVIDO J.V. INFORMACION AC-PERPETUAM, OBJETO DECLARAR PRESCRITO SU FAVOR, SIGUIENTE BIEN: FRACCION DE TERRENO UBICADO EN LA COLONIA - CANAUERA "EL CIRUTA", DE ESTE MUNICIPIO DE NOGALES, SONORA, AL OESTE DE LA CARRETERA INTERNACIONAL, LA CUAL SE LOCALIZA DE LA SIGUIENTE MANERA: TOMANDO COMO PUNTO DE PARTIDA LA ESQUINA NOROCCIDENTAL DE LA FRACCION QUE SE DESCRIBE - CON RUMBO SUR, SE MIDEN 155.00 (CIENTO CINCUENTA Y CINCO) METROS, COLINDANDO CON DERECHO DE VIA DE CARRETERA INTERNACIONAL MEXICO-NOGALES, HASTA LLEGAR AL PUNTO NUMERO 1 (UNO); DE ESTE PUNTO CON RUMBO SUROESTE, SE MIDEN 115 METROS (CIENTO QUINCE) METROS, COLINDANDO TAMBIEN CON DERECHO DE LA CARRETERA INTERNACIONAL MEXICO-NOGALES, HASTA LLEGAR AL PUNTO NUMERO 2 (DOS); DE ESTE PUNTO CON RUMBO SUROESTE, SE MIDEN 115 METROS (CIENTO QUINCE) METROS, COLINDANDO TAMBIEN CON DERECHO DE LA CARRETERA INTERNACIONAL MEXICO-NOGALES, HASTA LLEGAR AL PUNTO NUMERO 3 (TRES); DE ESTE PUNTO CON RUMBO SUROESTE, SE MIDEN 115 METROS (CIENTO QUINCE) METROS, COLINDANDO TAMBIEN CON DERECHO DE LA CARRETERA INTERNACIONAL MEXICO-NOGALES, HASTA LLEGAR AL PUNTO NUMERO 4 (CUATRO); DE ESTE PUNTO CON RUMBO SUROESTE, SE MIDEN 115 METROS (CIENTO QUINCE) METROS, COLINDANDO TAMBIEN CON DERECHO DE VIA DEL FERROCARRIL DEL PACIFICO, HASTA LLEGAR AL PUNTO NUMERO 5 (CINCO); DE ESTE PUNTO CON RUMBO SUROESTE, SE MIDEN 28.00 (VEINTIOCHO) METROS, COLINDANDO CON CAMINO DE ACCESO AL RANCHO "LOS LIMAS", PROPIEDAD DEL SEÑOR FRANCISCO SANCHEZ GARCIA, HASTA LLEGAR AL PUNTO DE PARTIDA, CERRANDOSE ASI EL POLIGONO, CON UNA SUPERFICIE DE CINCO MIL CINCUENTA Y OCHO (CINCO MIL CINCUENTOS OCHENTA Y OCHO) METROS CUADROS. RECEPCION INFORMACION TESTIMONIAL ESTE JUZGADO, LAS ONCE HORAS DEL DIA OCHO DE MAYO DEL AÑO EN CURSO, HACIENDOSE CONOCIMIENTO INTERESADOS, CONSIDERARSE CON DERECHOS, PRESENTARSE A DEDUCIRLOS.

NOGALES, SONORA, ABRIL 6 DE 1992
C. SECRETARIO PRIMERO DE ACUERDOS
LIC. OCTAVIO EDUARDO GONZALEZ DOMINGUEZ
RUBRICA

AL087 31 34 37

JUICIOS TESTAMENTARIOS E INTESTAMENTARIOS

JUZGADO DE PRIMERA INSTANCIA
DEL RAMO CIVIL
NAVOJOA, SONORA

EDICTO :

SE RADICA JUICIO SUCESORIO INTESTAMENTARIO A BIENES DE APOLINAR O APOLINARIO VALENZUELA LEAL y ROSENDA ORTEGA. CONVOQUESE QUIENES CREANSE DERECHO HERENCIA, DEDUCIRLO JUICIO. JUNTA HEREDEROS DIEZ HORAS DEL DIA ONCE DE MAYO DE 1992 LOCAL ESTE JUZGADO. EXPEDIENTE NUMERO 418/92.-

C. SECRETARIO PRIMERO DE ACUERDOS
LIC. HECTOR RAMON PARRA
RUBRICA

A1067 31 34

JUZGADO DE PRIMERA INSTANCIA
DEL RAMO CIVIL
NAVOJOA, SONORA

EDICTO :

SE RADICA JUICIO SUCESORIO INTESTAMENTARIO A BIENES DE LUIS ACOSTA ANGLIO. CONVOQUESE QUIENES CREANSE DERECHO HERENCIA, DEDUCIRLO JUICIO. JUNTA HEREDEROS DOCE HORAS DEL DIA OCHO DE MAYO DE 1992, LOCAL ESTE JUZGADO. EXPEDIENTE NUMERO 488/92.-

C. SECRETARIO PRIMERO DE ACUERDOS
LIC. HECTOR RAMON PARRA
RUBRICA

A1068 31 34

JUZGADO DE PRIMERA INSTANCIA
DEL RAMO CIVIL
DISTRITO JUDICIAL DE GUAYMAS, SONORA

EDICTO :

SE RADICA JUICIO SUCESORIO INTESTAMENTARIO A BIENES DE MARIO TIRADO GUERRA. CONVOQUESE QUIENES CREANSE DERECHO HERENCIA, DEDUCIRLO JUICIO. JUNTA HEREDEROS DOCE HORAS DIA CATORCE DE MAYO DEL AÑO EN CURSO, LOCAL ESTE JUZGADO. EXPEDIENTE NUMERO 450/92.-

C. SECRETARIO SEGUNDA DE ACUERDOS
LIC. HERLINDA PEREZ RODRIGUEZ
RUBRICA

A1069 31 34

JUZGADO DE PRIMERA INSTANCIA
DE LO FAMILIAR
CIUDAD OBREGON, SONORA

EDICTO :

SE RADICA JUICIO SUCESORIO INTESTAMENTARIO A BIENES DE ERNESTINA CASANOVA DE DIAZ y FERNANDO DIAZ VALDIVIA, o ERNESTINA C. DE DIAZ o ERNESTINA CASANOVA y FERNANDO DIAZ. CONVOQUESE QUIENES CREANSE DERECHO HERENCIA, DEDUCIRLO JUICIO. JUNTA HEREDEROS A LAS DIEZ HORAS DEL DIA 11 DE MAYO 1992, LOCAL ESTE JUZGADO. EXPEDIENTE NUMERO 2959/91.-

C. SECRETARIO PRIMERA DE ACUERDOS
LIC. MARIA CORONA BRISEÑO
RUBRICA

A1070 31 34

JUZGADO DE PRIMERA INSTANCIA
DE LO FAMILIAR
HERMOSILLO, SONORA

EDICTO :

SE RADICA JUICIO SUCESORIO INTESTAMENTARIO A BIENES DE ANGELINA COTA SANCHEZ DE GARCIA. CONVOQUESE QUIENES CREANSE DERECHO A HERENCIA, DEDUCIRLO JUICIO. JUNTA DE HEREDEROS TRECE HORAS DEL DIA TRES DE JUNIO 1992, LOCAL ESTE JUZGADO. EXPEDIENTE NUMERO 803/92.-

C. SECRETARIO TERCERO DE ACUERDOS
LIC. BEATRIZ VALENCIA CORDOVA
RUBRICA

A1071 31 34

JUZGADO DE PRIMERA INSTANCIA
DEL RAMO CIVIL
DISTRITO JUDICIAL DE GUAYMAS, SONORA

EDICTO :

SE RADICA JUICIO SUCESORIO INTESTAMENTARIO A BIENES DE MERCEDES MATUS VIUDA DE APODACA. CONVOQUESE QUIENES CREANSE DERECHO HERENCIA, DEDUCIRLO JUICIO. JUNTA HEREDEROS DOCE HORAS DIA DOCE DE MAYO DEL AÑO EN CURSO, LOCAL ESTE JUZGADO. EXPEDIENTE NUMERO 432/92.-

C. SECRETARIO SEGUNDA DE ACUERDOS
LIC. HERLINDA PEREZ RODRIGUEZ
RUBRICA

A1074 31 34

JUZGADO MIXTO DE PRIMERA INSTANCIA
SAHUARIPA, SONORA

EDICTO :

SE RADICA JUICIO SUCESORIO INTESTAMENTARIO A BIENES DE RAMON CORONADO MARTINEZ. CONVOQUESE QUIENES CREANSE DERECHO A HERENCIA, DEDUCIRLO JUICIO. JUNTA DE HEREDEROS DIEZ HORAS DIA DOCE MAYO AÑO EN CURSO, LOCAL ESTE JUZGADO. EXPEDIENTE NUMERO 31/92.-

SAHUARIPA, SONORA, ABRIL 3 DE 1992
LA SECRETARIA DE ACUERDOS DEL JUZGADO
C. PATROCINIA MARTINEZ CORONADO
RUBRICA

A1083 31 34

JUZGADO DE PRIMERA INSTANCIA
DE LO FAMILIAR
HERMOSILLO, SONORA

EDICTO :

SE RADICA JUICIO SUCESORIO TESTAMENTARIO A BIENES DE ALFREDO VALENZUELA CORONADO. CONVOQUESE QUIENES CREANSE DERECHO A HERENCIA, DEDUCIRLO JUICIO. JUNTA DE HEREDEROS ONCE HORAS DEL DIA VEINTIOCHO DE ABRIL 1992, LOCAL ESTE JUZGADO. EXPEDIENTE NUMERO 523/92.-

C. SECRETARIO TERCERO DE ACUERDOS
LIC. BEATRIZ VALENCIA CORDOVA
RUBRICA

A1085 31 34

JUZGADO DE PRIMERA INSTANCIA
DE LO FAMILIAR
HERMOSILLO, SONORA

EDICTO :
SE RADICA JUICIO SUCESORIO INTESTAMEN-
TARIO A BIENES DE TRINIDAD VAZQUEZ VAZ-
QUEZ. CONVOQUESE QUIENES CREANSE DERE-
CHO HERENCIA, DEDUCIRLO JUICIO. JUNTA
DE HEREDEROS TRECE HORAS DIA TRECE MAYO
DEL AÑO EN CURSO, LOCAL ESTE JUZGADO.
EXPEDIENTE NUMERO 631/92.-

C. SECRETARIO TERCERO DE ACUERDOS
LIC. BEATRIZ VALENCIA CORDOVA
RUBRICA

A1146 34 37

JUZGADO DE PRIMERA INSTANCIA
DE LO FAMILIAR
HERMOSILLO, SONORA

EDICTO :
SE RADICA JUICIO SUCESORIO INTESTAMEN-
TARIO A BIENES DE FRANCISCO TULOAGA ME-
GUI. CONVOQUESE QUIENES CREANSE DERECHO
A HERENCIA, DEDUCIRLO JUICIO. JUNTA DE
HEREDEROS NUEVE HORAS DIA CATORCE DE
MAYO DEL AÑO EN CURSO, LOCAL ESTE JUZ-
GADO. EXPEDIENTE NUMERO 2112/91.-

C. SECRETARIO TERCERO DE ACUERDOS
LIC. BEATRIZ VALENCIA CORDOVA
RUBRICA

A1143 34 37

JUZGADO DE PRIMERA INSTANCIA
DE LO FAMILIAR
CIUDAD OREGON, SONORA

EDICTO :
SE RADICA JUICIO SUCESORIO INTESTAMEN-
TARIO A BIENES DE MARIA DEL ROSARIO VI-
LIALOBOS DIAZ. CONVOQUESE QUIENES
CREANSE DERECHO HERENCIA, DEDUCIRLO.
JUNTA HEREDEROS DIEZ HORAS DEL DIA
VEINTISIETE DE MAYO DE 1992, LOCAL ESTE
JUZGADO. EXPEDIENTE NUMERO 696/92.-

C. SECRETARIA SEGUNDA DE ACUERDOS
LIC. ELIZABETH ZAYAS IARRA
RUBRICA

A1149 34 37

JUZGADO DE PRIMERA INSTANCIA
DE LO FAMILIAR
HERMOSILLO, SONORA

EDICTO :
SE RADICA JUICIO SUCESORIO INTESTAMEN-
TARIO A BIENES DE ISMAEL CARPIO CONTRE-
RAS y CARMEN MORENO DE CARPIO. CONVO-
QUESE QUIENES CREANSE DERECHO A HEREN-
CIA, DEDUCIRLO JUICIO. JUNTA DE HEREDE-
ROS TRECE HORAS DEL DIA SIETE DE MAYO -
1992, LOCAL ESTE JUZGADO. EXPEDIENTE -
NUMERO 1503/89.-

C. SECRETARIO TERCERO DE ACUERDOS
LIC. BEATRIZ VALENCIA CORDOVA
RUBRICA

A1155 34 37

JUZGADO DE PRIMERA INSTANCIA

DEL RAMO CIVIL
DISTRITO JUDICIAL DE GUAYMAS, SONORA

EDICTO :
SE RADICA JUICIO SUCESORIO INTESTAMEN-
TARIO A BIENES DE CARMEN MORALES ACPI-
LERA. CONVOQUESE QUIENES CREANSE DERE-
CHO HERENCIA, DEDUCIRLO JUICIO. JUNTA
HEREDEROS DOCE HORAS DIA QUINCE DE MAYO
DEL AÑO EN CURSO, LOCAL ESTE JUZGADO. -
EXPEDIENTE NUMERO 1025/91.-

C. SECRETARIO PRIMERA DE ACUERDOS
LIC. ESMERALDA SERNA CARREON
RUBRICA

A1157 34 37

JUZGADO DE PRIMERA INSTANCIA
DE LO FAMILIAR
CIUDAD OREGON, SONORA

EDICTO :
SE RADICA JUICIO SUCESORIO INTESTAMEN-
TARIO A BIENES DE JORGE GREGG NOBLE.
CONVOQUESE QUIENES CREANSE DERECHO HE-
RENCIA, DEDUCIRLO JUICIO. JUNTA HEREDE-
ROS A LAS DIEZ HORAS DEL DIA VEINTIDOS
DE MAYO DE 1992, LOCAL ESTE JUZGADO. EX-
PEDIENTE NUMERO 699/91.-

CD. OREGON, SONORA, MARZO 23 DE 1992
C. SECRETARIO PRIMERA DE ACUERDOS
LIC. MARIA CORONA BRICEÑO
RUBRICA

A1158 34 37

JUZGADO DE PRIMERA INSTANCIA
DE LO FAMILIAR
CIUDAD OREGON, SONORA

EDICTO :
SE RADICA JUICIO SUCESORIO INTESTAMEN-
TARIO A BIENES DE LA C. MARIA LETICIA -
BUENOSTRO SEPULVEDA. CONVOQUESE QUIE-
NES CREANSE DERECHO HERENCIA, DEDUCIRLO
JUICIO. JUNTA HEREDEROS A LAS 10.00 HO-
RAS DEL DIA 26 DE MAYO DE 1992, LOCAL -
ESTE JUZGADO. EXPEDIENTE NUMERO 667/92.

C. SECRETARIO PRIMERA DE ACUERDOS
LIC. MARIA CORONA BRICEÑO
RUBRICA

A1159 34 37

JUZGADO DE PRIMERA INSTANCIA
DE LO FAMILIAR
HERMOSILLO, SONORA

EDICTO :
SE RADICA JUICIO SUCESORIO INTESTAMEN-
TARIO A BIENES DE GUADALUPE OTHON MOL-
INA DE OCHOA. CONVOQUESE QUIENES CREANSE
DERECHO A HERENCIA, DEDUCIRLO JUICIO.
JUNTA DE HEREDEROS ONCE HORAS DEL DIA -
TRES DE JUNIO 1992, LOCAL ESTE JUZGADO.
EXPEDIENTE NUMERO 778/92.-

C. SECRETARIO TERCERO DE ACUERDOS
LIC. BEATRIZ VALENCIA CORDOVA
RUBRICA

A1161 34 37

JUZGADO DE PRIMERA INSTANCIA
DE LO FAMILIAR

HERMOSILLO, SONORA

EDICTO :
SE RADICA JUICIO SUCESORIO INTESTAMENTARIO A BIENES DE JUANA DIAZ VIUDA DE - ROBLIS. CONVOQUESE QUIENES CREANSE DERECHO A HERENCIA, DEDUCIRLO JUICIO. JUNTA DE HEREDEROS TRECE HORAS DEL DIA VEINTICINCO DE MAYO 1992, LOCAL ESTE JUZGADO. EXPEDIENTE NUMERO 712/92.-

C. SECRETARIO TERCERO DE ACUERDOS
LIC. BEATRIZ VALENCIA CORDOVA
RUBRICA

A1162 34 37

JUZGADO DE PRIMERA INSTANCIA
DE LO FAMILIAR
HERMOSILLO, SONORA

EDICTO :
SE RADICA JUICIO SUCESORIO INTESTAMENTARIO A BIENES DE FRANCISCO VELA SEPULVEDA. CONVOQUESE QUIENES CREANSE DERECHO A HERENCIA, DEDUCIRLO JUICIO. JUNTA DE HEREDEROS ONCE HORAS DEL DIA VEINTIDOS DE MAYO 1992, LOCAL ESTE JUZGADO. - EXPEDIENTE NUMERO 678/92.-

C. SECRETARIO TERCERO DE ACUERDOS
LIC. BEATRIZ VALENCIA CORDOVA
RUBRICA

A1163 34 37

JUZGADO DE PRIMERA INSTANCIA
DEL RAMO CIVIL
DISTRITO JUDICIAL DE NAVOJOA, SONORA

EDICTO :
SE RADICA JUICIO SUCESORIO INTESTAMENTARIO A BIENES DE EVERARDO MONTES VALDEZ. CONVOCANSE QUIENES CREANSE CON DERECHO HERENCIA, DEDUCIRLO JUICIO. JUNTA HEREDEROS A LAS DIEZ HORAS DEL DIA TREINTA DE ABRIL DE 1992, LOCAL ESTE - JUZGADO. EXPEDIENTE 1387/91.-

SECRETARIO SEGUNDO DE ACUERDOS
MIRTA ALICIA INFANTE REYES
RUBRICA

A1164 34 37

JUZGADO MIXTO DE PRIMERA INSTANCIA
DISTRITO JUDICIAL DE AGUA PRIETA, SONORA

EDICTO
EXPEDIENTE NUMERO 11-92, JUICIO SUCESORIO INTESTAMENTARIO A BIENES DE RAUL JIMENEZ CORRAL. CONVOQUESE QUIENES CONSIDERANSE DERECHO HERENCIA, FIN DELEGAR DERECHO CORRESPONDIENTE. FUNDAMENTO ARTICULO 771, CODIGO PROCESAL CIVIL SONORENSE. JUNTA HEREDEROS RESPECTIVA TENDRA LUGAR ESTE JUZGADO, LAS ONCE HORAS DEL DIA DIECINUEVE DE MAYO PROXIMO.

PTO. PEÑASCO, SONORA, MARZO 20 DE 1992
C. SECRETARIO DE ACUERDOS
LIC. VICTOR MANUEL MILLAN OSUNA
RUBRICA

A1152 34 37 40

JUICIOS DE DIVORCIO NECESARIO
- JUZGADO MIXTO DE PRIMERA INSTANCIA
DISTRITO JUDICIAL DE AGUA PRIETA, SONORA

EDICTO :
EMPLAZAMIENTO PARA: TEOPORICO SOTO NO- NOAL.- EXPEDIENTE 102/1992, RADICOSE JUICIO DIVORCIO NECESARIO EN SU CONTRA, POR AMPARO RODRIGUEZ ARVIZU. ENPLAZASE- LE PARA QUE DENTRO TERMINO TRENTA DIAS CONTESTE DEMANDA Y SEÑALE DOMICILIO ESTA CIUDAD PARA RECIBIR NOTIFICACIONES, APERCIBIDO QUE EN CASO NO HACERLO, SUB- SECUENTES, AUN PERSONALES, SE LE HARAN ESTRADOS ESTE JUZGADO. COPIAS TRASLADO SU DISPOSICION ESTA SECRETARIA.

LA SECRETARIA DEL RAMO CIVIL
LIC. MARIA ANTONIETA FERNANDEZ ROBLIS
RUBRICA

A1147 34 35 36

JUZGADO DE PRIMERA INSTANCIA
RAMO CIVIL
SAN LUIS RIO COLORADO, SONORA

EDICTO :
FILIBERTO MANDUJANO MENDEZ.- JUZGADO DE PRIMERA INSTANCIA RAMO CIVIL ESTA CIUDAD, RADICOSE JUICIO ORDINARIO CIVIL - DIVORCIO NECESARIO, PROMOVIDO POR BLANCA ESTHELA GARCIA VALDEZ, EN CONTRA DE USIED; ENPLAZANDOLE CONTESTE DEMANDA EN UN TERMINO DE TRENTA DIAS A PARTIR DE LA ULTIMA PUBLICACION, APERCIBIENDO SE QUE DE NO HACERLO ASI, LAS SUBSECUENTES NOTIFICACIONES, Y AUN LAS PERSONALES, SE LE HARAN POR ESTRADOS DE ESTE JUZGADO, QUEDANDO COPIAS SIMPLS. A SU DISPOSICION. EN LA SECRETARIA COPIAS CUENTE DE ESTE JUZGADO. EXPEDIENTE 117/92.-

SAN LUIS R.C. SONORA, ABRIL 2 DE 1992
LA C. SECRETARIA PRIMERA DE ACUERDOS
LIC. MARIA TERESA OLGUIN MURCIA
RUBRICA

A1151 34 35 36

JUZGADO DE PRIMERA INSTANCIA
DE LO FAMILIAR
HERMOSILLO, SONORA

EDICTO :
LUIS ESCOBAR REYES.- JUZGADO DE PRIMERA INSTANCIA DE LO FAMILIAR DE ESTA CIUDAD, RADICOSE JUICIO ORDINARIO CIVIL - DIVORCIO NECESARIO, PROMOVIDO POR M- RIA TALIA CRUZ MALDONADO EN CONTRA DE - USIED, ENPLAZANDOLE CONTESTE DEMANDA EN UN TERMINO DE TREINTA DIAS A PARTIR DE LA ULTIMA PUBLICACION DE EDICTOS; ASI- MISMO, PARA QUE DENTRO DE DICHO TERMINO SEÑALE DOMICILIO ESTA CIUDAD PARA RECIBIR NOTIFICACIONES, APERCIBIDO QUE DE - NO HACERLO ASI, LAS SUBSECUENTES, Y AUN LAS PERSONALES SE LE HARAN POR ESTRADOS DE ESTE JUZGADO, QUEDANDO COPIAS SIM- PLES DE TRASLADO EN ESTA SECRETARIA DE ACUERDOS DE ESTE JUZGADO, A SU DISPOSICION. EXPEDIENTE NUMERO 351/92.-

HERMOSILLO, SONORA, ABRIL 20 DE 1992
LA SECRETARIA PRIMERA DE ACUERDOS
LIC. ADRIANA CABALLERO NAVARRO
RUBRICA

A1164 34 35 36

JUZGADO DE PRIMERA INSTANCIA
DE LO FAMILIAR
HERMOSILLO, SONORA

EDICTO :

EMPLAZAR A: MANUEL NATIVIDAD BARRIGA - ZAMBRANO.- RADICOSE JUICIO DE DIVORCIO NECESARIO, PROMOVIÓ DELIA COTA DAVILA - DE BARRIGA, HACIENDOSELE SABER:QUE TIENE TREINTA DIAS A PARTIR DE LA ULTIMA PUBLICACION PARA CONTESTAR DEMANDA, OPO- NER DEFENSAS y EXCEPCIONES QUE TUVIERE QUE HACER VALER, SEÑALANDO DOMICILIO DONDE OIR y RECIBIR NOTIFICACIONES, APERCIBIDO DE NO HACERLO ASI, LAS SUB- SECUENTES y AUN LAS PERSONALES, SE LE - HARAN POR ESTRADOS DE ESTE JUZGADO. CO- PIAS DE TRASLADO A SU DISPOSICION EN - ESTA SECRETARIA. EXPEDIENTE NUMERO 537/ 92.-

HERMOSILLO, SONORA, MARZO 18 DE 1992
C. SECRETARIO DE ACUERDOS
LIC. ADRIANA CABALLERO NAVARRO
RUBRICA

A1101 32 33 34

JUZGADO DE PRIMERA INSTANCIA
RAMO CIVIL
SAN LUIS RIO COLORADO, SONORA

EDICTO :

C. JESUS ERASMO TORRES SALAZAR.- JUZGA- DO DE PRIMERA INSTANCIA DEL RAMO CIVIL EN ESTA CIUDAD, RADICOSE ORDINARIO CIVIL - (DIVORCIO NECESARIO), PROMOVIDO POR AR- DENSA MONTOYA LUERO EN CONTRA DE US- TED; EMPLAZAMIENTO CONTESTE DEMANDA EN TREINTA DIAS, SEÑALE DOMICILIO EN ESTA CIUDAD DONDE OIR y RECIBIR NOTIFICACIO- NES, APERCIBIDO QUE DE NO HACERLO ASI, LAS SUBSECUENTES, AUN LAS DE CARACTER PERSONAL, SE HARAN POR ESTRADOS DE ESTE JUZGADO, QUEDANDO COPIA SIMPLE DE DE- MANDA EN ESTA SECRETARIA, A SU DISPOSI- CION. EXPEDIENTE NUMERO 77/92.-

SAN LUIS R.C. SONORA. FEBRERO 14 DE 1992
LA C. SECRETARIA PRIMERA DE ACUERDOS
LIC. MARIA TERESA OLGUIN MUNGUA
RUBRICA

A1138 33 34 35

JUICIOS DE AMPARO

JUZGADO TERCERO DE DISTRITO EN EL
ESTADO DE SONORA
HERMOSILLO, SONORA

EDICTO :

AL MARGEN UN SELLO QUE DICE: ESTADOS - UNIDOS MEXICANOS. PODER JUDICIAL DE LA FEDERACION.- MANUEL HUMBERTO PLATT GON- ZALEZ.- EN EL JUICIO DE AMPARO NUMERO 227/92, PROMOVIDO POR BERTHA ANGELINA - GONZALEZ ENCINAS, CONTRA ACTOS DE EL C. JUEZ CUARTO DEL RAMO CIVIL DE ESTA CIU- DAD, y DE OTRA AUTORIDAD, POR RAZON DE DESCONOCERSE EL DOMICILIO DEL TERCERO PERJUDICADO, MANUEL HUMBERTO PLATT GON- ZALEZ, POR AUTO DE TRECE DE MARZO DE - MLI. NOVECIENTOS NOVENTA y DOS, SE ORDE- NO SU EMPLAZAMIENTO POR EDICTOS, LOS QUE SE PUBLICARAN POR TRES VECES DE SIETE EN SIETE DIAS, EN EL BOLETIN OFICIAL DEL ESTADO y PERIODICO "EL IMPARCIAL", AMBOS DE ESTA CIUDAD, REQUIRIENDOSELE - EFECTO TERMINO DE TREINTA DIAS CONTADOS A PARTIR ULTIMA PUBLICACION, SEÑALE DO- MICILIO CONOCIDO EN ESTA CIUDAD, DONDE OIR y RECIBIR NOTIFICACIONES, APERCIBI- DO QUE DE NO HACERLO ASI, EN DICHO TER- MINO, SE LE NOTIFICARA POR LISTA FLIJADA EN LOS ESTRADOS DE ESTE JUZGADO, DE CON- FORMIDAD ARTICULO 30, FRACCION II, DE LA LEY DE AMPARO, HACIENDOSE SU CONOCI- MIENTO, LA COPIA DEMANDA DE AMPARO RELA- TIVA, ENCUENTRASE SU DISPOSICION ESTE - JUZGADO. a).-NOMBRE QUEJOSA: BERTHA AN- GELINA GONZALEZ ENCINAS. b).-TERCEROS - PERJUDICADOS: JESUS VALENCIA SALCIDO, EN SU CARACTER DE APODERADO LEGAL DE BANCO NACIONAL DE MEXICO, S.N.C., y MANUEL - HUMBERTO PLATT GONZALEZ. c).-ACTO RE- CLAMADO: LA ILEGAL PRIVACION QUE "SE PRETENDEN REALIZAR POR PARTE DE LA RES- PONSABLE ORDENADORA, POR CONDUCTO DE LA EJECUTORA EN LOS BIENES QUE SE ENCUEN- TRAN DENTRO DE MI DOMICILIO, PROPIEDAD DE LA SUSCRITA, TODA VEZ QUE NUNCA HE - SIDO LLAMADA A JUICIO EN EL REFERIDO EXPEDIENTE 145/92, y POR LO TANTO SOY - COMPLETAMENTE AJENA, TANTO DE LOS CRE- DITOS DEL DEMANDADO, ASI COMO TAMPOCO HE AVALADO NI TENGO CREDITO ALGUNO QUE AMERITE EJECUCION POR PARTE DE BANCO NACIONAL DE MEXICO, S.N.C. (BANAMEX), - POR LO QUE DICHO ACTO QUE SE PRETENDE - EJECUTAR EN MI DOMICILIO ES COMPLETA- MENTE ILEGAL". d).-FECHA AUDIENCIA CONS- TITUCIONAL: NUEVE HORAS DEL DIA TRECE - DE MAYO PROXIMO.

A T E N T A M E N T E
LA ACTUARIA JUDICIAL.
LIC. AIDE(SIC) MARTINEZ SALOMON
RUBRICA

A1156 34 36 38

DELICITOS REVINDICATORIOS
 JUZGADO DE PRIMERA INSTANCIA
 RAMO CIVIL
 SAN LUIS RIO COLORADO, SONORA

EDICTO :

C. JESUS MANUEL ENRIQUENZ (SIC) CARREON-
 JUZGADO DE PRIMERA INSTANCIA RAMO CIVIL
 RADICASE JUICIO O.C. CIVIL (REVINDICA-
 TORIO), PROHIBIDO POR ANTONIO HERNANDEZ
 JASSO EN CONTRA DE USTED, EMPLAZANDOLE
 POR MEDIO DE EDICTOS, PARA QUE CONTESTE
 LA DEMANDA PRESENTADA EN SU CONTRA, CON-
 CEDIENDOLE UN TERMINO DE TREINTA DIAS
 A PARTIR DE LA ULTIMA PUBLICACION, ALER-
 TANDOSE QUE EN CASO DE NO HACERLO
 ASI, LAS SIRVEN CONEY NOTIFICACIONES
 ASÍ ANONUNCIADAS DE SU PARECER POR EL
 TITULAR DE ESTE JUZGADO, QUEDANDO COBIER-
 TANDO A SU DISPOSICION EN LA SECRETA-
 RIA CORRESPONDIENTE DE ESTE JUZGADO, EX-
 PEDIENTE 1371/91.-

SAN LUIS R.C. SONORA, MARZO 7 DE 1992
 LA SECRETARIA PRIMERA DE ACUERDOS
 MARIANA TERESA OLGUIN HUNGRIA
 RÚBRICA

ATENO 34

CONVOCATORIA
 INVERSIONISTAS ASOCIADOS DEL NOROESTE,
 S.A. DE C.V.
 CIUDAD OREGON, SONORA

CONVOCATORIA :
 SE CONVOCA A LOS SEÑORES ACCIONISTAS DE
 INVERSIONISTAS ASOCIADOS DEL NOROES-
 TE, S.A. DE C.V. A LA ASAMBLEA GENERAL
 ORDINARIA DE ACCIONISTAS DE DICHA SO-
 CIEDAD, QUE TENDRA LUGAR EL DIA 8 DE
 MAYO DE 1992, A LAS 10 A.M., EN EL DO-
 MICILIO SOCIAL, AVENIDA MIGUEL ALFAMAN
 422 NORTE, CD. OREGON, SONORA, BAJO EL
 SIGUIENTE ORDEN DEL DIA: - I.- INFORME -

DEL PRESIDENTE DEL CONSEJO DE ADMINIS-
 TRACION SOBRE LAS OPERACIONES FINAN-
 CIERAS EN EL EJERCICIO SOCIAL CORRIENTE
 DEL 1º DE ENERO DE 1991, AL 31 DE DI-
 CIEMBRE DE 1991. II.- PRESENTACION DEL
 BALANCE GENERAL Y DEL ESTADO DE RESULTA-
 DOS CORRESPONDIENTES AL EJERCICIO
 TERMINADO AL 31 DE DICIEMBRE DE 1991.
 III.- INFORME DEL COMISARIO SOBRE LOS
 ESTADOS FINANCIEROS ANTERIORES, RESER-
 VACION Y APROBACION EN DE CARBON, DEFI-
 NIDA A LOS EFECTOS ACREDITADOS EN EL
 LIBRO DE APERTURA DE CREDITOS DEL
 EJERCICIO SOBRE LA CUESTION DEL ADEMP-
 TOS DE LOS DEBERES CON LOS SEÑORES
 ACCIONISTAS CON RELACION A LA CUESTION
 COMPLETACION DE ACCIONES PARA EL
 EJERCICIO DE LOS DEBERES EN LA ASAMBLEA
 CONVOCADA EN EL MES DE MARZO DE 1992.
 IV.- INFORME DEL COMISARIO SOBRE EL
 EJERCICIO DE LOS DEBERES EN LA ASAMBLEA
 CONVOCADA EN EL MES DE MARZO DE 1992.
 V.- INFORME DEL COMISARIO SOBRE EL
 EJERCICIO DE LOS DEBERES EN LA ASAMBLEA
 CONVOCADA EN EL MES DE MARZO DE 1992.
 VI.- INFORME DEL COMISARIO SOBRE EL
 EJERCICIO DE LOS DEBERES EN LA ASAMBLEA
 CONVOCADA EN EL MES DE MARZO DE 1992.
 VII.- INFORME DEL COMISARIO SOBRE EL
 EJERCICIO DE LOS DEBERES EN LA ASAMBLEA
 CONVOCADA EN EL MES DE MARZO DE 1992.
 VIII.- INFORME DEL COMISARIO SOBRE EL
 EJERCICIO DE LOS DEBERES EN LA ASAMBLEA
 CONVOCADA EN EL MES DE MARZO DE 1992.
 IX.- INFORME DEL COMISARIO SOBRE EL
 EJERCICIO DE LOS DEBERES EN LA ASAMBLEA
 CONVOCADA EN EL MES DE MARZO DE 1992.
 X.- INFORME DEL COMISARIO SOBRE EL
 EJERCICIO DE LOS DEBERES EN LA ASAMBLEA
 CONVOCADA EN EL MES DE MARZO DE 1992.
 XI.- INFORME DEL COMISARIO SOBRE EL
 EJERCICIO DE LOS DEBERES EN LA ASAMBLEA
 CONVOCADA EN EL MES DE MARZO DE 1992.
 XII.- INFORME DEL COMISARIO SOBRE EL
 EJERCICIO DE LOS DEBERES EN LA ASAMBLEA
 CONVOCADA EN EL MES DE MARZO DE 1992.
 XIII.- INFORME DEL COMISARIO SOBRE EL
 EJERCICIO DE LOS DEBERES EN LA ASAMBLEA
 CONVOCADA EN EL MES DE MARZO DE 1992.
 XIV.- INFORME DEL COMISARIO SOBRE EL
 EJERCICIO DE LOS DEBERES EN LA ASAMBLEA
 CONVOCADA EN EL MES DE MARZO DE 1992.
 XV.- INFORME DEL COMISARIO SOBRE EL
 EJERCICIO DE LOS DEBERES EN LA ASAMBLEA
 CONVOCADA EN EL MES DE MARZO DE 1992.
 XVI.- INFORME DEL COMISARIO SOBRE EL
 EJERCICIO DE LOS DEBERES EN LA ASAMBLEA
 CONVOCADA EN EL MES DE MARZO DE 1992.
 XVII.- INFORME DEL COMISARIO SOBRE EL
 EJERCICIO DE LOS DEBERES EN LA ASAMBLEA
 CONVOCADA EN EL MES DE MARZO DE 1992.
 XVIII.- INFORME DEL COMISARIO SOBRE EL
 EJERCICIO DE LOS DEBERES EN LA ASAMBLEA
 CONVOCADA EN EL MES DE MARZO DE 1992.
 XIX.- INFORME DEL COMISARIO SOBRE EL
 EJERCICIO DE LOS DEBERES EN LA ASAMBLEA
 CONVOCADA EN EL MES DE MARZO DE 1992.
 XX.- INFORME DEL COMISARIO SOBRE EL
 EJERCICIO DE LOS DEBERES EN LA ASAMBLEA
 CONVOCADA EN EL MES DE MARZO DE 1992.
 XXI.- INFORME DEL COMISARIO SOBRE EL
 EJERCICIO DE LOS DEBERES EN LA ASAMBLEA
 CONVOCADA EN EL MES DE MARZO DE 1992.
 XXII.- INFORME DEL COMISARIO SOBRE EL
 EJERCICIO DE LOS DEBERES EN LA ASAMBLEA
 CONVOCADA EN EL MES DE MARZO DE 1992.
 XXIII.- INFORME DEL COMISARIO SOBRE EL
 EJERCICIO DE LOS DEBERES EN LA ASAMBLEA
 CONVOCADA EN EL MES DE MARZO DE 1992.
 XXIV.- INFORME DEL COMISARIO SOBRE EL
 EJERCICIO DE LOS DEBERES EN LA ASAMBLEA
 CONVOCADA EN EL MES DE MARZO DE 1992.
 XXV.- INFORME DEL COMISARIO SOBRE EL
 EJERCICIO DE LOS DEBERES EN LA ASAMBLEA
 CONVOCADA EN EL MES DE MARZO DE 1992.
 XXVI.- INFORME DEL COMISARIO SOBRE EL
 EJERCICIO DE LOS DEBERES EN LA ASAMBLEA
 CONVOCADA EN EL MES DE MARZO DE 1992.
 XXVII.- INFORME DEL COMISARIO SOBRE EL
 EJERCICIO DE LOS DEBERES EN LA ASAMBLEA
 CONVOCADA EN EL MES DE MARZO DE 1992.
 XXVIII.- INFORME DEL COMISARIO SOBRE EL
 EJERCICIO DE LOS DEBERES EN LA ASAMBLEA
 CONVOCADA EN EL MES DE MARZO DE 1992.
 XXIX.- INFORME DEL COMISARIO SOBRE EL
 EJERCICIO DE LOS DEBERES EN LA ASAMBLEA
 CONVOCADA EN EL MES DE MARZO DE 1992.
 XXX.- INFORME DEL COMISARIO SOBRE EL
 EJERCICIO DE LOS DEBERES EN LA ASAMBLEA
 CONVOCADA EN EL MES DE MARZO DE 1992.

CD. OREGON, SONORA, MARZO 14 DE 1992
 POR EL CONSEJO DE ADMINISTRACION
 PRESIDENTE
 LIC. JUAN MARIA ESCAMILLA D.
 RÚBRICA

ATENO 34

JUICIOS DECLARATIVOS DE PROPIEDAD

José Sánchez Ramírez.	28
Carlos Raúl Quijada Quihuis.	
Jaime Cãñez Bustamante.	
Francisco Meléndrez Flores.	29
Miguel Angel Gutiérrez Preciado.	
Francisco Sánchez García.	

JUICIOS TESTAMENTARIOS E INTESTAMENTARIOS

Bienes de Apolinar Valenzuela Leal y otra. ...	30
Bienes de Luis Acosta Angulo.	
Bienes de Mario Tirado Guerra.	
Bienes de Ernestina Casanova de Díaz y otro. .	
Bienes de Angelina Cota Sánchez de García. ...	
Bienes de Mercedes Matus Vda. de Apodaca.	
Bienes de Ramón Coronado Martínez.	
Bienes de Alfredo Valenzuela Coronado.	
Bienes de Trinidad Vázquez Vázquez.	31
Bienes de Francisco Zuloaga Megui.	
Bienes de María del Rosario Villalobos Díaz. .	
Bienes de Ismael Carpio Contreras y otra.	
Bienes de Cármen Morales Aguilera.	
Bienes de Jorge Gregg Noble.	
Bienes de María Leticia Buenrostro Sepúlveda..	
Bienes de Guadalupe Othón Molina de Ochoa. ...	
Bienes de Juana Díaz Vda. de Robles.	32
Bienes de Francisco Vega Sepúlveda.	
Bienes de Everardo Montes Valdez.	
Bienes de Raúl Jiménez Corral.	

JUICIOS DE DIVORCIO NECESARIO

Amparo Rodríguez Arvízu.	32
Blanca Esthela García Valdez.	
María Talpa Cruz Maldonado.	
Delia Cota Dávila de Barriga.	
Artemisa Montoya Lucero.	

JUICIOS DE AMPARO

Bertha Angelina González Encinas.	33
--	----

JUICIOS REINVIDICATORIOS

Antonio Hernández Jasso.	34
-------------------------------	----

CONVOCATORIAS

Inversionistas Asociados del Noroeste.	34
---	----

TARIFAS EN VIGOR

AUTORIZADAS POR EL ARTICULO 311 DE LA LEY No. 12,
QUE REFORMA Y ADICIONA DIVERSAS DISPOSICIONES
DE LA LEY NUMERO 9, DE HACIENDA DEL ESTADO.

C O N C E P T O	PRECIO
1.- POR PALABRA, EN CADA PUBLICACION, EN MENOS DE UNA PAGINA.	\$ 300
2.- POR CADA PAGINA COMPLETA, EN CADA PUBLICACION:	\$ 460,000
3.- POR SUSCRIPCION ANUAL SIN ENTREGA A DOMICILIO.	\$ 150,000
4.- POR SUSCRIPCION ANUAL, AL EXTRANJERO.	\$ 570,000
5.- COSTO UNITARIO POR BOLETIN.	5,000
6.- POR COPIAS DEL BOLETIN OFICIAL.	
a).- POR CADA HOJA.	\$ 2,000
b).- POR CERTIFICACION DEL BOLETIN OFICIAL.	\$ 6,000
7.- POR SUSCRIPCION ANUAL, POR CORREO DENTRO DEL PAIS.	\$ 370,000
8.- POR NUMERO ATRASADO.	\$ 10,000

BOLETIN OFICIAL

**Garmendia No. 157 Sur
Hermosillo, Sonora**

Tel. 17-45-89

BOLETIN OFICIAL DEL DIA:	SE RECIBE DOCUMENTACION PARA PUBLICAR :	HORARIO
LUNES	MARTES MIERCOLES	8 A 14 HRS. 8 A 14 HRS.
JUEVES	JUEVES VIERNES LUNES	8 A 14 HRS. 8 A 14 HRS. 8 A 14 HRS.

REQUISITOS :

SOLO SE PUBLICAN DOCUMENTOS ORIGINALES CON FIRMA AUTOGRAFA
EFECTUAR EL PAGO EN LA AGENCIA FISCAL