



BOLETIN OFICIAL

Gobierno del Estado de Sonora
Oficialia Mayor



Registrado como artículo de
segunda clase con fecha 23
de Abril 1982. DGC Núm
0020324 características
316182816.

BI-SEMANARIO

Dirección General de
Documentación y Archivo
Garmendia No. 157 Sur C.P. 83000
Hermosillo, Sonora
Tel. 17-45-89

TOMO CXLVIII HERMOSILLO, SON. JUEVES 19 DE SEPTIEMBRE DE 1991 No. 24 SECC. I

G O B I E R N O F E D E R A L

SECRETARIA DE LA REFORMA AGRARIA.

Acuerdo de Inafectabilidad Ganadera en di-
versos predios pertenecientes a municipios
del Estado de Sonora. 2 , 3

Acuerdos de Inafectabilidad Agrícola en
diversos predios pertenecientes a munici-
pios del Estado de Sonora. 3 a 15

Publicación Electrónica
sin validez oficial



PODER EJECUTIVO
FEDERAL

ACUERDO DE INAFECTABILIDAD
GANADERA

AL MARGEN UN SELLO CON EL ESCUDO NACIONAL QUE DICE: ESTADOS UNIDOS MEXICANOS. SECRETARIA DE LA REFORMA AGRARIA.

CON APOYO EN LOS DICTAMENES APROBADOS POR EL PLENO DEL CUERPO CONSULTIVO AGRARIO EN SESIONES DE LOS DIAS 9 DE MAYO DE 1991 Y 27 DE JUNIO DE 1991, DE LOS QUE SE DESPRENDE QUE SE HAN CUBIERTO LOS REQUISITOS REFERENTES A SUPERFICIE, CALIDAD, EXPLOTACION Y ORIGEN DE LA PROPIEDAD INAFECTABLE, ESTABLECIDOS EN LOS ARTICULOS 27 FRACCION XV DE LA CONSTITUCION GENERAL DE LA REPUBLICA; 249, 251, 257, 259, 260, 353, 354, 10 FRACCION XX Y SEGUNDO TRANSITORIO, PARRAFO SEGUNDO Y DEMAS RELATIVOS DE LA LEY FEDERAL DE REFORMA AGRARIA; PRIMERO INCISO G, 7, 9, 13, 14, 42, 44, 45 Y DEMAS CONDUCTENTES DEL REGLAMENTO DE INAFECTABILIDAD AGRICOLA Y GANADERA ASI COMO EL 4, 9 Y DEMAS APLICABLES DE REGLAMENTO PARA LA DETERMINACION DE COEFICIENTES DE AGOSTADERO, EL C. SECRETARIO DE LA REFORMA AGRARIA, CON FECHA 7 DE AGOSTO DE 1991, ACORDO EXPEDIR LOS SIGUIENTES CERTIFICADOS DE INAFECTABILIDAD GANADERA DEL ESTADO DE SONORA.

- 1.- NOMBRE DEL PROPIETARIO: ADOLFO GONZALEZ LEAL.
 PREDIO: FRACC SAN BARTOLO.
 MUNICIPIO: NAVOJOA.
 SUPERFICIE TOTAL: 771-56-25 HAS., DE AGOSTADERO DE --
 MALA CALIDAD.
 COEFICIENTE DE AGOSTADERO: 23.40 HAS.
 CAPACIDAD DE PASTOREO: 32 CABEZAS DE GANADO MAYOR.

- 2.- NOMBRE DEL PROPIETARIO: ERODIO Y REFUGIO CUPLANGO MENESES.
 PREDIO: LOS TAJOS.
 MUNICIPIO: SAHUARIPA.
 SUPERFICIE TOTAL: 757-18-04 HAS., DE AGOSTADERO DE --
 MALA CALIDAD.
 COEFICIENTE DE AGOSTADERO: 32.00 HAS.
 CAPACIDAD DE PASTOREO: 23 CABEZAS DE GANADO MAYOR.

- 3.- NOMBRE DEL PROPIETARIO: NIEGUEL ANGEL MONTE GARCIA.
 PREDIO: SAN JOSE II.
 MUNICIPIO: SAHUARIPA.
 SUPERFICIE TOTAL: 79-51-06 HAS., DE AGOSTADERO DE --
 MALA CALIDAD.
 COEFICIENTE DE AGOSTADERO: 16.00 HAS.
 CAPACIDAD DE PASTOREO: 4 CABEZAS DE GANADO MAYOR.

4.- NOMBRE DEL PROPIETARIO: FRANCISCO ENCINAS URTIZ.
 PREDIO: EL BUZANI O EL SAUCITO.
 MUNICIPIO: SARIC.
 SUPERFICIE TOTAL: 288-68-58 HAS.. DE AGOSTADERO DE --
 MALA CALIDAD.
 COEFICIENTE DE AGOSTADERO: 29.00 HAS.
 CAPACIDAD DE PASTOREO: 9 CABEZAS DE GANADO MAYOR.

5.- NOMBRE DEL PROPIETARIO: ROSA LOPEZ MADRID DE ENCINAS.
 PREDIO: EL CARRIZO DE SAN JOSE.
 MUNICIPIO: SOYOPA.
 SUPERFICIE TOTAL: 1903-24-18 HAS.. DE AGOSTADERO DE -
 MALA CALIDAD.
 COEFICIENTE DE AGOSTADERO: 27.00 HAS.
 CAPACIDAD DE PASTOREO: 70 CABEZAS DE GANADO MAYOR.

D A D C EN LA SECRETARIA DE LA REFORMA AGRARIA, EN -----
 MEXICO, DISTRITO FEDERAL, A 7 DE AGOSTO DE 1991

EL SECRETARIO DE LA
 REFORMA AGRARIA

VICTOR M. CERVERA PACHECO

CUMPLASE
 EL SUBSECRETARIO DE ASUNTOS
 AGRARIOS

RENATO VEGA ALVARADO



SECRETARIA DE LA
 REFORMA AGRARIA
 Delegación en Sonora

En Copia y en Original
 CERTIFICADO
 Sufragio Reformatorio Reelectivo
 Hermosillo, Sonora, 13 SET. 1991
 El Delegado de la Reforma Agraria



PODER EJECUTIVO
 FEDERAL

ACUERDO DE INAFECTABILIDAD
 AGRICOLA

AL MARGEN UN SELLO CON EL ESCUDO NACIONAL QUE DICE: ESTADOS -----
 UNIDOS MEXICANOS. SECRETARIA DE LA REFORMA AGRARIA.

CON APOYO EN LOS DICTAMENES APROBADOS POR EL PLENO DEL CUERPO ---
 CONSULTIVO AGRARIO EN SESIONES DE LOS DIAS 9 DE MAYO DE 1991, 18 DE
 ABRIL DE 1991, 28 DE FEBRERO DE 1991, 25 DE ABRIL DE 1991, 17 DE ---
 ENERO DE 1991, 6 DE JUNIO DE 1991, 21 DE MARZO DE 1991, 14 DE MARZO-
 DE 1991, 30 DE MAYO DE 1991, 21 DE FEBRERO DE 1991, 14 DE FEBRERO DE
 1991 Y 4 DE ABRIL DE 1991, DE LOS QUE SE DESPRENDE QUE SE HAN -----
 CUBIERTO LOS REQUISITOS REFERENTES A SUPERFICIE, CALIDAD Y -----

EXPLOTACION, ESTABLECIDOS EN LOS ARTICULOS 27 FRACCION XV DE LA ---
 CONSTITUCION GENERAL DE LA REPUBLICA; 249, 250, 252, 257, 258, 353, -
 354 Y 10 FRACCION XX Y SEGUNDO TRANSITORIO, PARRAFO SEGUNDO Y DEMAS-
 RELATIVOS DE LA LEY FEDERAL DE REFORMA AGRARIA; 6, 9, 14, 21 AL 27 Y
 CONDUCENTES DEL REGLAMENTO DE INAFECTABILIDAD AGRICOLA Y GANADERA, -
 EL C. SECRETARIO DE LA REFORMA AGRARIA, CON FECHA 7 DE AGOSTO DE ---
 1991, ACORDD EXPEDIR LOS SIGUIENTES CERTIFICADOS DE INAFECTABILIDAD-
 AGRICOLA DEL ESTADO DE SONORA.

- 1.- NOMBRE DEL POSEEDOR: ROSA RAMOS DE VINDIOLA.
 PREDIO: TIERRA DE RAMOS.
 MUNICIPIO: ACONCHI.
 SUPERFICIE TOTAL: 0-23-40 HAS.. DE RIEGO.
 EQUIVALENTES A: 0-23-40 HAS.. DE RIEGO.
- 2.- NOMBRE DEL POSEEDOR: ROSA RAMOS DE VINDIOLA.
 PREDIO: CHABOVERACHI.
 MUNICIPIO: ACONCHI.
 SUPERFICIE TOTAL: 2-98-84 HAS.. DE RIEGO.
 EQUIVALENTES A: 2-98-84 HAS.. DE RIEGO.
- 3.- NOMBRE DEL POSEEDOR: RUMALDO LOPEZ VAZQUEZ.
 PREDIO: LAS CALABAZAS.
 MUNICIPIO: BACANORA.
 SUPERFICIE TOTAL: 9-00-00 HAS.. DE RIEGO.
 EQUIVALENTES A: 9-00-00 HAS.. DE RIEGO.
- 4.- NOMBRE DEL POSEEDOR: JOAQUIN BERMUDEZ FERNANDEZ.
 PREDIO: FRACCION LOTE 23 MANZANA 1227.
 MUNICIPIO: GUAYMAS.
 SUPERFICIE TOTAL: 2-00-00 HAS.. DE RIEGO.
 EQUIVALENTES A: 2-00-00 HAS.. DE RIEGO.
- 5.- NOMBRE DEL POSEEDOR: RAFAEL TOLEDO FELIX.
 PREDIO: EL CARO.
 MUNICIPIO: HUATABAMPO.
 SUPERFICIE TOTAL: 9-34-37 HAS.. DE RIEGO.
 EQUIVALENTES A: 9-34-37 HAS.. DE RIEGO.
- 6.- NOMBRE DEL POSEEDOR: JOSE VALLES ORTIZ.
 PREDIO: RANCHO BONITO.
 MUNICIPIO: INURIS.
 SUPERFICIE TOTAL: 2-00-00 HAS.. DE RIEGO.
 EQUIVALENTES A: 2-00-00 HAS.. DE RIEGO.
- 7.- NOMBRE DEL POSEEDOR: LUIS LISARRAGA.
 PREDIO: LOS BUEYES.
 MUNICIPIO: INURIS.
 SUPERFICIE TOTAL: 11-00-00 HAS.. DE TEMPORAL.
 EQUIVALENTES A: 5-50-00 HAS.. DE RIEGO.
- 8.- NOMBRE DEL POSEEDOR: JESUS MARIA MORENO CRUZ.
 PREDIO: EL LAUREL.
 MUNICIPIO: MAGDALENA.
 SUPERFICIE TOTAL: 3-10-42 HAS.. DE RIEGO.
 EQUIVALENTES A: 3-10-42 HAS.. DE RIEGO.
- 9.- NOMBRE DEL POSEEDOR: ISIDRO COCOA CASTILLO.
 PREDIO: LA CHISPA.
 MUNICIPIO: MAGDALENA.
 SUPERFICIE TOTAL: 0-33-72 HAS.. DE RIEGO.
 EQUIVALENTES A: 0-33-72 HAS.. DE RIEGO.

- 10.- NOMBRE DEL POSEEDOR: MARIA MAGDALENO CORRAL CORRAL.
 PREDIO: FRACCION EL CHINO.
 MUNICIPIO: NAVOJOA.
 SUPERFICIE TOTAL: 3-10-90 HAS., DE TEMPORAL.
 EQUIVALENTES A: 1-55-45 HAS., DE RIEGO.
- 11.- NOMBRE DEL POSEEDOR: SALVADOR AGUILAR ONTAMONCHA.
 PREDIO: NACHOGURS.
 MUNICIPIO: NAVOJOA.
 SUPERFICIE TOTAL: 0-45-00 HAS., DE RIEGO.
 EQUIVALENTES A: 0-45-00 HAS., DE RIEGO.
- 12.- NOMBRE DEL POSEEDOR: CELESTINA VALENZUELA MURILLO.
 PREDIO: CONJUNTO ROSALES.
 MUNICIPIO: NAVOJOA.
 SUPERFICIE TOTAL: 2-70-00 HAS., DE RIEGO.
 EQUIVALENTES A: 2-70-00 HAS., DE RIEGO.
- 13.- NOMBRE DEL POSEEDOR: OCTAVIO SALAZAR ESTRADA.
 PREDIO: EL CALLEJON.
 MUNICIPIO: OPODEPE.
 SUPERFICIE TOTAL: 4-50-00 HAS., DE RIEGO.
 EQUIVALENTES A: 4-50-00 HAS., DE RIEGO.
- 14.- NOMBRE DEL POSEEDOR: HUGO LEONEL, JOSE IVAN, NESTOR -----
 OCTAVIO Y MARIA ALBA CONTRERAS SUAREZ
 PREDIO: CARADA DEL CORRAL.
 MUNICIPIO: OPODEPE.
 SUPERFICIE TOTAL: 15-00-00 HAS., DE TEMPORAL.
 EQUIVALENTES A: 7-50-00 HAS., DE RIEGO.
- 15.- NOMBRE DEL POSEEDOR: BENJAMIN CONTRERAS TRILLAS.
 PREDIO: EL MOLINITO.
 MUNICIPIO: OPODEPE.
 SUPERFICIE TOTAL: 3-00-00 HAS., DE RIEGO.
 EQUIVALENTES A: 3-00-00 HAS., DE RIEGO.
- 16.- NOMBRE DEL POSEEDOR: JOSE ADAN ESTRADA ACUÑA.
 PREDIO: LA NOPALERA.
 MUNICIPIO: OPODEPE.
 SUPERFICIE TOTAL: 6-00-00 HAS., DE RIEGO.
 EQUIVALENTES A: 6-00-00 HAS., DE RIEGO.
- 17.- NOMBRE DEL POSEEDOR: MARCO ANTONIO GAMBOA DOMINGUEZ.
 PREDIO: LA MILPITA.
 MUNICIPIO: PITIQUITO.
 SUPERFICIE TOTAL: 2-00-00 HAS., DE TEMPORAL.
 EQUIVALENTES A: 1-00-00 HAS., DE RIEGO.
- 18.- NOMBRE DEL POSEEDOR: JESUS VALENZUELA ROBLES.
 PREDIO: LA MISION.
 MUNICIPIO: RAYON.
 SUPERFICIE TOTAL: 2-00-00 HAS., DE RIEGO.
 EQUIVALENTES A: 2-00-00 HAS., DE RIEGO.
- 19.- NOMBRE DEL POSEEDOR: JOSE ADAN, JESUS, ARMANDO ROBLES ---
 TOYOS Y ALICIA GRIJALVA VDA DE TOYOS.
 PREDIO: PANZACOLA.
 MUNICIPIO: RAYON.
 SUPERFICIE TOTAL: 3-50-00 HAS., DE RIEGO.
 EQUIVALENTES A: 3-50-00 HAS., DE RIEGO.
- 20.- NOMBRE DEL POSEEDOR: GUILLERMO CORONADO MADRID.
 PREDIO: EL RANCHITO.
 MUNICIPIO: SAHUARIPA.
 SUPERFICIE TOTAL: 1-00-00 HAS., DE RIEGO.
 EQUIVALENTES A: 1-00-00 HAS., DE RIEGO.

- 21.- NOMBRE DEL POSEEDOR: GUADALUPE VALENCIA VALENCIA.
 PREDIO: LOS NARANJOS.
 MUNICIPIO: SAHUARIPA.
 SUPERFICIE TOTAL: 1-74-00 HAS.. DE RIEGO.
 EQUIVALENTES A: 1-74-00 HAS.. DE RIEGO.
- 22.- NOMBRE DEL POSEEDOR: ROBERTO HUMBERTO TIZNADO.
 PREDIO: FRACCION LOTE 54 COLONIA NUEVO LEON.
 MUNICIPIO: SAN LUIS RIO COLORADO.
 SUPERFICIE TOTAL: 6-00-00 HAS.. DE RIEGO.
 EQUIVALENTES A: 6-00-00 HAS.. DE RIEGO.
- 23.- NOMBRE DEL POSEEDOR: CARMEN IBARRA NAVARRO.
 PREDIO: LA GALLERA.
 MUNICIPIO: STA ANA.
 SUPERFICIE TOTAL: 4-00-00 HAS.. DE RIEGO.
 EQUIVALENTES A: 4-00-00 HAS.. DE RIEGO.
- 24.- NOMBRE DEL POSEEDOR: RAQUEL OROZCO DE GRANILLO.
 PREDIO: LAS CANOAS Y EL PENASCO.
 MUNICIPIO: SARIC.
 SUPERFICIE TOTAL: 8-00-00 HAS.. DE RIEGO.
 EQUIVALENTES A: 8-00-00 HAS.. DE RIEGO.
- 25.- NOMBRE DEL POSEEDOR: DIEGO GRANILLO OROZCO.
 PREDIO: BUENA VISTA.
 MUNICIPIO: SARIC.
 SUPERFICIE TOTAL: 2-00-00 HAS.. DE RIEGO.
 EQUIVALENTES A: 2-00-00 HAS.. DE RIEGO.
- 26.- NOMBRE DEL POSEEDOR: PAULA CORDOYA VAZQUEZ.
 PREDIO: TIERRA NUEVA.
 MUNICIPIO: SOYOPA.
 SUPERFICIE TOTAL: 6-00-00 HAS.. DE RIEGO.
 EQUIVALENTES A: 6-00-00 HAS.. DE RIEGO.

D A D O EN LA SECRETARIA DE LA REFORMA AGRARIA EN
 MEXICO, DISTRITO FEDERAL, A 7 DE AGOSTO DE 1991

EL SECRETARIO DE LA
 REFORMA AGRARIA

VICTOR M. CERVENA PALHECO

EL SUBSECRETARIO DE ASUNTOS
 AGRARIOS

RENATO VEGA ALVARADO



Por Acuerdo del Consejo de
 la Reforma Agraria, el 13 de
 Septiembre de 1991, se
 designa al Sr. Renato Vega Alvarado
 como Subsecretario de Asuntos
 Agrarios.

13 SET. 1991

SECRETARIA DE LA
 REFORMA AGRARIA
 Delegación en Sonora

El Subsecretario de Asuntos Agrarios
 DR. J. JUAN F. GONZALEZ

El Subsecretario de Asuntos Agrarios
 DR. J. JUAN F. GONZALEZ
 Bufete de Abogados y Coleccionistas
 Horta y Estrella, S. de C. V.
 El Delegado de la Reforma Agraria
 13 SET. 1991



PODER EJECUTIVO
FEDERAL

ACUERDO DE INAFECTABILIDAD
AGRICOLA

AL MARGEN UN SELLO CON EL ESCUDO NACIONAL QUE DICE: ESTADOS UNIDOS MEXICANOS. SECRETARIA DE LA REFORMA AGRARIA.

CON APOYO EN LOS DICTAMENES APROBADOS POR EL PLENO DEL CUERPO CONSULTIVO AGRARIO EN SESIONES DE LOS DIAS 10 DE ABRIL DE 1991, 21 DE FEBRERO DE 1991, 17 DE ENERO DE 1991, 11 DE ABRIL DE 1991, 14 DE FEBRERO DE 1991, 28 DE FEBRERO DE 1991, 30 DE MAYO DE 1991, 9 DE MAYO DE 1991, 19 DE DICIEMBRE DE 1990, 20 DE JUNIO DE 1991, 6 DE JUNIO DE 1991, 14 DE MARZO DE 1991, 3 DE MAYO DE 1991 Y 28 DE MARZO DE 1991, DE LOS QUE SE DESPRENDE QUE SE HAN CUBIERTO LOS REQUISITOS REFERENTES A SUPERFICIE, CALIDAD, EXPLOTACION Y ORIGEN DE LA PROPIEDAD INAFECTABLE, ESTABLECIDOS EN LOS ARTICULOS 27 FRACCION XV DE LA CONSTITUCION GENERAL DE LA REPUBLICA; 249, 250, 257, 258, 353, 354, 10 FRACCION XX Y SEGUNDO TRANSITORIO, PARRAFO SEGUNDO Y DEMAS RELATIVOS DE LA LEY FEDERAL DE REFORMA AGRARIA, 6, 9, 13, 21 AL 27 Y CONDUCTENTES DEL REGLAMENTO DE INAFECTABILIDAD AGRICOLA Y GANADERA. EL C. SECRETARIO DE LA REFORMA AGRARIA CON FECHA 7 DE AGOSTO DE 1991, ACORDO EXPEDIR LOS SIGUIENTES CERTIFICADOS DE INAFECTABILIDAD AGRICOLA DEL ESTADO DE SONORA.

- 1.- NOMBRE DEL PROPIETARIO: ROBERTO MORENO OCHOA.
 PREDIO: EL BAJIO.
 MUNICIPIO: ARIVECHI.
 SUPERFICIE TOTAL: 4-00-00 HAS., DE RIEGO.
 EQUIVALENTES A: 4-00-00 HAS., DE RIEGO.

- 2.- NOMBRE DEL PROPIETARIO: FRANCISCO RAMON NAVARRO DE LOS REYES.
 PREDIO: MANZANA 1213, LOTES 39 Y 40.
 MUNICIPIO: BACUM.
 SUPERFICIE TOTAL: 19-20-00 HAS., DE RIEGO.
 EQUIVALENTES A: 19-20-00 HAS., DE RIEGO.

- 3.- NOMBRE DEL PROPIETARIO: MARCELINO ZAZUETA VEGA.
 PREDIO: LOTES I, 2, Y II DE MANZANA 1609.
 MUNICIPIO: BACUM.
 SUPERFICIE TOTAL: 30-00-00 HAS., DE RIEGO.
 EQUIVALENTES A: 30-00-00 HAS., DE RIEGO.

- 4.- NOMBRE DEL PROPIETARIO: DELIA GUTIERREZ GAMEZ.
 PREDIO: LOTES 21 Y 22 Y FRACCION DEL 23 DE LA MANZANA 113.
 MUNICIPIO: BACUM.
 SUPERFICIE TOTAL: 25-00-00 HAS., DE RIEGO.
 EQUIVALENTES A: 25-00-00 HAS., DE RIEGO.

- 5.- NOMBRE DEL PROPIETARIO: JORGE HORACIO OLEA VIDAURAZAGA.
 PREDIO: CUADRILATERO V LOTES 71 AL 74, 61 AL
 64 Y 81.
 MUNICIPIO: BACUM.
 SUPERFICIE TOTAL: 26-94-80 HAS., DE RIEGO.
 EQUIVALENTES A: 26-94-80 HAS., DE RIEGO.
- 6.- NOMBRE DEL PROPIETARIO: RUBEN HERNANDEZ GARIBALDI.
 PREDIO: SPR LA MISION I.
 MUNICIPIO: CABORCA.
 SUPERFICIE TOTAL: 20-00-00 HAS., DE RIEGO.
 EQUIVALENTES A: 20-00-00 HAS., DE RIEGO.
- 7.- NOMBRE DEL PROPIETARIO: BEATRIZ SALCIDO GRIJALVA.
 PREDIO: EL TEODOLITO.
 MUNICIPIO: CABORCA.
 SUPERFICIE TOTAL: 26-81-02 HAS., DE TEMPORAL.
 EQUIVALENTES A: 13-40-51 HAS., DE RIEGO.
- 8.- NOMBRE DEL PROPIETARIO: VIRGINIA ARRIZON VAZQUEZ DE LOPEZ.
 PREDIO: CERRITO 2.
 MUNICIPIO: CABORCA.
 SUPERFICIE TOTAL: 100-00-00 HAS., DE RIEGO.
 EQUIVALENTES A: 100-00-00 HAS., DE RIEGO.
- 9.- NOMBRE DEL PROPIETARIO: RENATO CAMPO VALENZUELA.
 PREDIO: LOTES 5 AL 10 MZNA 2106.
 MUNICIPIO: CAJEME.
 SUPERFICIE TOTAL: 60-00-00 HAS., DE RIEGO.
 EQUIVALENTES A: 60-00-00 HAS., DE RIEGO.
- 10.- NOMBRE DEL PROPIETARIO: JESUS ALFONSO SANCHEZ BRITO.
 PREDIO: LOTES 8 AL 10 Y 18 AL 20 FRACC 7 Y -
 17 MZNA 2308.
 MUNICIPIO: CAJEME.
 SUPERFICIE TOTAL: 79-65-00 HAS., DE RIEGO.
 EQUIVALENTES A: 79-65-00 HAS., DE RIEGO.
- 11.- NOMBRE DEL PROPIETARIO: LEONOR CORDADO ENRIQUEZ DE LA ----
 LLATA.
 PREDIO: MANZANA 405 FRACC DE LOS LOTES DEL -
 14 AL 20 Y DEL 26 AL 30.
 MUNICIPIO: CAJEME.
 SUPERFICIE TOTAL: 37-33-33 HAS., DE RIEGO.
 EQUIVALENTES A: 37-33-33 HAS., DE RIEGO.
- 12.- NOMBRE DEL PROPIETARIO: ARTURO DE S PALOMARES NAVARRETE.
 PREDIO: LOTE 15, 16 FRACCION 14 MANZANA ----
 2210.
 MUNICIPIO: CAJEME.
 SUPERFICIE TOTAL: 25-00-00 HAS., DE RIEGO.
 EQUIVALENTES A: 25-00-00 HAS., DE RIEGO.
- 13.- NOMBRE DEL PROPIETARIO: RAMON ZAZUETA OLEA.
 PREDIO: LOTES 27, 28, F. 29, 37 Y 38 MANZANA
 2206.
 MUNICIPIO: CAJEME.
 SUPERFICIE TOTAL: 32-50-00 HAS., DE RIEGO.
 EQUIVALENTES A: 32-50-00 HAS., DE RIEGO.
- 14.- NOMBRE DEL PROPIETARIO: MARIA GLORIA ELVIA VALENZUELA DE ---
 GAMEZ.
 PREDIO: LOTE 4, 5, 14 Y 15 MANZANA 818.
 MUNICIPIO: CAJEME.
 SUPERFICIE TOTAL: 40-00-00 HAS., DE RIEGO.
 EQUIVALENTES A: 40-00-00 HAS., DE RIEGO.

- 15.- NOMBRE DEL PROPIETARIO: HELIODORO ZAZUETA RUIZ.
PREDIO: LOTES 21 AL 24 MANZANA 2106.
MUNICIPIO: CAJEME.
SUPERFICIE TOTAL: 40-00-00 HAS., DE RIEGO.
EQUIVALENTES A: 40-00-00 HAS., DE RIEGO.
- 16.- NOMBRE DEL PROPIETARIO: JUAN RIVERA JIMENEZ Y OTROS.
PREDIO: LOTES 7 Y 8 DE LA MANZANA 2020.
MUNICIPIO: ETCHOJUA.
SUPERFICIE TOTAL: 20-00-00 HAS., DE RIEGO.
EQUIVALENTES A: 20-00-00 HAS., DE RIEGO.
- 17.- NOMBRE DEL PROPIETARIO: HECTOR SOTO CORDOVA.
PREDIO: LOTES 8 18 19 20 MANZANA 2116.
MUNICIPIO: ETCHOJUA.
SUPERFICIE TOTAL: 20-00-00 HAS., DE RIEGO.
EQUIVALENTES A: 20-00-00 HAS., DE RIEGO.
- 18.- NOMBRE DEL PROPIETARIO: CARMEN RAMONA MARTINEZ SAMANIEGO.
PREDIO: LOS GATOS.
MUNICIPIO: GUAYMAS.
SUPERFICIE TOTAL: 14-39-42 HAS., DE RIEGO.
EQUIVALENTES A: 14-39-42 HAS., DE RIEGO.
- 19.- NOMBRE DEL PROPIETARIO: ANDRES GARAY RIOS.
PREDIO: POZO DE FATIMA FRAC B.
MUNICIPIO: HERMOSILLO.
SUPERFICIE TOTAL: 5-00-00 HAS., DE RIEGO.
EQUIVALENTES A: 5-00-00 HAS., DE RIEGO.
- 20.- NOMBRE DEL PROPIETARIO: CESAR CEJA ENCINAS.
PREDIO: S P R ALVARO DIAZ GALLEGOS LOTE NUM-
A.
MUNICIPIO: HERMOSILLO.
SUPERFICIE TOTAL: 48-60-21 HAS., DE RIEGO.
EQUIVALENTES A: 48-60-21 HAS., DE RIEGO.
- 21.- NOMBRE DEL PROPIETARIO: FRANCISCA MICAELA RUIZ VDA DE -----
ALVAREZ.
PREDIO: S P R ANTONIO PARADA CANO LOTE NUM -
12.
MUNICIPIO: HERMOSILLO.
SUPERFICIE TOTAL: 27-27-27 HAS., DE RIEGO.
EQUIVALENTES A: 27-27-27 HAS., DE RIEGO.
- 22.- NOMBRE DEL PROPIETARIO: JOSE MANUEL CASTELO LAVANDERO.
PREDIO: S P R JOSE MARIA MORELOS LOTE B.
MUNICIPIO: HERMOSILLO.
SUPERFICIE TOTAL: 39-89-18 HAS., DE RIEGO.
EQUIVALENTES A: 39-89-18 HAS., DE RIEGO.
- 23.- NOMBRE DEL PROPIETARIO: MARGARITA DIAZ GONZALEZ DE -----
FERNANDEZ.
PREDIO: INNOMINADO FRACCION DEL GORGUZ.
MUNICIPIO: HERMOSILLO.
SUPERFICIE TOTAL: 55-45-00 HAS., DE RIEGO.
EQUIVALENTES A: 55-45-00 HAS., DE RIEGO.
- 24.- NOMBRE DEL PROPIETARIO: RAMSES ALFONSO CELAYA BEJARANO.
PREDIO: SPR PASO DEL NORTE.
MUNICIPIO: HERMOSILLO.
SUPERFICIE TOTAL: 5-83-78 HAS., DE RIEGO.
EQUIVALENTES A: 5-83-78 HAS., DE RIEGO.
- 25.- NOMBRE DEL PROPIETARIO: MARIA LUISA ALVAREZ CHAVEZ.
PREDIO: LOTE 2 SPR ANTONIO PARADA CANO.
MUNICIPIO: HERMOSILLO.
SUPERFICIE TOTAL: 27-27-27 HAS., DE RIEGO.
EQUIVALENTES A: 27-27-27 HAS., DE RIEGO.

- 26.- NOMBRE DEL PROPIETARIO: IGNACIO LOPEZ LOPEZ.
PREDIO: SPR ANTONIO PARADA CANO LOTE NUM 8.
MUNICIPIO: HERMOSILLO.
SUPERFICIE TOTAL: 27-27-27 HAS., DE RIEGO.
EQUIVALENTES A: 27-27-27 HAS., DE RIEGO.
- 27.- NOMBRE DEL PROPIETARIO: ENRIQUE ESTRADA ARAQUE.
PREDIO: SPR PASO DEL NORTE FRACC 9.
MUNICIPIO: HERMOSILLO.
SUPERFICIE TOTAL: 27-41-55 HAS., DE RIEGO.
EQUIVALENTES A: 27-41-55 HAS., DE RIEGO.
- 28.- NOMBRE DEL PROPIETARIO: LUIS FELIPE SELDNER TONELLA.
PREDIO: MA DEL CARMEN FRACC 8.
MUNICIPIO: HERMOSILLO.
SUPERFICIE TOTAL: 49-50-00 HAS., DE RIEGO.
EQUIVALENTES A: 49-50-00 HAS., DE RIEGO.
- 29.- NOMBRE DEL PROPIETARIO: REFUGIO QUIROZ FIERROS.
PREDIO: SPR 20 DE FEBRERO.
MUNICIPIO: HERMOSILLO.
SUPERFICIE TOTAL: 40-00-00 HAS., DE RIEGO.
EQUIVALENTES A: 40-00-00 HAS., DE RIEGO.
- 30.- NOMBRE DEL PROPIETARIO: RODOLFO CALLES RIOS.
PREDIO: SPR 20 DE FEBRERO.
MUNICIPIO: HERMOSILLO.
SUPERFICIE TOTAL: 40-00-00 HAS., DE RIEGO.
EQUIVALENTES A: 40-00-00 HAS., DE RIEGO.
- 31.- NOMBRE DEL PROPIETARIO: ABRAHAM LOPEZ MENDOZA.
PREDIO: S P R ANTONIO PARADA CANO LOTE 4.
MUNICIPIO: HERMOSILLO.
SUPERFICIE TOTAL: 27-27-27 HAS., DE RIEGO.
EQUIVALENTES A: 27-27-27 HAS., DE RIEGO.
- 32.- NOMBRE DEL PROPIETARIO: MODESTO LARA NAVARRO.
PREDIO: S P R EL GUAMUCHILAR FRACCION 7.
MUNICIPIO: HERMOSILLO.
SUPERFICIE TOTAL: 31-00-00 HAS., DE RIEGO.
EQUIVALENTES A: 31-00-00 HAS., DE RIEGO.
- 33.- NOMBRE DEL PROPIETARIO: GUADALUPE SIERRA VDA DE BUSTAMANTE.
PREDIO: S P R SAN FELIPE FRACC I LOTE 1.
MUNICIPIO: HERMOSILLO.
SUPERFICIE TOTAL: 46-70-72 HAS., DE RIEGO.
EQUIVALENTES A: 46-70-72 HAS., DE RIEGO.
- 34.- NOMBRE DEL PROPIETARIO: VIRGINIA CRUZ ARMENTA.
PREDIO: FRACCION LOTES 26 Y 27 CUADRILATERO-
X EX-COLONIA SANTA CRUZ.
MUNICIPIO: HUATABAMPO.
SUPERFICIE TOTAL: 2-00-00 HAS., DE RIEGO.
EQUIVALENTES A: 2-00-00 HAS., DE RIEGO.
- 35.- NOMBRE DEL PROPIETARIO: MANUEL LARRAURI GONZALEZ.
PREDIO: FRACCION INDEPENDENCIA.
MUNICIPIO: HUATABAMPO.
SUPERFICIE TOTAL: 25-00-00 HAS., DE RIEGO.
EQUIVALENTES A: 25-00-00 HAS., DE RIEGO.
- 36.- NOMBRE DEL PROPIETARIO: CARLOS MARTIN VAZQUEZ MERAZ.
PREDIO: LOTES 27,28,37,38,47,48,57,58 -----
CUADRILATERO XXII COL MORONCAR.
MUNICIPIO: HUATABAMPO.
SUPERFICIE TOTAL: 24-00-00 HAS., DE RIEGO.
EQUIVALENTES A: 24-00-00 HAS., DE RIEGO.

- 37.- NOMBRE DEL PROPIETARIO: GILBERTO LOPEZ MONTIEL Y HECTOR ----
GABRIEL LOPEZ BELTRAN.
PREDIO: EL PENASCO.
MUNICIPIO: MAGDALENA.
SUPERFICIE TOTAL: 13-00-00 HAS.. DE RIEGO.
EQUIVALENTES A: 13-00-00 HAS.. DE RIEGO.
- 38.- NOMBRE DEL PROPIETARIO: MARIA HURTADO ORTEGA.
PREDIO: LA ISLA.
MUNICIPIO: NAVOJOA.
SUPERFICIE TOTAL: 5-28-88 HAS.. DE RIEGO.
EQUIVALENTES A: 5-28-88 HAS.. DE RIEGO.
- 39.- NOMBRE DEL PROPIETARIO: GUILLERMO SALCEDO MARTINEZ.
PREDIO: LOTE 7 Y 8 MANZANA 1632.
MUNICIPIO: NAVOJOA.
SUPERFICIE TOTAL: 20-00-00 HAS.. DE TEMPORAL.
EQUIVALENTES A: 10-00-00 HAS.. DE RIEGO.
- 40.- NOMBRE DEL PROPIETARIO: SANTIAGO MORENO LOPEZ.
PREDIO: BUIYACUSI.
MUNICIPIO: NAVOJOA.
SUPERFICIE TOTAL: 1-50-00 HAS.. DE RIEGO.
EQUIVALENTES A: 1-50-00 HAS.. DE RIEGO.
- 41.- NOMBRE DEL PROPIETARIO: FRANCISCO JAVIER LEYVA VIDAL.
PREDIO: EL DATIL.
MUNICIPIO: NAVOJOA.
SUPERFICIE TOTAL: 11-65-25 HAS.. DE RIEGO.
EQUIVALENTES A: 11-65-25 HAS.. DE RIEGO.
- 42.- NOMBRE DEL PROPIETARIO: GUADALUPE FELIX AYON.
PREDIO: SP R EL SERI LOTE 3.
MUNICIPIO: PITIQUITO.
SUPERFICIE TOTAL: 83-34-17 HAS.. DE RIEGO.
EQUIVALENTES A: 83-34-17 HAS.. DE RIEGO.
- 43.- NOMBRE DEL PROPIETARIO: RICARDO JIMENEZ GARCIA.
PREDIO: LA CAMPEÑA.
MUNICIPIO: SANUARIPA.
SUPERFICIE TOTAL: 3-00-00 HAS.. DE RIEGO.
EQUIVALENTES A: 3-00-00 HAS.. DE RIEGO.
- 44.- NOMBRE DEL PROPIETARIO: JOSE ALFREDO ALPARRAN CHAVEZ.
PREDIO: LOTE 4-D COLONIA MOCTEZUMA.
MUNICIPIO: SAN LUIS RIO COLORADO.
SUPERFICIE TOTAL: 16-69-32 HAS.. DE RIEGO.
EQUIVALENTES A: 16-69-32 HAS.. DE RIEGO.
- 45.- NOMBRE DEL PROPIETARIO: ANALIA LUCERO ESPINOZA DE HERNANDEZ.
PREDIO: LOTE 2 COLONIA LA BOLSA.
MUNICIPIO: SAN LUIS RIO COLORADO.
SUPERFICIE TOTAL: 28-00-00 HAS.. DE RIEGO.
EQUIVALENTES A: 28-00-00 HAS.. DE RIEGO.
- 46.- NOMBRE DEL PROPIETARIO: FIDEL RAMOS REYES.
PREDIO: SAN ISIDRO.
MUNICIPIO: TRINCHERAS.
SUPERFICIE TOTAL: 41-36-00 HAS.. DE RIEGO.
EQUIVALENTES A: 41-36-00 HAS.. DE RIEGO.

D A D O EN LA SECRETARIA DE LA REFORMA AGRARIA. EN -----
MEXICO, DISTRITO FEDERAL, A 7 DE AGOSTO DE 1991

EL SECRETARIO DE LA
REFORMA AGRARIA

VICTOR M. CERVERA PACHECO

CUMPLIDA
EL SUBSECRETARIO DE ASUNTOS
AGRICARIOS

RENATO VEGA ALVARADO



SECRETARIA DE LA
REFORMA AGRARIA
Delegación Sonora

Por Acuerdo del Pleno del
de la Reforma Agraria
la presente se declara
Hermosillo, Sonora

13 SET. 1991

El Sub Delegado de Asuntos Agrarios
UC. J. HUMBERTO ORTEGA ARELLANO



SECRETARIA DE LA
REFORMA AGRARIA
Delegación en Sonora

En Copia Cuadruplicada
(COP. II) (1991)
Sufragio No Efectivo
Hermosillo, Sonora
El Delegado de la Reforma Agraria

13 SET. 1991



PODER EJECUTIVO
FEDERAL

ACUERDO DE INAFECTABILIDAD
AGRICOLA

AL MARGEN UN SELLO CON EL ESCUDO NACIONAL QUE DICE: ESTADOS -----


UNIDOS MEXICANOS. SECRETARIA DE LA REFORMA AGRARIA.


CON APOYO EN LOS DICTAMENES APROBADOS POR EL PLENO DEL CUERPO ---
CONSULTIVO AGRARIO EN SESIONES DE LOS DIAS 13 DE OCTUBRE DE 1990 Y 7
DE MARZO DE 1991, DE LOS QUE SE DESPRENDE QUE SE HAN CUBIERTO LOS --
REQUISITOS REFERENTES A SUPERFICIE, CALIDAD Y EXPLOTACION. -----
ESTABLECIDOS EN LOS ARTICULOS 27 FRACCION XV DE LA CONSTITUCION ----
GENERAL DE LA REPUBLICA: 249, 250, 252, 257, 258, 353, 354 Y 10 ----
FRACCION XX Y SEGUNDO TRANSITORIO, PARRAFO SEGUNDO Y DEMAS RELATIVOS
DE LA LEY FEDERAL DE REFORMA AGRARIA: 6, 9, 14, 21 AL 27 Y -----
CONDUCTENTES DEL REGLAMENTO DE INAFECTABILIDAD AGRICOLA Y GANADERA, -
EL C. SECRETARIO DE LA REFORMA AGRARIA, CON FECHA 3 DE MAYO DE 1991,
ACORDO EXPIDIR LOS SIGUIENTES CERTIFICADOS DE INAFECTABILIDAD -----
AGRICOLA DEL ESTADO DE SONORA.


Publicación electrónica
sin validez oficial

- 1.- NOMBRE DEL POSEEDOR: FRANCISCO ELPIDIO DIAZ GRIJALVA.
 PREDIO: LOS NOGALES.
 MUNICIPIO: MAGDALENA.
 SUPERFICIE TOTAL: 2-20-00 HAS., DE RIEGO.
 EQUIVALENTES A: 2-20-00 HAS., DE RIEGO.
- 2.- NOMBRE DEL POSEEDOR: MIGUEL RAMIREZ BOJORQUEZ.
 PREDIO: EL TAMBOR.
 MUNICIPIO: MOCTEZUMA.
 SUPERFICIE TOTAL: 6-25-00 HAS., DE RIEGO.
 EQUIVALENTES A: 6-25-00 HAS., DE RIEGO.
- 3.- NOMBRE DEL POSEEDOR: FLAVIA BALLESTEROS DE BARREDA.
 PREDIO: TIERRA DEL ARROYO SEGUNDA.
 MUNICIPIO: SAN FELIPE.
 SUPERFICIE TOTAL: 1-32-31 HAS., DE RIEGO.
 EQUIVALENTES A: 1-32-31 HAS., DE RIEGO.

D A D O EN LA SECRETARIA DE LA REFORMA AGRARIA, EN -----
 MEXICO, DISTRITO FEDERAL, A 3 DE MAYO DE 1991

EL SECRETARIO DE LA
 REFORMA AGRARIA

 VICTOR M. CERVERA PACHECO

CUMPLASE
 EL SUBSECRETARIO DE ASUNTOS
 AGRARIOS

 RENATA VELAZQUEZ ALVARADO



SECRETARIA DE LA
 REFORMA AGRARIA
 Delegación en Sonora

En Copia Original
 Sufragio Electrónico
 Hermosillo, Sonora, a 13 de Mayo de 1991
 El Delegado en Sonora



PODER EJECUTIVO
 FEDERAL

A C U E R D O D E I N A F E C T A B I L I D A D
 A G R I C O L A

AL MARGEN UN SELLO CON EL ESCUDO NACIONAL QUE DICE: ESTADOS -----
 UNIDOS MEXICANOS. SECRETARIA DE LA REFORMA AGRARIA.

CON APOYO EN LOS DICTAMENES APROBADOS POR EL PLENO DEL CUERPO ---
 CONSULTIVO AGRARIO EN SESIONES DE LOS DIAS 7 DE MARZO DE 1991 Y 13 -
 DE DICIEMBRE DE 1990, DE LOS QUE SE DESPRENDE QUE SE HAN CUBIERTO --
 LOS REQUISITOS REFERENTES A SUPERFICIE, CALIDAD, EXPLOTACION Y ----

ORIGEN DE LA PROPIEDAD INAFECTABLE, ESTABLECIDOS EN LOS ARTICULOS 27
 FRACCION XV DE LA CONSTITUCION GENERAL DE LA REPUBLICA: 249, 250, --
 257, 258, 353, 354, 10 FRACCION XX Y SEGUNDO TRANSITORIO, PARRAFO --
 SEGUNDO Y DEMAS RELATIVOS DE LA LEY FEDERAL DE REFORMA AGRARIA, 6, --
 9, 13, 21 AL 27 Y CONDUCTENTES DEL REGLAMENTO DE INAFECTABILIDAD ---
 AGRICOLA Y GANADERA, EL C. SECRETARIO DE LA REFORMA AGRARIA CON ---
 FECHA 3 DE MAYO DE 1991, ACORDO EXPEDIR LOS SIGUIENTES CERTIFICADOS-
 DE INAFECTABILIDAD AGRICOLA DEL ESTADO DE SONORA.

- 1.- NOMBRE DEL PROPIETARIO: AMELIA ACOSTA GARCIA.
 PREDIO: S P R CORRALÉJO II.
 MUNICIPIO: CABORCA.
 SUPERFICIE TOTAL: 80-00-00 HAS., DE RIEGO.
 EQUIVALENTES A: 80-00-00 HAS., DE RIEGO.
- 2.- NOMBRE DEL PROPIETARIO: RICARDO ANTONIO HERNANDEZ COTA E ---
 ISABEL BOVEY NUÑEZ DE MARTINEZ.
 PREDIO: S P R LA MISION II.
 MUNICIPIO: CABORCA.
 SUPERFICIE TOTAL: 20-00-00 HAS., DE RIEGO.
 EQUIVALENTES A: 20-00-00 HAS., DE RIEGO.
- 3.- NOMBRE DEL PROPIETARIO: GUILLERMO BAUMAN RUIZ.
 PREDIO: FRACCION DE LOS LOTES 2 Y 12 DE LA -
 MANZANA 1204.
 MUNICIPIO: CAJEME.
 SUPERFICIE TOTAL: 5-00-00 HAS., DE RIEGO.
 EQUIVALENTES A: 5-00-00 HAS., DE RIEGO.
- 4.- NOMBRE DEL PROPIETARIO: FRANCISCO LOPEZ VALDEZ.
 PREDIO: FRACCION DE LOS LOTES 21 Y 22 DE LA-
 MANZANA 1423.
 MUNICIPIO: GUAYMAS.
 SUPERFICIE TOTAL: 10-00-00 HAS., DE RIEGO.
 EQUIVALENTES A: 10-00-00 HAS., DE RIEGO.
- 5.- NOMBRE DEL PROPIETARIO: JORGE ERNESTO CASTRO MOLINA.
 PREDIO: LAS ISLAS FRACCION IIII.
 MUNICIPIO: HERMOSILLO.
 SUPERFICIE TOTAL: 99-99-97 HAS., DE RIEGO.
 EQUIVALENTES A: 99-99-97 HAS., DE RIEGO.
- 6.- NOMBRE DEL PROPIETARIO: FRANCISCO HUMBERTO CEJA CORONADO.
 PREDIO: S P R ALVARO DIAZ GALLEGOS LOTE 10.
 MUNICIPIO: HERMOSILLO.
 SUPERFICIE TOTAL: 48-60-21 HAS., DE RIEGO.
 EQUIVALENTES A: 48-60-21 HAS., DE RIEGO.
- 7.- NOMBRE DEL PROPIETARIO: RUBEN GOMEZ MOROYOQUI.
 PREDIO: EL REPRESITO.
 MUNICIPIO: HERMOSILLO.
 SUPERFICIE TOTAL: 125-99-00 HAS., DE TEMPORAL.
 EQUIVALENTES A: 62-99-50 HAS., DE RIEGO.
- 8.- NOMBRE DEL PROPIETARIO: RUBEN CEJA ENCINAS.
 PREDIO: S P R ALVARO DIAZ GALLEGOS LOTE 2.
 MUNICIPIO: HERMOSILLO.
 SUPERFICIE TOTAL: 48-60-21 HAS., DE RIEGO.
 EQUIVALENTES A: 48-60-21 HAS., DE RIEGO.

- 9.- NOMBRE DEL PROPIETARIO: ANTONIO ENCINAS CORONADO.
 PREDIO: S P R ALVARO DIAZ GALLEGOS LOTE 5.
 MUNICIPIO: HERMOSILLO.
 SUPERFICIE TOTAL: 48-60-21 HAS.. DE RIEGO.
 EQUIVALENTES A: 48-60-21 HAS.. DE RIEGO.
- 10.- NOMBRE DEL PROPIETARIO: GUILLERMO CEJA ENCINAS.
 PREDIO: S P R ALVARO DIAZ GALLEGOS LOTE J.
 MUNICIPIO: HERMOSILLO.
 SUPERFICIE TOTAL: 48-60-21 HAS.. DE RIEGO.
 EQUIVALENTES A: 48-60-21 HAS.. DE RIEGO.
- 11.- NOMBRE DEL PROPIETARIO: MARIA ESTHER ENCINAS CORONADO.
 PREDIO: S P R ALVARO DIAZ GALLEGOS LOTE 4.
 MUNICIPIO: HERMOSILLO.
 SUPERFICIE TOTAL: 48-60-21 HAS.. DE RIEGO.
 EQUIVALENTES A: 48-60-21 HAS.. DE RIEGO.
- 12.- NOMBRE DEL PROPIETARIO: TRINIDAD VALDEZ SANCHEZ.
 PREDIO: FRACCION LOTE 70 PARTE NORTE CUAD --
 XXV COLONIA MORONCARIT.
 MUNICIPIO: HUATABAMPO.
 SUPERFICIE TOTAL: 2-25-00 HAS.. DE RIEGO.
 EQUIVALENTES A: 2-25-00 HAS.. DE RIEGO.

D A D O EN LA SECRETARIA DE LA REFORMA AGRARIA, EN -----
 MEXICO, DISTRITO FEDERAL, A 3 DE MAYO DE 1991

Vicent 3/91
 SECRETARIO DE LA
 REFORMA AGRARIA

VICTOR M. CERVERA PACHECO

CUMPLASE
 EL SUBSECRETARIO DE ASUNTOS

Renato Vega Alvarado
 RENATO VEGA ALVARADO



SECRETARIA DE LA
 REFORMA AGRARIA
 Delegación en Sonora

Renato Vega Alvarado
 El Com. Gu. Reforma Agraria
 C. T. T. T.
 Sufragio No. 10
 Hermosillo, Sonora 19 SEPT. 1991
 En presencia de: [Signature]

TARIFAS EN VIGOR

AUTORIZADAS POR EL ARTICULO 311 DE LA LEY No. 116,
QUE REFORMA, DEROGA Y ADICIONA DIVERSAS
DISPOSICIONES DE LA LEY NUMERO 9,
DE HACIENDA DEL ESTADO.

CONCEPTO	VECES EL SALARIO MINIMO GENERAL DIARIO VIGENTE EN LA ZONA ECONOMICA 26-B SONORA COSTA.	PRECIO
1.- POR PALABRA, - EN CADA PUBLICACION, EN MENOS DE UNA PAGINA.....	0.015	\$ 165
2.- POR CADA PAGINA COMPLETA, EN CADA PUBLICACION.....	25.000	\$ 275,000
3.- POR SUSCRIPCION ANUAL SIN ENTREGA A DOMICILIO.....	8.000	\$ 88,000
4.- POR SUSCRIPCION ANUAL, AL EXTRAN- JERO.....	31.000	\$ 341,000
5.- COSTO UNITARIO POR BOLETIN.....	0.075	\$ 825
6.- POR COPIAS DEL BOLETIN OFICIAL...		
a).- POR CADA HOJA.....	0.075	\$ 825
b).- POR CERTIFICACION DE BOLETIN OFICIAL.....	0.300	\$ 3,300
7.- POR SUSCRIPCION ANUAL, POR CORREO DENTRO DEL PAIS.....	20.000	\$ 220,000
8.- POR NUMERO ATRASADO.....	0.150	\$ 1,650

BOLETIN OFICIAL

**Garmendia No. 157 Sur
Hermosillo, Sonora**

Tel. 17-45-89

BOLETIN OFICIAL DEL DIA:	SE RECIBE DOCUMENTACION PARA PUBLICAR :	HORARIO
LUNES	MARTES	8 A 14 HRS.
	MIERCOLES	8 A 14 HRS.
JUEVES	JUEVES	8 A 14 HRS.
	VIERNES	8 A 14 HRS.
	LUNES	8 A 14 HRS.

REQUISITOS :

SOLO SE PUBLICAN DOCUMENTOS ORIGINALES CON FIRMA AUTOGRAFA
EFECTUAR EL PAGO EN LA AGENCIA FISCAL