



BOLETIN OFICIAL

GOBIERNO DEL ESTADO DE SONORA
OFICIALIA MAYOR



Registrado como artículo de
segunda clase con fecha 23
de Abril 1982 DGC Núm
0020324 característicos
316182816

BI-SEMANARIO

Dirección General de
Documentación y Archivo
Garmendia No.157 Sur C.P. 83000
Hermosillo, Sonora
Tel. 3-23-67

TOMO CXLIII HERMOSILLO, SONORA, JUEVES 12 DE ENERO DE 1989 No.4 SECC. X

SECCION X

GOBIERNO MUNICIPAL

| | |
|--|---------|
| H. AYUNTAMIENTO DE ACONCHI. Plan Municipal de Desarrollo 1989-1991. .. | 3 a 9 |
| H. AYUNTAMIENTO DE ARIZPE. Plan Municipal de Desarrollo 1989-1991. .. | 10 a 21 |
| H. AYUNTAMIENTO DE HUEPAC. Plan Municipal de Desarrollo 1989-1991. .. | 22 a 32 |
| H. AYUNTAMIENTO DE PUERTO PEÑASCO. Plan Municipal de Desarrollo 1989-1991. .. | 33 a 39 |
| H. AYUNTAMIENTO DE TUBUTAMA. Plan Municipal de Desarrollo 1989-1991. .. | 40 a 51 |

Publicación electrónica
sin validez oficial

-----ACTA DE LA SESION ORDINARIA CELEBRADA POR EL H. AYUNTAMIENTO CONSTITUCIONAL DE ACONCHI, SONORA, EL DIA (05) CINCO DEL MES DE ENERO DE (1989) MIL NOVECIENTOS OCHENTA Y NUEVE, BAJO LA PRESIDENCIA DEL C. ALMANDO CONTRERAS LOPEZ; EL SECRETARIO PASO LISTA DE ASISTENCIA ESTANDO PRESENTES LOS CC. REGIDORES: PROF. JUAN GARCIA VILLA, GRISELDA TRAHIN DE ROMERO, JOSE HERRERA MALDONADO, ADALBERTO MALDONADO NORIEGA, JAVIER VILLA VALENZUELA; ASI COMO TAMBIEN, EL SINDICO MUNICIPAL CONSUELO LLADIRA DURON MALDONADO; Y COMO HUBIERE QUORUM LEGAL SE DECLARA ABIERTA LA SESION SIENDO LAS (18:00) DIEZ Y OCHO HORAS.-----

-----Acto seguido el Secretario del H. Ayuntamiento dió lectura a la Acta de la Sesión Ordinaria celebrada anteriormente, la cual fué aprobada por unanimidad.-----

-----A continuación en uso de la palabra del C. Presidente Municipal, manifiesta que había convocado a esta sesión ordinaria para someter a consideración de esta H. Corporación, el PLAN MUNICIPAL DE DESARROLLO que regirá en el Municipio durante el período comprendido de (1989) MIL NOVECIENTOS OCHENTA Y NUEVE (1991) MIL NOVECIENTOS NOVENTA Y UNO a cuyo documento se dió lectura por el C. Secretario; y una vez enterados de su contenido este Cuerpo Edilicio dictó el siguiente:

A C U E R D O

-----"ES DE APROBARSE Y SE APRUEBA EN TODOS SUS PARTES EL PLAN MUNICIPAL DE DESARROLLO, QUE REGIRA EN ESTE MUNICIPIO DURANTE EL PERIODO COMPRENDIDO DE 1989-1991, Y SE DISPONE SEA PUBLICADO EN EL BOLETIN OFICIAL DEL GOBIERNO DEL ESTADO PARA QUE SURPA SUS EFECTOS LEGALES CORRESPONDIENTES".-----

NO HABIENDO OTRO ASUNTO QUE TRATAR SE DIO POR TERMINADA LA SESION SIENDO LAS (20:00) VEINTE HORAS, LEVANTANDOSE PARA CONSTANCIA LA PRESENTE ACTA, FIRMANDO LOS QUE EN ELLA INTERVINIERON. DAMOS FE.

PRESIDENTE MUNICIPAL

Almando Contreras Lopez
C. ALMANDO CONTRERAS LOPEZ

SECRETARIO

Leonel Federico M.
C. PROF. LEONEL FEDERICO M.

PRIMER REGIDOR

Juan Garcia Villa
C. PROF. JUAN GARCIA VILLA

TERCER REGIDOR

Jose Herrera Maldonado
C. JOSE HERRERA MALDONADO

QUINTO REGIDOR

Francisco Javier Villa V.
C. FRANCISCO JAVIER VILLA V.

SINDICO MUNICIPAL

Consuelo Lladira Duron M.
C. CONSUELO LLADIRA DURON M.

PRESIDENCIA MUNICIPAL

ACONCHI, SONORA.

SEGUNDO REGIDOR

Griselda Trahin de Romero
C. GRISELDA TRAHIN DE ROMERO

CUARTO REGIDOR

Adalberto Maldonado N.
C. ADALBERTO MALDONADO N.

PLAN MUNICIPAL DE DESARROLLO**1989-1991****ACONCHI, SONORA****PRESENTACION**

LA LEY FEDERAL DE PLANEACION, EN SU ARTICULO 26 DEFINE EL MARCO NORMATIVO PARA LA PLANEACION, CUYO OBJETIVO PRINCIPAL ES LA DE ENCAUZAR LAS ACTIVIDADES DE LA ADMINISTRACION PUBLICA Y GARANTIZAR LA PARTICIPACION SOCIAL DE LA COMUNIDAD.

ES POR ELLO QUE LA PLANEACION DEBERA LLEVARSE A CABO COMO UN MEDIO PARA EL EFICAZ DESEMPEÑO DE LAS RESPONSABILIDADES DEL GOBIERNO DEL ESTADO Y DE LOS GOBIERNOS MUNICIPALES, SOBRE EL DESARROLLO INTEGRAL DE LA ENTIDAD, DE ACUERDO A PRINCIPIOS, FINES Y OBJETIVOS POLITICOS, SOCIALES, CULTURALES Y ECONOMICOS CONTENIDOS EN LA CONSTITUCION DEL ESTADO LIBRE Y SOBERANO DE SONORA.

EL H. AYUNTAMIENTO DE ACONCHI, SONORA EN CUMPLIMIENTO A LA LEY NUMERO 40 DE PLANEACION DEL ESTADO DE SONORA, PRESENTA EL PLAN MUNICIPAL DE DESARROLLO 1989-1991, AL CUAL SE SUJETARA EL PROGRAMA DE GOBIERNO DE NUESTRA ADMINISTRACION PARA EL PRESENTE PERIODO, CONSTITUYENDO LA BASE PARA ENFRENTAR LA PROBLEMATICA SOCIAL Y ECONOMICA QUE PRESENTA NUESTRO MUNICIPIO.

EN LA FORMULACION DEL PRESENTE PLAN SE CONTO CON LA DECIDIDA PARTICIPACION DE LA COMUNIDAD LA CUAL, MEDIANTE SUS ORGANIZACIONES, PARTICIPO ACTIVAMENTE EN LAS REUNIONES DEL COMITE MUNICIPAL A LAS QUE SE CONCURRIDO PARA LA ELABORACION DEL PRESENTE PLAN.

PLAN MUNICIPAL DE DESARROLLO

1989-1991

ACONCHI, SONORA

I. INTRODUCCION

EN EL MUNICIPIO DE ACONCHI, EN EL AÑO DE 1980 SE FORMULO EL PLAN MUNICIPAL DE DESARROLLO URBANO Y RURAL, MEDIANTE EL APOYO DE LOS GOBIERNOS FEDERAL, ESTATAL Y MUNICIPAL, MISMO QUE SE HA CONSIDERADO COMO LA PRIMERA EXPERIENCIA EN PLANEACION MUNICIPAL.

LOS OBJETIVOS FUNDAMENTALES PLANTEADOS EN ESTE PLAN SON LOS DE RACIONALIZAR LA DISTRIBUCION EN EL TERRITORIO MUNICIPAL DE LA POBLACION Y DE LAS ACTIVIDADES ECONOMICAS; PROMOVER EL DESARROLLO URBANO INTEGRAL DE LOS CENTROS DE POBLACION; MEJORAR Y PRESERVAR EL MEDIO AMBIENTE QUE CONFORMAN LOS ASENTAMIENTOS HUMANOS Y PROPICIAR LAS CONDICIONES FAVORABLES PARA QUE LA POBLACION PUEDA RESOLVER SUS NECESIDADES DE SUELO URBANO, VIVIENDA, SERVICIOS PUBLICOS, INFRAESTRUCTURA Y EQUIPO URBANO.

NO OBSTANTE DE LOS OBJETIVOS PLANTEADOS EN EL MENCIONADO PLAN, LAS ACCIONES DEL SECTOR PUBLICO SE ENCAUZARON AL DESARROLLO URBANO, DEJANDO DE LADO LA MAYOR PARTE DE LOS ELEMENTOS QUE CONFORMAN E INTERVIENEN EN EL DESARROLLO INTEGRAL DEL MUNICIPIO. ANTE ELLO, HUBO LA NECESIDAD DE BUSCAR UNA JUSTA RACIONALIZACION DE LAS ACCIONES Y RECURSOS EN TODOS LOS AMBITOS DE LA VIDA ECONOMICA Y SOCIAL DEL MUNICIPIO.

POR CONSIGUIENTE, EL PLAN MUNICIPAL DE DESARROLLO 1989-1991, SE CONFORMA POR TRES APARTADOS :

I.- EN ESTE SE MUESTRA LA SITUACION GEOGRAFICA, LOS RECURSOS NATURALES, LA POBLACION Y FINALMENTE EL ASPECTO SOCIOECONOMICO QUE PREVALECE EN ESTE MUNICIPIO.

II.-AQUI ESTABLECEMOS LOS ELEMENTOS DE JUICIO PARA FIJAR LOS PROPOSITOS MUNICIPALES QUE ALCANZAREMOS CON LA EJECUCION DEL PLAN MEIANTE EL ESFUERZO COORDINADO DE TODOS LOS AGENTES DIRECTOS DEL DESARROLLO.

III.-POR ULTIMO, EN ESTE APARTADO DE RECOGE LO ESENCIAL DEL PLAN, ES DECIR, LOS OBJETIVOS, METAS Y ESTRATEGIAS A SEGUIR PARA LOGRAR EL DESARROLLO DE LAS ACTIVIDADES ECONOMICAS Y SOCIALES QUE SE VERAN REFLEJADOS EN MAYORES NIVELES DE BIENESTAR PARA LA POBLACION.

ES IMPORTANTE DESTACAR LA PARTICIPACION DE LA POBLACION A TRAVES DE LOS FOROS DE PLANEACION QUE EXISTEN, A SABER, EL COMITE DE PLANEACION MUNICIPAL Y EL SUBCOMITE REGIONAL DE COPLADES PORQUE SON ESTOS, LOS ORGANISMOS MAS IDONEOS PARA ANALIZAR LA PROBLEMÁTICA QUE SE PADECE Y BUSCAR LAS SOLUCIONES MAS ADECUADAS PARA SU SOLUCION.

PLAN MUNICIPAL DE DESARROLLO

1989-1991

ACONCHI, SONORA

2. LOCALIZACION GEOGRAFICA Y RECURSOS NATURALES

EL MUNICIPIO SE ENCUENTRA UBICADO EN EL CENTRO DEL ESTADO DE SONORA. SU CABECERA ES LA POBLACION DE ACONCHI Y SE LOCALIZA EN EL PARALELO 22° 49' DE LATITUD NORTE Y 110° 14' DE LONGITUD OESTE DEL MERIDIANO DE GREENWICH, A UNA ALTURA DE 609 MTS. SOBRE EL NIVEL DEL MAR.

TIENE UNA EXTENSION TERRITORIAL DE 378.74 KILOMETROS CUADRADOS, CON LAS SIGUIENTES COLINDANCIAS: AL NORTE LIMITA CON EL MUNICIPIO DE HUEPAC; AL SUR CON LOS MUNICIPIOS DE URES Y BAVIADORA; AL ESTE CON CUMPAS Y AL OESTE CON RAYON Y SAN FELIPE DE JESUS.

TOPOGRAFIA

LA SUPERFICIE TERRITORIAL DE ESTE MUNICIPIO PRESENTA TRES FORMAS DE RELIEVE: ZONAS ACCIDENTADAS CON UNA PROPORCION DEL 80 % APROXIMADAMENTE, QUE SE FORMAN CON LAS SIERRAS "LAS PALOMAS" Y "ACONCHI" LOCALIZADAS EN LA PARTE ORIENTAL Y OCCIDENTAL DEL MUNICIPIO.

ZONAS SEMIPLANAS QUE ABARCAN EL 15 % Y SE ENCUENTRAN LOCALIZADAS AL ORIENTE Y OCCIDENTE DEL MUNICIPIO.

ZONAS PLANAS QUE COMPRENDEN ALREDEDOR DEL 5 % DEL TERRITORIO.

CLIMA

EL CLIMA ES TEMPLADO, SU TEMPERATURA VARIA ENTRE UN MAXIMO DE 38° C EN LOS MESES DE JULIO A SEPTIEMBRE Y UNA MINIMA DE 3° C DE DICIEMBRE A ENERO. LA MEDIA ANUAL ES DE 30° C CON UN REGIMEN DE PRECIPITACION PLUVIAL DE 450 MM MAS FRECUENTES EN LOS MESES DE JUNIO, JULIO Y AGOSTO. EL PERIODO DE HELADAS SE PRESENTA EN LOS MESES DE NOVIEMBRE A ENERO.

HIDROGRAFIA

EL RIO SONORA CRUZA POR EL CENTRO DEL MUNICIPIO A TRAVES DE UN CURSO DE NORTE A SUR QUE EN EPOCA DE LLUVIAS SE NUTRE DE LOS ARROYOS "LOS TRES ALAMOS", "CHAVAVERACHI", "LA ESTANCIA", LOS ZANJONES, EL RODEO, BUENA VISTA Y "LAS CALABAZAS".

ACONCHI CUENTA CON UN MANANTIAL DE AGUAS TERMALES DENOMINADA "AGUA CALIENTE" Y OTROS COMO "EL NOPAL", "VINATERIA", "LA HIGUERA", "LAS GARZAS", BUENAVISTA Y HUE RIGO. CUENTA ADEMAS CON 21 POZOS DE USO AGRICOLA Y 5 POZOS DE ABREVEDERO.

PLAN MUNICIPAL DE DESARROLLO

1989-1991

ACONCHI, SONORA.

3. DEMOGRAFIA

3. DEMOGRAFIA.

POBLACION TOTAL.

La población del municipio asciende a 3,300 habitantes de los cuales el 69.5% se concentra en la cabecera municipal y el 23.2% en la localidad de La Estancia. La densidad de población es de 9.1 habitantes por kilómetro cuadrado.

NATALIDAD-MORTALIDAD

En el año de 1987 se registraron 54 nacimientos y 12 defunciones, - con una tasa bruta de natalidad de 16.3 nacimientos por cada mil habitantes y 3.6. muertes por millar.

EMIGRACION-INMIGRACION.

El fenómeno de la emigración es uno de los problemas más graves que presenta el municipio y el cual es ocasionado por la salida de estudiantes a otros lugares del Estado en busca de mejores niveles de educación, así - como a familias enteras que emigran a la ciudad en busca de fuentes de empleo y mejores niveles de vida.

PLAN MUNICIPAL DE DESARROLLO

1988-1991

ACONCHI, SONORA.

4. SITUACION ECONOMICA Y SOCIAL

4. SITUACION ECONOMICA Y SOCIAL.

DESARROLLO ECONOMICO.

El desarrollo economico alcanzado en el municipio ha estado basado en las actividades agropecuarias las cuales han experimentado un estancamiento en los ultimos años.

La cria de bovinos, principal tipo de ganado, se explota en forma extensiva sobre una superficie de 35,110 hectáreas de las cuales 28,645 son ejidales y 6,465 son de pequeños propietarios. Esta actividad destina su producción al mercado nacional así como al extranjero lo que genera divisas al país. Los problemas que han estancado esta actividad se relacionan principalmente con la tenencia de la tierra, lo que ha obstaculizado que se realicen las inversiones necesarias para darle un mayor dinamismo a esta actividad.

La actividad ganadera ha sobrevivido gracias al apoyo que ha recibido de la agricultura, ya que su principal característica es la de ser fuente generadora de forrajes.

La agricultura se desarrolla en 846 hectáreas de las cuales 631 son de riego y 215 de temporal.

Del total de la superficie dedicada a las labores agrícolas aproximadamente un 80% se encuentran sembradas de cultivos forrajeros lo que aun que permite que la ganadería se desarrolle con buenos niveles de rentabilidad, provoca que los habitantes tengan que salir del municipio debido a que este tipo de cultivos generan bajos niveles de empleos por hectárea cultivada.

DESARROLLO SOCIAL.

El desarrollo social de la población, aunque ha tenido algunos avances, presenta problemas principalmente en lo que se refiere a la generación de fuentes de empleo que proporcionen un ingreso seguro a la población y le permita arraigarse en el municipio. Asimismo, se cuentan con ciertas deficiencias en la prestación de servicios públicos pues aún se cuenta con un 11.6% de la población que carece de energía eléctrica, un 4.3 que no cuenta con agua potable y un alto 63% que carece del servicio de drenaje.

PLAN MUNICIPAL DE DESARROLLO
1989-1991
ACONCHI, SONORA

5. OBJETIVOS Y ESTRATEGIAS MUNICIPALES

El presente Plan Municipal de Desarrollo tiene como propósito fundamental el de integrar a los diversos sectores que conforman el municipio con el fin de lograr el cumplimiento y ejecución de cada uno de los objetivos y metas que se derivan de los programas establecidos para el período 1989-1991.

Es por ello que la presente administración pretende alcanzar los siguientes objetivos ;

- === Mejorar y ampliar los servicios públicos tales como drenaje, agua potable y electrificación y los demás que las legislaturas locales determinen, así como su capacidad administrativa y financiera.
- === Promover la dinamización de las actividades agropecuarias que son la base de la economía del municipio.
- === Promover la creación de agroindustrias para un mejor aprovechamiento de los recursos.
- === Combatir la drogadicción, el alcoholismo y demás conductas antisociales para el buen desarrollo de la juventud.


Para alcanzar estos objetivos, las estrategias que utilizaremos serán las de unificar esfuerzos y criterios, propiciando una mayor participación de la comunidad en cada uno de los programas y acciones del gobierno municipal que vayan encaminados al logro del desarrollo integral de nuestro municipio.

ARIZPE, SONORA, A 12 DE ENERO DE 1989.

EL H. AYUNTAMIENTO DE ARIZPE, SONORA, EN SESION EXTRAORDINARIA CELEBRADA CON FECHA 12 DE ENERO DEL AÑO EN CURSO Y EN USO DE LAS FACULTADES QUE LE OTORGA A LA LEY ORGANICA DE ADMINISTRACION MUNICIPAL, A SUS HABITANTES HACE SABER QUE APROBO EL PLAN DE DESARROLLO ----- 1989-1991, ASENTANDOSE EN ACTA NUMERO 5

SIN OTRO PARTICULAR DE MOMENTO, ME ES GRATO REITERARLE NUESTRO MAS PROFUNDO AGRADECIMIENTO Y RESPETO.

C. PRESIDENTE MUNICIPAL



ROMEO CASTRO DURAN

C. SECRETARIO MPAL.



RAFAEL RICO MORALES

**PLAN MUNICIPAL DE DESARROLLO
1989-1991**

PRESENTACION

PLAN MUNICIPAL DE DESARROLLO

1989-1991

ARIZPE, SONORA

EL H. AYUNTAMIENTO DE ARIZPE, CONCIENTE DE LA SITUACION ACTUAL DE INCERTIDUMBRE ECONOMICA Y DE CAMBIOS POR LA QUE NUESTRO PAIS SE HA VISTO INVOLUCRADO, Y AL QUE NO ES AJENO NUESTRO MUNICIPIO; HA HECHO INDISPENSABLE EL USO DE LA PLANEACION, COMO UNA HERRAMIENTA NECESARIA QUE NOS PERMITA LA DEFINICION DE OBJETIVOS, ESTRATEGIAS Y LINEAS DE ACCION COMO INSTRUMENTOS DE DIFUSION DE NUESTROS PROPOSITOS, LA CUANTIFICACION DE LOS MISMOS Y SU ALCANCE SOCIAL Y ECONOMICO; EN BASE A LOS RECURSOS DISPONIBLES Y MEDIANTE LA CONJUGACION DE DICHAS ACCIONES SE OBTENGA UN MEJORAMIENTO EN TODOS LOS NIVELES DE LA VIDA DE NUESTROS HABITANTES.

SE HA FORMULADO NUESTRO PLAN MUNICIPAL DE DESARROLLO, MISMO QUE SERA INSTRUMENTO RECTOR DE CADA UNA DE LAS ACCIONES A EMPRENDER POR EL ACTUAL GOBIERNO MUNICIPAL DURANTE LOS AÑOS DE 1989-1991. SU MARCO JURIDICO SE SUSTENTA EN LAS NORMAS Y PRINCIPIOS EMANADOS DE LA LEY NACIONAL DE PLANEACION; EN LAS REFORMAS Y ADICIONES SEÑALADAS EN LOS ARTICULOS 25, 29 y 136 DE NUESTRA CONSTITUCION POLITICA Y EN CONGRUENCIA CON LA LEY ESTATAL DE PLANEACION. EL COMITE DE PLANEACION MUNICIPAL (COPLAM) APOYADO EN LA LEY ORGANICA DE ADMINISTRACION MUNICIPAL HA ACTUADO COMO FORO DE CONSULTA Y ANALISIS PARA EL PLANTEAMIENTO DE NUESTRAS NECESIDADES Y EL DE PLASMAR NUESTRA REALIDAD; LOGRANDO CON ESTO LA INTEGRACION DE NUESTRAS ACCIONES CON LAS DEPENDENCIAS TANTO FEDERALES COMO ESTATALES, Y CON LOS SECTORES SOCIAL Y PRIVADO, FORMANDOSE GRUPOS DE TRABAJO QUE TUVIERON COMO FUNCION ESPECIFICA EL ANALISIS DE CADA UNA DE LAS ACTIVIDADES SOCIO-ECONOMICA, SU PROBLEMÁTICA, DEFINIENDO SUS OBJETIVOS Y ESTRATEGIAS A SEGUIR, Y QUE DE LAS CUALES SON CORRESPONSABLES EL GOBIERNO MUNICIPAL COMO PRIMER INSTANCIA EN COORDINACION CON LA CIUDADANIA.

LA IMPORTANCIA DEL PLAN RADICA EN QUE ES LA TOMA DE CONCIENCIA DE LOS PROBLEMAS POR LO QUE SE ATRAVIESA Y HACE POSIBLE CARACTERIZAR LAS ALTERNATIVAS VIABLES DE SOLUCION A DICHOS PROBLEMAS. AUNADO A ELLO HA SERVIDO PARA QUE NOS INVOLUCREMOS EN TODO UN PROCESO DE PLANEACION.

ESTO SE PONE A MANIFIESTO QUE ES CON LA DECIDIDA PARTICIPACION COMPARTIDA GOBIERNO-PUEBLO COMO SE LOGRARA INCREMENTAR LOS NIVELES DE DESARROLLO ECONOMICO Y SOCIAL SIENDO ESTE NUESTRO PRINCIPAL PROPOSITO QUE ORIENTA EL DESEMPEÑO DE LA PRESENTE GESTION ADMINISTRATIVA.

PLAN MUNICIPAL DE DESARROLLO 1989-1991

I. INTRODUCCION

PLAN MUNICIPAL DE DESARROLLO

1989-1991

ARIZPE, SONORA

EL PRESENTE DOCUMENTO, ES MUESTRA CLARA DE LA INTENCION - DEL ACTUAL GOBIERNO MUNICIPAL Y DE LOS REPRESENTANTES DE LAS DEPENDENCIAS FEDERALES Y ESTATALES, ASI COMO DE LOS SECTORES PRIVADOS Y SOCIAL DE NUESTRA COMUNIDAD, DE TRANSFORMAR LA REALIDAD ECONOMICA-SOCIAL, PREVALECIENTE EN EL MUNICIPIO DENTRO DEL MARCO ESTABLECIDO EN LAS POLITICAS Y LINEAS DE ACCION DE - LOS PLANES DE DESARROLLO; CONCIENTES DE LA NECESIDAD DE INSTRUMENTAR PROCESOS QUE AYUDEN A ORDENAR Y SISTEMATIZAR ACCIONES EN BASE A LA DISPOSICION DE LOS RECURSOS NATURALES, HUMANOS Y FINANCIEROS DISPONIBLES, Y QUE SEAN A LA VEZ -- RESPUESTAS A LAS DEMANDAS PRESENTADAS POR DIVERSOS SECTORES. ES QUE NOS INVOLUCRAMOS EN UN PROCESO DE PLANEACION ESTABLECIDOS POR PRIMERA VEZ, EL COMITE- DE PLANEACION MUNICIPAL (COPLAM), EL CUAL SIRVIO COMO FORO DE CONSULTA Y ANALISIS DE LOS DIVERSOS PROBLEMAS POR LOS QUE ATRAVESAMOS Y QUE OBSTACULIZAN EL DESARROLLO, GENERANDOSE EN ESTE ORGANO UNA MAYOR PARTICIPACION DE LOS CIUDADA- NOS LO CUAL DIO ORIGEN A MULTIPLES PROPUESTAS DE TODA INDOLE, QUE CONTRIBUYE- RON A LA FORMULACION COHERENTE DE OBJETIVOS Y ESTRATEGIAS A REALIZAR, TENIEN- DO EL INTERES DE PLASMARLOS EN UN PLAN MUNICIPAL QUE CONTENGA PROGRAMAS, QUE DETALLEN OBJETIVOS, METAS Y PROYECTOS COHERENTES CON LOS DIAGNOSTICOS DEFI- NITIVOS DE IGUAL MANERA LOS RESPONSABLES DE SU EJECUCION CON EL FIN DE UNIFI- CAR LOS EFORTES DE LOS ESTADOS PARA LOGRAR UN DESARROLLO EQUILIBRADO EN EL MUNICIPIO.

LA EXPERIENCIA MAS TERCIOS A ESTE PROCESO, HA SIDO LA IM- PLEMENTACION DE LA TECNICA DE PRESUPUESTO POR PROGRAMAS, ENTENDIENDO ESTE COMO INSTRUMENTO DE TRAZADO DE LAS ACCIONES PRIORIZADAS POR EL GOBIERNO.

LOS PROPOSITOS QUE ORIENTAN EL PLAN SON:

- 1.- FORTALECER LA CAPACIDAD TECNICA, FINANCIERA Y DE -- ORGANIZACION DE LA ADMINISTRACION PUBLICA MUNICIPAL PARA QUE DE ESTA MANERA, ESTA ASUMA SU PAPEL DE PRO- MOTOR DEL DESARROLLO DE SU COMUNIDAD.
- 2.- IMPULSAR LA PARTICIPACION ORGANIZADA DE LOS HABITAN- TES.
- 3.- SATISFACER LAS DEMANDAS PRORITARIAS EN MATERIA DE - SERVICIOS PUBLICOS MUNICIPALES.

EL PLAN MUNICIPAL ESTA ESTRUCTURADO EN TRES PARTES, SE ES- TABLECE UN MARCO GENERAL EN DONDE SE ESCRIBEN LOS ELEMENTOS NECESARIOS PARA -- EVALUAR EL DESARROLLO DEL MUNICIPIO, COMO SON: SU SITUACION GEOGRAFICA, SUS -

PLAN MUNICIPAL DE DESARROLLO 1989-1991

I. INTRODUCCION

RECURSOS NATURALES Y HUMANOS, ASI COMO EL NIVEL DE DESARROLLO SOCIO-ECONOMICO ALCANZADO.

EN LA SEGUNDA PARTE SE DEFINEN PROPOSITOS, OBJETIVOS Y ES TRATEGIAS SECTORIALES QUE GUIARAN LAS ACCIONES DE DESARROLLO MUNICIPAL, DURAN TE LOS PROXIMOS TRES AÑOS.

LA TERCERA PARTE SE INTEGRA POR APARTADOS, LOS CUALES SON DESARROLLO ECONOMICO, DESARROLLO SOCIAL Y ADMINISTRACION PUBLICA.

EN EL PRIMER APARTADO SE ENCUENTRAN ESTABLECIDOS OBJETI-- VOS, METAS Y PROYECTOS PARA CADA SECTOR ECONOMICO, AGRUPADOS EN PROGRAMAS, -- ABASTO, COMUNICACIONES Y TRANSPORTES Y DE FINANCIAMIENTO; EN EL SEGUNDO APAR TADO ESTAN DE IGUAL MANERA LOS PROGRAMAS DE DESARROLLO URBANO Y VIVIENDA, EDU CACION Y CULTURA, ALIMENTACION Y NUTRICION; Y POR ULTIMO EL TERCER APARTADO = CON EL PROGRAMA DE MODERNIZACION DE LA ADMINISTRACION PUBLICA MUNICIPAL.

POR ULTIMO, HABRA QUE DECIR QUE HA SIDO EL PLAN, EL INS-- TRUMENTO QUE HA HECHO POSIBLE LA TOMA DE CONCIENCIA DE NUESTRO PROBLEMA, Y DE QUE SOLO MEDIANTE LA UTILIZACION DE LA PLANEACION AVANZAREMOS HACIA MEJORES - NIVELES DE VIDA, SIENDO ESTO, LO GUIARA EL RUMBO A SEGUIR DURANTES LOS PROXI- MOS TRES AÑOS.

Publicación electrónica
sin validez legal

PLAN MUNICIPAL DE DESARROLLO 1989-1991

2. LOCALIZACION GEOGRAFICA Y RECURSOS NATURALES

PLAN MUNICIPAL DE DESARROLLO

1989-1991

LOCALIZACION GEOGRAFICA Y RECURSOS NATURALES.

2.1 LOCALIZACION GEOGRAFICA.

EL MUNICIPIO ESTA UBICADO EN EL NORTE DEL ESTADO DE SONORA, SU CABECERA ES LA CIUDAD DE ARIZPE Y SE LOCALIZA EN EL PARALELO 30° 20' DE LATITUD-NORTE Y A LOS 110° 09' DE LONGITUD AL OESTE DEL MERIDIANO DE GREENWICH A UNA ALTURA DE 800 METROS SOBRE EL NIVEL DEL MAR.

COLINDA CON LOS MUNICIPIOS SIGUIENTES: AL NORTE CON CANANEA, AL NORESTE CON BACOACHI, AL ESTE CON NACOZARI DE GARCIA, AL SURESTE CON CUMPAS, AL SUR CON BANAMICHI, AL SURESTE CON OPODEPE, AL OESTE CON CUCURPE Y AL -- NOROESTE CON IMURIS.

POSEE UNA SUPERFICIE DE 2,806.78 KILOMETROS CUADRADOS QUE REPRESENTAN - EL 1.51% DEL TOTAL ESTATAL Y EL 0.14% DEL NACIONAL. LA LOCALIDAD MAS IM-
PORTANTE, ADEMAS DE LA CABECERA ES SINOQUIPE.

2.2 TOPOGRAFIA.

EL MUNICIPIO PRESENTA TRES FORMAS DE RELIEVE:
ZONAS ACCIDENTADAS, ABARCANDO UNA EXTENSION TERRITORIAL DE 2,306 Km²; -
LOS CUALES ESTAN FORMADOS POR LAS SERRANIAS DE BACANUCHI, DEL CARMEN-
Y SE LOCALIZAN EN LOS LIMITES CON BANAMICHI (EL CARMEN)

ZONAS SEMIPLANAS, ABARCAN 200.0 Km² DE LA SUPERFICIE MUNICIPAL

ZONAS PLANAS, SE LOCALIZAN EN SU MAYOR PARTE AL CENTRO DEL MUNICIPIO?-
ABARCANDO UNA EXTENSION TERRITORIAL DE 300.0 Km².

2.3 CLIMA.

EL CLIMA QUE PREDOMINA EN EL MUNICIPIO ES SEMISECO. LA TEMPERATURA ---
MAXIMA ES DE 45°C; SIENDO JULIO Y AGOSTO LOS MESES MAS CALUROSOS; LA -
LA TEMPERATURA MINIMA SE REGISTRA EN EL MES DE DICIEMBRE Y ES DE 8°C.

LA PRECIPITACION PLUVIAL MENSUAL ES DE 50 mm. Y LA MEDIA ANUAL DE ----
461 mm.

EN LOS MESES DE NOVIEMBRE A MARZO SE PRESENTAN HELADAS Y NEVADAS Y -
LAS GRANIZADAS SE PRESENTAN DE JULIO A SEPTIEMBRE.

2.4 HIDROGRAFIA.

LOS PRINCIPALES RECURSOS CON QUE CUENTAN SON: EL RIO SONORA QUE ATRAVIESA
EL MUNICIPIO Y NACE EN EL OJO DE AGUA DE ARVAYO EN CANANEA, CON UN CAUDAL
CONTINUO Y PERMANENTE QUE VA A DESEMBOCAR EN LA PRESA ABELARDO L. RODRI--
GUEZ; EL RIO BACANUCHI QUE NACE EN MILPILLAS MUNICIPIO DE CANANEA Y DESEM-
BOCA EN EL RIO DE SONORA, ENTRE LOS ARROYOS MAS IMPORTANTES PODEMOS MEN--
CIONAR LOS SIGUIENTES: PIEDRAS DE LUMBRE, CUEVA SANTA, SAN CRISTOBAL, ---
AGUA CALIENTE, BASOCHUCA, TORO MUERTO, NOGALITOS. SE CUENTA CON LA PRESA
LA CIENEGUITA Y DOS REPRESOS PARA SER APROVECHADOS EN TERRENOS DE AGOSTA-
DERO.

**PLAN MUNICIPAL DE DESARROLLO
1989-1991**

3 DEMOGRAFIA

PLAN MUNICIPAL DE DESARROLLO

1989-1991

ARIZPE, SONORA.

DEMOGRAFIA

3.1 POBLACION TOTAL.

EL COMPORTAMIENTO DEL RITMO DE CRECIMIENTO DE LA POBLACION DEL MUNICIPIO DE ARIZPE, HA SIDO SIMILAR AL REGISTRADO POR OTROS MUNICIPIOS DE LA REGION, EL CUAL ESTA SUJETO AL RITMO DE ACTIVIDADES ECONOMICAS PREPONDERANTES Y ASOCIADO A OTROS FACTORES DE CARACTER SOCIAL; DURANTE EL PERIODO COMPRENDIDO ENTRE 1970 SE TENIAN 4,378 HABITANTES, MIENTRAS QUE EN 1980 SOLO SE REGISTRO UN TOTAL DE 3,795, SEGUN CIFRAS DE LOS IX CENSOS GENERALES DE POBLACION Y VIVIENDA. DE MANTENERSE ESTA TENDENCIA SE ESTIMA QUE PARA EL AÑO DE 1988 EL MUNICIPIO CONTARA CON UNA POBLACION DE 3,670 HABITANTES CONCENTRANDOSE PRINCIPALMENTE EN LA CABECERA MUNICIPAL Y EN SUS LOCALIDADES MAS IMPORTANTES COMO SON: BAMORI, CHINAPA, SINOQUIPE, TARUICHOPA, BUENA VISTA Y BACANUCHI.

3.2 NATALIDAD - MORTALIDAD.

EL COMPORTAMIENTO DE LA NATALIDAD Y LA MORTALIDAD HAN ESTADO EN DESCENSO DURANTE LOS ULTIMOS CUATRO AÑOS. EN 1985 NACIERON 67 NIÑOS REPRESENTANDO UNA TASA DE 17.6 POR CADA MIL HABITANTES, MIENTRAS QUE EN 1988 NACIERON 64, SIGNIFICANDO UNA TASA DE 16.8 POR CADA MIL HABITANTES.

LAS TASAS BRUTAS DE MORTALIDAD TAMBIEN HAN TENIDO UN DESCENSO DURANTE EL MISMO PERIODO. EN 1985 MURIERON 17 PERSONAS, REPRESENTANDO UNA TASA DE 4.4 POR CADA MIL HABITANTES, MIENTRAS QUE EN 1988 MURIERON 12, REPRESENTANDO UNA TASA TOTAL DE 3.1 POR CADA MIL HABITANTES.

3.3 EMIGRACION E INMIGRACION.

ACTUALMENTE SE HA REGISTRADO EN EL MUNICIPIO UN MOVIMIENTO EMIGRATORIO DE 18 PERSONAS; FENOMENO QUE HA SIDO OCASIONADO FUNDAMENTALMENTE POR LA BUSQUEDA DE NUEVAS FUENTES DE EMPLEO Y MEJORES NIVELES DE VIDA.

**PLAN MUNICIPAL DE DESARROLLO
1989-1991**

4. SITUACION ECONOMICA Y SOCIAL

PLAN MUNICIPAL DE DESARROLLO

1989-1991

ARIZPE, SONORA.

SITUACION ECONOMICA Y SOCIAL

DESARROLLO ECONOMICO

LA BASE DE NUESTRA ECONOMIA SE APOYA EN LA EXPLOTACION DE -
RECURSOS AGROPECUARIOS, DADO QUE CONSTITUYEN LA PRINCIPAL FUENTE DE INGRESOS DE
LA MAYOR PARTE DE LA POBLACION.

SE DESTACA EN PRIMER LUGAR LA ACTIVIDAD PECUARIA, MISMA QUE
SEGUN EL ULTIMO CENSO GANADERO (1988) REGISTRO UNA POBLACION DE 38,273 CABEZAS.
PARA SU DESARROLLO LA GANADERIA DE NUESTRO MUNICIPIO CUENTA CON 279,249 HECTA--
REAS DE AGOSTADERO DE LAS CUALES 58,909 SON PROPIEDAD EJIDAL Y 230,340 SON DE -
PROPIEDAD PRIVADA.

LA PORCICULTURA SE PRACTICA A MENOR ESCALA, EXISTEN DOS ---
GRANJAS QUE CUENTAS CON 1,000 VIENTRES APROXIMADAMENTE. ESTA ACTIVIDAD PODRIA -
PROSPERAR IMPLEMENTANDO PROGRAMAS DE APOYO Y OBTENIENDO MAYORES VOLUMENES DE --
PRODUCCION PARA ASI OBTENER MAYORES UTILIDADES LAS CUALES GENERAN UN MAYOR DESA
RROLLO.

LA MALA UTILIZACION DEL RECURSO AGUA, EL AGOTAMIENTO DE LOS-
AGOSTADEROS, LA MARCADA DESORGANIZACION DE LOS PRODUCTORES CONFORMAN LOS PRINCI
PALES PROBLEMAS, ASI COMO TAMBIEN LA INSUFICIENTE ASISTENCIA TECNICA Y EL ENCAR
NECI MIENTO DE LOS INSUMOS E IMPLEMENTOS PROPIOS DE DICHA ACTIVIDAD.

LA AGRICULTURA OCUPA EL SEGUNDO ORDEN DE IMPORTANCIA, DESA
RROLLANDOSE EN 1,224 HECTAREAS DE RIEGO Y 205 DE TEMPORAL. EXISTEN POSIBILIDA--
DES DE AMPLIACION DEL SUELO AGRICOLA EN LAS LOCALIDADES DEL BAJIO DE SAN CRISTO
BAL Y EL EJIDO DE SINOQUIPE.

LOS PRINCIPALES CULTIVOS SON EL FRIJOL, MAIZ, PRODUCTOS FO
RRAJEROS, ETC. PARTE DE LA PRODUCCION DE AJO, CEBOLLA, PAPA Y CHILE EXPORTADA -
A ESTADOS UNIDOS CAPTANDOSE CONSIDERABLES DIVISAS. ASI MISMO EXISTE LA POSIBILI
DAD DE CREAR AGROINDUSTRIAS, QUE A SU VEZ GENERARIAN MAS EMPLEOS Y LA DIVERSIFI
CACION DE NUESTRAS ACTIVIDADES PRODUCTIVAS.

CABE ACLARAR QUE GRAN PARTE DE LA PRODUCCION ES DESTINADA -
A PROPICIAR LA ACTIVIDAD GANADERA.

PLAN MUNICIPAL DE DESARROLLO 1989-1991

4. SITUACION ECONOMICA Y SOCIAL

EL FENOMENO QUE ACTUALMENTE SE OBSERVA COMO UN AGENTE QUE ACTUA EN DETRIMENTO DE LA AGRICULTURA ES LA CONTAMINACION DEL RIO DE SONORA - ORIGINADA POR LOS DESECHOS INDUSTRIALES DE LA COMPAÑIA MINERA DE CANANEA, ADEMAS DE QUE REPRESENTA UN GRAN PELIGRO PARA LA SALUD PUBLICA.

LA ACTIVIDAD MINERA ES INCIPIENTE, CASI NULA, LAS VIAS DE ACCESO A LOS YACIMIENTOS MINERALES SON DIFICILES DE RECORRER, EL POTENCIAL MINERO EXISTENTE SE COMPONE POR YACIMIENTOS DE ORO, PLATA, COBRE, PLOMO, ZINC, ANTIMONIO, ASBESTOS YESOS, PIEDRA CALIZA Y ARCILLAS VARIAS.

DE IGUAL MANERA LA ACTIVIDAD TURISTICA NO REPRESENTA EN GRAN MEDIDA UNA FUENTE DE INGRESOS CONSTANTE, DADO QUE SU AFLUENCIA ES TEMPORAL Y NO SE CUENTA CON UNA INFRAESTRUCTURA ADECUADA PARA DAR ATENCION A LOS TURISTAS, A PESAR DE QUE SE CUENTA CON ATRACTIVOS NATURALES E HISTORICOS.

DESARROLLO SOCIAL

LOS NIVELES DE DESARROLLO SOCIAL ALCANZADOS POR LA COMUNIDAD SON OBSERVABLES POR: LA INFRAESTRUCTURA EXISTENTE EN MATERIA DE: SERVICIOS DE SALUD, SERVICIOS EDUCATIVOS, SERVICIOS PUBLICOS Y EN LOS NIVELES DE ALIMENTACION Y EMPLEO.

LOS NIVELES DE SALUD NO REBASAN LOS LIMITES NORMALES, EXISTEN DEFICIENCIAS PARA LA ATENCION MEDICA PUESTO QUE SOLO SE CUENTA CON UN MEDICO EN LA CABECERA MUNICIPAL EN EL CENTRO DE SALUD "C" Y TRES CASAS DE SALUD EN LAS LOCALIDADES DE SINOQUIPE, CHINAPA Y BACANUCHI ATENDIDOS POR ENFERMERAS QUE NO TIENEN UNA CAPACIDAD MUY AVANZADA PARA CASOS MAS COMPLICADOS; DE IGUAL MANERA EL INSTRUMENTAL MEDICO NO ES EL SUFICIENTE Y APROPIADO PARA BRINDAR UN SERVICIO MAS EFICAZ.

LA EDUCACION ES IMPARTIDA DESDE EL NIVEL PREESCOLAR, PRIMARIA Y MEDIO BASICA (TRES TELESECUNDARIAS) MISMO QUE NO HAN FUNCIONADO NORMALMENTE DEBIDO A LOS PROBLEMAS DE RECEPCION DE LA SENAL DE TELEVISION.

LOS EGRESADOS DE LA ESCUELA SECUNDARIA GENERALMENTE SE TRASLADAN AL MUNICIPIO DE BANAMICHI A RECIBIR SU EDUCACION MEDIA SUPERIOR EN EL CENTRO DE BACHILLERATO GENERAL.

EN MATERIA DE SERVICIOS PUBLICOS SE TIENE UNA COBERTURA DEL 88% DE AGUA POTABLE Y ENERGIA ELECTRICA; EN ESTE ULTIMO SE HAN PRESENTADO CONSTANTES INTERRUPCIONES. EN CAMBIO EL 62% DE LA POBLACION NO CUENTA CON EL SERVICIO DE DRENAJE, SOLO LA CABECERA MUNICIPAL CUENTA CON DICHO SERVICIO.

PLAN MUNICIPAL DE DESARROLLO
1989-1991

5. OBJETIVOS Y ESTRATEGIAS MUNICIPALES

PLAN MUNICIPAL DE DESARROLLO

1989 - 1991

ARIZPE, SONORA

OBJETIVOS Y ESTRATEGIAS MUNICIPALES

SIGUIENTES:

EL PRESENTE PLAN TIENE COMO PROPOSITOS PRINCIPALMENTE LOS--

- 1o.- FORTALECER LA CAPACIDAD TECNICA, FINANCIERA Y DE ORGANIZACION DE LA ADMINISTRACION PUBLICA MUNICIPAL, PARA QUE DE ESTA MANERA, ESTA ASUMA SU PAPEL DE PROMOTOR -- DEL DESARROLLO DE SU COMUNIDAD.
- 2o.- IMPULSAR LA PARTICIPACION ORGANIZADA DE LOS HABITANTES
- 3o.- SATISFACER LAS DEMANDAS PRIORITARIAS EN MATERIA DE SERVICIOS PUBLICOS MUNICIPALES.

OBJETIVOS Y ESTRATEGIAS MUNICIPALES

AGROPECUARIO Y FORESTAL

- 1.- REALIZAR E IMPULSAR ACCIONES TENDIENTES A RESOLVER LA PROBLEMATICA QUE AFECTA A LA SUPERFICIE AGRICOLA.
- 2.- PROMOVER Y APOYAR LA CREACION DE INFRAESTRUCTURA BASICA PARA INCREMENTAR LA SUPERFICIE DE USO AGRICOLA.
- 3.- INCREMENTAR LA PRODUCTIVIDAD MEDIANTE MEJORES TECNICAS E INSUMOS ESPECIALIZADOS.
- 4.- LOGRAR LA INSTRUMENTACION AL PROGRAMA DE ASISTENCIA Y CAPACITACION TECNICA Y PERMANENTE DE PARTE DE LOS ORGANISMOS QUE REALIZAN INVESTIGACION -- AGROPECUARIA.
- 5.- DIVERSIFICAR LA PRODUCCION AGRICOLA HACIA OTROS SECTORES PRINCIPALMENTE - LA INDUSTRIA.

TURISMO

- 1.- PROMOVER LA CONSTRUCCION DE VIAS DE COMUNICACION Y DE OTROS SERVICIOS -

PLAN MUNICIPAL DE DESARROLLO
1989-1991

5. OBJETIVOS Y ESTRATEGIAS MUNICIPALES

BASICOS EN LUGARES SUSCEPTIBLES DE DESARROLLO TURISTICO.

- 2.- PROMOVER EL TURISMO REGIONAL MEDIANTE LA CONSTRUCCION DE CENTROS RECREATIVOS EN LUGARES DONDE EXISTAN RECURSOS NATURALES APROVECHABLES.
- 3.- INCREMENTAR LA AFLUENCIA TURISTICA EXTRANJERA Y NACIONAL MEDIANTE LA DIVERSIFICACION DE LA OFERTA TURISTICA PRINCIPALMENTE EN LA ZONA SERRANA DEL MUNICIPIO

INDUSTRIA

- 1.- PROMOVER LA CREACION DE AGROINDUSTRIAS Y ESTABLECIMIENTOS DE PROGRAMAS DE APOYO A LA MINERIA QUE PERMITAN AMPLIAR LA PLANTA PRODUCTIVA Y A LA VEZ LA GENERACION DE EMPLEOS.

COMERCIO Y ABASTO

- 1.- PROMOVER LA CONSTRUCCION DE INFRAESTRUCTURA DE APOYO AL COMERCIO PARA ASEGURAR EL ABASTO DE PRODUCTOS E INSUMOS.
- 2.- INSTRUMENTAR CONVENIOS CON LAS DEPENDENCIAS ENCARGADAS DE LA INSPECCION DE LOS PRECIOS OFICIALES CON EL FIN DE EVITAR EL ENCARECIMIENTO DE LOS MISMOS

COMUNICACION Y TRANSPORTE

- 1.- PROMOVER ANTE LAS AUTORIDADES CORRESPONDIENTES EL MANTENIMIENTO CONSTANTE A LAS VIAS DE COMUNICACION EXISTENTES EN EL MUNICIPIO PARA PODER OFRECER UNA MAYOR SEGURIDAD EN LA VIALIDAD DE LAS MISMAS.
- 2.- AMPLIAR LA COBERTURA DE LOS SERVICIOS DE TELEFONO Y CORREOS CON EL FIN DE INTEGRAR A CADA UNA DE LAS LOCALIDADES DE NUESTRO MUNICIPIO.
- 3.- QUE LAS SEÑALES DE MICROONDAS SEAN RECIBIDAS EN EL MUNICIPIO PARA APOYO DE LA EDUCACION Y RECREACION EN BENEFICIO DEL DESARROLLO CULTURAL DEL MUNICIPIO.
- 4.- LOGRAR UNA MAYOR FLUIDEZ EN EL SISTEMA DE TRANSPORTES DE CARGA COMO DE PASAJEROS; INCREMENTANDO EL BUEN DESEMPEÑO DE LAS ACTIVIDADES, PRODUCTIVAS, QUE CONLLEVEN A ELEVAR EL NIVEL DE VIDA DE LA POBLACION.

PLAN MUNICIPAL DE DESARROLLO
1989-1991

5. OBJETIVOS Y ESTRATEGIAS MUNICIPALES

FINANCIAMIENTO DEL DESARROLLO

- 1.- APOYAR EL DESARROLLO DE LAS ACTIVIDADES PRODUCTIVAS MEDIANTE LA REALIZACION DE GESTIONES ANTE LAS INSTITUCIONES FINANCIERAS.
- 2.- PROMOVER LA ORGANIZACION DE LOS PRODUCTORES A TRAVES DE COOPERATIVAS PARA QUE SEAN SUJETOS DE CREDITO.

ALIMENTACION Y NUTRICION

- 1.- LOGRAR LAS CONDICIONES OPTIMAS DE ALIMENTACION Y NUTRICION QUE PERMITAN MEJORAR EL DESENVOLVIMIENTO PLENO DE LAS FACULTADES DE LOS HABITANTES -- DEL MUNICIPIO.
- 2.- LOGRAR LA AUTOSUFICIENCIA EN ALGUNOS PRODUCTOS DE ORIGEN AGROPECUARIO EN LOS CUALES EXISTE INSUFICIENCIA.
- 3.- PROMOVER EL ABASTECIMIENTO Y CONSUMO DE AQUELLOS PRODUCTOS CON ALTO GRADO DE CONTENIDO PROTEINICO QUE ACTUALMENTE NO SE CONSUMEN EN FORMA GENERALIZADA .

S A L U D

- 1.- INCREMENTAR Y MEJORAR LOS RECURSOS MATERIALES Y HUMANOS EN LOS ESTABLECIMIENTOS DE SALUD PUBLICA, AL FIN DE ELEVAR LA CALIDAD DE ATENCION A LA POBLACION.
- 2.- REALIZAR CAMPAÑAS PREVENTIVAS PARA ELEVAR LA ESPERANZA DE VIDA DE LA POBLACION.

DESARROLLO URBANO Y VIVIENDA

- 1.- AMPLIAR Y MEJORAR LA INFRAESTRUCTURA DE LOS SERVICIOS PUBLICOS DE AGUA - POTABLE PARA PODER SATISFACER LA DEMANDA QUE SE PRESENTA EN EL MUNICIPIO
- 2.- CUBRIR EL 100% DE LA DEMANDA DEL SERVICIO DE ENERGIA ELECTRICA EN LAS - LOCALIDADES DEL MUNICIPIO
- 3.- INSTRUMENTAR PROGRAMAS DE MEJORAMIENTO DE VIVIENDA Y PARQUES DE RECREACION CON EL FIN DE OFRECER UN MEJOR ASPECTO DEL MUNICIPIO.
- 4.- ESTABLECER LOS ORDENAMIENTOS JURIDICOS EN MATERIA DE SUELO URBANO CON EL FIN DE REGULARIZAR EL DESARROLLO URBANO DEL MUNICIPIO.
- 5.- INCREMENTAR EL EQUIPO DE SEGURIDAD PUBLICA PARA HACER MAS EFICIENTE ESTE SERVICIO.

**PLAN MUNICIPAL DE DESARROLLO
1989-1991**

5. OBJETIVOS Y ESTRATEGIAS MUNICIPALES

- 6.- IMPLEMENTAR SISTEMAS DE RECOLECCION DE BASURA PARA PRESTAR EL SERVICIO - EN LAS LOCALIDADES EN QUE SE CARECE DE ELLO.
- 7.- PROMOVER LA REALIZACION DE PROGRAMAS Y ACCIONES DE PREVENCIÓN Y CONTROL - DE LA CONTAMINACION CON EL FIN DE PRESERVAR LA SALUD PUBLICA Y LA ECOLOGIA DEL MUNICIPIO.

EDUCACION Y CULTURA

- 1.- AMPLIAR LA INFRAESTRUCTURA EDUCATIVA Y DEPORTIVA, CON EL FIN DE ELEVAR - EL NIVEL DE EDUCACION DE LOS HABITANTES DEL MUNICIPIO.
- 2.- APOYAR A LOS ESTUDIANTES DE BACHILLERATO CON RECURSOS MATERIALES Y FINANCIEROS PARA PROPICIAR UN MAYOR ACCESO A ESTE NIVEL EDUCATIVO.
- 3.- INCREMENTAR LOS RECURSOS HUMANOS Y MATERIALES DE LAS INSTITUCIONES EDUCATIVAS CON EL FIN DE FORTALECER SUS SERVICIOS.
- 4.- IMPULSAR LA REALIZACION DE EVENTOS ARTISTICOS Y CULTURALES QUE CONTRIBUYEN A ELEVAR EL DESARROLLO SOCIO-CULTURAL DEL MUNICIPIO.
- 5.- PROMOVER LA CONSTRUCCION Y MEJORAMIENTOS DE CENTROS CULTURALES PARA LA - PRESERVACION DEL PATRIMONIO HISTORICO-CULTURAL DEL MUNICIPIO.

MODERNIZACION DE LA ADMINISTRACION MUNICIPAL

- 1.- ESTABLECER CURSOS DE CAPACITACION PARA LOGRAR UN MEJOR DESARROLLO DE LAS ACTIVIDADES DE LOS SERVIDORES PUBLICOS.
- 2.- EXPEDIR TODOS LOS ORDENAMIENTOS JURIDICOS QUE SE LE TIENEN ESTABLECIDO - EN LA LEY ORGANICA DE LA ADMINISTRACION PUBLICA MUNICIPAL.
- 3.- PROMOVER LA PARTICIPACION DE LOS HABITANTES PARA INTEGRARLOS EN LA TOMA DE DECISIONES Y ACCIONES A REALIZAR POR EL GOBIERNO MUNICIPAL.
- 4.- ADQUIRIR EQUIPO Y HERRAMIENTAS PARA MEJORAR LA PRESTACION DE SERVICIOS PUBLICOS.
- 5.- CONSOLIDAR LA CAPACIDAD FINANCIERA DEL AYUNTAMIENTO PARA QUE ESTE EN CONDICIONES DE CUMPLIR CON CADA UNO DE LOS PROGRAMAS ESTABLECIDOS EN EL PLAN MUNICIPAL.



**AYUNTAMIENTO DE HUEPAC
ESTADO DE SONORA**

ACTA DEL CABILDO

Siendo las 12:30 horas del día 10 de Enero de 1989, en la Sala de Cabildo del H. Ayuntamiento de Huepac, se reunieron los CC. Silverio Vásquez Villa, Presidente Municipal, Profr. Sacramento Acosta López, Síndico Municipal, Alfredo López López, Primer Regidor, Rafael Baca Montoya, Segundo Regidor, Profra. María Haydee Aganza de Urrutia, Tercer Regidor, María Del Rosario Heredia de López, Cuarto Regidor, José Juan Lugo Arricivez, Quinto Regidor y el C. José Lauro López López, Secretario del Ayuntamiento. Dicha reunión de Cabildo fue con el fin de realizar y aprobar el PLAN MUNICIPAL DE DESARROLLO 1989-1990, como único punto a tratar ese día, por lo que se autoriza al C. Silverio Vásquez Villa, Presidente Municipal, para que lo remita a la Secretaría de Planeación y Desarrollo del Gobierno del Estado de Sonora, para su revisión. Dicha reunión de Cabildo que trata, se da por terminada, la presente, firmando de acuerdo con lo que en ella intervinieron.

[Firma]
Ayuntamiento de Huepac
Estado de Sonora

SECRETARIO MUNICIPAL

C. JOSÉ LAURO LÓPEZ LÓPEZ

SEGUNDO REGIDOR

C. RAFAEL BACA MONTAYA

CUARTO REGIDOR

[Firma]
C. MARIA DEL ROSARIO HEREDIA DE LOPEZ

EL SINDICO MUNICIPAL
[Firma]
C. SACRAMENTO ACOSTA LOPEZ

PRIMER REGIDOR

C. ALFREDO LÓPEZ LÓPEZ

TERCER REGIDOR

PROFRA. MARIA HAYDEE AGANZA DE U.

QUINTO REGIDOR

[Firma]
C. JOSÉ JUAN LUGO ARRICIVEZ

PLAN MUNICIPAL DE DESARROLLO**1989-1991**

HUEPAC, SONORA.

I. INTRODUCCION

La planeación ha sido en nuestro municipio, fundamental en el proceso de desarrollo, porque ha permitido, primero, crear una visión amplia de los recursos con que se cuenta y las necesidades más apremiantes a resolver, y segundo, planear con sumo cuidado en base a los recursos naturales, humanos y financieros, el quehacer administrativo, para sostener o incrementar el desarrollo.

Ha sido de gran ayuda, el contar con un comité de Planeación, que ha dirigido y ha estado pendiente de la planeación primero, y después de la ejecución de los programas de mayor interés y más amplia repercusión para el municipio.

En base a la planeación municipal, se han desarrollado planes y programas congruentes a las necesidades reales del municipio, evitando en gran medida la improvisación y la ejecución de acciones de menor importancia, que otras que resulten relegadas siendo necesarias.

En la planeación municipal han participado todos, la población en si ha participado a través de sus representantes, por lo que podemos afirmar que ha conjugado el sentir y pensar del pueblo, plasmado en éste documento, que tendrá resultados altamente positivos en el encausamiento de los recursos.

PLAN MUNICIPAL DE DESARROLLO**1989-1991**

HUEPAC, SONORA.

PRESENTACION

Para poder cumplir con un gobierno eficaz, en beneficio de la comunidad, y que las acciones que se realicen lleguen a la mayor parte de la población, buscando una sociedad más igualitaria, es indispensable la planeación de las actividades, ya que en base a ello, se buscará cumplir y solucionar las necesidades que demanda la ciudadanía y sobre todo plantear las bases para que juntos, Gobierno Municipal y ciudadanos participen con empeño para lograr una mejor sociedad.

El Ayuntamiento de Huépac, Sonora, período 1988-1991, busca - con el presente PLAN MUNICIPAL DE DESARROLLO, integrar a todos los sectores productivos de la población, al avance vigoroso y decidido que impulse a nuestro municipio a crecer en el marco democrático que demanda nuestro país.

El presente PLAN MUNICIPAL DE DESARROLLO, será el instrumento rector de nuestras actividades; en él se contemplan y se plasma la realidad actual de nuestro municipio, quedando enmarcado dentro del PLAN ESTATAL DE DESARROLLO, del Gobierno del Estado de Sonora, y del PLAN NACIONAL DE DESARROLLO del Gobierno de la República.

El instrumento más importante dentro del PLAN DE DESARROLLO MUNICIPAL, es la creación y funcionamiento del Comité de Planeación Municipal (COPLAM), ya que a través de él, se llevarán a cabo las acciones más prioritarias e indispensables, a través de las participaciones Estatales, Federales y Municipales, racionalizando recursos para alcanzar mejores niveles de bienestar.

PLAN MUNICIPAL DE DESARROLLO


1989-1991

HUEPAC, SONORA.
PRESENTACION


Las reformas al artículo 115 constitucional, han dado mayor fortaleza y más responsabilidad al municipio, creando con ello la necesidad de una mejor y más completa organización de su administración.

Ante ésta situación se exige un gobierno mejor preparado en todos los aspectos, que contribuya a la solución de los problemas que vive el país, en la medida que le corresponde. En ésta faceta, el Ayuntamiento deberá ejecutar acciones ordenadas y sistematizadas, de tal forma que contribuya a alcanzar los objetivos de transformación positiva y elevar el nivel de vida de los habitantes del municipio.

Esto significa integrarse a un proceso de planeación, para encauzar debidamente los esfuerzos de los sectores público, privado y social. Ante ésta necesidad es de suma importancia, elaborar éste documento que servirá de base para encauzar desde el inicio de nuestra gestión administrativa, todas las acciones que habremos de ejecutar en nuestro municipio, y llevarle por el camino adecuado hacia el progreso.



EL PRESIDENTE MUNICIPAL


SILVERIO VASQUEZ VILLA

PLAN MUNICIPAL DE DESARROLLO**1989-1991****HUEPAC, SONORA.****2. LOCALIZACION GEOGRAFICA Y RECURSOS NATURALES**

El municipio está ubicado al centro del Estado de Sonora. Su cabecera municipal es la población de Huépac, localizándose en el paralelo 29 grados 54' de latitud norte y el meridiano 110 grados 12' de longitud oeste de Greenwich, a una altura de 304 metros sobre el nivel del mar.

Además el municipio es atravesado de norte a sur por el Río Sonora, quedando la cabecera municipal en la margen izquierda del mismo río a escasos 400 metros. Se encuentra a una distancia de la capital del Estado, la ciudad de Hermosillo de 144 kilómetros.

Las colindancias son las siguientes: Al norte el municipio de Bandámichi, al sur el municipio de Aconchi, al este el municipio de Cumpas y al suroeste el municipio de San Felipe. Posee una superficie de 317.37 kilómetros cuadrados, que representa el 0.2 por ciento del total del estado. Las localidades con que cuenta el municipio, además de la cabecera municipal son: el Ranchito y la Delegación Ojo de Agua.

TOPOGRAFIA. - El relieve que comprende el municipio es de forma irregular, ya que presenta zonas accidentadas con elevaciones, zonas semiplanas y zonas planas.

Las zonas accidentadas que corresponden al 50% del total del municipio son dedicadas a la ganadería, y las zonas planas y semiplanas son dedicadas a la agricultura.

CLIMA. - El municipio de Huépac cuenta con un clima semi-cálido, con una temperatura media máxima mensual de 40.2 grados centígrados en junio y julio, y una temperatura media mínima mensual de 12.4 grados centígrados en los meses de diciembre y enero. La temperatura media anual es de 21.4 grados centígrados.

PLAN MUNICIPAL DE DESARROLLO
1989-1991

HUEPAC, SONORA.

2. LOCALIZACION GEOGRAFICA Y RECURSOS NATURALES

HIDROGRAFIA:- Los principales recursos hidrológicos con que cuenta el Municipio son arroyos que bajan de las zonas altas y en los cuales se encuentran construidos algunos represas que sirven para abrevar al Ganado. Los principales arroyos son: El Gavilán, La Laguna, El Sámota, Mochobabi, Los Dátiles, Güevérachi, y el Triunfo.

Otro recursos hidrológicos es el Rio Sonora, que atraviesa el Municipio en unos 8 Kilómetros en su recorrido. La mayor parte del año se encuentra con agua, y en sus riveras hay perforación de pozos que se destinan al consumo de Agua Potable para la población y otros para el riego agrícola. Los pozos que se encuentran dentro del Municipio son los siguientes:

2 de Agua Potable, 21 pozos de riego agrícola, 5 Ejidales, 16 de Pequeños Propietarios y 22 de abrevadero.

PLAN MUNICIPAL DE DESARROLLO

1989-1991

HUEPAC, SONORA.

3 DEMOGRAFIA

POBLACION.-La población total del Municipio es de 2,000 Habitantes cifra que representa el .073804 por ciento de la población total - del estado. La mayor concentración de la población se encuentra - en las localidades de Huépac, Ranchito de Huépac, y Ojo de Agua.

DISTRIBUCION DE LA POBLACION EN LOCALIDADES

| <u>LOCALIDAD</u> | <u>TOTAL HAB.</u> |
|------------------|-------------------|
| Huépac | 1,239 |
| Ranchito | 668 |
| Ojo de Agua | 93 |

NATALIDAD Y MORTALIDAD.-Los nacimientos ocurridos en el año fueron en total 25 , teniendo una tasa de natalidad de 1.2 % anual. -- Existe una campaña permanente de Planificación familiar, se dan - orientaciones y pláticas en todas las localidades del municipio -- por el centro de salud.

En cuanto a la mortalidad se registraron en el año dos defunciones siendo la tasa anual de 0.1 %.

EMIGRACION E INMIGRACION.- En el aspecto de emigración, se ha regis- trado en el municipio, principalmente de padres de familia, que sa- len al extranjero por temporadas cortas, hacia E.U.A., a trabajar - en labores agrícolas y son al rededor de 10 personas las que salen

EN cuanto a inmigración se registro poco movimiento en el municii- pio, ya que solamente llegaron tres familias que vienen de una - - compañía minera a laborar en una mina que se va explotar el total- de personas es de 15.

**PLAN MUNICIPAL DE DESARROLLO
1989-1991**

HUEPAC, SONORA.

4. SITUACION ECONOMICA Y SOCIAL

-Desarrollo económico y social del Municipio.

DESARROLLO ECONOMICO:- Se basa fundamentalmente en dos actividades Agricultura y Ganadería, aunque hay otras que son menores y en mínima parte ayudan al desarrollo económico del Municipio.

La Agricultura es una de las actividades a la que se dedican la mayoría o casi la totalidad de los habitantes del Municipio, ya que cuentan con parcelas agrícolas dentro del -- Ejido.

Los principales productos que se producen - en esta rama es la cebada, maíz y forraje para el ganado y existe la imperiosa necesidad de orientar y motivar a los productores - para que produzcan alimentos básicos. Se cuenta con recursos para alcanzar mayores niveles de desarrollo, principalmente de agua y - tierras. Pero es necesario apoyar al agricultor con asesorías - efectivas para que se interese en la producción de otros cultivos, también es indispensable buscar mayores apoyos de las institucio-- nes de crédito y que se les den facilidades.

La Ganadería, es otra de las actividades - importantes del Municipio, ya que también la mayoría de los habi-- tantes cuenta con ganado, siendo el bovino el que se explota con - mayor intensidad, contribuyendo notablemente el desarrollo econó-- mico del municipio.

Esta actividad requiere de mayores apoyos,- como asesoría para mejorar genéticamente los bovinos con el fin de que haya mayor producción y calidad de los mismos. Se debe apoyar también para la construcción de praderas artificiales, perforación y equipamiento de pozos de abrevaderos para el ganado.

PLAN MUNICIPAL DE DESARROLLO**1989-1991****HUEPAC, SONORA.****4. SITUACION ECONOMICA Y SOCIAL**

DESARROLLO SOCIAL:- El Municipio ha alcanzado un nivel de desarrollo Social muy importante, en donde la participación ciudadana ha sido fundamental en el apoyo y colaboración con las actividades municipales.

Dentro de las principales actividades sociales - que se han llevado a cabo, podemos destacar los siguientes:

-Se formó un comité de sala de cultura que apoya y realiza obras de beneficio social.

-Se formó un comité DIF-Municipal que realiza tareas muy importantes de bienestar social.

-Se integró un comité pro-ambulancia, para realizar actividades con el fin de adquirir una unidad que resuelva el problema de traslado de urgencias médicas.

-Se integró un comité pro-caravana del recuerdo de Huépac, cuyo fin es buscar apoyos económicos para el mejoramiento de la Comunidad.

-Se integró un comité pro-antena parabólica, con el fin de que funcione un canal de televisión u otros para beneficio de la comunidad.

En fin existe el más firme propósito de que nuestro municipio siga integrándose al desarrollo social que se requiere y se cuenta con todo el apoyo de los ciudadanos, pero necesitamos - también la colaboración de nuestras autoridades estatales y federales.

PLAN MUNICIPAL DE DESARROLLO

1989-1991

HUEPAC, SONORA.

5. OBJETIVOS Y ESTRATEGIAS MUNICIPALES

PROPOSITOS MUNICIPALES

La planeación como base fundamental para encauzar a la comunidad, a alcanzar el nivel de desarrollo que la misma demande, debe de integrar sin distinción a todos los sectores de la población para formar una sociedad más justa e igualitaria.

La presente administración Municipal, periodo 1988 - 1991, buscará en todo momento impulsar el desarrollo económico y social -- del municipio y que inicie el despegue definitivo para alcanzar los objetivos y metas que lo engrandezcan, y para ello es necesario seguir estrategias acordes a la situación real del municipio., y fijar las en los sectores más desprotegidos de la población. Los objetivos municipales que se pretenden alcanzar para lograr estos propósitos en la presente administración son los siguientes:

- 1.-Que la población alcance los más elementales servicios públicos -- como drenaje y electrificación, pavimentación en partes en donde todavía no los hay por el crecimiento de la población.
- 2.-Que los sectores productivos del municipio, alcancen sus metas de desarrollo y participen en el progreso de la comunidad.
- 3.-Que la población que no tiene acceso a los servicios de salud -- que brinda el estado y la federación como ISSSTE, ISSSTESON, IMSS, se les brinde a través del centro de salud.
- 4.-Que la población participe activamente en obras y actividades de mejoramiento social.
- 5.-Promover la creación de fuentes de empleo, para que la población se arraige al municipio.
- 6.-Que sea cubierta en su totalidad la demanda en materia educativa que demande la población.
- 7.-Mejorar y hacer más eficiente los servicios que brinda el H. Ayuntamiento a la comunidad.

PLAN MUNICIPAL DE DESARROLLO
1989-1991

HUEPAC, SONORA.

5. OBJETIVOS Y ESTRATEGIAS MUNICIPALES

- 8.- Buscar la unidad entre todos los sectores de la población, para - que en base a ello se logre una eficiente productividad.
- 9.- Promover y realizar obras de beneficio comunitario, dándole prioridad a los más elementales e indispensables.
- 10.- Regularizar en materia de urbanización todo lo referente a títulos de solares y construcciones dentro del centro de población, - con el fin de adquirir la propiedad y los servicios públicos - - municipales.
- 11.- Elevar el nivel de bienestar de todos los habitantes del municipio, y sobre todo promover los valores históricos y culturales - que les permitan luchar por el engrandecimiento del mismo.

Publicación electrónica
sin validez oficial

| | |
|-------------|--------------------------|
| Dependencia | PRESIDENCIA MUNICIPAL... |
| Sección | ADMINISTRATIVA..... |
| Numero | 0781..... |
| Expediente | |

Puerto Peñasco, Sonora., Enero 11 de 1989.-

El suscrito C. Profr. Edrulfo Rivera Mendivil, Secretario del H. Ayuntamiento de Puerto Peñasco, Sonora certifica y hace Constar que:


En reunión de Cabildo celebrada el pasado 11 de Enero de 1989, entre los asuntos del Orden del día destaca la presentación y análisis del Plan Municipal de Desarrollo 1989-1991, para ser sometido a consideración de los C. Regidores por el C. Presidente Municipal, quien hizo saber del contenido del Plan, sus propositos, objetivos, estrategias y líneas de acción, aceptandose de conformidad y tomandose el siguiente

ACUERDO :

Es de aprobarse y se aprueba en forma nominal y unánime el Plan Municipal de Desarrollo 1989-1991 para el Municipio de Puerto Peñasco, Sonora; elabórese versión abreviada y envíese a publicación en el Boletín Oficial del Estado, cuyo costo será con cargo a las participaciones Estatales de ingresos para este Municipio.

Lo cual Certifico y doy Fé, en la Ciudad de Puerto Peñasco, Sonora a los 11 días del mes de Enero de 1989. Doy Fé.

EL SECRETARIO DEL H. AYUNTAMIENTO



PROFR. EDRULFO RIVERA MENDIVIL.

PLAN MUNICIPAL DE DESARROLLO

1989 — 1991

PUERTO PEÑASCO, SONORA

PLAN MUNICIPAL DE DESARROLLO
1989 - 1991VERSION ABREVIADA .-PRESENTACION:

El Plan Municipal de Desarrollo 1989-1991 del Municipio de Puerto Peñasco, se elabora en cumplimiento a los artículos 26 y 115 Constitucional y a la Ley No. 40 de Planeación del Estado de Sonora.

Este documento contiene un análisis de la situación socioeconómica actual del Municipio, y establece objetivos, estrategias y líneas generales de acción por sectores, para convertirlo en una guía cualitativa capaz de inducir por el rumbo adecuado el desarrollo del Municipio, congruentemente con los planes Nacional y Estatal de desarrollo.

MARCO GENERAL:

El Municipio de Puerto Peñasco, se encuentra ubicado en la zona noroeste del Estado, colinda al Sur con el Golfo de California, al Norte con el Estado de Arizona de los Estados Unidos de Norteamérica, al Este con el Municipio de Caborca y al Oeste con el Municipio de San Luis Río Colorado. La extensión territorial es de 977, 445 Hectáreas. Su localización geográfica es entre los paralelos 31° y 32° de latitud norte, y los meridianos 113° y 51' de longitud Oeste. Los tipos de suelo más comunes son aluviales, eólicos, lacustres y litorales y tiene tres áreas de características propias y específicas: la costa de aproximadamente 120 Km. de longitud, el escudo volcánico de la región del Pinacate y el valle agrícola de Sonoyta. Se tiene un clima semicálido con temperaturas promedio que oscilan entre los 20° y 22°C.

SITUACION SOCIOECONOMICA:

La actividad socioeconómica del Municipio se basa principalmente en tres actividades: Pesca, Turismo y Agricultura. De ellos la pesca es la más relevante por las características de calidad del principal producto extraído del mar, que viene siendo el camarón, con un amplio mercado en los Estados del Sur de Norteamérica, lo que genera cada temporada de pesca una importante cantidad de divisas.

PLAN MUNICIPAL DE DESARROLLO

1989 - 1991

PUERTO PEÑASCO, SONORA

PROBLEMAS ESTRUCTURALES Y COYUNTURALES DE LA ECONOMIA MUNICIPAL.

Dentro de ellos, tenemos en primer término los de carácter Social, propiciados en primer término por un notable ritmo de crecimiento acelerado, que ocasiona desequilibrios entre éste y la capacidad oportuna del otorgamiento de Servicios Públicos, la captación de ingresos, la utilización de la mano de obra ect., de aquí, resultan los problemas sociales de Drogadicción, alcoholismo, delincuencia y desintegración familiar. Dentro del problema estructural que incide sobre la economía Municipal de cada área que comprende el sector económico, dentro de las políticas de carácter económico enmarcadas en el presente plan, se señalan claramente, fijando para coadyubar a su solución objetivos, estrategias y líneas de acción, que en mucho favorecen al desarrollo de cada una de ellas.

PROPOSITOS Y OBJETIVOS MUNICIPALES.PROPOSITOS.

- EFICIENTAR LA ADMINISTRACION PUBLICA MUNICIPAL.
- MEJORAR LA CALIDAD DE VIDA DE LOS CIUDADANOS, OFRECIENDO MAYOR COBERTURA EN LA PRESTACION DE LOS SERVICIOS PUBLICOS.
- VIGILAR LA ESTRICTA APLICACION DEL PROGRAMA MUNICIPAL DE DESARROLLO URBANO DEL CENTRO DE POBLACION DE PUERTO PEÑASCO, Y LOS PROGRAMAS PARCIALES QUE DE EL SE DERIVEN.
- VIGILAR LA ESTRICTA APLICACION DE LAS DECLARATORIAS DE USOS, RESERVAS Y DESTINOS DE SUELO URBANO.
- PROMOVER EL DESARROLLO DE LAS PRINCIPALES RAMAS DE ACTIVIDAD SOCIOECONOMICO DEL MUNICIPIO.
- PROPICIAR EL DESARROLO MUNICIPAL MEDIANTE LA APLICACION DE UNA CORRECTA PLANEACION.
- PROMOVER EL DESARROLLO DE LA EDUCACION, LA CULTURA Y EL DEPORTE
- PROPICIAR EL ESTABLECIMIENTO DE PROGRAMAS DE CONSTRUCCION DE VI VIENDA.

PLAN MUNICIPAL DE DESARROLLO

1989 — 1991

PUERTO PEÑASCO, SONORA

OBJETIVOS:

- AMPLIAR, REHABILITAR Y MEJORAR LA PRESTACION DE TODOS LOS SERVICIOS PUBLICOS.
- APLICAR CON ORDEN LAS RECOMENDACIONES ESTABLECIDAS EN EL PROGRAMA MUNICIPAL DE DESARROLLO URBANO CON CORRECCION Y ADECUACION, QUE OPTIMIZA LA UTILIZACION DEL SUELO URBANO.
- INTEGRAR A LOS DIVERSOS SECTORES DE LA COMUNIDAD EN UN COMITE DE COLABORACION CIUDADANA.
- REAFIRMAR NUESTRA CULTURA MEDIANTE PROGRAMAS CIVICAS, CULTURALES Y DEPORTIVAS.
- PROPICIAR MAYOR ACCESO DE LA POBLACION A LOS SERVICIOS DE SALUD,
- GESTIONAR ANTE LAS DIVERSAS INSTANCIAS DE GOBIERNO MAYORES APOYOS PARA LAS ACTIVIDADES PRODUCTIVAS.

PLAN MUNICIPAL DE DESARROLLO

1989 — 1991

PUERTO PEÑASCO, SONORA

ESTRATEGIA ECONOMICA Y SOCIAL PARA EL DESARROLLO MUNICIPAL.-

La estrategia prevista para encausar el desarrollo, engloba las acciones que permitirán alcanzar los objetivos fijados. - Parte del reforzamiento de la Administración Municipal, hasta promover la participación ciudadana, así como interrelacionar el funcionamiento de los Sectores Productivos y Sociales.

INSTRUMENTACION DE LA ESTRATEGIA.

Para la instrumentación de la estrategia que conlleve al Desarrollo Municipal, se han integrado las políticas sectoriales de la siguiente manera:

- POLITICA GENERAL: define variables macroeconómicas que inciden en la Administración Municipal, contextualizada en un aparato administrativo Estatal y en la cual se destaca el análisis evolutivo del financiamiento a las actividades de los diversos sectores socioeconómicos y como se encuentran interrelacionados.

- POLITICA SECTORIAL: Esta política nos ofrece un análisis de las variables económicas del Municipio, que nos permiten establecer las bases para el logro de nuestro desarrollo integral, estableciendo nexos sectoriales capaces de detectar desequilibrios, con aportaciones de alternativas capaces de solucionarlos.

- POLITICA SOCIAL.- Se avoca al estudio de la problemática social dentro del Municipio, las causas que la originan, sus efectos y las acciones que se deberán llevar a cabo para conducir a su solución.

- POLITICA SECTORIAL:

- Apoyar y estimular el mejoramiento de los niveles de alimentación, salud, educación y vivienda de la Población del medio rural.
- Desarrollar programas que estimulen la diversificación de las Actividades Agropecuarias de nuestro Municipio.

PLAN MUNICIPAL DE DESARROLLO

1989 — 1991

PUERTO PEÑASCO, SONORA



- Promover la Organización de la población rural para que participe con mayor fuerza en la concertación de acciones y genere con ello un desarrollo integral de su medio.
- Regularizar problemas de tenencia de la tierra para evitar conflictos que puedan en un momento dado, afectar la producción de alimentos.
- Desarrollar programas que generen mayor coordinación en lo que a Urbanización se refiere, esto es con el fin, de que los núcleos de población rural mejoren sus condiciones de vida, gozando de una localidad ordenada y dotada de los servicios básicos.
- Apoyar y estimular todos aquellos esfuerzos que las Instituciones encargadas estén realizando para mejorar el aprovechamiento de los volúmenes disponibles de agua, ya sea con programas de orientación como a través de Obras de Construcción, rehabilitación y conservación de Infraestructura Hidráulica.
- Desarrollar la Actividad Ganadera en la región, apoyando y estimulando la instrumentación de programas adecuados que arrojen resultados reales y convenientes que permitan mejorar los niveles de Ingresos y alimentación de nuestra Población.
- Conservar, mejorar y aprovechar de manera eficiente los recursos naturales que influyan en el mejoramiento de la Actividad Pecuaria.
- Fomentar el desarrollo de fruticultura y de la horticultura.

PLAN MUNICIPAL DE DESARROLLO

1989 - 1991

PUERTO PEÑASCO, SONORA

LINEAS DE ACCION:

- Gestionar un Estudio geohidrológico del acuífero en la región, considerando las futuras demandas en todos sus usos, y en este sentido garantizar la disponibilidad de fuentes de captación para el abastecimiento de las Comunidades Urbanas y rurales, así como para la Actividad Agropecuaria.
- Gestionar ante las Autoridades correspondientes la Construcción y rehabilitación de Obras del Sector Agropecuario, para lograr mayor producción de básicos.
- Gestionar Obras de Infraestructura Agricola para incorporar nuevos terrenos de cultivo.
- Gestionar eficientemente mejores precios de garantía de tal manera que sea compatible con los costos de producción y los costos de vida de la región.
- Apoyar todos los esfuerzos que Organizaciones Agricolas esten realizando para obtener créditos para Agricultura y Pecuario.
- Impulsar y gestionar programas de Fomento y Capacitación para la cría y engorda de ovinos, caprinos y porcinos, buscando se establezca compromisos crediticios para su desarrollo.
- Gestionar la creación de un Centro de Investigaciones para la Actividad Agropecuaria.
- Promover la definición de un patrón de cultivos más adecuados a las características de la región, tratando de enmarcar y promover cultivos que generen obra de mano y garanticen divisas para la región.
- Consolidar el Programa de Coordinación Insterinstitucional con el fin de apoyar en forma más efectiva a los productores, en este caso la coordinación que debemos consolidar es la SARH, BANRURAL, S.R.A, ANAGSA, GOBIERNO DEL ESTADO, CONAFRUT, CIANO, FERTIMEX, PRONASE Y CONASUPO.

| | |
|-------------------|-----------------------|
| DEPENDENCIA | PRESIDENCIA MUNICIPAL |
| SECCION | ADMINISTRATIVA |
| NUMERO DEL OFICIO | 181/89 |
| EXPEDIENTE | ACTA No. 09 |

ACTA No. 09 (Nueve)

----- En Tubutama, Sonora, Sindo las 10:00 horas del día doce de Enero de Mil novecientos Ochenta y Nueve, Reunidos en la Sala de Cabildo, del H. Ayuntamiento de Tubutama, Sonora, los CC. Jaime Rodriguez Morales, Presidente Municipal, Manuel Rodriguez López, Primer Regidor, Juana Alicia B. de Dicochea, Segundo Regidor, Cosme Celaya Celaya, tercer Regidor, David Gallardo Celaya, Cuarto regidor, Irma Martínez de Murrieta, Quinto Regidor, Benigno Noriega Estrada, Sindico Municipal, Fco. Javier Vanegas Montijo, Secretario Municipal y Pedro Servando Nuñez Celaya, tesorero Municipal, Con el fin de celebrar una reunión extraordinaria, donde se tomó el siguiente acuerdo:

-----UNICO: El Honorable cuerpo de regidores acuerdo por unanimidad, la aprobación, elaboración y publicación en los términos del Artículo 37 de la Ley Orgánica de Administración Municipal.

-----El Plan Municipal de Desarrollo correspondiente al periodo 1989-1991, mismo que servira para programar la ejecución de obras Municipales y promover las actividades productivas y demás que estan contempladas en éste Plan de Desarrollo Municipal. Misma que servira para el mejoramiento en todos los aspectos de los habitantes de éste Municipio.

-----Siendo las 12:00 horas del día doce de Enero de Mil novecientos Ochenta y Nueve, y no habiendo otro asunto que tratar, se declara clausurada la sesión, firmando para constancia, los que en ella intervinieron.

EL PRESIDENTE MUNICIPAL

SECRETARIO DEL H. AYUNTAMIENTO EL TESORERO MUNICIPAL

C. FCO. JAVIER VANEGAS MONTIJO

SINDICO MUNICIPAL

C. BENIGNO NORIEGA ESTRADA

2DO REGIDOR

C. JUANA ALICIA B. DE DICOCHEA

4TO REGIDOR

C. DAVID GALLARDO CELAYA

C. PEDRO SERVANDO NUÑEZ C.

1ER REGIDOR

C. MANUEL RODRIGUEZ LOPEZ

3ER REGIDOR

C. COSME CELAYA CELAYA

5TO REGIDOR

C. IRMA MARTINEZ DE MURRIETA

PLAN MUNICIPAL DE DESARROLLO

1989-1991

TUBUTAMA, SONORA.

PRESENTACION

LA PLANEACION SE CONCIBE COMO LA HERRAMIENTA NECESARIA PARA ORIENTAR Y PROMOVER EL DESARROLLO MUNICIPAL, EN UNA SOCIEDAD ORGANIZADA DONDE PUEBLO Y GOBIERNO CONOZCAN SUS NECESIDADES PRIORITARIAS, EN OBRAS Y SERVICIOS Y - CONJUNTAR ESFUERZOS PARA RACIONALIZAR EL USO DE RECURSOS Y LOGRAR LA COORDINACION DE TODOS LOS HABITANTES EN LA BUSQUEDA DE UNA SOCIEDAD MAS IGUALITARIA -- CON LOS MISMOS DERECHOS Y OBLIGACIONES PARA ASI REALIZAR EL PROCESO DE DESARROLLO DE NUESTRO MUNICIPIO.

EN MEXICO LA PLANEACION SE LLEVA A CABO POR LEY EN LAS INSTITUCIONES PUBLICAS Y SE CONCIBE COMO UN INSTRUMENTO A TRAVES DEL CUAL ESTAN ORIENTADAS LAS ACCIONES SOCIALES. TOMANDO EN CUENTA EL MOMENTO QUE VIVE NUESTRO PAIS, APROVECHANDO AL MAXIMO LOS RECURSOS PARA SATISFACER LAS DEMANDAS REALES DE LA SOCIEDAD.

TOMANDO EN CUENTA LOS DIVERSOS RECURSOS QUE QUEDAMOS, EL DEBERO DEL MUNICIPIO DE ACUERDO CON LA LEY DE PLANEACION DEPARTAMENTAL HACER QUE NO SE OLVIDE CLARAMENTE COMO APROVECHAR AL MAXIMO ESTOS RECURSOS, CUBRIENDO Y PRIORIZANDO LAS NECESIDADES DE ACUERDO A LOS RECURSOS ECONOMICOS, NATURALES Y HUMANOS CON QUE CONTAMOS BUSCANDO SIEMPRE EL BIENESTAR DE LA SOCIEDAD.

LAS MODIFICACIONES Y ADICIONES AL ARTICULO 117 CONSTITUCIONAL EL CUAL DA AUTONOMIA AL MUNICIPIO A FIN DE QUE DIRIJA SU PROPIO DESARROLLO, EL MUNICIPIO LIBRE ES UNA INSTITUCION QUE LOS MEXICANOS CONSIDERAMOS INDISPENSABLE PARA EL QUEHACER POLITICO, ECONOMICO Y SOCIAL.

PLAN MUNICIPAL DE DESARROLLO**1989-1991**

TUBUTAMA, SONORA.

PRESENTACION

LOS TIEMPOS ACTUALES NO SON DE IMPROVISACIONES NI DE DESPILFARROS, LA SITUACION ACTUAL DEL PAIS CONJUNTAMENTE EL MUNICIPIO MISMO REQUIERE DE ---- ACCIONES CON UN AMPLIO SENTIDO DE RACIONALIDAD, QUE ASEGUREN EL EXITO DE LOS - PROGRAMAS QUE DESARROLLEN LOS DIFERENTES NIVELES DE GOBIERNO, DE LA CORRECTA - APLICACION DE LAS INVERSIONES Y DE LA REALIZACION DE ACCIONES QUE REDUNDEN EN UN VERDADERO BENEFICIO DE LA POBLACION. DETRASCENDENTAL IMPORTANCIA EN EL PRO- CESO DE DESARROLLO ES EL PAPEL QUE JUEGAN CADA UNO DE LOS SECTORES: PUBLICO, - SOCIAL Y PRIVADO CUYOS REPRESENTANTES TIENEN UNA GRAN RESPONSABILIDAD EN LA -- ELABORACION DE LOS PLANES Y EN LA REALIZACION DE ACCIONES Y COMPROMISOS PARA - EL LOGRO DE LOS OBJETIVOS DEL INTERES QUE TENGAN Y EL GRADO DE PARTICIPACION - DEPENDERA EN GRAN MEDIDA EL EXITO DE LOS PLANES, DE LOS PROGRAMAS Y DEL LOGRO DE LOS OBJETIVOS QUE SE FIJE CADA ADMINISTRACION.

EL PRESIDENTE MUNICIPAL

De Ayuntamiento Elector

Tubutama, Sonora

C. JAIME RODRIGUEZ MORALES

PLAN MUNICIPAL DE DESARROLLO**1989-1991****TUBUTAMA, SONORA.****I. INTRODUCCION****1.1 LA PLANEACION EN EL MUNICIPIO**

AL INICIO DE LA ANTERIOR ADMINISTRACION MUNICIPAL SE ESTABLECIO EL SISTEMA DE PLANEACION, PROGRAMACION Y PRESUPUESTACION CREANDOSE PARA LA OPERACION DEL SISTEMA LOS COMITES DE PLANEACION MUNICIPAL (COPLAM); ORGANISMOS INTEGRADOS POR LOS REPRESENTANTES DE LOS SECTORES PUBLICO, SOCIAL Y PRIVADO PRESIDIDOS POR EL PRESIDENTE MUNICIPAL Y QUE FUNDAMENTALMENTE SON LOS ENCARGADOS DE DETECTAR LA PROBLEMÁTICA DEL MUNICIPIO, DARLA A CONOCER A LAS DEPENDENCIAS DE GOBIERNO Y PROPONER LAS ALTERNATIVAS DE SOLUCION.

LOS RESULTADOS OBTENIDOS CON LOS PRIMEROS TRABAJOS DENTRO DE LA PLANEACION Y ESPECIFICAMENTE EN LOS SENOS DEL COMITE DE PLANEACION MUNICIPAL, HAN SIDO MUY SATISFACTORIOS YA QUE EN FORMA ORDENADA SE HAN REALIZADO OBRAS QUE TIENEN CONGRUENCIA CON LAS NECESIDADES DE LA POBLACION; DE TAL MANERA QUE A LA FECHA LA COMUNIDAD ES MAS PARTICIPATIVA EN LOS TRABAJOS DE PLANEACION MOSTRANDO UN MAYOR INTERES POR LAS ACCIONES QUE REALIZA EL GOBIERNO MUNICIPAL.

EN LA PRESENTE ADMINISTRACION E INCLUSIVE EN LA ANTERIOR SE ADOPTO DE ACUERDO A LAS POLITICAS NACIONAL Y ESTATAL, LA MEDIDA DE ELABORACION DE PLANES MUNICIPALES DE DESARROLLO; DOCUMENTOS QUE DEFINEN LA PROBLEMÁTICA DEL MUNICIPIO, LAS ESTRATEGIAS Y LINEAS DE ACCION PARA ALCANZAR LOS OBJETIVOS PROPUESTOS PARA EL PERIODO CONSTITUCIONAL DE CADA UNA DE ELLAS; CABE DESTACAR QUE EN LA ACTUALIDAD PARA LA ELABORACION DE LOS PLANES DE DESARROLLO LOS COPLAM HAN TENIDO UNA MAYOR PARTICIPACION EN RELACION CON AÑOS ANTERIORES, CONVIRTIENDOSE ASI EN UN ORGANISMO DE GRAN UTILIDAD PARA LAS AUTORIDADES MUNICIPALES ENCARGADAS DIRECTAMENTE DE LA ELABORACION DE ESTE DOCUMENTO.

PLAN MUNICIPAL DE DESARROLLO**1989-1991****TUBUTAMA, SONORA.****I. INTRODUCCION**

UNA DE LAS FORMAS MAS PRECISAS DE PLANEACION, PROGRAMACION Y PRESU-
PUESTACION SE DA EN EL EJERCICIO PRESUPUESTARIO ANUAL EN LA ELABORACION DEL --
PRESUPUESTO POR PROGRAMAS DEL H. AYUNTAMIENTO; ESTE SISTEMA AÑO CON AÑO SE HA
VENIDO PERFECCIONANDO DE TAL MANERA QUE HA EVOLUCIONADO CONSIDERABLEMENTE Y --
QUE CONSIDERAMOS DENTRO DE POCO TIEMPO ALCANZARA SU MAXIMO GRADO DE DESARROLLO.

LOS PROPOSITOS FUNDAMENTALES DEL PLAN MUNICIPAL DE DESARROLLO SON:
DETECTAR LAS NECESIDADES DE LOS SECTORES PRODUCTIVOS Y DE LOS SECTORES DE APO-
YO A TRAVES DEL DIAGNOSTICO, PRIORIZAR LAS NECESIDADES, FICAR LOS OBJETIVOS Y
METAS A ALCANZAR EN EL CORTO, MEDIANO Y LARGO PLAZO UTILIZANDO PARA ELLO TECNI-
CAS APROPIADAS; OTRO DE LOS GRANDES PROPOSITOS Y QUE CONSIDERAMOS EL FUNDAMEN-
TAL ES EL DE QUE EN LOS TRABAJOS DE LA PRESENTE ADMINISTRACION SE LOGRE OPTI-
MIZAR LA UTILIZACION DE LOS RECURSOS Y LA DESEMPEÑACION DE ACCIONES DEBIDAMENTE -
EFECTIVIZADAS PARA ALCANZAR EL MAYOR BIENESTAR DE BIENESTAR PARA LA POBLACION.

PLAN MUNICIPAL DE DESARROLLO 1989 - 1991

2. LOCALIZACION GEOGRAFICA Y RECURSOS NATURALES

2.1 LOCALIZACION GEOGRAFICA

EL MUNICIPIO DE TUBUTAMA SE ENCUENTRA LOCALIZADO AL NORTE DEL ESTADO, COLINDA AL NORTE CON EL MUNICIPIO DE SARIC, AL SUR CON EL DE SANTA ANA Y TRINCHERAS, AL ORIENTE CON EL DE MAGDALENA Y AL PONIENTE CON EL DE ATIL Y ALTAR. LATITUD $30^{\circ}52'30''$ LONGITUD $111^{\circ}30'10''$ SU EXTENSION TERRITORIAL ES DE $1,351.60 \text{ KM}^2$.

2.2 TOPOGRAFIA

LA TOPOGRAFIA DE LA SUPERFICIE DEL MUNICIPIO SE COMPONE DE ZONAS ACCIDENTADAS, SEMIPLANAS Y PLANAS. LAS ZONAS ACCIDENTADAS SE LOCALIZAN EN SU MAYOR PARTE EN EL NORTE DEL MUNICIPIO Y SE PRESENTAN PEQUEÑAS ELEVACIONES HACIA EL SUR Y SURESTE, A ESTE TIPO DE TERRENOS CORRESPONDE APROXIMADAMENTE 405.48 KM^2 .

LAS ZONAS SEMIPLANAS TIENEN UNA EXTENSION APROXIMADA DE 675.18 KM^2 Y SE ENCUENTRAN UBICADAS ENTRE LAS ZONAS ACCIDENTADAS Y LAS ZONAS PLANAS, ESTAS ULTIMAS REPRESENTAN UNA EXTENSION TERRITORIAL DE 270.32 KM^2 Y SE LOCALIZAN PRINCIPALMENTE EN EL SUR DEL MUNICIPIO Y ESTAN FORMADAS POR VALLES.

2.3 CLIMA

EL CLIMA ES GENERALMENTE SECO EN ESTEPA CALIENTE EN EL MES DE MAYO, JUNIO, JULIO, AGOSTO Y SEPTIEMBRE; LA TEMPERATURA MINIMA ANUAL ES DE 0°C , LA TEMPERATURA MEDIA ANUAL ES DE 21.4°C Y LA TEMPERATURA MAXIMA ES DE 38°C A LA SOMBRA.

PLAN MUNICIPAL DE DESARROLLO

1989-1991

TUBUTAMA, SONORA.

2. LOCALIZACION GEOGRAFICA Y RECURSOS NATURALES

DE LOS FENOMENOS NATURALES QUE SE PRESENTAN LOS MAS FRECUENTES -- SON LAS HELADAS EN LOS MESES DE NOVIEMBRE, DICIEMBRE, ENERO, FEBRERO Y OCASIONALMENTE EN LOS MESES DE MARZO Y ABRIL.

LAS GRANIZADAS SON POCO FRECUENTES Y SUELEN PRESENTARSE EN LOS MESES DE SEPTIEMBRE Y OCTUBRE; EN CUANTO A LAS NEVADAS SON TAMBIEN MUY ESCASAS Y CUANDO SE PRESENTAN ES SOLO EN LAS PARTES MAS ALTAS DEL NORTE DEL MUNICIPIO, EN LOS MESES DE DICIEMBRE Y ENERO.

2.4 HIDROGRAFIA

LA HIDROGRAFIA DEL MUNICIPIO SE COMPONE DE LOS SIGUIENTES RIOS Y ARROYOS: EL RIO ALTAR QUE NACE EN LA SIERRA DE NOGALES Y ALIMENTA LA PRESA -- CUAHTEMOC ES DE CAUDAL PERMANENTE, LOS ARROYOS CABRERO Y SUAREZ QUE ALIMENTAN TAMBIEN LA PRESA Y CUYO CAUDAL ES SOLO EN EPOCAS DE LLUVAS, ADEMAS LA PERA Y EL CARPIZALITO QUE SON ALUENTES DEL RIO ALTAR Y TIENEN CAUDAL EN EPOCAS DE LLUVIAS, OTRO ARROYO DE IMPORTANCIA ES EL BOZANI QUE NACE EN LA SIERRA DE NOGALES Y ES Afluente DEL RIO MACDALENA AL CUAL SE UNE EN EL MUNICIPIO DE TRINCHERAS. ESTE ARROYO FORMA LA PRINCIPAL CUENCA AGRICOLA DEL MUNICIPIO CON UNA EXCELENTE CALIDAD DE SUELO LOCALIZADA AL SUR DEL MISMO.

EN EL MUNICIPIO ESTA UBICADA MUY CERCA DE LA CABECERA MUNICIPAL -- LA PRESA CUAHTEMOC CON UNA CAPACIDAD DE ALMACENAMIENTO DE 50 MILLONES DE M.³ -- ESTA PRESA NO RIEGA TERRENO DENTRO DEL MUNICIPIO, EXISTEN ADEMAS DISPERSOS EN TODO EL TERRITORIO MUNICIPAL EN LOS TERRENOS DE AGOSTADERO 65 REORESOS DE ABREVADERO CON UNA CAPACIDAD APROXIMADA DE 300M³ CADA UNO.

PLAN MUNICIPAL DE DESARROLLO

1989-1991

TUBUTAMA, SONORA.

3. DEMOGRAFIA

3.1 POBLACION

LA POBLACION TOTAL DEL MUNICIPIO ES DE 2,645 HABITANTES CORRESPONDIENDO APROXIMADAMENTE 2,300 A LA POBLACION URBANA Y 345 A LA POBLACION RURAL. LAS PRINCIPALES LOCALIDADES SON: "LA SANGRE" CON 800 HABITANTES, TUBUTAMA 650 HABITANTES, LA REFORMA 450 HABITANTES, SAN MANUEL 300 HABITANTES, SAN JOSE 200 HABITANTES, SAN JUAN 180 Y LAS PEDRADAS 65 HABITANTES. LA POBLACION FLOTANTE ES MINIMA Y SOLO SE TIENE TEMPORALMENTE.

LOS POSIBLES PROBLEMAS QUE PUDIERA GENERAR EL CRECIMIENTO POBLACIONAL POR LA DEMANDA DE SERVICIOS, VIVIENDA Y OTROS REQUERIMIENTOS SE PUEDEN CONSIDERAR NORMALES YA QUE LA TASA DEL CRECIMIENTO ES DEL 2% ANUAL Y NO SE PREVEE ALGUN PROBLEMA GRAVE EN CUANTO A LA EXPLOSION DEMOGRAFICA, SALVO ALGUNA SITUACION EXTRAORDINARIA COMO PODRIA SER LA EXPLOTACION DE LAS RESERVAS MINERALES CERCA DE LA CABECERA MUNICIPAL LO QUE ACARREARIA UN CONSIDERABLE NUMERO DE INMIGRANTES.

3.2 NATALIDAD Y MORTALIDAD

LA TASA DE NATALIDAD ES DEL 3% ANUAL MIENTRAS QUE LA TASA DE MORTALIDAD ES DEL .45% ANUAL MISMAS QUE SE PUEDEN CONSIDERAR BAJAS.

3.3 EMIGRACION E INMIGRACION

LOS FENOMENOS DE EMIGRACION E INMIGRACION SE PRESENTAN EN PEQUEÑA ESCALA ACENTUANDOSE MAS EL DE EMIGRACION A CONSECUENCIA DE LA FALTA DE EMPLEO Y DE INSTITUCIONES EDUCATIVAS DE NIVEL MEDIO Y SUPERIOR.

PLAN MUNICIPAL DE DESARROLLO

1989-1991
TUBUTAMA, SONORA.

4. SITUACION ECONOMICA Y SOCIAL.

4.1 DESARROLLO ECONOMICO Y SOCIAL DEL MUNICIPIO

EL DESARROLLO ECONOMICO ALCANZADO EN EL MUNICIPIO SE CONSIDERA QUE ES DE NIVEL MEDIO, YA QUE EN CADA UNA DE LAS ACTIVIDADES PRODUCTIVAS AUN HACE FALTA LA DOTACION DE LA INFRAESTRUCTURA NECESARIA PARA ALCANZAR UN MAYOR NIVEL DE DESARROLLO. LAS PRINCIPALES ACTIVIDADES ECONOMICAS DEL MUNICIPIO SON LA GANADERIA Y LA AGRICULTURA, DE LAS CUALES DEPENDEN DIRECTA E INDIRECTAMENTE LA MAZORIA DE LAS FAMILIAS. ACTIVIDADES SECUNDARIAS PODRIAMOS MENCIONAR LA INDUSTRIA Y EL COMERCIO.

EN LA ACTIVIDAD GANADERA SE CONTEMPLA UN MEDIANO DESARROLLO, DETECTANDOSE QUE HACE FALTA CREAR INFRAESTRUCTURA BASICA Y LA PRACTICA DE TECNICAS MAS ADECUADAS POR EL SECTOR SOCIAL Y PRIVADO. NO OBSTANTE EN TERMINOS DE PRODUCCION ESTA ACTIVIDAD ES LA QUE MAS APORTA A LA ECONOMIA DEL MUNICIPIO.

LA ACTIVIDAD AGRICOLA EN EL MUNICIPIO OCUPA EL SEGUNDO LUGAR EN IMPORTANCIA Y EL NIVEL DE DESARROLLO ALCANZADO SE CONSIDERA MEDIANO, EL POTENCIAL DE PRODUCCION QUE CUENTA ESTA ACTIVIDAD ES TAMBIEN MUY AMPLIO YA QUE SE TIENE EN LA ACTUALIDAD 1,600,000 HECTAREAS CULTIVABLES DE LAS CUALES 800 SON DE RIEGO Y 750 DE TEMPORAL, EXISTEN ADEMÁS OTRAS AREAS SUCEPTIBLES AL CULTIVO REQUIRIENDOSE PARA ELLO REALIZAR INFRAESTRUCTURA. LAS ACTIVIDADES SECUNDARIAS DE MENOR IMPORTANCIA EN CUANTO A LA ECONOMIA DEL MUNICIPIO SE TIENE LA PEQUEÑA INDUSTRIA Y COMERCIO.

LA ACTIVIDAD INDUSTRIAL EN EL MUNICIPIO TIENE UN BAJO DESARROLLO YA QUE NO SE GENERAN LAS SUFICIENTES MATERIAS PARA QUE SEA REDITUABLE SU PROCESAMIENTO. LAS INSTALACIONES INDUSTRIALES QUE EXISTEN SON LAS SIGUIENTES: ----

PLAN MUNICIPAL DE DESARROLLO

1989-1991

TUBUTAMA, SONORA.

4. SITUACION ECONOMICA Y SOCIAL

UNA PLANTA PROCESADORA DE MIEL DE ABEJA EN TUBUTAMA CON UNA CAPACIDAD INSTALADA DE 40 TONELADAS ANUALES QUE ACTUALMENTE SE UTILIZA AL 30% APROXIMADAMENTE, EXISTEN TAMBIEN PEQUEÑAS FABRICAS DE LADRILLO. RESPECTO AL COMERCIO ESTA ACTIVIDAD PRESENTA UN BAJO NIVEL DE DESARROLLO CONTANDOSE CON 20 ESTABLECIMIENTOS COMERCIALES EN TODO EL MUNICIPIO, 4 TIENDAS CONASUPO Y 16 PRIVADAS; LA SITUACION QUE GUARDA ESTA ACTIVIDAD SE PUEDE CONSIDERAR NORMAL YA QUE LA DEMANDA DE LOS PRODUCTOS VA DE ACUERDO CON LA POBLACION POR LO QUE LAS PERSPECTIVAS DE DESARROLLO SON MINIMAS.

EXISTEN OTROS RECURSOS COMO SON EL TURISMO Y LA MINERIA QUE AUN NO HAN SIDO EXPLOTADOS NECESITANDOSE PARA ELLO DOTARLOS DE INFRAESTRUCTURA Y PROMOCION. EN MINERIA EXISTEN GRANDES RESERVAS DE MINERALES NO FERROSOS COMO BORTOS Y BARITAS EN LA PARTE NORTE DEL MUNICIPIO. EN TURISMO SE REQUIERE ADECUAR LAS RIVERAS DEL RIO ALTAR Y LA PRESA CUATEMOC DOTANDOLAS DE INSTALACIONES PARA CENTROS RECREATIVOS.

EL DESARROLLO SOCIAL ALCANZADO EN EL MUNICIPIO HA SIDO MUY SIGNIFICATIVO YA QUE LOS HABITANTES DEL MISMO CUENTAN EN SU MAYORIA CON LOS SERVICIOS BASICOS TENIENDO LAS CONDICIONES PARA QUE LA MAYORIA DE LAS FAMILIAS TENGAN UNA FORMA DIGNA DE VIVIR Y DESARROLLARSE, EXISTIENDO ALGUNAS NECESIDADES EN LOS SIGUIENTES SECTORES: SALUD PUBLICA, LOS SERVICIOS SE PRESTAN A TRAVES DE 4 ESTABLECIMIENTOS CON UN MINIMO DE PERSONAL MEDICO Y FALTA DE MEDICAMENTOS REQUIRIENDOSE ESTABLECER LOS SERVICIOS EN AREAS DE ESPECIALIZACION YA QUE LA CLINICA MAS CERCANA QUE PRESTA DICHOS SERVICIOS SE ENCUENTRA EN EL MUNICIPIO DE CABORCA. EN LO QUE SE REFIERE A LA INFRAESTRUCTURA EDUCATIVA ESTA COMPRENDE DESDE EL NIVEL PREESCOLAR HASTA EL NIVEL MEDIO, LOS EDIFICIOS ESCOLARES PRESENTAN DEFICIENCIAS HACIENDOSE NECESARIA LA CORRECCION Y AMPLIACION DE LOS MISMOS.

PLAN MUNICIPAL DE DESARROLLO

1989-1991

TUBUTAMA, SONORA.

4. SITUACION ECONOMICA Y SOCIAL

EN LA CABECERA MUNICIPAL Y EN LAS LOCALIDADES LA REFORMA Y LA SAN GRES ES DONDE SE HA DADO MAYOR DESARROLLO DE LA INFRAESTRUCTURA EN SERVICIOS PUBLICOS YA QUE CUENTAN CON LOS SERVICIOS BASICOS: AGUA POTABLE, SERVICIO DE LIMPIA, ALUMBRADO PUBLICO, FALTANDO EL SISTEMA DE DRENAJE Y AMPLIACIONES A -- LOS YA EXISTENTES.

EN CUANTO AL INDICE DE DELINCUENCIA ES MUY BAJO YA QUE LA POBLA-- CION ES TRANQUILA SUSCITANDOSE CASOS DELICTUOSOS MUY AISLADOS Y MINIMOS EN DE LINCUENCIA JUVENIL, ESTO EN LAS COMUNIDADES CON MAYOR NUMERO DE HABITANTES.

CONSIDERANDO QUE LA SOLUCION A ESTA PROBLEMATICA QUE ACTUALMENTE SE NOS PRESENTA TENDRA COMO CONDICION INDISPENSABLE LA PARTICIPACION DECIDIDA DE LA POBLACION DEL MUNICIPIO, PARA EL ESTABLECIMIENTO Y OPERACION DE PROGRA-- MAS DE SALUD, EMPLEO, INTEGRACION FAMILIAR Y ALIMENTACION QUE AYUDE A ELEVAR EL NIVEL DE BIENESTAR DE LA COMUNIDAD.

Publicacion electronica
sin validez oficial

PLAN MUNICIPAL DE DESARROLLO
1989-1991
TUBUTAMA, SONORA.

5. OBJETIVOS Y ESTRATEGIAS MUNICIPALES

5.1 OBJETIVOS Y ESTRATEGIAS DEL DESARROLLO

LA ACTUAL ADMINISTRACION MUNICIPAL TIENE COMO PROPOSITO ALCANZAR DURANTE EL PERIODO CONSTITUCIONAL QUE LE CORRESPONDE (1989-1991) LO SIGUIENTES PROPOSITOS FUNDAMENTALES:

- ALCANZAR UN MAYOR NIVEL DE BIENESTAR SOCIAL PARA LA POBLACION DEL MUNICIPIO.
- PRESERVAR Y ENRIQUECER LOS VALORES FUNDAMENTALES DE SUS HABITANTES.
- CONSERVAR LA UNIDAD SOCIO-POLITICA DE LOS DISTINTOS SECTORES.
- CONSOLIDAR EL REGIMEN Y LA AUTONOMIA MUNICIPAL.

PARA LOGRAR CADA UNO DE ESTOS PROPOSITOS MUNICIPALES SE PRETENDE ALCANZAR LOS SIGUIENTES OBJETIVOS:

- APOYAR EL AUMENTO DE LA PRODUCCION DE LAS DIFERENTES ACTIVIDADES ECONOMICAS DEL MUNICIPIO.
- ELEVAR EL NIVEL EDUCATIVO DE LA POBLACION AMPLIANDO LAS INSTALACIONES EDUCATIVAS.
- MEJORAR LA PRESTACION DE LOS SERVICIOS PUBLICOS MUNICIPALES.
- PROMOVER EL MEJORAMIENTO DE LAS VIAS DE COMUNICACION Y TRANSPORTES.
- FORTALECER AL GOBIERNO MUNICIPAL EN LOS TERMINOS ESTABLECIDOS EN EL ART. 115 CONSTITUCIONAL.
- GESTIONAR LA AMPLIACION DE LAS INSTITUCIONES DE SALUD PUBLICA.
- INTRODUCCION DE LOS SERVICIOS PUBLICOS MUNICIPALES EN LAS LOCALIDADES QUE CARECEN DE ESTOS.
- LOGRAR LA PARTICIPACION CIUDADANA EN EL DESARROLLO MUNICIPAL.

BOLETIN OFICIAL

Garmendia No. 157 Sur C.P. 83000
Hermosillo, Sonora - Tel. 3-23-67

Servicio al Publico de 8:00 a 14:00 hrs.

TARIFAS EN VIGOR

AUTORIZADAS EN ARTICULO 311 POR LA LEY No. 116,
QUE REFORMA, DEROGA Y ADICIONA DIVERSAS
DISPOSICIONES DE LA LEY NUMERO 9,
DE HACIENDA DEL ESTADO.

| | |
|---|--------------|
| 1.- POR PALABRA, EN CADA PUBLICACION, EN MENOS DE UNA PAGINA. | \$ 108.00 |
| 2.- POR CADA PAGINA COMPLETA EN CADA PUBLICACION. | \$179,750.00 |
| 3.- POR SUSCRIPCION ANUAL, SIN ENTREGA A DOMICILIO. | \$ 57,520.00 |
| 4.- POR SUSCRIPCION ANUAL, POR CORREG. DENTRO DEL PAIS. | \$143,800.00 |
| 5.- POR SUSCRIPCION ANUAL, AL EXTRANJERO. | \$222,890.00 |
| 6.- COSTO UNITARIO POR BOLETIN DEL DIA. | \$ 540.00 |
| 7.- COSTO UNITARIO POR BOLETIN ATRASADO. | \$ 1,079.00 |
| 8.- POR COPIAS DEL BOLETIN OFICIAL. | |
| A).- POR CADA HOJA. | \$ 540.00 |
| B).- POR CERTIFICACION DEL BOLETIN OFICIAL. . | \$ 2,157.00 |

REQUISITOS

CADA ORDEN DE SUSCRIPCION O PUBLICACION, DEBE VENIR ACOMPAÑADA
DE SU IMPORTE MAS LOS ADICIONALES DE LEY, DEBIENDOSE EFECTUAR
SU PAGO, EN LA AGENCIA FISCAL DE SU LOCALIDAD.

EL BOLETIN OFICIAL SOLO PUBLICARA DOCUMENTOS ORIGINALES Y CON
FIRMA AUTOGRAFA.