



BOLETIN OFICIAL

GOBIERNO DEL ESTADO DE SONORA
OFICIALIA MAYOR



Registrado como artículo de
segunda clase con fecha 23
de Abril 1982 DGC Núm
0020324 características
316182816.

BI-SEMANARIO

Dirección General de
Documentación y Archivo
Garmendia No. 157 Sur C.P. 83000
Hermosillo, Sonora
Tel. 3-23-67

TOMO CXLIII HERMOSILLO, SONORA JUEVES 12 DE ENERO DE 1989 No.4 SECC.VI

SECCION VI

GOBIERNO MUNICIPAL

H. AYUNTAMIENTO DE BAVISPE. Plan Municipal de Desarrollo 1989-1991. ..	3 a 19
H. AYUNTAMIENTO DE CANANEA. Plan Municipal de Desarrollo 1989-1991. ..	20 a 22
H. AYUNTAMIENTO DE CUCURPE. Plan Municipal de Desarrollo 1989-1991. ..	23 a 38
H. AYUNTAMIENTO DE NAVOJOA. Plan Municipal de Desarrollo 1989-1991. ..	39 a 52
H. AYUNTAMIENTO DE OPODEPE. Plan Municipal de Desarrollo 1989-1991. ..	53 a 60
H. AYUNTAMIENTO DE TEPACHE. Plan Municipal de Desarrollo 1989-1991. ..	61 a 71
H. AYUNTAMIENTO DE URES. Plan Municipal de Desarrollo 1989-1991. ..	72 a 90

Publicación electrónica
sin validez oficial

DEPENDENCIA	PRESIDENCIA MPAL.
SECCION	ADMINISTRATIVA.
MESA	
NUMERO DE OFICIO	086-89-
EXPEDIENTE	HASE-002-89-

ASUNTO: EL QUE SE INDICA.-

Bavispe, Sonora, a 11 de Enero de 1989.-

El que suscribe PROFR. RAFAEL CASTILLO GURROLA, Presidente Municipal Constitucional del Municipio de Bavispe, Estado de Sonora, y el C. JOSE ENRIQUEZ FLORES, Secretario del H. Ayuntamiento de Bavispe, por medio de la presente hacen constar y -----

C E R T I F I C A M:

Que en Reunión Ordinaria del H. Cabildo del Municipio de Bavispe, Sonora, celebrada el día 10 del mes de Enero de 1989, asentada bajo acta número 7 y en Acuerdo número 1, se aprobó el Plan Municipal de Desarrollo 1989-1991, para el Municipio de Bavispe, así como la publicación del mismo, en el Boletín Oficial del Estado.

Para los usos legales correspondientes, se extiende el presente Documento, en Bavispe, Sonora, el día once del mes de Enero del año de mil novecientos ochenta y nueve.



AYUNTAMIENTO

DE BAVISPE, SONORA

A T E N T A M E N T E:

GUERRAJO EFECTIVO. NO REELECCION.

EL PRESIDENTE MPAL. CONSTITUCIONAL.

C. PROFR. RAFAEL CASTILLO GURROLA.

SECRETARIO DEL H. AYUNTAMIENTO.

C. JOSE ENRIQUEZ FLORES.

**PLAN MUNICIPAL DE DESARROLLO
1989-1991**

BAVISPE, SONORA.
PRESENTACION

La planeación es la base para dar un orden lógico en la priorización de acciones, encaminadas a lograr un desarrollo integral de cualquier Entidad, la cual deberá ser orientada mediante objetivos y metas concretas que tiendan a la búsqueda de lograr el bienestar óptimo de todos los sectores que integran una sociedad.

Este Municipio sustenta sus bases para lograr una buena administración, tanto en los recursos materiales como humanos, en llevar a cabo una planeación adecuada, enmarcada de manera democrática y dentro de las bases jurídicas vigentes para tal caso, incorporando a la misma la modernización de la Administración Pública, como lo establece el artículo 115 de la Constitución Política de los Estados Unidos Mexicanos, que ofrece amplia cobertura al Municipio libre, de acuerdo a los lineamientos que dicho ordenamiento establece. La Constitución Política del Estado de Sonora en su artículo 25, declara que: - "La planeación deberá llevarse a cabo como un medio para el eficaz desempeño de las responsabilidades del gobierno del Estado y de los gobiernos Municipales, sobre el desarrollo integral de la Entidad, de acuerdo a los principios, fines y objetivos políticos, sociales, culturales y económicos contenidos en la Constitución Política de los Estados Unidos Mexicanos, y en la Constitución Política del Estado Libre y Soberano de Sonora."

Además establece que existirá un plan de desarrollo por cada Municipio de la Entidad, sobre el que se basarán los programas de los Gobiernos Municipales, sujeto a su vez al Plan Estatal de Desarrollo.

La Ley Orgánica de Administración Municipal, en su artículo 37, fracción I, establece "Elaborar, aprobar y publicar en los términos de Ley, el plan Municipal de Desarrollo correspondiente a su período Constitucional de Gobierno y derivar de este, los programas para la ejecución de obras y la prestación de los servicios de su competencia".

PLAN MUNICIPAL DE DESARROLLO**1989-1991****BAVISPE, SONORA.
PRESENTACION**

Son las bases Jurídicas que sustentan la elaboración de este - plan Municipal de Desarrollo 1989-1991 , para el Municipio de Bavispe, mismas que están contenidas dentro de la Ley de Planeación del Estado.

El Comité de Planeación Municipal, es un organismo dentro del cual se hayan representados cada uno de los sectores que integran - el Municipio, y es determinante en la planeación que se lleva a cabo, ya que de esta manera se engloba la problemática Municipal, por estar debidamente representados tanto el Sector Social como el Privado

Mediante una planeación Municipal democrática, participativa y enmarcada dentro de los lineamientos que asientan los ordenamientos establecidos, se logrará alcanzar una racionalidad adecuada en la - búsqueda de mejores alternativas, para dar solución a la problemática Municipal que se presenta en la actualidad, alcanzando objetivos y metas que han sido programadas en el seno del comité de planeación Municipal, de manera conjunta e integrada, para que en un momento determinado tengamos mejores niveles de vida y de bienestar - en la población.

Dentro del Plan Municipal de Desarrollo 1989-1991 , para este - Municipio, se engloban objetivos y metas que se consideran fundamentales para lograr un bienestar general para la ciudadanía Bavispense y del mismo Estado, las cuales surgieron mediante la consulta popular; pero se considera que el ejecutarlas es lo principal, para lo cual necesariamente debemos contar con la participación y responsabilidad de los elementos actuantes, logrando la concertación de - convenios comunitarios y con los diferentes niveles de Gobierno para el logro de los objetivos y metas propuestas.

PLAN MUNICIPAL DE DESARROLLO 1989-1991

BAVISPE, SONORA.
I. INTRODUCCION

La incorporación del Municipio a los procesos de planeación, - ha sido determinante para la administración y desarrollo del mismo, como célula fundamental que es considerado dentro de la Federación, ya que, partiendo de un proceso de planeación bien determinado y -- con un seguimiento lógico y por etapas determinadas, se está alcanzando el objetivo de incorporar en forma total al Municipio a los - procesos de planeación similares a los gobiernos Estatal y Federal.

El Municipio de Bavispe tiene como antecedente fundamental en el proceso de planeación activa y participativa, aproximadamente - desde 1984, la cual se implementó en una forma más determinante durante el período administrativo 1985-1988, mediante la elaboración del plan Municipal de Desarrollo, la ejecución de presupuestaciones anuales y proyectos presupuestarios, aumentando su cobertura con la implantación del actual Gobierno, tanto del programa de fortalecimiento Municipal como de los programas de inversión Municipal y el de desarrollo regional, los cuales son realizados en forma anual, - ofreciendo la cobertura los dos primeros, de ser ejecutados en su - nivel programación presupuestación por parte del Municipio, con la participación activa de los sectores representativos de la pobla--- ción, y aún más en su nivel ya de ejecución el programa de fortalecimiento Municipal que alcanza los procesos de planeación, ejecu--- ción y evaluación, que permite llevar a la última fase el proceso, ofreciéndonos la oportunidad de experimentarlo en forma total, teni endo una experiencia determinante de lo que nos ofrece la planea--- ción adecuada y racional de los recursos con que se cuenta; acrecen tando nuestras vivencias con el programa de desarrollo regional, al cual se han destinado recursos determinados a nivel región para ser planeados, ejecutados y evaluados, se considera al Municipio dentro de estos programas de manera integral y completa, ofreciendo la o-- portunidad de incorporarnos a un proceso de planeación, democrática, participativa y racional, en beneficio de la misma ciudadanía.

PLAN MUNICIPAL DE DESARROLLO**1989-1991**

BAVISPE, SONORA.

I. INTRODUCCION

Los resultados obtenidos en lo que se refiere a los procesos de planeación para este Municipio, son el desarrollo que hemos logrado alcanzar en bienestar comunitario, los cuales han sido determinantes en mejorar nuestros niveles de vida, incorporándonos a un proceso que nos permite planear acciones concretas para dar solución a situaciones problemáticas actuales, de manera conciente y racional.

Las propuestas del plan Municipal de Desarrollo 1989-1991, en lo que se refiere a cada sector en objetivos y metas consideradas, se realizó mediante la consulta popular directa a la población y a sus representantes, teniendo como resultado propuestas claras y concretas, con posibles soluciones, buscando en todo momento involucrar a los elementos actuantes, tanto en el proceso de planeación como al ejecutar las acciones contempladas mediante la concertación, tanto de comunidad como Gobierno, planeando en forma conciente la aplicación de recursos de manera racional para alcanzar mejores niveles de desarrollo.

La creación del Comité de Planeación Municipal, es considerada fundamental, para poder llevar a cabo una planeación adecuada, ya que mediante este organismo Municipal se integra a los diversos sectores; cabe destacar la participación en su funcionamiento del comité de planeación del Estado como asesor y dependencia.

Podemos considerar en forma muy general que el contenido del plan Municipal de desarrollo, se divide en tres aspectos fundamentales:

1º MARCO GENERAL: Este aspecto está considerado que nos brinda una panorámica general sobre el estado que actualmente guarda el Municipio, con su localización, geográfica y recursos naturales, situación demográfica e información sobre la situación económica y social actual.

PLAN MUNICIPAL DE DESARROLLO

1989-1991

BAVISPE, SONORA.

3. DEMOGRAFIA

3.1. POBLACION TOTAL Y TASA DE CRECIMIENTO.

La población total del Municipio es aproximadamente de 2100 habitantes, en su totalidad de tipo rural, se presenta en el Municipio un crecimiento de la población de tipo lento, pues la tasa de crecimiento es de 1.6%; la concentración mayor de la población se presenta en la cabecera Municipal, y en menor proporción en las comunidades y ranchos - aldeaños, la cual se presenta por grupos de edad y sexo de la siguiente manera:

EDAD	TOTAL	HOMBRES	MUJERES
0 - 4 años	305	140	165
5 - 9 años	287	129	158
10 -14 años	272	117	155
15 -19 años	269	161	108
20 -24 años	185	129	56
25 -29 años	116	50	66
30 -34 años	95	38	57
35 -39 "	85	37	48
40 -44 "	102	50	52
45 -49 "	75	39	36
50 -54 "	98	45	53
55 -59 "	72	38	34
60 -64 "	38	18	20
65 -69 "	30	20	10
70 -74 "	35	15	20
75 -79 "	20	12	8
80 -84 "	8	3	5
85 -89 "	7	4	3
90 -94 "	1	0	1
95 -más años	0	0	0
	<u>2,100</u>	<u>1,045</u>	<u>1,055</u>

PLAN MUNICIPAL DE DESARROLLO

1989-1991

BAVISPE, SONORA.

3. DEMOGRAFIA

3.2. NATALIDAD - MORTALIDAD.

El número de nacimientos durante 1987, fué de 32, lo cual comprende una tasa bruta del 1.6%, y de muertes 4 durante el mismo año, que es una tasa de 0.2%. Durante el año de 1988, hubo 42 nacimientos y 23 muertes que es una cifra record en mortalidad.

3.3. EMIGRACION - INMIGRACION.

La emigración en el Municipio, de acuerdo a su población, se puede considerar alta, pues se escasean las fuentes de trabajo, las personas emigran a los Estados Unidos ó a las fronteras, en busca de trabajo. Se calcula que durante el año de 1987, han emigrado 70 personas, en la gran mayoría mujeres, que se van a radicar a la frontera, en busca de trabajo en las maquiladoras.

En lo que se refiere a la inmigración, ésta es baja, y estas personas por lo general son empleados de dependencias Oficiales, o personas natales del Municipio que anteriormente habían emigrado.

PLAN MUNICIPAL DE DESARROLLO**1989 - 1991**

BAVISPE, SONORA.

4. SITUACION ECONOMICA Y SOCIAL

La principal problemática que se ha presentado siempre dentro del Municipio de Bavispe, la cual nos ha impedido incorporarnos al desarrollo económico y social en forma total con los grandes centros urbanos de la Entidad, es la margi-nación en la cual nos encontramos, definitivamente como consecuencia principal de nuestra geografía, y lo alejado del Municipio, aunado ello a la falta de infraestructura en el Sector comunicaciones. Cabe hacer resaltar de sobremanera que el actual Gobierno ha imprimido en este renglón un im--pulsu determinante, mejorando nuestro bienestar con el pro--grama en el mejoramiento de caminos, la construcción del --puente "San Miguelito", sobre el Río Bavispe, apoyos en in--fraestructura agropecuaria y apoyos crediticios por medio - de Banrural, estamos seguros que al lograr la continuidad - de estos programas, contaremos con mejores niveles de vida.

4.1. DESARROLLO ECONOMICO.

El desarrollo económico alcanzado dentro del Municipio, está en relación directa con el impulso imprimido a la actividad agropecuaria, base de la economía Municipal, la actividad ganadera es la fundamental, ya que la agricultura puede ser considerada como apoyo a la primera, aunque una parte de la actividad agrícola se destina a la producción de - granos, papa y algodón principalmente, pero la gran parte - de esta actividad produce insumos para la ganadería, para - estas dos actividades ha sido determinante la instalación - de una sucursal "B" del Banco de Crédito Rural del Noroeste, en la cabecera Municipal, mediante la cual se ofrecen apo--yos crediticios aproximadamente al 80% de los productores - de las dos ramas en mención, contando además con una resi--dencia de SARH, y representación de ANAGSA, se ha logrado - apoyo en infraestructura tanto ganadera como agrícola por - parte del gobierno Federal y Estatal, que han venido a mejo

PLAN MUNICIPAL DE DESARROLLO**1989-1991**

BAVISPE, SONORA.

4. SITUACION ECONOMICA Y SOCIAL

rar las condiciones de desarrollo de manera determinante de los productores y del mismo Municipio, la gran mayoría de los empleos que se generan, también dependen de estas dos actividades.

El principal centro comercial en el aspecto ganadero para el Municipio, es la Frontera de Agua Prieta, Sonora, por las facilidades que al caso ofrece, en cambio para la producción agrícola se comercia con la ciudad de Nuevo Casas Grandes, Chihuahua, por ofrecer mejor mercado y caminos de acceso.

La actividad Ganadera, se explota de dos maneras, una por medio de terrenos ejidales y otra por medio de terrenos de pequeña propiedad. La agricultura ofrece también estas dos facetas, predios particulares y parcelas ejidales; tanto una actividad como otra están apoyadas en forma media de necesidades por maquinaria e insumos, por una asociación rural de interés colectivo, que funciona a nivel región.

Como actividad de tercer orden puede ser considerado el comercio, ya que desempeña un papel muy importante en el aspecto económico, siendo la rama principal de esta, la comercialización de productos derivados del sector agropecuario, y siguiendo en importancia el comercio de abasto, considerándose centros comerciales, tanto de venta como compra, primeramente la Ciudad de Agua Prieta, Sonora, y en segundo orden, Nuevo Casas Grandes, Chihuahua.

Otra actividad económica de menor importancia, se consideran pequeños talleres de carpintería y talabartería, habiendo solamente 4 instalaciones de este tipo dentro del Municipio, y otros tantos de mecánica, que sostienen una minoría de los habitantes.

PLAN MUNICIPAL DE DESARROLLO 1989-1991

4. SITUACION ECONOMICA Y SOCIAL

4.2. DESARROLLO SOCIAL.

En lo que se refiere al desarrollo social, es considerado un nivel bajo de desarrollo, aunque cuenta con los servicios de luz eléctrica, agua potable, educación a nivel -- preescolar, primaria y secundaria; limpieza pública, salud, comunicación, son servicios que no son lo suficientemente -- eficientes como para obtener un desarrollo social óptimo, -- y el principal factor que colabora para obtener un desarrollo social bajo es el de la comunicación, pues ya que sin -- ella es muy difícil obtener los servicios adecuados para la población. Otro de los problemas sociales que afectan al -- Municipio es la escasez de fuentes de empleo, que ocasiona la emigración constante de la juventud principalmente, pues no logra integrarse en el proceso económico y social del -- Municipio.

Publicación electrónica
sin validez oficial

PLAN MUNICIPAL DE DESARROLLO 1989-1991

5. OBJETIVOS Y ESTRATEGIAS MUNICIPALES

El objetivo Municipal de la administracion 1988-1991 del Municipio de Bavispe, que se propone alcanzar, radica en: Integrar el proceso de planeación mediante la consulta popular directa a los diferentes sectores, buscando racionalizar los recursos disponibles en un esfuerzo conjunto por la planeación - de acciones que definan un desarrollo concreto y la factibilidad de llevarlas a cabo, con el propósito de concertar objetivos y metas, buscando en todo momento el bienestar de los sectores público, social y privado de la municipalidad.

Los objetivos Municipales se tomarán en cuenta para su elaboración, incluyendo un gran objetivo para cada uno de los programas que se incluyen en este plan Municipal de desarrollo.

En el programa agropecuario y forestal, el objetivo radica en considerar el mismo, la base del desarrollo económico Municipal, buscando integrar su desarrollo mediante la creación de apoyos en infraestructura e insumos adecuados, para alcanzar el desarrollo óptimo del sector.

PESCA Y RECURSOS DEL MAR: Conservar las especies existentes, - incrementar las mismas y orientar el autoconsumo del producto existente, para su mejor aprovechamiento.

INDUSTRIA: Impulsar a mediano plazo la creación de pequeñas - industrias, buscando el mejoramiento familiar y la creación de empleos.

MINERIA: Impulsar el desarrollo de esta actividad, para aprovechar el potencial de riqueza en el aspecto minero, como incremento al desarrollo Municipal.

PLAN MUNICIPAL DE DESARROLLO
1989-1991

5.OBJETIVOS Y ESTRATEGIAS MUNICIPALES

COMERCIO Y ABASTO: Impulsar el desarrollo de la infraestructura con que se cuenta, fomentando la creación de nuevas fuentes para lograr la autosuficiencia deseada.

COMUNICACIONES Y TRANSPORTES: Gestionar el desarrollo del programa, considerado básico impulsar la creación de obras en infraestructura, para salir de la marginación y abrir nuevos horizontes de desarrollo.

FINANCIAMIENTO DEL DESARROLLO: Encaminar el objetivo del programa, buscando la incorporación de nuevos sistemas, con la actualización de los existentes, como base en el desarrollo integral de las diversas actividades Municipales.

SALUD, ASISTENCIA Y SEGURIDAD SOCIAL: Prestar con la mayor eficiencia posible, estos servicios sociales, apoyados en los organismos que los representan, y utilizando los medios a nuestro -- alcance para lograr un mejor bienestar de la población.

DESARROLLO URBANO, VIVIENDA Y ECOLOGIA: Los aspectos que abarcan este programa son fundamentales, por lo cual se planea alcanzar su mejor desarrollo, mejorando los niveles de vida existentes -- actualmente.

EDUCACION, CULTURA, RECREACION Y DEPORTE: Como su contenido indica, será preocupación prioritaria de la administración, fomentar dicho programa mediante el impulso y creación de lo fundamental en cada aspecto, para contar con medios adecuados que nos em caminen por la senda del progreso.

PLAN MUNICIPAL DE DESARROLLO
1989-1991

5.OBJETIVOS Y ESTRATEGIAS MUNICIPALES

ALIMENTACION Y NUTRICION: Implementaremos por todos los medios disponibles, el mejor aprovechamiento de los recursos disponibles con la introducción de nuevos satisfactores, para integrar al desarrollo del programa a los habitantes del Municipio.

EMPLEO E INGRESO: Impulsar la creación de fuentes de empleo, - fomentando las ya existentes, buscando mejorar los niveles de vida que actualmente tenemos.

JUSTICIA Y SEGURIDAD PUBLICA: Desarrollar el programa con los recursos disponibles, buscando por todos los medios a nuestro alcance, la concertación de acciones con los organismos para -- tal efecto en los diferentes niveles de Gobierno, para brindar al público un servicio más eficiente y seguro.

MODERNIZACION DE LA ADMINISTRACION PUBLICA: Fomentar la modernización de la administración pública, con objetivos concretos, principalmente en los servicios brindados al público, integrando las dependencias Municipales para que estas brinden un servicio ágil y eficiente traducido en mejoramiento social, para bienestar comunitario con sus respectivas repercusiones.

Considerando cada uno de los programas que integran este plan Municipal de desarrollo, se buscará la estrategia fundamental para el logro de objetivos y metas planeadas en forma racional y equilibrado, tratando de que las fuerzas actuantes realicen el proceso en forma conciente en su totalidad, responsabilizándose para tal efecto y concertando acciones, tanto en el sector público, social y privado, para lograr alcanzar mejores niveles de desarrollo que reditúen en bienestar comunitario integral.

CANANEA, SONORA, ENERO DE 1989.

PLAN MUNICIPAL DE DESARROLLO

1989 - 1991

P R E S E N T A C I O N

Al asumir la responsabilidad como Presidente Municipal por voluntad del Pueblo Cananense, protesté cumplir y hacer cumplir los ordenamientos Constitucionales así como las disposiciones emanadas del H. Cabildo. En consecuencia, como autoridades legítimamente electas, nos dimos a la tarea de coordinar los esfuerzos de la ciudadanía, con la voluntad política de perfeccionar los mecanismos de participación popular en la toma de decisiones. Consideramos que la Planeación Democrática es la base para lograr un desarrollo integral y equilibrado de la comunidad. Por ello reconocemos que en el proceso de Planeación, la etapa más difícil es la ejecución, ya que el hacer un Plan, no asegura su consecución con el solo hecho de enunciar los resultados, sino que requiere de un esfuerzo extraordinario de eficiencia y responsabilidad por parte de los colaboradores, aunado a la coordinación y apoyo decidido de los Gobiernos Estatal y Federal e igualmente de la participación activa de los Sectores Obrero, Campesino y Popular, de las mujeres y los jóvenes. En acatamiento a la Ley Orgánica de Administración Municipal, sometimos a consideración del H. CABILDO el presente Plan, mismo que una vez analizado con madurez y objetividad, fue aprobado por unanimidad, en Asamblea realizada el 10 de Enero de 1989. Empañaremos nuestro mayor esfuerzo para lograr su ejecución de acuerdo a lo propuesto, es el compromiso con nuestro Pueblo, nuestro Gobierno y nuestro Partido.



PROFR. FRANCISCO JAVIER TADDEI T.

SECRETARIO

LIC. RUBEN ROGEL BARREDA.

CANANEA, SONORA.
I N T R O D U C C I O N

El Plan Municipal de Desarrollo es el resultado de la participación conjunta de la comunidad cananense, concertada desde nuestra campaña a través de la consulta popular y concretizada por los Sectores, Público, Social y Privado que integran el COPLAM.

Gracias a los recursos económicos que el Gobierno Estatal ha descentralizado hacia los municipios, vía diferentes programas, se mejora la prestación de servicios y avanza la obra pública, especialmente con FORTAMUN, que estimula fuertemente la participación ciudadana por medio de los Grupos de Trabajo Comunitario.

LOCALIZACION GEOGRAFICA Y RECURSOS NATURALES

Cananea se localiza al NE del Estado, entre las coordenadas 30° 58' 5" Latitud Norte y 110° 18' 01" Longitud Oeste, con altitud media de 1500 m. y extensión superficial de 404,173 hectáreas. Limita al Norte con Estados Unidos de América, al Sur con Arizpe y Bacoachi, al Este con Naco y Bacoachi y al Oeste con Imuris y Santa Cruz. El clima es templado en verano y frío en invierno. En las sierras de Cananea nacen los ríos Sonora, San Pedro y Babasac. Cuenta con abundantes recursos naturales, destacando la producción de cobre, plata y oro, así como la cría de vacunos en los Ejidos Ganaderos.

D E M O G R A F I A

La Población del Municipio asciende a 35,110 habitantes con índice de natalidad del 2.37% y tasa de mortalidad de 0.45%. La población es estable.

SITUACION ECONOMICA Y SOCIAL

La explotación cuprífera que realiza Compañía Minera de Cananea, tiene importante significado en el desarrollo económico y social del Municipio y contribuye a la Industrialización de México, aportando el 60% de la producción nacional. Esto si bien es cierto que ha propiciado un aceptable nivel de vida en la población, también es cierto que ha provocado una monodependencia, sintiéndose la necesidad de diversificar las actividades productivas, estableciendo industrias conexas, maquiladoras y microindustrias, que generan empleos e ingresos a la ciudadanía.

Actualmente Cananea tiene disponibilidad de ofertar mano de obra femenina. Se cuenta con un Parque Industrial con la infraestructura necesaria para albergar nuevas industrias, faltando la iniciativa de inversionistas para la construcción de naves.

Dadas las características naturales de la región, la ganadería constituye un fuerte pilar de la economía a través de la exportación de becerros, capta divisas que benefician a ejidatarios y ganaderos.

Es urgente diversificar las actividades agropecuarias para impulsar el desarrollo municipal y contribuir al abaratamiento de la vida.

La falta de infraestructura para el abasto, afecta el desarrollo comercial, ocasionando la búsqueda de productos de consumo necesario, fuera del Municipio y del País.

PLAN MUNICIPAL DE DESARROLLO**1989-1991****CUCURPE, SONORA.****PRESENTACION****MENSAJE.**

Al iniciar nuestra campaña ofrecimos a los habitantes del Municipio de Cucurpe, una acción ordenada para dar respuesta a las necesidades de nuestra Comunidad.

Es ahora que podemos contar con un documento que plasma las soluciones que se proponen para dar respuesta a los problemas existentes .

Cabe mencionar que los problemas y carencias actuales no se iniciaron con esta administración, son el producto y la acumulación de un número de necesidades debido al crecimiento natural de la población y al deterioro de la infraestructura de servicios públicos actuales.

Es así y ha sido preocupación constante del Ayuntamiento de Cucurpe y del Gobierno del Estado y Federal y remarcar las acciones a realizar dentro del contexto nacional, Estatal y Municipal de planeación, para obtener una solución ordenada y participativa a los problemas que atañen a nuestro Municipio.

El plan de desarrollo Municipal de Cucurpe para este trienio es un plan hecho por los habitantes através del Coplam. Contiene una descripción de la situación actual económica y productiva de las cuales se desprenden los objetivos a alcanzar, para poder utilizar todas las potencialidades existentes para un desarrollo futuro; contiene así mismo, la estrategia para lograrlos y los programas y acciones específicos que se realizarán en el resto de nuestro periodo administrativo.

Nos proponemos hacer de Cucurpe un municipio financieramente

PLAN MUNICIPAL DE DESARROLLO**1989-1991****CUCURPE, SONORA.****PRESENTACION****MENSAJE.**

solvente, por medio de una administración austera y honesta; que cuente con infraestructura educativa acorde a las necesidades de la población escolar, así como la creación de empleos productivos para incrementar nuestro nivel de vida, y el mejoramiento y ampliación de los servicios públicos en beneficio de nuestro Municipio Estado y País.

Es de esta manera, que Cucurpe se hizo y se hace presente en los momentos difíciles que vive actualmente Sonora y el País. Reiteramos nuestro apoyo decidido al C. ING. RODOLFO FELIX VALDES que con su esfuerzo ha fortalecido a nuestro Municipio y Regiones de nuestro Estado, impulsando la reacción democrática y participativa de todos los habitantes, acorde con los planes de desarrollo Estatal y Federal.

PLAN MUNICIPAL DE DESARROLLO**1989-1991**

CUCURPE, SONORA.

2. LOCALIZACION GEOGRAFICA Y RECURSOS NATURALES

HIDROGRAFIA: Existen dos ríos de corrientes frecuentes con aguas claras la mayoría del año y corrientes turbulentas en las épocas de lluvias que comprende Junio, Julio y Agosto, llegando a la mayor de las veces a perjudicar terrenos agrícolas que se encuentran a sus márgenes, uno es el Río Dolores y otro es el Río Saracachi, mismos que al unirse forman el Río San Miguel y al Sur se unen al Río Sonora, el primero nace en la Sierra Azul y el segundo en la Sierra de San Antonio, ambos desembocan en la Presa Abelardo L. Rodríguez de Hermosillo, Sonora, éstas mismas corrientes reciben afluencias en tiempos de lluvias de los arroyos siguientes que desembocan por Este y Oeste: 1.- Cañada de enfrente, 2.- Cañada de el tren, 3.- Cañada Sobarobabi, 4.- Arroyo el potrero, 5.- La Injusticia, 6.- Las Corrales, 7.- El Tapiro y otros de menor importancia y como solamente tienen corrientes en épocas de lluvias no presentan ningún problema de contaminación además se cuenta con 34 reresos para abrevadero de ganados, distribuidos en toda la extensión territorial del Municipio en la siguiente forma: Cucurpe en la Cabecera Municipal 9, La Morita y Agua Fría 6, El Carrizal 4, EL-Rincón 5, San Javier 6, variando su capacidad entre 2000 y 4000 M3.

Se junta también con 4 estanques naturales formados por las corrientes del Río Dolores: en el punto denominado el Guerrero existen 3 y en el Ejido 6 de Enero 1.

Existen 42 Pozos utilizados en las labores agrícolas de la región.

PLAN MUNICIPAL DE DESARROLLO

1989-1991

CUCURPE, SONORA.

3. DEMOGRAFIA

POBLACION.- La población total del Municipio en Base a las encuestas realizadas después del 10° Censo - de Población en 1980 , queda en la siguiente forma;

La población total arroja 1551 habitantes de - distintas edades de los cuales 772 son hombres y 779 - mujeres , de ésta población 932 forman el medio urbano. y 629 forman la población rural.

Las principales localidades del municipio son - las siguientes; Ejido 6 de Enero , El carrizal, El pintor, Agua Fría , La malenita, El Potrero , La Calera y - la comunidad de San Javier.

NOTA: No se cuenta con datos precisos sobre la población de cada localidad.

NATALIDAD Y MORTALIDAD.- la natalidad dentro del Muni - cipio de Cucurpe en 1985 está calculada en 2.5% y la - mortalidad en el mismo periodo al 0.1%

EMIGRACION E INMIGRACION.- No cuenta con datos exactos - para medir la INMIGRACION , haciendo notar que ciertas - festividades del pueblo, en primer término en lo que se refiere a Semana Santa y en épocas de Primavera, es -- visitado por gran cantidad de Turismo , tanto nacional - como extranjero; en cuanto a la EMIGRACION , es notable en un alto porcentaje a los centros urbanos de trabajo - o al extranjero , siendo las causas, dos elementos fun - damentales, el primero; los bajos salarios y falta de - centros de trabajo y el segundo: la falta de centros -- educativos a nivel superior.

POBLACION TOTAL: De meses a 6 años de edad: HOMBRES 50 y Mujeres 65; de 6 a 14 años : HOMBRES 101 y MUJERES - 124 ; de 15 a 18 años : HOMBRES 106 Y MUJERES 105; - - de 19 a 50 años;- HOMBRES 345 Y MUJERES 350: De 51 en adelante : HOMBRES 170 Y MUJERES 135.-

PLAN MUNICIPAL DE DESARROLLO

1989-1991
CUCURPE, SONORA.

4. SITUACION ECONOMICA Y SOCIAL

DESARROLLO ECONOMICO.-

El Desarrollo Económico del Municipio de Cucurpe en forma general sienta sus Bases en la Ganadería tiene su desarrollo en forma progresiva por la introducción de Sementales de calidad y propios para los terrenos de la región que en -- primer lugar se presentan en forma accidentada, y en cuanto a la Minería, dentro del Municipio existen más de 35 yacimientos de Oro Plata y Cobre de los cuales 5 yacimientos producen en -- gran cantidad metales para su beneficio que van a las fundiciones de Cananea arrojando un total entre todos los yacimientos -- en promedio de 500 (Quinientas) Toneladas diarias de producción.

La Agricultura se maneja en baja proporción -- existiendo 1950-00-00 Hectáreas aproximadamente son de Riego -- un 50% de riegos por medio de bombeo o sea pozos abiertos para tal fin y el 50% por riego de gravedad, por pequeños represas -- construidos por Mano de Obra con arena y rama en el Río -- Dolores y en el Río Saracachi, existiendo aproximadamente 300 -- 00-00 Hectáreas improductivas debido al acaparamiento de -- Comuneros sin recursos para producir, éstas se localizan cerca de la Cabecera Municipal de éstas mismas tenemos 420-00-00 Hectáreas aproximadamente de temporal, en su mayoría improductivas -- por falta de agua solamente son utilizadas para siembra de Maíz o forrajes en la época de lluvias, de éste hectáreaaje -- corresponden a Propiedad Ejidal 780-00-00, 300-00-00 a Propiedad -- Comunal y 870-00-00 a la Propiedad Privada, existiendo -- graves problemas sobre la Tenencia de la Tierra, en virtud de -- que los Directivos Comunales para el Censo Original no tomaron en cuenta a más de

PLAN MUNICIPAL DE DESARROLLO**1989-1991**
CUCURPE, SONORA.**4. SITUACION ECONOMICA Y SOCIAL**

70 Campesinos para después despojarlos de sus predios.

Dentro de las demás actividades y consideradas como de mayor importancia para la Economía de la Región, tenemos la necesidad de establecer Servicios Turísticos, como son: Hoteles Restaurantes, y Unidades de Transporte apropiadas y en cuanto a la Minería, se puede elevar notablemente ésta explotación contando con la Infraestructura conveniente para el procesamiento de Metales, siendo un lugar estratégico La Cabecera Municipal a donde tienen acceso fácilmente y por caminos apropiados los caminos que realizan los acarreos de metales en bruto.

PROBLEMATICA.-

El Municipio de CUCURPE, Los problemas que afectan el Desarrollo van desde la falta de Vías de Comunicación apropiadas, tenemos la Carretera Magdalena-Cucurpe en proceso de construcción. En Ganadería se progresaría con la instalación de praderas artificiales y mayor adquisición de crías de calidad, en Agricultura se progresaría y entraría a funcionar en su mayor auge, dando más apoyo crediticio a los productores otros problemas. La falta de Teléfono y Telégrafo, así como también la Electrificación para 23 Familias en el Medio Rural. mismas que se encuentran ubicadas junto a la línea de conducción de Magdalena-Cucurpe.

Es urgente y necesario la terminación de la Carretera Magdalena-Cucurpe, para ello se cuenta ya con la conformación del terreno para pavimentación en un tramo de 20 Kilómetros que son los faltantes para llegar al pavimento a Cucurpe, el resto de los caminos vecinales que forman parte del Municipio están programados para las máquinas conformadoras

PLAN MUNICIPAL DE DESARROLLO

1989-1991

CUCURPE, SONORA.

4. SITUACION ECONOMICA Y SOCIAL

que realizan éste trabajo, pero solamente pasan una vez al año, es necesario un servicio más constante, todos éstos son de terracería y algunos por los Ríos Dolores y Saracachi, lo que hace más necesaria la intervención de Moto-Conformadora en los meses cuando ya pasan las épocas de lluvias.

DESARROLLO SOCIAL.-

Dentro del Aspecto Social, no hemos avanzado lo conveniente ya que de todas las actividades es notable que se ven estancadas por los altos costos de la vida, proliferan el comercio fijo con precios desorbitantes, solamente se han logrado un nivel Medio en Actividades Culturales y Deportivas, así como en las pequeñas Industrias de Fruta de Horno y la Industria de la Cantero en donde se elaboran placas para revestimiento de fachadas y elaboración por particulares de depósitos para agua fabricados con piedra de Cantero existente en este Municipio, en la situación de crisis que se vive los satisfactores existentes se agravan en materia de alimentación y salud, los artículos básicos alcanzan niveles inalcanzables por su precio y los bajos salarios, los logros obtenidos entre la niñez y la juventud en lo cultural y deportivo, tienden a menor actividad.

ALIMENTACION.-

Proponemos en primer lugar para lograr un mejor nivel alimenticio y Social. 1.- Tiendas de Abasto, siempre y cuando reúnan las condiciones de calidad y precios, este servicio se extendería a todo el Municipio, agregando a ello una Farmacia con medicamentos suficientes para extender el servicio de medicina a todo el Municipio.

PLAN MUNICIPAL DE DESARROLLO**1989-1991**

CUCURPE, SONORA.

4. SITUACION ECONOMICA Y SOCIAL

2.- Centros de Capacitación para Damas y Caballeros para que aprendan actividades que sean para mejorar la Economía y proporcionar trabajo.

3.- Que cada escuela cuente con Centros Deportivos y Parques Infantiles que presten al educando los servicios necesarios y al mismo tiempo puedan ser utilizados por la Juventud.

4.- Que se Atiendan las Vías de Comunicación, como es la - - Terminación de la Carretera Magdalena-Cucurpe y se otorgue - a los Caminos Vecinales el Servicio Necesario.

Publicación electrónica
sin validez oficial

PLAN MUNICIPAL DE DESARROLLO
1989-1991
CUCURPE, SONORA.

5.OBJETIVOS Y ESTRATEGIAS MUNICIPALES

PROPOSITOS MUNICIPALES.

A pesar de la crisis en que vive el Mundo y en particular nuestro país, a este Municipio de Cucurpe cada vez es más la incursión de Turismo Nacional y extranjero, lo que da lugar a la demanda de más y mejores servicios, en lo que respecta a Salud, Educación, Vivienda, Limpia de calles y Jardines Reparación de Vías de Comunicación como son los caminos vecinales y Seguridad Pública, por ello habremos de buscar procedimientos aplicables que no afecten grandemente la Economía Municipal y que si proporcionen los Servicios que la Ciudadanía demanda, para ello será necesario buscar las estrategias para que la Producción Agrícola, Ganadera, Minera e Industrial llegue a su máximo desarrollo para desenvolvimiento de la economía; éste plan Municipal de Desarrollo llevará determinadamente el Programa de unificar criterios dentro de los sectores de la población, buscando por todos los medios el desarrollo Economico y Social para fortalecer el progreso del Municipio, se implantarán estrategias con el fin de cumplir cabalmente con las metas y objetivos, que conformaran este Plan Municipal de Desarrollo, estableciendo directrices que permitan hacer frente a los problemas del Municipio y cómo estrategias a seguir serán:

- 1.- El Fortalecimiento de la Administración Municipal, mediante la modernización en su estructura orgánica a efecto de que sea eficiente y funcional, preservado el medio ambiente que conforman los Asentamientos Humanos en todo el Municipio.
- 2.- Promover la coordinación entre todos los órganos de Gobierno, propiciando un trabajo conjunto, para que la población reciba condiciones favorables para satisfacer sus necesidades, como son Viviendas y Servicios Públicos.-

**PLAN MUNICIPAL DE DESARROLLO
1989-1991**

CUCURPE, SONORA.

5. OBJETIVOS Y ESTRATEGIAS MUNICIPALES

3.- Con los órganos de Gobierno y con la Ciudadanía conjuntar esfuerzos con el fin de utilizar adecuada y racionalmente nuestros recursos, sin descuidar las necesidades inmediatas y programar las soluciones por el camino propio adecuado .

4.- Promover el Desarrollo Urbano Integral y equilibrado en los más poblados Centros de Población, como son: Ejido 6 de Enero y Comunidad de San Javier y el Pintor.

5.- Lograr un cambio para mejorar las actividades productivas del Municipio en todos los Aspectos, considerando las circunstancias del Municipio.

6.- Lograr mediante la modernización de las actividades productivas el arraigo de la Ciudadanía, buscando por los medios apropiados mayor generación de empleos con ingreso remunerador.

7.- Dotar de Alcantarillado y Drenaje a la Cabecera Municipal para lograr los niveles de salud que se requieren y así lograr también la realidad social de la Cabecera Municipal que nos señale los parámetros de su futuro de desarrollo, sobre la base de lo real y mensurable.

8.- Para fortalecer la Economía Municipal, es necesario y urgente unir a Cucurpe con la Cabecera de Distrito que es la ciudad de Arizpe y así quedar conectados con los Municipios del Rfo Sonora, que es al Distrito que políticamente corresponde Cucurpe, ésto se logrará con la continuación de la carretera Magdalena- Cucurpe - Sinoquipe

**PLAN MUNICIPAL DE DESARROLLO
1989-1991**

CUCURPE, SONORA.

5. OBJETIVOS Y ESTRATEGIAS MUNICIPALES

que abarca la distancia de 68 Kilómetros partiendo de esta - población, para todo lo anterior será condición necesaria y - permanente la participación de la Ciudadanía Cucurpense, en - los programas que se realicen tendientes al desarrollo del - Municipio bajo la Dirección de la Administración Municipal, me - diante la consulta popular.


9.- Indudablemente al captar nuestra responsabilidad, lleva - mos como meta prioritaria y única en bienestar y progreso ge - neral, por ello impulsaremos el Desarrollo Económico y Social en todo el Municipio para lograrlo resumimos los objetivos a - desarrollar:

- 1.- Salud Pública mediante una BOTICA en el Centro de Salud - de la Cabecera Municipal, con personal preparado.
- 2.- Carretera Magdalena-Cucurpe la que solamente le falta 20- Kilómetros de terminación.
- 3.- La carretera Cucurpe-Sinoquipe .
- 4.- Teléfono, Telégrafo y Radio (todo ésto en proceso de tramite)
- 5.- Dotar a las Escuelas de Canchas Deportivas, Alumbrado y Agua.
- 6.- Construcción de canales de Riego para la Agricultura.
- 7.- Mejorar el Servicio de Agua Potable.
- 8.- Introduccion de Drenaje y Alcantarillado en la Cabecera Munici - pal.
- 9.- Líneas de Extensión Eléctrica para 23 Familias del Medio Rural.
- 10.- Limpieza y Conservación de Calles Parques y Jardines.

ASUNTO: SE EXPIDE CERTIFICADO DE APROBACION.


En mi carácter de Presidente Municipal, CERTIFICO --
que en reunión de Cabildo llevada a cabo el día 12 de --
enero de 1989, fué aprobado el PLAN MUNICIPAL 1989-1991,
para Navojoa.

A T E N T A M E N T E.
SUFRAGIO EFECTIVO. NO REELECCION.
Navojoa, Son., 12 de enero de 1989.
El Presidente Municipal.


José Antonio Urbina Sánchez



Secretario.


Jorge Galindo Talamantes.

P R E S E N T A C I O N

Acatando la voluntad del pueblo de Navojoa, manifestada en las urnas electorales, el pasado 6 de Julio, asumí el honroso compromiso de administrar el interés público de nuestro Municipio, en los próximos tres años.

De esta manera y siguiendo los lineamientos que nos marca la Constitución Política de los Estados Unidos Mexicanos, se dieron instrucciones para que se elaborara el Plan Municipal de Desarrollo 1988-1991. Documento que aquí se da a conocer y que constituye la herramienta indispensable para convertirme en verdadero Promotor del Progreso Comunitario.

La Administración Municipal a mi cargo, considera la Planeación como una actividad del dominio público, por tal, sus Directrices son producto primero de la consulta popular y segundo del consenso general del Comité de Planeación Municipal "COPLAM", quien está integrado por los diferentes grupos representativos de la Comunidad Navojoense.

Así pues, este Documento al ser producto de las aspiraciones de las mayorías de nuestra Comunidad, será el regente del desarrollo integral del Municipio.

En mi carácter de Presidente Municipal, adquirí el compromiso partidista de atender y gestionar la solución de las demandas planteadas en campaña y quedó establecido que "ES DEBER PERSONAL Y NORMAL DEL AYUNTAMIENTO ATENDER ESAS DEMANDAS"; para lo cual mantendremos abiertos los canales de comunicación con la comuna, para que este documento sea siempre el motor que impulse el desarrollo integral, ya que creo en el futuro de Navojoa, porque es un Municipio maduro, libre y próspero, y tengo gran fe y confianza en sus habitantes, porque son hombres de trabajo, responsables y sencillos.

Tengo fe y confianza en que sabremos superar los problemas por grandes y profundos que éstos sean.

Creo en la fuerza de los hombres de este Municipio.

Creo en la capacidad de sus extraordinarias mujeres, y creo en la esperanza de los jóvenes.

Vamos pues, construyendo juntos, el Navojoa del Mañana.

C. JOSE ANTONIO URBINA SANCHEZ
PRESIDENTE MUNICIPAL.

1.- INTRODUCCION.

1.1.- PLANEACION MUNICIPAL.

La Planeación considerada como actividad de interés público, establece como obligación de los Ayuntamientos, el promover, orientar y conducir el desarrollo, el cual deberá estar sujeto a un plan.

En este Municipio, para dar cumplimiento a lo dispuesto en las Reformas hechas al Artículo N° 115 Constitucional, se crea el Comité de Planeación Municipal, cuyo fin es el de propiciar la colaboración de los diferentes sectores y grupos de la sociedad, para encauzar el desarrollo de la comunidad; además se implementan los presupuestos por programas, se aplica el sistema de seguimiento del ejercicio presupuestal de ingresos y egresos, y la contabilidad Municipal, consideradas las actividades más reelevantes que en materia de Planeación se han dado.

1.2.- CONSULTA POPULAR EN CAMPAÑA.

El Plan Municipal de Desarrollo recoge los problemas y necesidades de nuestra Comunidad, mismos que fueron enriquecidos en el seno del "COPLAM" e interpretados en forma auténtica por los sectores Público, Social y Privado, que integran los diferentes Grupos de Trabajo del Comité de Planeación Municipal, y dieron la pauta para establecer de manera clara los objetivos y las políticas a seguir para no desviar el rumbo del desarrollo.

1.3.- CONTENIDO DEL PLAN.

El presente Documento está dividido en tres grandes apartados:

I).- MARCO GENERAL DE REFERENCIA.

En él se ubica al Municipio dentro del contexto sonorense, resaltando los aspectos más relevantes del medio ambiente natural como Topografía, Clima e Hidrografía y del medio físico y artificial como Población y Tasa de Crecimiento, Natalidad-Mortalidad, y Emigración-Imigración.

También se ofrece un panorama de la situación social y económica que vive el Municipio de acuerdo a la Población actual y los principales problemas y necesidades que se tienen.

II).- PROPOSITOS Y ESTRATEGIAS.

En este apartado quedan establecidos los objetivos que se pretenden alcanzar en los próximos tres años, y la estrategia a seguir para la consecución de un gran propósito, que es el de promover el progreso comunitario, tanto de la Ciudad como del campo, con responsabilidad y honradez, y con el más alto concurso de la Comunidad Navojoense.

III).- INSTRUMENTACION DE LA ESTRATEGIA.

Pará el desarrollo de la estrategia, se definió una Política General que incluye el Diagnóstico, Objetivos y las Líneas Generales de Acción de Financiamiento del Desarrollo, Gasto Público y Modernización de la Administración Pública, una Política Sectorial que incluye el Diagnóstico, Objetivos y las Líneas Generales de Acción referida a Agricultura, Ganadería, Forestal, Pesca, Industria, Turismo, Comercio y Abasto, y Comunicaciones y Transporte, y una Política Social que incluye también el Diagnóstico, Objetivos y las Líneas Generales de Acción integrada por Trabajo y Previsión Social, Educación y Cultura, Recreación y Deportes, Salud y Seguridad Social, Alimentación y Nutrición, y por último Desarrollo Urbano, Vivienda y Ecología.

2.- MEDIO FISICO NATURAL

2.1.- LOCALIZACION GEOGRAFICA.

El Municipio de Navojoa se encuentra al Sur del Estado de Sonora (ver plano). Limita al Norte con el Municipio de Quiriego; al Este, con los de Alamos, Quiriego y Rosario; al Sur, con Etchojoa y Huatabampo, y al Oeste, con Cajeme. Su extensión territorial es de 4,380 Kilómetros cuadrados y en este aspecto ocupa el décimo lugar en el Estado, pues, de la superficie Estatal, el Municipio significa el 2.35% (ver plano de demilitación Municipal).

El Municipio de Navojoa, por su ubicación geográfica, es el centro de actividad de la Región del Mayo; con ella realizan su intercambio comercial los Municipios de Alamos, Etchojoa y Huatabampo. Es llamado también la Puerta Sur del Estado de Sonora.

2.2.- TOPOGRAFIA.

Al igual que la mayor parte del Estado, el Municipio se encuentra en la Región fisiográfica denominada Llanura Costera del Pacífico, que se localiza hacia el Oeste y Sur de la Sierra Madre Occidental.

La región occidental, o planicie costera, donde la pendiente es mínima, está constituida por planices que dan asiento prácticamente a la totalidad de la superficie cultivada mediante riego. El Valle del Río Mayo presenta un relieve suave, de superficies planas con afloramiento de roca ígnea y depósitos recientes, tiene una altura media de 36 metros sobre el nivel del mar.

2.3.- CLIMA.

El tipo de clima que corresponde al Municipio, según la clasificación de Köppen modificada por García (1964) para adaptarla a las condiciones particulares de la República Mexicana, corresponde a un BW (h'O w (e') seco desértico, cálido con régimen de lluvias en verano y muy extremo.

La temperatura máxima absoluta es de 49.5°C. (Muy extremo) y es el resultado de las temperaturas medias mensuales del mes más frío que es Enero, con temperatura de 19°C, y la temperatura del mes más caliente, que es en Junio, con 32°C.

El régimen de lluvias se presenta en verano, los meses lluviosos son: Julio, Agosto y Septiembre, abarcando las tres cuartas partes de la lluvia total durante el año. El mes más lluvioso es Agosto, con un valor de lluvia media mensual de sólo 0.3mm. Los valores extremos de la participación anual observada son: para la máxima, de 578mm, en 1976, y para la mínima, 210.6mm, en 1977.

La insolación media anual es de 2,400 horas, presentándose la máxima mensual en Mayo y la mínima en Diciembre. El número de días despejados al año es de 200, el número de días al año nublados es de 60 y el número de días al año con tormentas eléctricas es de 10.

La humedad relativa media anual es de 40%, siendo el mes de Mayo el que presenta menor humedad relativa (20%) y el de Julio el de mayor humedad relativa (60%).

2.4.- HIDROGRAFIA.

El Municipio de Navojoa se encuentra ubicado en la cuenca del Río Mayo, el cual forma parte de la región hidrológica N° 9 F-3. Su caudal que es permanente, nace en la Sierra de Chihuahua y tiene como afluentes dos arroyos intermitentes que en él confluyen el arroyo del Rancho

del Padre y el arroyo de las Lajas.

Sobre el Río Mayo y a una distancia de 40 kilómetros al Noroeste de la cabecera Municipal se encuentra ubicada la Presa Adolfo Ruiz Cortínez "Mocúzari", que fue construida en 1957 y cuenta con una cortina de un kilómetro de longitud y 63 metros de alto, con capacidad para almacenar 1,115 millones de metros cúbicos de agua.

Además de lo anterior, forma parte del potencial hidráulico Municipal, una derivadora que se encuentra en Tesia y dos lagunas denominadas de tránsito, pues sólo almacenan agua en época de lluvia: La Laguna del Rancho del Padre y la Laguna de Sebampo.

Cabe mencionar que existen en el Municipio 78 pozos cuyas aguas son utilizadas por la población, tanto para la agricultura y la industria, como para consumo doméstico.

3.- ASPECTOS DEMOGRAFICOS.

3.1.- POBLACION Y TASA DE CRECIMIENTO.

La población estimada en el Municipio para 1987, fue de 161,769, con una densidad de población de 37 habitantes por kilómetro cuadrado. El porcentaje por edades es el siguiente:

NIÑOS	60%	ADULTOS	10%
JOVENES	90%,	ANCIANOS	10%

de los cuales el 49% son hombres, y el 51% son mujeres.

Del total de población del Municipio para 1987, la población urbana fue de 116,623 habitantes, y la rural de 45,146 habitantes, con una tasa de crecimiento anual de 4.6% (ver tabla de proyección de población.

PROTECCION DE POBLACION

CONSIDERANDO CRECIMIENTO PROMEDIO HISTORICO DE 4.6% (X)

AÑO	POBL. URBANA	POBL. RURAL	POBL. TOTAL MUNICIPAL
1980*	85,127	32,954	118,082
1981	89,042	34,469	123,511
1982	93,137	36,055	129,192
1983	97,419	37,712	135,131
1984	101,905	37,449	141,354
1985	106,596	41,265	147,861
1986	111,499	43,163	154,662
1987	116,623	45,146	161,769
1988	121,986	47,223	169,209
1989	127,597	49,395	176,992
1990	133,470	51,668	185,138

* FUENTE: 1980 Censos Generales de Población.

1980-1990 Proyección de Población, Grupo de Trabajo y Previsión Social.

Población rural estimada en crecimiento, que representa 28% del total Municipal.

3.2.- NATALIDAD Y MORTALIDAD.

La tasa bruta de natalidad para el Municipio de Navojoa en 1987, fue de 2,070 nacimientos; mientras que la tasa bruta de mortalidad fue de 450 defunciones. Es importante mencionar que estas cifras han permanecido sin mucha variación en los últimos cinco años.

3.3.- INMIGRACION Y EMIGRACION.

Respecto a este punto, podemos decir que la emigración, o sea la salida de habitantes del Municipio, es muy escasa. En época de zafra hay movimientos no significativos de trabajadores agrícolas a otras partes del Estado, pero estos desplazados vuelven a sus lugares de origen, una vez que el trabajo se ha terminado (Junio, Julio y Agosto) en cambio el fenómeno contrario, sí es digno de tomarse en consideración, puesto que la inmigración a la ciudad de Navojoa, tanto de individuos provenientes de comunidades del propio Municipio, como de personas de otras jurisdicciones, ha sido importante en los últimos 10 años, sobre todo con el establecimiento de las Universidades en esta ciudad.

4.- ASPECTOS SOCIOECONOMICOS.

4.1.- SITUACION ECONOMICA.

SECTOR PRIMARIO.

La importancia de este sector para la vida económica del Municipio es determinante, ya que de las actividades agropecuarias, directa o indirectamente, depende el sostenimiento de la gran mayoría de las familias de la región.

Los principales cultivos, tanto en valor de producción como por superficie ocupada, en orden de importancia son: trigo, cártamo, soya, algodón, hortalizas y maíz.

En el aspecto pecuario, la zona se desarrolló a gran velocidad a partir de 1971, y a la fecha se tiene un crecimiento acelerado principalmente en porcicultura y avicultura y ganado bovino.

SECTOR SECUNDARIO.

La Industria es una de las actividades más dinámicas de la actividad económica del Municipio de Navojoa, por lo que, las Autoridades Nacionales del ramo han inscrito a la Cabecera Municipal como zona prioritaria para la desconcentración de las actividades industriales, dentro del Programa Nacional de Industria.

Dado que en nuestra región el desarrollo de este sector está vinculado fuertemente a la actividad agropecuaria, es a raíz de la creación del Distrito de Riego N°38, cuando se inicia el despegue industrial en la Municipalidad. La instalación de agroindustrias, principalmente despepitadoras para beneficiar el algodón y fábricas de fertilizantes e insecticidas, abrió el camino en el aún incipiente desarrollo industrial de Navojoa.

SECTOR TERCIARIO.

El comercio y los servicios funcionan en el Municipio como actividades de apoyo y generadores de empleo, ya que la ciudad de Navojoa es considerada como el centro comercial de la región.

Ahora bien, aunque el Municipio no es en sí una región con atractivos turísticos, es el paso obligado a lugares que sí cuentan con este tipo de atractivos, lo que da vida a una serie de actividades relacionadas con este ramo.

4.2.- SITUACION SOCIAL.

La satisfacción de las necesidades básicas de la población y los principales problemas que existen, son factores fundamentales que inciden de manera directa en el desarrollo social; así los hábitos alimenticios tradicionales son un elemento que repercute en la salud de la población. En nuestro Municipio se han detectado casos de anemias, debido a la mala alimentación y a la escasez y elevados precios de los productos de primera necesidad, ya que la mayor parte de la producción se exporta para ser industrializada, trayéndola nuevamente a la región procesada y con un incremento bastante considerable en su precio.

Por otra parte, podemos decir que para atender la necesidades de salud en el Municipio, existen cinco tipos de instituciones que brindan servicio:

SEMESON, IMSS, ISSSTE, ISSSTESON Y HOSPITAL MUNICIPAL

Además hay clínicas, consultorios y laboratorios particulares. Uno de los factores que afecta y causa problemas al buen funcionamiento del servicio de la salud pública es el inoportuno suministro de insumos para la compra de material y equipo.

En lo que respecta a empleo podemos decir, que la población económicamente activa, para 1987 fue de 29,508, con una tasa de desempleo del 3.5%, y con un salario mínimo general de \$7,400.00 diarios.

En el Municipio existen 20 cooperativas distribuidas en ramas de actividad primaria, secundaria y terciaria, y ha tenido como beneficios, combatir el desempleo y vender sus productos a precios más bajos que en el mercado.

Por último, es importante hacer notar el papel que la educación ha jugado en nuestro Municipio, ya que Navojoa cuenta con una infraestructura educativa muy completa con establecimientos que cubren todos los niveles de la enseñanza, desde preescolar, hasta el postgrado.

5.- OBJETIVOS GENERALES.

El Gobierno del Estado ha prestado mucha atención para apoyar a los Municipios en la implementación y operación del proceso de Planeación, de tal manera que los Municipios de nuestro Estado han vivido un proceso de cambios que los ubican en el marco del Fortalecimiento Municipal cuyo fin primordial es el de crear las condiciones necesarias para el Desarrollo Integral de las Comunidades.

Con este marco de referencia, la presente Administración ha establecido un gran propósito que busca concretar los esfuerzos y la definición de acciones en materia de Planeación, y para enfrentar los problemas de hoy. El presente Documento tiene el propósito siguiente:

"Promover el progreso comunitario, tanto de la Ciudad como del campo, con responsabilidad y honradez, y con el más amplio concurso de la Comunidad Navojoense".

De este gran propósito surgen los Objetivos Generales que lo complementan, y son:

1.- Atender las demandas básicas de Educación, Cultura, Recreación y Deportes, Salud y Seguridad Pública y Vivienda, que fueron las necesidades más sentidas en la Consulta Popular.

2.- Coordinar de manera positiva las actividades de los tres sectores productivos para alcanzar un Desarrollo Integral.

3.- Ordenar y regular el Desarrollo Urbano y Rural, mediante la introducción, ampliación o rehabilitación de la infraestructura y los servicios básicos según sea el caso para propiciar así el mejoramiento en los niveles de vida de los habitantes de nuestro Municipio.

4.- Abatir el desempleo generando fuentes de trabajo y fomentando la industrialización en el Municipio.

5.- Fortalecer la Soberanía Municipal de conformidad con las reformas hechas al Artículo N° 115 Constitucional.

6.- ESTRATEGIAS PARA EL DESARROLLO MUNICIPAL.

El Plan Municipal es responsabilidad del H. Ayuntamiento, y es producto de la participación social a través del "COPLAM".

La Dirección de Planeación coordinará todas las acciones que en materia de desarrollo surjan, pero es necesario que a éstas se integren las de los diferentes sectores para poder lograr el Desarrollo Integral Municipal.

Dichas acciones se instrumentarán por medio de las cuatro vertientes que emanan de la Ley de Planeación.

- La obligatoria para el Sector Público Federal, Estatal y Municipal.

- La de coordinación, que incorpora las acciones de Planeación que el Gobierno Estatal realiza con el Gobierno Municipal.

- La de inducción referida al manejo de los instrumentos de política, economía y social, y su impacto en las acciones de los particulares.

- Y la de concertación, que trata de las acciones que acuerden realizar el Sector Público con los particulares.

Con estas cuatro vertientes queda establecido el carácter con el que debe operar la estrategia, los lineamientos a seguir del Plan, y la participación de la sociedad en la ejecución del mismo.

DEPENDENCIA	PRESIDENCIA, MUNICIPAL.
	OPODEPE, SONORA.
SECCION	SECRETARIA.
MESA	
NUMERO DE OFICIO	06/89
EXPEDIENTE	

ASUNTO: APROBACION PLAN MUNICIPAL
DE DESARROLLO.

8 DE ENERO DE 1989.

En Opedepe, Sonora siendo los 8 dias del mes de enero del año en curso se reunieron en el lugar que ocupa la, Presidencia Municipal, El C. MANUEL MUÑOZ AYON, Presidente Municipal, y los C. REGIDORES PROPIETARIOS DE ESTE H. AYUNTAMIENTO Para Celebrar la seccion ordinaria, donde se sometio al analisis el Plan de Desarrollo para 1989-1991. DEL AYUNTAMIENTO del Mpio de Opedepe, Sonora, Mexico. y despues de analizarlo fue aprobado por Cabildo.

SE APROBO POR UNANIMIDAD EL PLAN MUNICIPAL DE DESARROLLO 1989-1991. del H. ayuntamiento del Mpio de Opedepe, Sonora.

No Habiendo otro asunto que tratar siendo las 17 Horas del dia 8 del mes de enero del año de 1989, El C. MANUEL MUÑOZ AYON DECLARA CLAUSURADA LA SECCION.


FIRMANDO EN ELLA LOS QUE INTERVINIERON.

A T E N T A M E N T E
SUFRAGIO EFECTIVO =NO REELECCION.
EL PRESIDENTE MUNICIPAL.
MANUEL MUÑOZ AYON.





EL SRIO, DEL H. AYUNTAMIENTO.
FCO EUGENIO LOPEZ MARTINEZ.



REGIDORES PROPRIETARIOS. H. AYUNTAMIENTO
OPODEPE, SONORA

- 1 Manuel E. Lopez
- 2 Fedro Camacho
- 3 Fernando
- 4 Benito Alvarez
- 5 Silvado Perez

PLAN MUNICIPAL DE DESARROLLO**1989-1991**

OPÓDEPE, SONORA.

PRESENTACION

El sistema de planeación, independientemente de la técnica utilizada, de la claridad de los objetivos que se planteen alcanzar y de la estrategia implementada, no es más que una herramienta a utilizar buscando elevar el nivel de vida de la población. Tomando en cuenta lo anterior, hemos elaborado el Plan Municipal de Desarrollo para el período 1989-1991 - buscando alcanzar los objetivos que nos planteamos, utilizando de la manera más racional posible los recursos con que contamos.

Para la formulación del presente Plan, promovimos una serie de reuniones con personas representativas de los sectores social y privado, los cuales, con el apoyo de funcionario público, analizaron las diferentes actividades que se desarrollan en nuestro municipio, plantearon los objetivos que se pretenden alcanzar en la presente administración y definieron la estrategia a utilizar para alcanzar dichos objetivos. Todas estas actividades se realizaron en el seno del Comité de Planeación Municipal que me honro en presidir.

Con la formulación de dicho plan, el H. Ayuntamiento y el COPLAM, cumplen los compromisos contraídos con el Gobierno del Estado y el COPLADES con el convenio firmado el día 25 de mayo de 1981. Por otra parte, fortalece las políticas de descentralización de la vida nacional que se enmarcan en el Artículo 23,26 y 115 Constitucional.

Agradezco profundamente a todos los integrantes del COPLAM, miembros de los sectores público, privado y social, el esfuerzo realizado para la formulación de este plan y estamos seguros que su activa participación será definitiva en su instrumentación.

C. MANUEL MUÑOZ AYON.
PRESIDENTE MUNICIPAL.
OPODEPE, SONORA.

PLAN MUNICIPAL DE DESARROLLO**1989-1991**

OPODEPE, SONORA.

I. INTRODUCCION

En el municipio de Opodepe, es hasta el año de 1980 cuando se vive la primer experiencia en materia de Planeación. En ese año, con el apoyo de los Gobierno Federal y Estatal, se formula el Plan Municipal de Desarrollo Urbano y Rural cuyos principales objetivos son los de aprovechar - de manera racional el territorio municipal, promover el desarrollo urbano - integral de los centros de población y propiciar las condiciones favorables para que la población pueda resolver sus necesidades de suelo urbano, vivienda y servicios públicos, infraestructura y equipo urbano. Sin embargo, para su instrumentación las acciones del sector público se encauzaron más al desarrollo y equipamiento urbano dejando a un lado a la mayor parte de los elementos que intervienen en el desarrollo integral.

Es en este contexto que elaboramos el presente Plan con el cual se pretende encauzar la racionalización de las acciones y recursos - hacia todos los aspectos que conforman la vida económica y social del municipio buscando con ello, elevar el nivel de vida de la población.

El Plan Municipal de Desarrollo 1989-1991 se conforma por tres apartados:

El Primero, abarca los temas de recursos naturales y humanos con que cuenta el municipio, así como su situación económica y social, lo que nos da un panorama general del mismo.

La segunda parte nos da los elementos de juicio que se necesitan para fijar los programas municipales que se pretenden desarrollar - en la presente administración.

La tercera, es la parte principal del Plan ya que en ella estan plasmados los objetivos y estrategias que deberán seguirse para que - los sectores sociales alcancen el desarrollo.

Cabe destacar la participación de los habitantes del municipio en la formulación del plan, pues a través del COPLAM, expusieron sus puntos de vista respecto a la problemática existente en el municipio e hicieron planteamientos razonados para la solución de los principales problemas existentes, resultando de lo anterior una planeación participativa que dió origen al presente Plan.

**PLAN MUNICIPAL DE DESARROLLO
1989-1991**

OPODEPE, SONORA.

ZONIFICACION GEOGRAFICA Y RECURSOS NATURALES

LOCALIZACION GEOGRAFICA.-

El Municipio de Opodepe, Sonora, se localiza en el Norte del Estado de Sonora; limita al Norte con los municipios de Benjamin Hill y Santa Ana, al Sur con el municipio de Rayón, al Oriente con los municipios de Banámichi y San Felipe de Jesús y al Poniente con el municipio de Trincheras, su extensión geográfica es de 2,804 Km².

TOPOGRAFIA.-

El Municipio presenta dos formas características de relieve, el 60% aproximadamente de su superficie es accidentada.

Las zonas más accidentadas se localizan en la parte poniente del Municipio y están integradas por la sierra que se le conoce con el nombre de Sierra de Aconchi, en la parte oriente se encuentran porciones de terrenos semiplanos, en igual forma hacia los lados Norte y Sur.

CLIMA.-

El clima es extremo; los meses calurosos van de abril a septiembre registrándose temperaturas de 45° c., en los meses fríos se registran temperaturas mínimas de 25°c., se presentan lluvias en los meses de: junio, julio y agosto, con una precipitación media anual de 285.7 m.m.

HIDROGRAFIA.-

Entre los recursos hidrológicos con que cuenta el municipio para el desarrollo de sus actividades se encuentran el Río San Miguel de Horgasitas de caudal intermitente y existen aproximadamente 30 arroyos de caudal solamente durante épocas de lluvias.

VEGETACION.-

El Municipio no cuenta con vegetación desértica ni del tipo rocosa, solo pastizales de ramoneo, siendo las principales especies: Zacate de raíz, mezquite, uña de gato, palo verde, zámota, etc.

PLAN MUNICIPAL DE DESARROLLO

1989-1991

OPODEPE, SONORA.

3. DEMOGRAFIA

POBLACION TOTAL.-

En lo que se refiere a aspectos demográficos, la población total del Municipio, es de 7,100 habitantes, con una tasa de crecimiento - histórica para la última década de 5.6% concentrándose en la Comisaría de Querobabi el 59% de la población y en la Cabecera Municipal el 12% aproximadamente; así en estas localidades se asienta el 71% de la población del Municipio.

También existen asentamientos de población, en las Comisarias y Delegaciones de: Meresichic, Pueblo Viejo, El Rodeo, Tuape y Santa Margarita.

NATALIDAD-MORTALIDAD.-

En el año de 1987, se registraron 93 nacimientos y 18 defunciones, con una tasa bruta de natalidad de 11.6% de nacimientos por cada mil habitantes y 2.5% muertes por millar.

EMIGRACION-INMIGRACION.-

Este es uno de los más graves problemas que tiene nuestro municipio, pues debido a la falta de fuentes de trabajo, existe un éxodo - de emigración considerable, los habitantes de las localidades que integran el municipio, salen hacia otros lugares del Estado, inclusive de los Estados Unidos de Norte América en busca de mejores condiciones de vida.

PLAN MUNICIPAL DE DESARROLLO**1989-1991**

OPODEPE, SONORA.

4. SITUACION ECONOMICA Y SOCIAL**DESARROLLO ECONOMICO.**

El Desarrollo Económico del Municipio sienta sus bases, como la mayoría de los municipios serranos del Estado, en las actividades de tipo primario como son la agricultura y la ganadería. La cría de bovino, principal tipo de ganado, se explota en forma extensiva sobre una superficie de 274,629 has. de agostadero de las cuales 44,129 pertenecen al sector ejidal y 230,500 a pequeños propietarios.

Uno de los principales problemas que enfrenta la actividad pecuaria, es el uso irracional que se esta haciendo de los recursos naturales como se demuestra al comprobar que se utilizan 7.9 has. por unidad animal cuando el recomendado es de 20.

La actividad agrícola ocupa el segundo lugar en importancia, desarrollándose en 3,501 has. de las cuales 1,564 son de riego y 1,937 son de temporal. Esta superficie esta destinada como apoyo a la ganadería ya que en su mayor parte se siembran cultivos forrajeros y en una mínima parte cultivos básicos.

En los últimos años la actividad industrial ha ido tomando cada vez más importancia para el desarrollo económico del municipio tanto por el valor de su producción como por el número de empleos que genera. En 1987, la industria ladrillera se desarrolló en 30 establecimientos de cuya producción el 70% se destinó a la exportación y el resto al mercado local. En ese mismo año, la producción de la industria ladrillera generó empleo a 270 obreros.

DESARROLLO SOCIAL.

En lo que respecta al desarrollo social, consideramos que el municipio se ha ido rezagando en comparación con el resto del Estado so

PLAN MUNICIPAL DE DESARROLLO**1989-1991**

OPEDEPE, SONORA.

4. SITUACION ECONOMICA Y SOCIAL

bre todo en lo que se refiere a la prestación de los Servicios Públicos. En este aspecto tenemos que el 23.7% de las viviendas carecen del servicio de agua potable, un 22.4 no cuentan con electricidad y unicamente el 20% cuenta con el servicio de drenaje. Asimismo, tenemos que el municipio cuenta con grandes problemas para poder comunicarse con el resto del Estado ya que carece de servicio telefónico y sus comunicaciones terrestres son muy deficientes.

Publicación electrónica
sin validez oficial

**PLAN MUNICIPAL DE DESARROLLO
1989-1991**

OPODEPE, SONORA.

5.OBJETIVOS Y ESTRATEGIAS MUNICIPALES

OBJETIVOS Y ESTRATEGIAS.

El propósito fundamental de la presente administración está encaminado a mejorar los niveles de bienestar de la población procurando aumentar el número de empleos, así como a mejorar y ampliar los servicios públicos existentes. Para alcanzar este propósito nos proponemos los siguientes objetivos específicos:

- Modernizar la administración municipal con el fin de hacer un uso racional de los recursos de que se disponen.
- Apoyar la diversificación de las actividades productivas con el fin de mejorar los niveles de ingresos de la población.
- Mejorar y ampliar los servicios públicos existentes con el fin de elevar los niveles de bienestar.
- Promover diversos eventos de tipo cultural y deportivos con el fin de dar diversión sana a la juventud.

La estrategia a utilizar para alcanzar estos objetivos es promover que la población participe cada vez más en la resolución de los problemas desde la detección de los mismos hasta en las acciones que se implementen para resolverlos.

CERTIFICACION.

EL C. LUIS ERNESTO PEREZ MORENO, Presidente Municipal de Tepache, Sonora., CERTIFICA que en Sesión de Cabildo - Ordinaria celebrada el día 10 de enero de 1989, este cuerpo colegiado previo análisis detallado acordó aprobar todos los programas, objetivos y estrategias del Plan Municipal de Desarrollo 1989-1991, según consta en el libro de actas respectivo.

Lo que se certifica en la localidad de Tepache, Sonora., a los once días del mes de enero de 1989.

ATENTAMENTE
SUFRAGIO EFECTIVO. NO REELECCION
EL C. PRESIDENTE MUNICIPAL DE TEPACHE, SONORA.

LUIS ERNESTO PEREZ MORENO.

PLAN MUNICIPAL DE DESARROLLO

1989-1991

TEPACHE, SONORA.

2. LOCALIZACION GEOGRAFICA Y RECURSOS NATURALES

Tepache, se encuentra localizado entre los paralelos 29 y 30 de latitud Norte y 109-110 y longitud 109-26 Occidental.

Los límites del Municipio son:

Al Norte: Divisaderos y Moctezuma.

Al Sur: Sahuaripa y San Pedro de la Cueva.

Al Este: Divisaderos y Nacori Chico.

Al Oeste: Moctezuma y San Pedro de la Cueva.

La extensión territorial del Municipio, es de 2144 Km². y se localiza en la parte Oeste, siendo utilizado en actividades Agrícola y Pecuaria.

El clima predominante en este Municipio, es templado cálido-con clasificación 52-A, con un régimen de lluvias que arrojan -- una precipitación anual 403.5 mm. anuales, siendo las temporadas de lluvia en los meses de julio a septiembre y de diciembre a febrero.

La temperatura media anual en el Municipio es: 20 gc.

Las heladas, granizadas o nevadas, son fenómenos naturales -- que se presentan a intervalos y regulares, siendo su registro -- aproximado el siguiente:

HELADAS: Una anual (de diciembre a febrero).

GRANIZADA: Dos anuales (Agosto-septiembre).

NEVADA: Dos cada tres años, promedio diciembre-enero.

En este Municipio, la Hidrografía está representada principalmente por corrientes de agua nó permanente, que vienen siendo a pesar de estas características las que brindan mejor provecho-

PLAN MUNICIPAL DE DESARROLLO

1989-1991

TEPACHE, SONORA.

2. LOCALIZACION GEOGRAFICA Y RECURSOS NATURALES

en las actividades agropecuarias, en nuestro Municipio los principales recursos hidrológicos son los siguientes:

RIO MOCTEZUMA: (permanente), nace en el Municipio de Naco-zari y desemboca en la Presa Plutarco Elias Calles.

ARROYO "EL OJITO": Nace en este Municipio y es afluente del Rio Moctezuma, teniendo avenidas en epoca de lluvias.

La utilización de las corrientes de agua subterranea, son - dedicadas especialmente para abrevaderos y una minoría de éllas- para irrigación. En este Municipio existen los siguientes Posos:

- a).- Un pozo profundo, con gasto de 18 litros por segundo.
- b).- Diez pozos de luz, equipados con bombeo de combustible de 3 y 4 pulgadas.
- c).- 87 pozos de luz, que se utilizan para abrevadero.

La población total de este Municipio en 1987, es aproximada mente de 4930 habitantes.

La distribución de la población es la siguiente:

TEPACHE:	3613
LAMPAZOS:	1200
CASA GRANDE:	117

El movimiento migratorio de este Municipio a otra localidad fué mínimo, no así el movimiento inmigratorio, pues este se esti ma en 100 personas anuales en busca de trabajo en el Mineral de Lampazos.

cuentan con el 100% de este servicio.

En Tepache, se cuenta aproximadamente con 20,032 M². de calles en cementadas, las cuales están en regulares condicio-- nes y 96 M². de calle empedrada en buenas condiciones, siendo

PLAN MUNICIPAL DE DESARROLLO
1989-1991

PLAN MUNICIPAL DE DESARROLLO
1989-1991

TEPACHE, SONORA.

4. SITUACION ECONOMICA Y SOCIAL

nuestra intención alcanzar los 30000 M²., al término de nuestro período, las demás calles se encuentran en regulares condiciones y nuestra intención es, seguir las conservando de la misma manera, mientras no se encementen.

La limpieza de nuestro pueblo, se realiza dos veces por semana, lo cual creemos es suficiente, pero nuestra intención es - que, durante nuestro período logremos unidos con la población establecer campañas de limpieza general.

En el aspecto educativo, nuestro Municipio cuenta con tres Jardines de niños, tres escuelas primarias de las cuales dos son oficiales y una particular, dos secundarias las cuales las dos - son particulares incorporadas. Dichas instituciones brindan a la población estudiantil 100%, de cobertura la enseñanza media.

Dentro de las grandes carencias que tenemos de escuela media superior y Media terminal, buscaremos establecer alguna escuela de este tipo, con el fin de lograr ayudar a las familias - de escasos recursos, que les es imposible mandar a sus hijos a - otra ciudad a seguirse superando y creemos muy factible con la - ayuda de la Sría. de Educación, establecer alguna escuela de estas características, llámese Comercial o Arte y Oficios, para lograr así una mayor preparación para las futuras generaciones de nuestro Municipio.

PLAN MUNICIPAL DE DESARROLLO

1989-1991

TEPACHE, SONORA.

5. OBJETIVOS Y ESTRATEGIAS MUNICIPALES

El desarrollo socioeconómico de nuestra comunidad, exige solucionar los problemas relativos a los servicios públicos, que es la ambición de toda autoridad y por ello esta administración, todos nuestros esfuerzos serán en lograr sus soluciones.

Nuestra labor será dedicada a realizar las obras sociales y materiales que traigan consigo el beneficio de todos los habitantes.

Consideramos de vital el impulso de las actividades culturales y Deportivas en bien de las nuevas generaciones, para así en un futuro, lograr una sociedad más creativa, fuerte y sana.

Dentro de los aspectos más importantes de cualquier sociedad, es la comunicación, que por este medio tienden los pueblos al desarrollo y --
crecimiento, por esto buscaremos durante esta Administración contar --
con los medios de comunicación más importante que son: Telégrafo, teléfono y Correo además de estos la carretera Moctezuma-Tepache, que estavendrá a darnos mayor facilidad para la comercialización de los productos de este Municipio y además la interrelación con los Municipios de la sierra y sur de nuestro estado, es por ello que buscaremos que las dependencias Oficiales logren concluir esta importante vía de comunicación y los habitantes del Municipio nos comprometemos conjuntamente para lograr ayuda a medida de nuestras posibilidades en todo lo concerniente a esta obra.

El propósito constante que estaremos pendiente, será de planear el crecimiento de la población, con el fin de lograr que los servicios públicos lleguen más pronto a dichas familias y así tener una pronta respuesta para los nuevos asentamientos.

La situación social y económica de nuestro Municipio para lograr mayor progreso, es necesario alcanzar los objetivos planteados por la población y para esto los trabajos fijados para esta administración son -
los siguientes:

PLAN MUNICIPAL DE DESARROLLO

1989-1991

TEPACHE, SONORA.

5. OBJETIVOS Y ESTRATEGIAS MUNICIPALES.

1.- Lograr que un 100% de la población cuente con los servicios públicos básicos.

- a).- Agua Potable.
- b).- Drenaje y Alcantarillado.
- c).- Seguridad Pública.
- d).- Alumbrado Público.
- e).- Limpia.
- f).- Panteón Municipal.

2.- Establecimiento de los medios de comunicación.

- 1.- Carretera Moctezuma-Tepache.
- 2.- Telegrafos
- 3.- Teléfono (Servicio domiciliario).

3.- Mejorar los caminos de acceso a esta población, calles y avenidas de esta cabecera Municipal.

4.- Construcción de un Parque recreativo de esparcimiento para las familias de este Municipio.

5.- Rehabilitación y conservación de la laguna de oxidación.

6.- Equipamiento de canchas deportivas.

7.- Creación de una escuela Media Terminal.

8.- Mejorar el uso de agua para las tierras de cultivo en este Municipio.

9.- Lograr la infraestructura necesaria, para que el servicio de Agua potable no falte las 24 horas.

10.- Promocionar actividades Deportivas y Culturales.

Los objetivos trazados para esta administración, es fundamental la organización de la población y concientización de la misma que su participación--

PLAN MUNICIPAL DE DESARROLLO

1989-1991

TEPACHE, SONORA.

5. OBJETIVOS Y ESTRATEGIAS MUNICIPALES.

en los distintos trabajos, es básico para lograr los objetivos y así mantener nuestra comunidad en la vanguardia del desarrollo y progreso y de vital importancia es, el gran interés que tiene nuestro Presidente de la República, Lic. Carlos Salinas de Gortari, que el medio rural se modernice y logre así su propio progreso y creemos fundamental el gran empeño y apoyo que a brindado el C. Ing. Rodolfo Felix Valdés, a los pueblos de esta zona para que nos entreguemos al desarrollo de nuestro estado y nuestro país. - Así de esta forma Gobierno Federal, Gobierno Estatal, Gobierno Municipal y Pueblo, unidos hombre con hombre lograremos los objetivos que anhelamos.

Publicación electrónica
sin validez oficial

SESION DE CABILDO

ACTA NUMERO NUEVE (9).- SESION EXTRAORDINARIA DEL AYUNTAMIENTO DE URES SONORA, MEXICO QUE SE REALIZA EL DIA DIEZ DE ENERO DE MIL NOVECIENTO OCHENTA Y NUEVE. LA REUNION SE REALIZA EN LA CIUDAD DE URES, SONORA, - EN LAS OFICINAS DE LA PRESIDENCIA MUNICIPAL, SIENDO LAS DIEZ HORAS DEL DIA ARRIBA INDICADO CON LA ASISTENCIA DE LOS INTEGRANTES DEL AYUNTA--- MIENTO LOCAL QUE A CONTINUACION SEMENCIONAN Y QUE CONCURREN CON MOTIVO DEL CITATORIO RECIBIDO PARA TAL FIN. ESTAN PRESENTES EL C. PROPR. ---- EDUARDO SALCIDO CELAYA, PRESIDENTE MUNICIPAL, EL SECRETARIO DEL AYUNTA MIENTO ING. FRANCISCO JOSE BUSTAMANTE ANDRADE, EL C. SINDICO MUNICIPAL GABRIEL ROMO SIERRA, Y LOS C.C. REGIDORES, C. MARTIN ALONSO GAMBOA SAN CHEZ, PROPR. ARTURO AVILA DIAZ, C. JOSESAAVEDRA CAMPA, C. MANUELA TRU JILLO VILLA Y PROFRA. ANA ROSA VALLE RAZO, QUIENES HACEN ACTO DE PRESEN CIA PARA CELEBRAR ESTA SESION DE CABILDO A LA CUAL FUERON CONVOCADOS - OPORTUNAMENTE. ----- COMPROBANDO LA ASISTENCIA DEL QUORUM REQUERIDO, EL C. PRESIDENTE MUNI CIPAL DECLARA ABIERTA LA ASAMBLEA BAJO EL SIGUIENTE. ----- ORDEN DEL DIA ----- UNICO.- ANALISIS Y APROBACION ENSU CASO DEL PLAN MUNICIPAL DE DESARRO LLO CORRESPONDIENTE AL PERIODO 1989-1991. ----- ACTO SEGUIDO, ELC. PRESIDENTE MUNICIPAL, PONE A CONSIDERACION DE LOS - PRESENTES EL PLAN MUNICIPAL DE DESARROLLO DE LA PRESENTE ADMINISTRA--- CION Y SOLICITA LA AUTORIZACION CORRESPONDIENTE.----- DESPUES DE SER LEIDOS Y ANALIZADOS ESTOS DOCUMENTOS EN TODOS SUS TERMI NOS, EL CABILDO TOMA LOS SIGUIENTES: ----- ACUERDOS ----- PRIMERO.- SE APRUEBA POR UNANIMIDAD EN TODOS SUS TERMINOS EL PLAN MU NICIPAL DE DESARROLLO CORRESPONDIENTE AL PERIODO 1989-1991 ----- SEGUNDO.- SE ORDENA AL C. PRESIDENTE MUNICIPAL Y AL C. SECRETARIO DEL AYUNTAMIENTO PARA QUE, EN REPRESENTACION DE ESTE AYUNTAMIENTO, SOLICI TEN AL H. CONGRESO DEL ESTADO SU AUTORIZACION CORRESPONDIENTE, CON FUN DAMENTO AL ARTICULO 5, DEL CAPITULO I, FRACCION I DE LA LEY ORGANICA - DE ADMINISTRACION MUNICIPAL.----- NO HABIENDO OTRO ASUNTO QUE TRATAR Y CON EL ANTERIOR ACUERDO SE DA POR CONCLUIDA ESTA SESION Y LA PRESENTE ACTA, QUE FIRMAN DE CONFORMIDAD -- LOS QUE EN ELLA INTERVINIERON. -----

PROPR. EDUARDO SALCIDO CELAYA
PRESIDENTE MUNICIPAL

ING. FCO. JOSE BUSTAMANTE ANDRADE
SECRETARIO DEL H. AYUNTAMIENTO

C. GABRIEL ROMO SIERRA
SINDICO MUNICIPAL

REGIDORES

C. MARTIN ALONSO GAMBOA SANCHEZ

PROPR. ARTURO AVILA DIAZ

C. JOSE SAAVEDRA CAMPA

C. MANUELA TRUJILLO VILLA

PROFRA. ANA ROSA VALLE RAZO

PLAN MUNICIPAL DE DESARROLLO**1989-1991**

URES, SONORA.

PRESENTACION

EL H. AYUNTAMIENTO (1988 -1991) Y EL COMITE DE PLANEACION MUNICIPAL, PRINCIPALES INSTITUCIONES PROMOTORAS DEL DESARROLLO DEL MUNICIPIO, BUSCANDO LA MODERNIZACION DE LA ADMINISTRACION PUBLICA, NOS AVOCAMOS A PROMOVER LA PARTICIPACION DE LA COMUNIDAD EN LA FORMULACION DEL PLAN MUNICIPAL DE DESARROLLO, AL CUAL SE SUJETARA EL PROGRAMA DE GOBIERNO DE NUESTRA ADMINISTRACION Y NOS DARA LA PAUTA PARA ENFRENTAR LA PROBLEMATICA ECONOMICA Y SOCIAL QUE PRESENTA NUESTRO MUNICIPIO.

LA FORMULACION DE ESTE PLAN SE REALIZO DENTRO DEL MARCO JURIDICO QUE NOS PLANTEA LA LEY FEDERAL DE PLANEACION, LA CONSTITUCION POLITICA DEL ESTADO DE SONORA, LA LEY ESTATAL DE PLANEACION Y EL CONVENIO QUE CREA LOS COMITE DE PLANEACION MUNICIPAL. ASI COMO EN EL ESPIRITU DEL ARTICULO 115 CONSTITUCIONAL, QUE BUSCA FORTALECER LA CAPACIDAD ADMINISTRATIVA Y FINANCIERA DE LOS AYUNTAMIENTOS.

PARA LA REALIZACION DEL PRESENTE DOCUMENTO, SE CONTO CON LA DEDICADA PARTICIPACION DE LOS SECTORES SOCIAL Y PRIVADO, ASI COMO LA ACCION COORDINADA DE LAS INSTITUCIONES DEL SECTOR PUBLICO FEDERAL Y ESTATAL, QUE TIENEN SU AMBITO DE ACCION EN EL MUNICIPIO.

EXPRESAMOS QUE ESTE PLAN SERA EL INSTRUMENTO QUE ENMARCARA NUESTRAS ACCIONES ENCAMINADAS A PROMOVER MEJORES NIVELES DE BIENESTAR A LA POBLACION URENSE, PARA LO CUAL UTILIZAREMOS DE MANERA RACIONAL LOS RECURSOS CON QUE CONTAMOS, RESPONDIENDO ASI AL COMPROMISO ADQUIRIDO CON LA COMUNIDAD EN LA PRESENTE ADMINISTRACION.

ENERO DE 1989

C.PROFR. EDUARDO SALCIDO CELAYA
PRESIDENTE MUNICIPAL
1988 - 1991 .

**PLAN MUNICIPAL DE DESARROLLO
1989-1991**

PERFIL HISTORICO DEL MUNICIPIO DE URES, SONORA.

URES ES UNA DE LAS POBLACIONES MAS ANTIGUAS DEL ESTADO DE SONORA; FUE FUNDADO CON CATEGORIA DE MISION EN EL AÑO DE 1644 POR EL MISIONERO JESUITA FRANCISCO PARIS, CONOCIENDOSE A PARTIR DE 1665 CON EL NOMBRE DE " SAN MIGUEL DE LOS URES " POR EL PADRE - JESUITA BARTOLOME CASTAÑO.

A FINES DE 1838 SE LE OTORGO LA CATEGORIA DE CIUDAD. - FUE SEDE DE LOS SUPREMOS PODERES DEL ESTADO DE 1838 A 1842 Y DE 1847 A 1879 EN QUE FUERON TRASLADADOS DICHS PODERES A LA CIUDAD DE HERMOSILLO.

SOBRE EL NOMBRE DE " URES " HAY DIVERSAS VERSIONES: -- HURIS ERA EL NOMBRE DEL JEFE DE UNA DE LAS TRIBUS AUTOCTONAS; -- OTRA VERSION ES QUE URES VIENE DEL PIMA URI, QUE SIGNIFICA HOM - BRE O PERSONA Y OTRA MAS ES LA QUE ATRIBUYE EL NOMBRE DE URES A LA FORMA DE LAS MONTAÑAS QUE RODEAN EL VALLE Y QUE SIMULAN UNA - SUCESION DE LA LETRA " U " , QUE AL DEGENERAR EL PLURAL DE DI - CHA LETRA, SE TRANSFORMO EN " URES " .

ENTRE LOS POBLADORES DEL VALLE DE URES SE ENCUENTRAN - DESCENDIENTES DE PIMAS Y OPATAS, PERO LA GENERALIDAD DE LA POBLA - CION ES DE RAZA BLANCA, DE DESCENDENCIA ESPAÑOLA.

EN ESTA REGION HAN OCURRIDO ALGUNOS ACONTECIMIENTOS - NOTABLES : EN LA EPOCA DE LA INSURRECCION APACHE 1870-1890, CUAN - DO EL INDIO JERONIMO, AL SER COMBATIDO POR EL GENERAL CUSTER EN ARIZONA, DECIDIO REFUGIARSE EN NUESTRO SUELO, EN LAS SIERRAS DE ESTA REGION DONDE REALIZO SALVAJES INCURSIONES.

NO ES DE OLVIDARSE LA EPOCA ENTRE LOS AÑOS DE 1902 A - 1918 EN QUE LA TRIBU YAQUI TUVO EN TENSION CONSTANTE A TODOS LOS HABITANTES DE LA REGION, PRINCIPALMENTE LA DEL RIO DE SONORA, -- PUES ESTA ERA LA REGION QUE ATRAVEZABAN PARA TRASLADARSE DE LA - SIERRA EL BACATETE, SEDE DE LA TRIBU, AL ESTADO DE ARIZONA, DON - DE SE PERTRECHABAN DE ARMAS Y MUNICIONES.

PLAN MUNICIPAL DE DESARROLLO
1989-1991

PERFIL HISTORICO DEL MUNICIPIO DE URES, SONORA.

OTRO ACONTECIMIENTO IMPORTANTE FUE LA DEFENSA DE URES EN LOS LLANOS DE GUADALUPE Y ESTA CIUDAD, EL 4 Y 5 DE SEPTIEMBRE DE 1866 EN QUE LAS FUERZAS REPUBLICANAS EXPULSARON DEL ULTIMO REDUCTO A LAS FUERZAS IMPERIALISTAS DE MAXIMILIANO DE ASBURGO, CONSIDERANDO ESTA BATALLA COMO EL TERMINO DEL IMPERIALISMO EN NUESTRO PAIS.

Publicación electrónica
sin validez oficial

PLAN MUNICIPAL DE DESARROLLO 1989-1991

2. LOCALIZACION GEOGRAFICA Y RECURSOS NATURALES

LOCALIZACION GEOGRAFICA

URES ES EL CENTRO GEOGRAFICO DEL ESTADO DE SONORA Y SE LOCALIZA A 69 KMS. DE LA CIUDAD DE HERMOSILLO, CAPITAL DEL ESTADO ENTRE LAS COORDENADAS $110^{\circ} 03' 30''$ Y $110^{\circ} 32' 15''$ DE LONGITUD OESTE Y $29^{\circ} 03' 56''$ Y $29^{\circ} 39' 45''$ DE LATITUD NORTE.

PRESENTA UNA EXTENSION TERRITORIAL DE 2,618.56 KM². -- OCUPANDO EL VIGESIMO CUARTO LUGAR EN EL ESTADO EN ESTE RENGLON Y SU ALTURA SOBRE EL NIVEL DEL MAR ES DE 432 METROS Y SU DECLINACION MAGNETICA DE $12^{\circ}49'$.

DELIMITACION GEOPOLITICA

EL MUNICIPIO DE URES COLINDA AL NORTE CON LOS MUNICIPIOS DE RAYON, ACONCHI Y BAVIACORA; AL SUR CON LOS MUNICIPIOS DE MAZATAN Y HERMOSILLO; AL ESTE CON LOS MUNICIPIOS DE VILLA PES -- QUEIRA Y BAVIACORA Y AL OESTE CON LOS MUNICIPIOS DE HERMOSILLO, -- SAN MIGUEL DE HORCASITAS Y RAYON.

SU DIVISION GEOPOLITICA COMPRENDE: LA CIUDAD DE URES -- CABECERA MUNICIPAL Y 11 (ONCE) COMUNIDADES RURALES DISTRIBUIDAS EN COMISARIAS Y DELEGACIONES LOCALIZADAS EN LA SIGUIENTE FORMA: AL NORTE DE LA CABECERA MUNICIPAL, LAS COMISARIAS DE SANTIAGO Y RANCHITO DE AGUILAR; AL SUR LA COMUNIDAD DE PUEBLO DE -- ALAMOS Y LAS COMISARIAS DE RANCHO VIEJO, EL SEGURO Y SANTA ROSALIA; AL ESTE LAS COMISARIAS DE SAN PEDRO Y PUERTA DEL SOL Y AL -- OESTE LAS COMISARIAS DE EL SAUZ, GUADALUPE Y SAN RAFAEL ASI COMO LA DELEGACION DE LA ESTANCIA DE GUADALUPE.

OROGRAFIA

EN ESTE RENGLON EL MUNICIPIO DE URES SE ENCUENTRA EN -- CLAVADO DENTRO DE SIERRAS, LOMERIAS Y VALLES QUE FORMAN LAS ESTIBACIONES DE LA SIERRA MADRE OCCIDENTAL, CON ORIENTACION GENERAL -- DE NORTE A SUR. SU TOPOGRAFIA ESTA CONSTITUIDA POR LAS SIGUIENTES ZONAS:

PLAN MUNICIPAL DE DESARROLLO 1989-1991

ZONALIZACION GEOGRAFICA Y RECURSOS NATURALES

a).- LAS ZONAS ACCIDENTADAS O AGRESTES, LOCALIZADAS AL NOROESTE DEL MUNICIPIO FORMADAS POR CERROS QUE ABARCAN -- APROXIMADAMENTE EL 30% DE LA SUPERFICIE DEL MUNICIPIO Y QUE -- SE UTILIZAN PARA LA EXPLOTACION GANADERA.

B).= ZONAS SEMIPLANAS QUE SE ENCUENTRAN AL OESTE -- DEL MUNICIPIO Y ABARCAN APROXIMADAMENTE EL 60% DE LA GEOGRA -- FIA MUNICIPAL. ESTA ZONA SE ÚTILIZA COMO AGOSTADERO.

C).= ZONAS PLANAS QUE SE LOCALIZAN EN EL CENTRO DEL MUNICIPIO ESPECIFICAMENTE A LAS ORILLAS DEL RIO SONORA, ABAR -- CANDO UN 10% Y EN ELLAS SE LLEVA A CABO LA EXPLOTACION AGRICO -- LA.

TIPOS DE SUELO EXISTENTES

TEXTURA	ARENO-ARCILLOSO
COLOR	NEGRO, CAFE OSCURO Y CAFE CLARO
PEDREGOCIDAD	BAJA
RELIEVE	EXISTE UN 30% DE TERRENO ACCIDENTA -- DO, 60% SEMIPLANO Y UN 10% DE TERRE -- NO PLANO.
PENDIENTE	.4 %
PROFUNDIDAD	PROMEDIO DE LA CAPA ARABLE : .90 - 1.50 METROS.

HIDROGRAFIA

PERTENECE A LA CUENCA DEL RIO SONORA, EL CUAL ATRA -- VIE A EL MUNICIPIO EN SU PARTE MEDIA DE NORESTE A SURESTE. SUS AFLUENTES PRINCIPALES SON LOS ARROYOS TEMPORALES DE " URES " , -- " OQUIMONIS " , " EL BAMUCO " , " EL CARRIZO " , " EL SUNIBIATE " PALO COLORADO " " LA ESTANCIA " , " SAN PEDRO " , " LA LADRI -- LLERA " , " SANTIAGO " , " EL PESCADO " , " MORALES " Y " LA -- OVENAVA " . LA UTILIZACION DE SUS AGUAS ES PARA USO AGROPECUA -- RIO Y DOMESTICO. SE CUENTA ADEMAS CON UNA PRESA DE RECIENTE -- CREACION " EL TEOPARI " EN LA COMUNIDAD DE PUEBLO DE ALAMOS. --

**PLAN MUNICIPAL DE DESARROLLO
1989-1991**

2. LOCALIZACION GEOGRAFICA Y RECURSOS NATURALES

CON UNA CAPACIDAD DE 5 MILLONES DE METROS CUBICOS, CON LA QUE SE PRETENDE INCORPORAR EL CULTIVO A 625 HAS.

CLIMA

LOS TIPOS DE CLIMA QUE PREDOMINAN EN EL MUNICIPIO SON SEGUN KOPPEL BSO(H') HW(E') SEMICALIDO Y BSO HW(X') (E')CALIDO

TEMPERATURA

LA TEMPERATURA EN GRADOS CENTIGRADOS ANUAL ES LA SIGUIENTE : MAXIMA 32.1 MINIMA 13.3 MEDIA 23.6

LA DISTRIBUCION DURANTE EL AÑO ES LA SIGUIENTE :

MESES	MAXIMA	MINIMA	MEDIA
ENERO	25.9	7.5	16.7
FEBRERO	28.0	7.5	16.7
MARZO	29.6	9.1	19.4
ABRIL	34.6	9.7	22.2
MAYO	36.5	16.6	25.0
JUNIO	40.6	16.6	28.6
JULIO	41.9	26.2	32.6
AGOSTO	38.3	22.2	30.3
SEPTIEMBRE	38.1	22.1	30.1
OCTUBRE	35.0	12.2	23.6
NOVIEMBRE	27.7	10.8	19.3
DICIEMBRE	25.4	6.8	16.1

PRECIPITACION PLUVIAL

LA PRECIPITACION PLUVIAL ANUAL EN EL MUNICIPIO ES DE 400 M.M. PRESENTANDOSE UN 70% EN EL VERANO Y UN 30% EN EL INVIERNO SU DISTRIBUCION MENSUAL :

MESES	MAXIMA	MINIMA	MEDIA
ENERO	14.5	INAPRECIABLE	0.5
FEBRERO	0.0	0.0	0.0
MARZO	0.0	0.0	0.0

**PLAN MUNICIPAL DE DESARROLLO
1989-1991**

2. LOCALIZACIÓN GEOGRÁFICA Y RECURSOS NATURALES

MESES	MAXIMA	MINIMA	MEDIA
ABRIL	0.0	0.0	0.0
MAYO	0.0	0.0	0.0
JUNIO	0.0	0.0	0.0
JULIO	3.6	0.3	0.5
AGOSTO	10.5	0.2	1.2
SEPTIEMBRE	9.0	0.2	0.71
OCTUBRE	0.0	0.0	0.0
NOVIEMBRE	10.5	0.8	0.4
DICIEMBRE	40.0	0.3	1.9

EVAPORACION

EVAPORACION EN M.M. ANUAL: MAXIMA 540; MINIMA 200;
MEDIA 340.

DISTRIBUCION DURANTE EL AÑO DE EVAPORACION

MESES	MAXIMA	MINIMA	MEDIA
ENERO	5.50	0.35	2.77
FEBRERO	7.42	1.18	3.90
MARZO	11.45	1.60	5.19
ABRIL	16.70	4.00	7.12
MAYO	14.50	2.50	7.02
JUNIO	14.92	5.00	9.11
JULIO	15.64	3.00	7.72
AGOSTO	12.10	1.85	7.22
SEPTIEMBRE	13.80	2.35	5.35
OCTUBRE	6.97	2.19	4.94
NOVIEMBRE	6.50	1.30	3.40
DICIEMBRE	5.90	0.53	2.11

PLAN MUNICIPAL DE DESARROLLO
1989-1991

2. LOCALIZACION GEOGRAFICA Y RECURSOS NATURALES

- D).= PASTIZAL AMACOLLADO ARBOFRUTESCENTE.= ESTE TIPO VEGETATIVO OCUPA UNA SUPERFICIE DE 3,841 HAS. EQUIVALENTE AL 1.47% DEL AREA TOTAL DEL MUNICIPIO, CON PRINCIPALES ESPECIES QUE PREDOMINAN SON LAS SIGUIENTES:.= BANDERILLA BOUTELOVA CURTIPENDULA, TALLO AZUL ANDROPONGON CIRRATUS, CURIHUATA NOLINA MATAPERSIS, ENCINO ROBLE QUERCUS CHIHUAHUSIS.
- E).= PASTIZAL MEDIANO ARBOFRUTESCENTE.= ESTE TIPO VEGETATIVO -- OCUPA UNA SUPERFICIE DE 1,192 HAS QUE SIGNIFICA UN 0.46 %-- DEL AREA TOTAL MUNICIPAL PREDOMINANDO LAS SIGUIENTES ESPECIES: NAVAJITA DELGADA BOUTELOCA REPER, ZACATE GALLETA -- HILARIA BELONGERI, MEZQUITE PRESOPIS JULIFLORA, ENCINO -- QUERCUS SPP, TESOTA JUNIPERUS SPP.
- F).= BOSQUE ESCLEROFILO CADUCIFOLIO:.= ESTE TIPO DE VEGETACION OCUPA UNA SUPERFICIE DE 3,392 HAS. EQUIVALENTE AL 1.29 % -- DEL AREA TOTAL DEL MUNICIPIO, LAS ESPECIES QUE PREDOMINAN SON LAS SIGUIENTES : ENCINO ROBLE, QUERCUS CHIHUAHUSIS, -- BELLOTA DE COCHI, QUERCUS OBLONGIFOLIA, ENCINILLO QUERCUS-DUMOSA, ZACATE TORO MUHLENBERGIN EMERSLEGI.

FAUNA

LA FAUNA SILVESTRE ESTA COMPRENDIDA PRINCIPALMENTE POR CO-NEJO, LIEBRE, ZORRA, COYOTE, VENADO, GATO MONTES Y VIBORA DE -- CASCABEL. EL NUMERO ES INCALCULABLE YA QUE NO CUENTAN CON NIN -- GUNA REFERENCIA EN FUENTES OFICIALES.

**PLAN MUNICIPAL DE DESARROLLO
1989-1991**

3. DEMOGRAFIA

LA POBLACION TOTAL DEL MUNICIPIO EN 1987 SE CONSIDERA QUE FUE DE 21,686 HABITANTES, DE LOS CUALES 10,952 SON HOM - BRES Y 10,734 MUJERES . POR GRUPOS DE EDAD Y SEXO SE COM - PONE DE :

EDADES	MUJERES	HOMBRES
0 - 4	1295	1343
5 - 9	1720	1643
10 - 14	1617	1598
15 - 19	1100	1295
20 - 24	838	935
25 - 29	633	627
30 - 34	742	574
35 - 39	486	554
40 - 44	490	504
45 - 49	403	469
50 - 54	313	407
55 - 59	313	271
60 - 64	228	259
65 - 69	186	161
70 - 74	150	160
75 - 89	81	75
80 - 84	80	40
85 - 89	24	22
90 - 94	16	1
95 - 99	9	6
100 en Adelante	10	7
TOTALES	10,734	10,952

SIENDO SU POBLACION URBANA DE 7,763 Y 13,910 RURAL RESPEC TIVAMENTE, CORRESPONDIENDO ESTO AL 35.8 Y 64.2 % PARA CA - DA UNA DE ELLAS.

DURANTE 1989 SE PRESENTARON UN TOTAL DE 338 NACIMIENTOS Y - 64 DEFUNCIONES.

**PLAN MUNICIPAL DE DESARROLLO
1989 -1991**

3. DEMOGRAFIA

PODEMOS OBSERVAR QUE EXISTEN PROBLEMAS DE EMIGRACION CONSIDERANDO QUE NO SE PUEDE CAPTAR INFORMACION EN CIFRAS -- EXACTAS AL NO CONTARSE CON INFORMACION FIDEDIGNA QUE LAS PROPORCIONE, EN TERMINOS GENERALES, PODEMOS DETERMINAR -- QUE LA EMIGRACION HACIA OTRAS CIUDADES DEL PAIS Y DEL EXTRANJERO, ES ALTA, DEBIDO A QUE NO SE CUENTA EN EL MUNICIPIO CON LAS SUFICIENTES FUENTES DE EMPLEO PARA ARRAIGAR A LA POBLACION.

Publicación electrónica
sin validez oficial

**PLAN MUNICIPAL DE DESARROLLO
1989-1991**

4. SITUACION ECONOMICA Y SOCIAL

EN EL MUNICIPIO DE URES, LAS ACTIVIDADES ECONOMICAS Y PRODUCTIVAS HAN SIDO TRADICIONALMENTE LA GANADERIA Y LA AGRICULTURA Y EN FORMA MENOS RELEVANTE, ESTAN LAS DE COMERCIO, INDUSTRIA Y TRANSFORMACION DE PRODUCTOS AGRICOLAS, EN ESCALA MINIMA; -- CONSIDERANDOSE NULAS LAS ACTIVIDADES TURISTICAS, MINERAS Y -- PESCA.

LA GANADERIA SE HA VISTO REFORZADA EN LOS ULTIMOS AÑOS CON LA IMPLEMENTACION DE NAVES DE CRIA Y ENGORDA DE PORCINOS, Y AUNCUANDO NO SE A DESPEGADO COMPLETAMENTE ESTA ACTIVIDAD, SI HANGENERADO FUENTES DE EMPLEO Y CAPTADO INGRESOS PARA LOS PRODUCTORES. LOS PROCESOS DE ESTA ACTIVIDAD SE DEBEN A ALZAS EN LOS INSUMOS Y LA INESTABILIDAD DE LOS PRECIOS DE LOS MERCADOS NACIONAL Y EXTRANJERO.

LA PRODUCCION DE BOVINOS NO HA MEJORADO DEBIDO A LAS DEFICIENTES TECNICAS DE PRODUCCION QUE SE UTILIZAN, SOBRE-EXPLOTACION DE LOS TERRENOS DE AGOSTADERO, FALTA DE CREDITOS OPORTUNOS Y BARATOS, DESORGANIZACION Y APATIA DE LOS PRODUCTORES Y LA NO-INTRODUCCION Y ACEPTACION DE NUEVAS TECNICAS DE MANEJO. EL DETERIORO Y ESTANCAMIENTO DE LA INFRAESTRUCTURA DEL GANADO BOVINO, NO HA PERMITIDO SU CRECIMIENTO ORDENADO Y SISTEMATICO.

LA APICULTURA SE HA INCREMENTADO UN POCO, LOGRANDOSE CONSOLIDAR UNA ASOCIACION DE APICULTORES, LOS CUALES ACOPIAN GRAN PARTE DE LA PRODUCCION DE MIEL DE LA REGION, ESTA ACTIVIDAD SE REFORZARIA LOGRANDO PROCESAR Y COMERCIALIZAR ESTOS PRODUCTOS.

LA AGRICULTURA NO HA DEMOSTRADO AVANCES EN CUANTO A PRODUCTIVIDAD. LOS INCREMENTOS POR UNIDAD DE SUPERFICIE NO MUESTRAN UNA TENDENCIA MARCADA DE CRECIMIENTO, LOS CULTIVOS TRADICIONALES HAN ESTADO SUJETOS A ALZAS EN COSTOS DE PRODUCCION, ADEMÁS, NO SE HA REALIZADO UNA BUENA ASISTENCIA TECNICA POR PARTE DE LAS DEPENDENCIAS DEL SECTOR.

MICOS EN EL MUNICIPIO, QUE SE REFLEJA EN SU BAJOS NIVEL DE INGRESOS DE LA COMUNIDAD.

ES NECESARIO PRESENTAR PROPUESTAS QUE PERMITEN LA SOLUCION REAL DE LOS PROBLEMAS ES NECESARIO EL CRECIMIENTO DEL INGRESO Y DEL EMPLEO PARA DISFRUTAR DE LAS MINIMAS DEL BIENESTAR EN ALIMENTACION, SALUD, EDUCACION, SEGURIDAD Y VIVIENDA; FACTORES INDISPENSABLES PARA LLEVAR UNA VIDA DIGNA.

EFICIENTAR LOS SERVICIOS PUBLICOS; FOMENTAR LA EDUCACION COMO UN ELEMENTO ESENCIAL DEL BIENESTAR Y UN CAMINO DE REALIZACION Y CONSIDERA LA RECREACION Y EL DEPORTE COMO UN MEDIO DE DESARROLLO FISICO Y ARMONIOSO DE LA COMUNIDAD.

PARA LOGRAR ESTOS OBJETIVOS ES NECESARIO ESTABLECER LAS SIGUIENTES METAS :

- 1.- ORGANIZACION SOCIAL PARA EL TRABAJO, ASOCIACION ACTIVA DE LOS DIFERENTES SECTORES; INTEGRACION DE OBJETIVOS Y METAS CON UN FIN.
- 2.- AUMENTAR LA PRODUCTIVIDAD AGROPECUARIA, A TRAVES DE APOYO A COMUNIDADES Y EJIDOS QUE INTEGRAN EL MUNICIPIO.
- 3.- FOMENTAR EL DESARROLLO DE LOS SECTORES INDUSTRIA, TURISMO Y COMERCIO PRINCIPALMENTE.
- 4.- MAYOR COBERTURA Y EFICIENCIA EN SALUD Y SEGURIDAD SOCIAL.
- 5.- APOYO AL DESARROLLO URBANO Y VIVIENDA, MEJORAMIENTO DE --

**PLAN MUNICIPAL DE DESARROLLO
1989-1991**

4 SITUACION ECONOMICA Y SOCIAL

LA INFRAESTRUCTURA NO ES LO SUFICIENTEMENTE ADECUADA PARA--
ESTA ACTIVIDAD. SE NECESITA DIVERSIFICAR HACIA CULTIVOS MAS
REDITUABLES, ABRIR NUEVAS AREAS AGRICOLAS EN TERRENOS SUS--
CEPTIBLES DE ELLO.

EL COMERCIO, LA PEQUEÑA INDUSTRIA Y LA TRANSFORMACION DE --
PRODUCTOS AGRICOLAS, DIVERSIFICAN EN PEQUEÑA ESCALA LAS AC--
TIVIDADES ECONOMICAS.

SE CONSIDERA NECESARIO IMPULSAR OTRO TIPO DE ACTIVIDADES --
ECONOMICAS COMO SON EL TURISMO, PESCA, MINERIA, AGROINDUS -
TRIA, ENTRE OTRAS.

EL DESARROLLO SOCIAL DEL MUNICIPIO SE CONSIDERA ACEPTABLE -
SIN EMBARGO, SE PUEDE MEJORAR Y OPTIMIZAR, AUMENTANDO LOS -
NIVELES DE BIENESTAR DE LA POBLACION.

SE CONSIDERA QUE LOS NIVELES DE EDUCACION Y SALUD SON SATIS-
FACTORIOS, NECESITANDO UNA REHABILITACION LA INFRAESTRUCTU-
RA DEL PRIMER SECTOR.

**PLAN MUNICIPAL DE DESARROLLO
1989-1991**

5 OBJETIVOS Y ESTRATEGIAS MUNICIPALES

BOLETIN OFICIAL

Garmendia No.157 Sur C.P. 83000
Hermosillo, Sonora - Tel. 3-23-67

Servicio al Publico de 8:00 a 14:00 hrs.

TARIFAS EN VIGOR

AUTORIZADAS EN ARTICULO 311 POR LA LEY No. 116,
QUE REFORMA, DEROGA Y ADICIONA DIVERSAS
DISPOSICIONES DE LA LEY NUMERO 9,
DE HACIENDA DEL ESTADO.

- | | |
|---|--------------|
| 1.- POR PALABRA, EN CADA PUBLICACION, EN MENOS DE
UNA PAGINA. | \$ 108.00 |
| 2.- POR CADA PAGINA COMPLETA EN CADA PUBLICACION. | \$179,750.00 |
| 3.- POR SUSCRIPCION ANUAL, SIN ENTREGA A
DOMICILIO. | \$ 57,520.00 |
| 4.- POR SUSCRIPCION ANUAL, POR CORREO, DENTRO DEL
PAIS. | \$143,800.00 |
| 5.- POR SUSCRIPCION ANUAL, AL EXTRANJERO. | \$222,890.00 |
| 6.- COSTO UNITARIO POR BOLETIN DEL DIA. | \$ 540.00 |