



GOBIERNO
DE SONORA

BOLETÍN OFICIAL

ÓRGANO DE DIFUSIÓN DEL GOBIERNO DEL ESTADO DE SONORA
SECRETARÍA DE GOBIERNO - BOLETÍN OFICIAL Y ARCHIVO DEL ESTADO

Hermosillo, Sonora

Tomo CCXVI

Número 51 Secc. XXV

Viernes 26 de Diciembre de 2025

CONTENIDO

ESTATAL • PODER EJECUTIVO-PODER LEGISLATIVO • Continuación de los Planos y Tablas de Valores Unitarios de Suelo y Construcción del H. Ayuntamiento de Cajeme.

DIRECTORIO

GOBERNADOR CONSTITUCIONAL DEL ESTADO DE SONORA
DR. FRANCISCO ALFONSO DURAZO MONTAÑO

SECRETARIO DE GOBIERNO
LIC. ADOLFO SALAZAR RAZO

SUBSECRETARIO DE SERVICIOS DE GOBIERNO
ING. RICARDO ARAIZA GELAYA

DIRECTOR GENERAL DE BOLETÍN OFICIAL Y ARCHIVO DEL ESTADO
DR. JUAN CARLOS HOLGUÍN BALDERRAMA



H. AYUNTAMIENTO DE CAJEME

MAPA DE VALORES UNITARIOS DE SUELO AÑO 2026

POBLACION: CD. OBREGON
MUNICIPIO: CAJEME
ESTADO: SONORA
ESCALA: 1:15,500

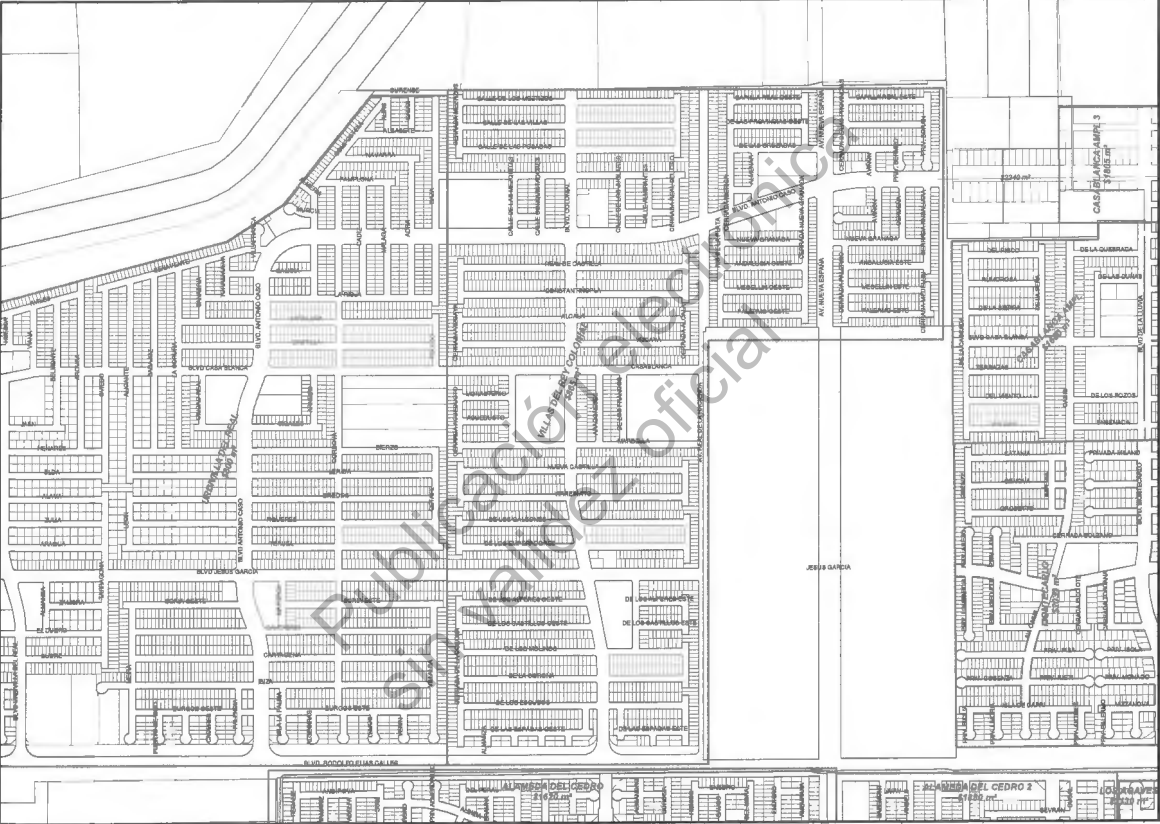
ACUERDO NUM.: 62
FECHA: 09/08/2025

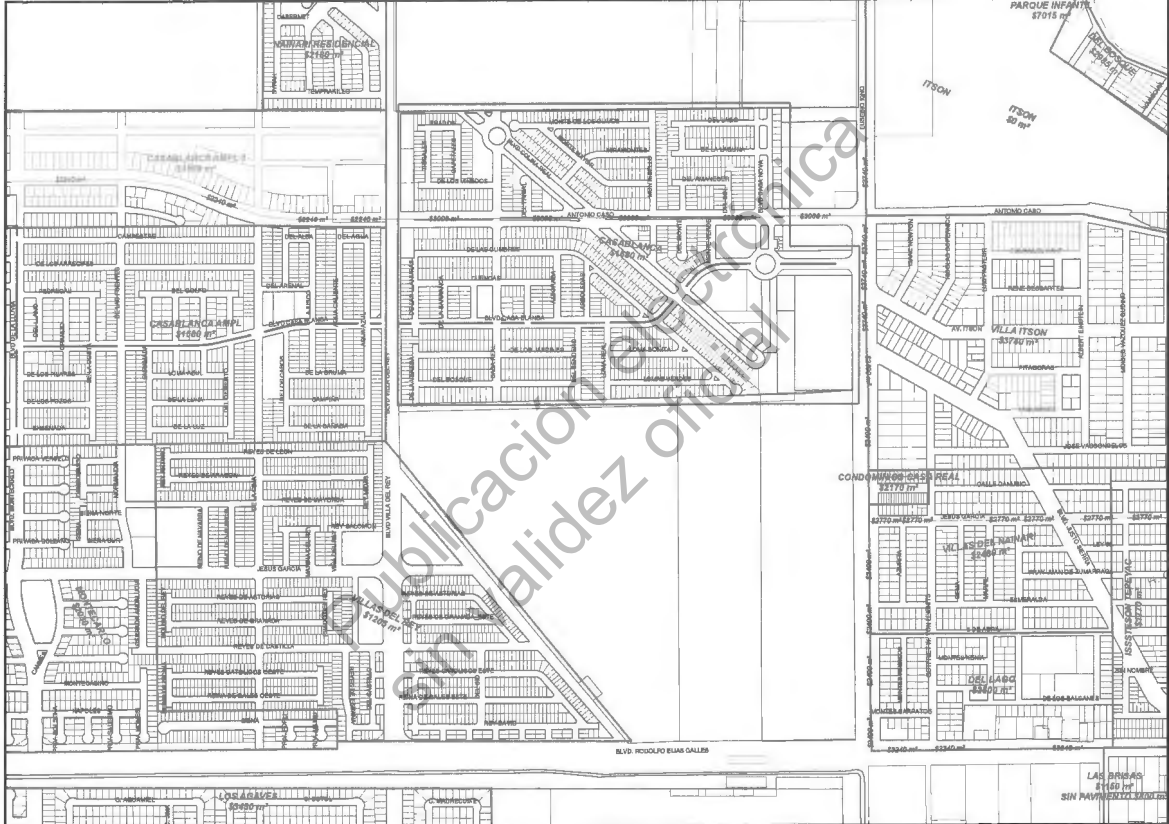
DEPUTADO PRESIDENTE
DEPUTADO SECRETARIO
DEPUTADO AYUDANTE
H. COM. DE CABECERA DEL ESTADO

INDICE DE CIUDAD OBREGÓN



HOJA 32 DE 61





H. AYUNTAMIENTO DE CAJEME
MAPA DE VALORES UNITARIOS DE SUELO AÑO 2026

POBLACION: CD. OBREGON
 MUNICIPIO: CAJEME
 ESTADO: SONORA
 ESCALA: 1:15,500

ACUERDO NUM.: 67
 FECHA: 09/12/2025

SEÑALADO POR:
 SECRETARÍA DE PLANEACIÓN Y DESARROLLO URBANO
 SECRETARÍA DE PLANEACIÓN Y DESARROLLO URBANO
 SECRETARÍA DE PLANEACIÓN Y DESARROLLO URBANO
 SECRETARÍA DE PLANEACIÓN Y DESARROLLO URBANO

INDICE DE CIUDAD OBREGÓN

1	2	3	4
5	6	7	8
9	10	11	12
13	14	15	16
17	18	19	20
21	22	23	24
25	26	27	28
29	30	31	32
33	34	35	36
37	38	39	40
41	42	43	44
45	46	47	48
49	50	51	52
53	54	55	56
57	58	59	60
61	62	63	64
65	66	67	68
69	70	71	72
73	74	75	76
77	78	79	80
81	82	83	84
85	86	87	88
89	90	91	92
93	94	95	96
97	98	99	100

HOJA 33 DE 61



H. AYUNTAMIENTO DE CAJEME

MAPA DE VALORES UNITARIOS DE SUELO AÑO 2026

POBLACION: CD. OBREGON
 MUNICIPIO: CAJEME
 ESTADO: SONORA
 ESCALA: 1:5,500

ACUERDO NUM.: 67
 FECHA: 09/12/2025
 SECRETARIO MUNICIPAL
 PRESIDENTE
 SECRETARIO

INDICE DE CIUDAD OBREGÓN

1	2	3	4	5	6	7	8	9	10
11	12	13	14	15	16	17	18	19	20
21	22	23	24	25	26	27	28	29	30
31	32	33	34	35	36	37	38	39	40
41	42	43	44	45	46	47	48	49	50
51	52	53	54	55	56	57	58	59	60
61	62	63	64	65	66	67	68	69	70
71	72	73	74	75	76	77	78	79	80
81	82	83	84	85	86	87	88	89	90
91	92	93	94	95	96	97	98	99	100

HOJA 35 DE 61



H. AYUNTAMIENTO DE CAJEME

MAPA DE VALORES UNITARIOS DE SUELO AÑO 2026

POBLACION: CD. OBREGON

MUNICIPIO: CAJEME

ESTADO: SONORA

ESCALA: 1:5,500



H. C. AYUNTAMIENTO

DEPUTADO SECRETARIO

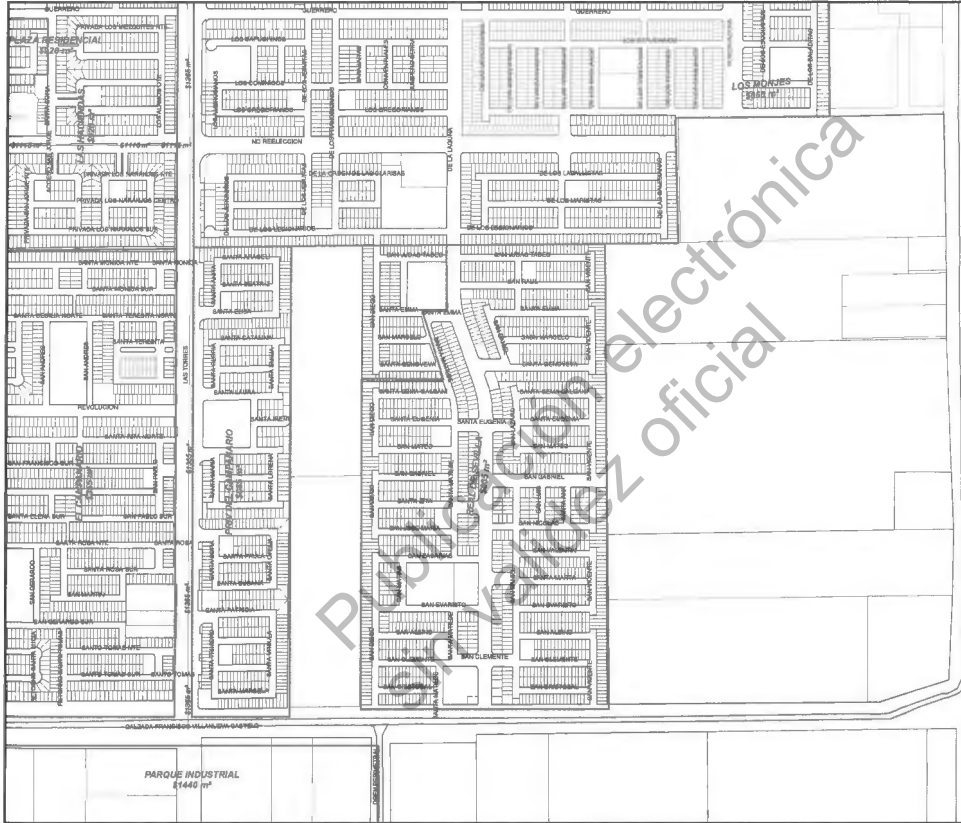
DEPUTADO SUBSECRETARIO

INDICE DE CIUDAD OBREGÓN

1	2	3	4	5	6	7	8	9	10
11	12	13	14	15	16	17	18	19	20
21	22	23	24	25	26	27	28	29	30
31	32	33	34	35	36	37	38	39	40
41	42	43	44	45	46	47	48	49	50
51	52	53	54	55	56	57	58	59	60
61	62	63	64	65	66	67	68	69	70
71	72	73	74	75	76	77	78	79	80
81	82	83	84	85	86	87	88	89	90
91	92	93	94	95	96	97	98	99	100

HOJA 36 DE 81



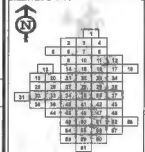


**H. AYUNTAMIENTO
DE CAJEME**
**MAPA DE VALORES
UNITARIOS DE SUELO
AÑO 2026**

POBLACION: CD. OBREGON
MUNICIPIO.: CAJEME
ESTADO.....: SONORA
ESCALA.....: 1:6,500

ACUERDO NUM.: 6
FECHA: 09/12/2025
MUNICIPIO PRESIDENTE
MUNICIPIO SECRETARIO
H. CO. DELEGADO DEL ESTADO
SONORA
DEPUTADO SECRETARIO

**INDICE DE
CIUDAD OBREGÓN**



HOJA 37 DE 61



Página 39 de 106



Página 40 de 106



H. AYUNTAMIENTO DE CAJEME

MAPA DE VALORES UNITARIOS DE SUELO AÑO 2026

POBLACION: CD. OBREGON
MUNICIPIO: CAJEME
ESTADO: SONORA
ESCALA: 1:5,500

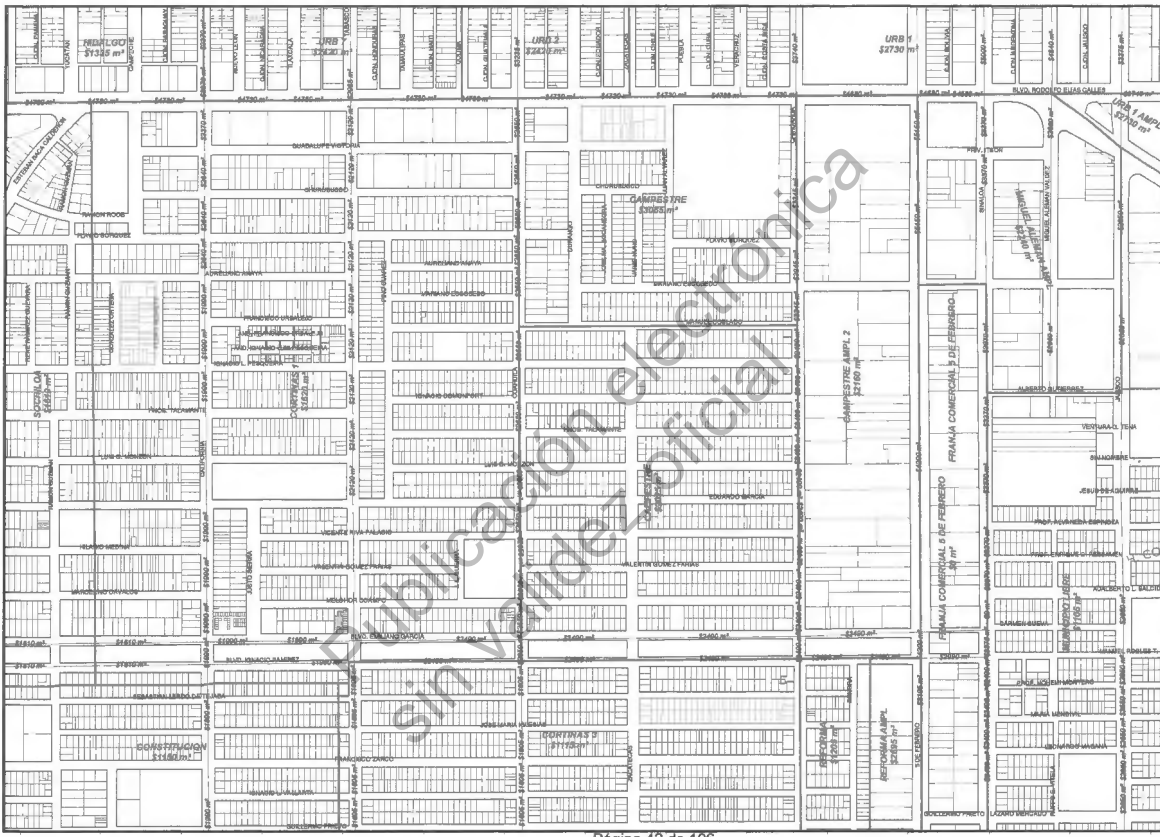
ACUERDO MIMA: 63
FECHA: 09/06/2024
DIPUTADO PRESIDENTE
DIPUTADO SECRETARIO
CONGRESO DEL ESTADO DE SONORA

INDICE DE CIUDAD OBREGON

↑ N ↑

1	2	3	4
5	6	7	8
9	10	11	12
13	14	15	16
17	18	19	20
21	22	23	24
25	26	27	28
29	30	31	32
33	34	35	36
37	38	39	40
41	42	43	44
45	46	47	48
49	50	51	52
53	54	55	56
57	58	59	60
61	62	63	64
65	66	67	68
69	70	71	72
73	74	75	76
77	78	79	80
81	82	83	84
85	86	87	88
89	90	91	92
93	94	95	96
97	98	99	100

HOJA 41 DE 61





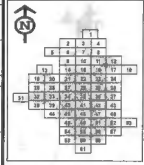
H. AYUNTAMIENTO DE CAJEME

MAPA DE VALORES UNITARIOS DE SUELO AÑO 2026

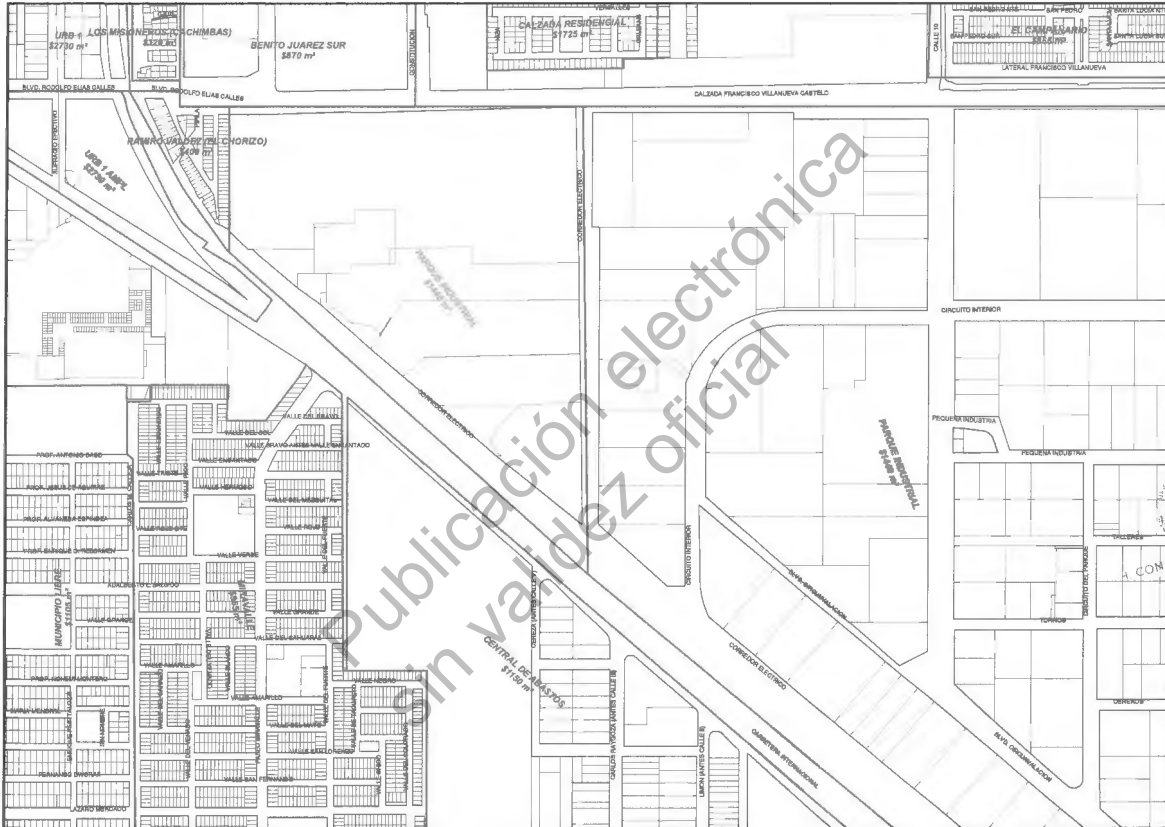
POBLACION: CD. OBREGÓN
MUNICIPIO.: CAJEME
ESTADO..... SONORA
ESCALA.....: 1:5,500

ACUERDO NUM.: 63
FECHA: 09/06/2025
DIPUTADO PRESIDENTE
DIPUTADO SECRETARIO
1 CONGRESO DEL ESTADO DE SONORA 2025-2026
SECRETARIO DE GOBIERNO

INDICE DE CIUDAD OBREGÓN



HOJA 42 DE 81





H. AYUNTAMIENTO DE CAJEME

MAPA DE VALORES UNITARIOS DE SUELO AÑO 2026

POBLACION: CD. OBREGON
MUNICIPIO.: CAJEME
ESTADO..... SONORA
ESCALA.....: 1:5.500

ACUERDO NUM.: 63
FECHA: 09/10/2025

DEPUTADO PRESIDENTE
DEPUTADO SECRETARIO
CONGRESO DE SONORA
ESTADO

INDICE DE CIUDAD OBREGÓN



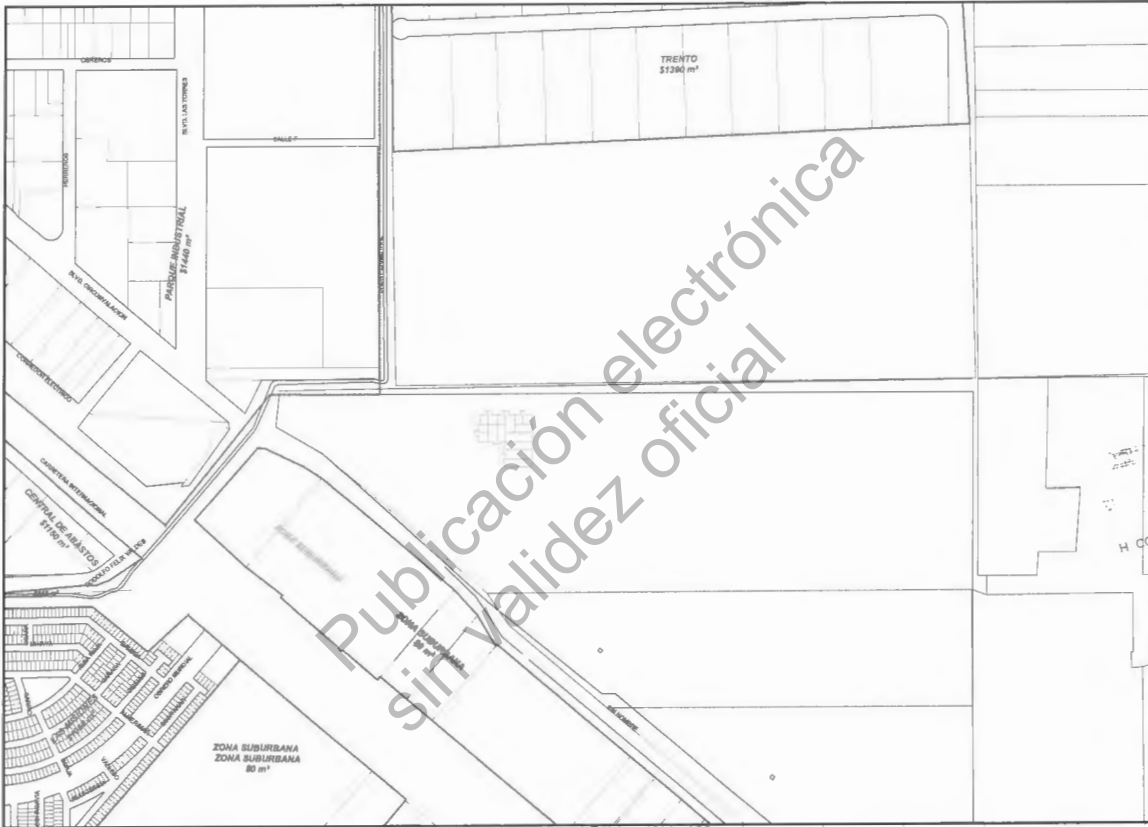
HOJA 43 DE 61



Página 45 de 106

Publicación electrónica
 sin validez oficial





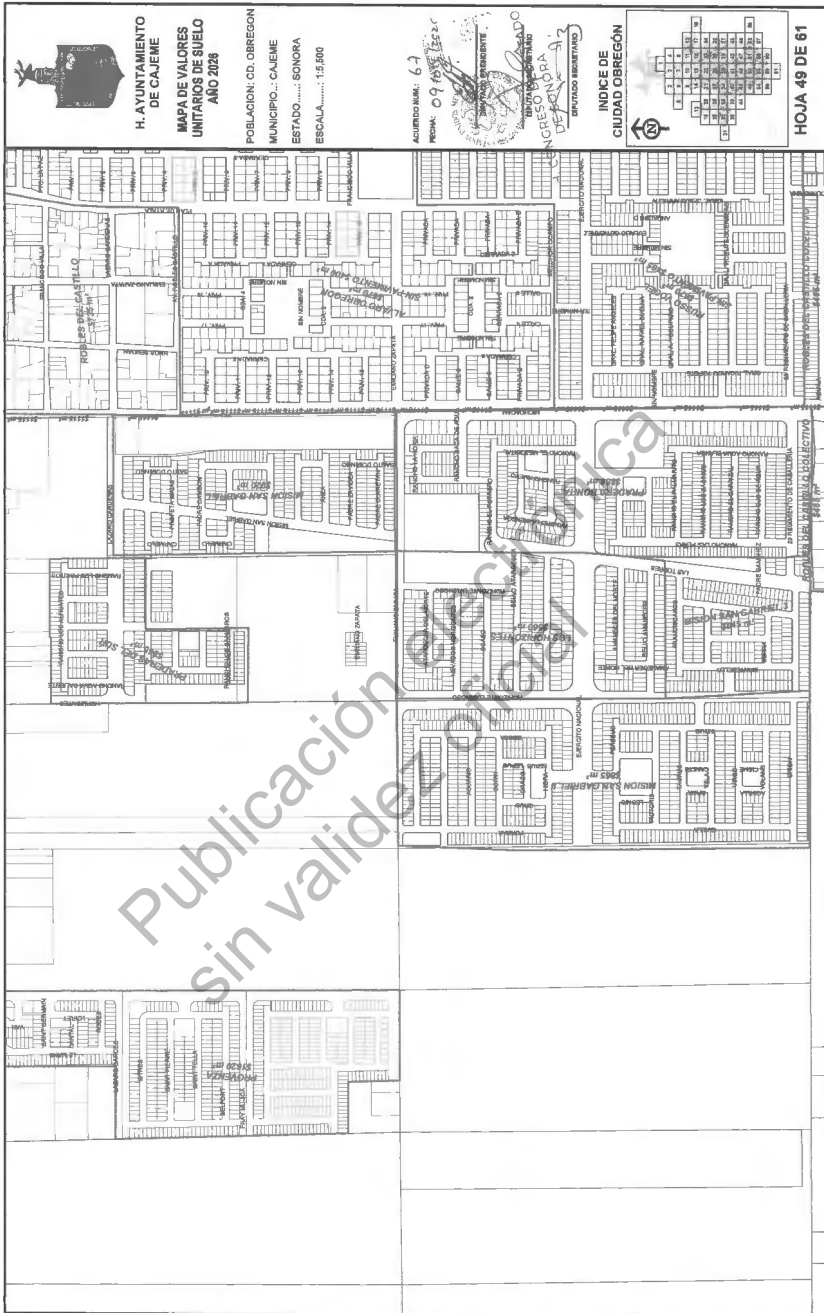
H. AYUNTAMIENTO DE CAJEME
MAPA DE VALORES UNITARIOS DE SUELO AÑO 2028

POBLACION: CD. OBREGON
MUNICIPIO.: CAJEME
ESTADO..... SONORA
ESCALA.....: 1:5,500

ACUERDO NUM. 67
FECHA: 09/10/2025
DIPUTADO PRESIDENTE
DIPUTADO SECRETARIO

INDICE DE CIUDAD OBREGÓN





Página 50 de 106



H. AYUNTAMIENTO DE CAJEME

MAPA DE VALORES UNITARIOS DE SUELO AÑO 2026

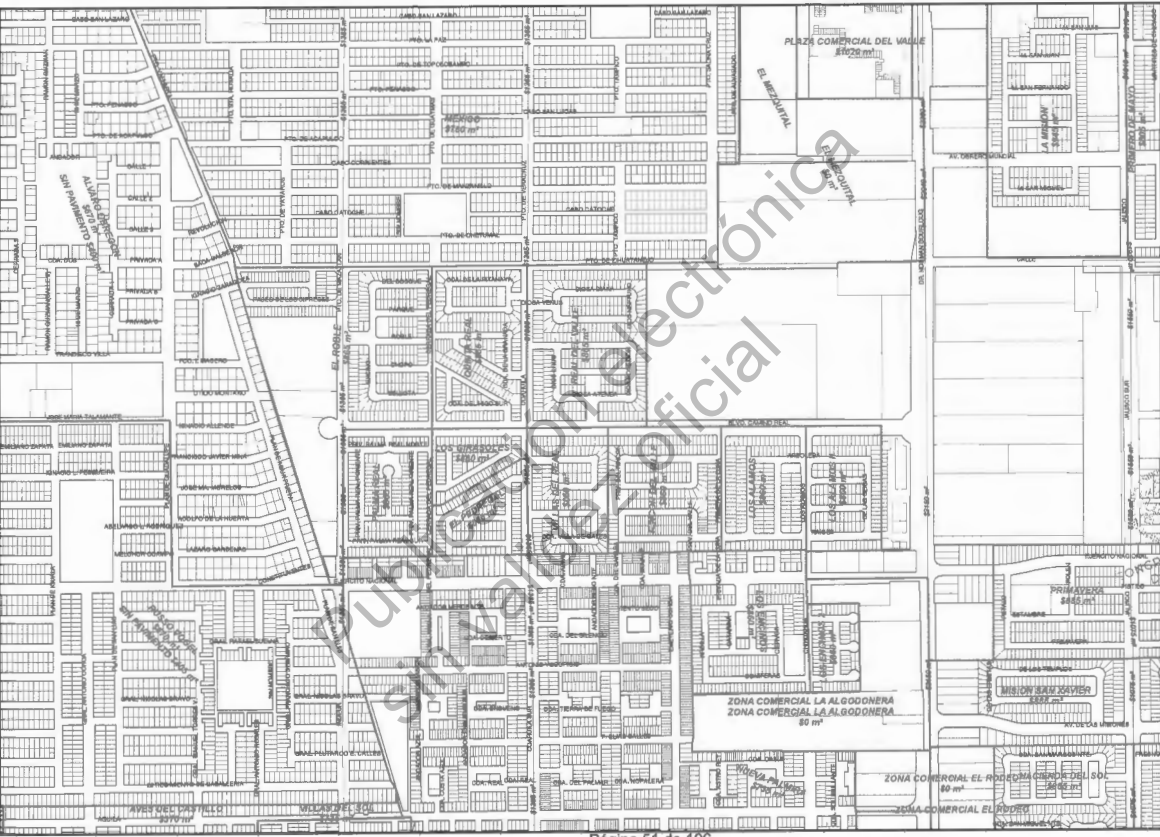
POBLACION: CD. OBREGON
MUNICIPIO: CAJEME
ESTADO: SONORA
ESCALA: 1:5,500

ACUERDO NUM.: 63
FECHA: 09/06/2025
PRESIDENTE
SECRETARIO

INDICE DE CIUDAD OBREGON

1	2	3	4	5	6	7	8	9	10	11	12	13	14	15	16	17	18	19	20	21	22	23	24	25	26	27	28	29	30	31	32	33	34	35	36	37	38	39	40	41	42	43	44	45	46	47	48	49	50	51	52	53	54	55	56	57	58	59	60	61	62	63	64	65	66	67	68	69	70	71	72	73	74	75	76	77	78	79	80	81	82	83	84	85	86	87	88	89	90	91	92	93	94	95	96	97	98	99	100
---	---	---	---	---	---	---	---	---	----	----	----	----	----	----	----	----	----	----	----	----	----	----	----	----	----	----	----	----	----	----	----	----	----	----	----	----	----	----	----	----	----	----	----	----	----	----	----	----	----	----	----	----	----	----	----	----	----	----	----	----	----	----	----	----	----	----	----	----	----	----	----	----	----	----	----	----	----	----	----	----	----	----	----	----	----	----	----	----	----	----	----	----	----	----	----	----	----	----	-----

HOJA 50 DE 61





Página 52 de 106



H. AYUNTAMIENTO DE CAJEME

MAPA DE VALORES UNITARIOS DE SUELO AÑO 2025

POBLACION: CD. OBREGON
MUNICIPIO.: CAJEME
ESTADO.....: SONORA
ESCALA.....: 1:5,500

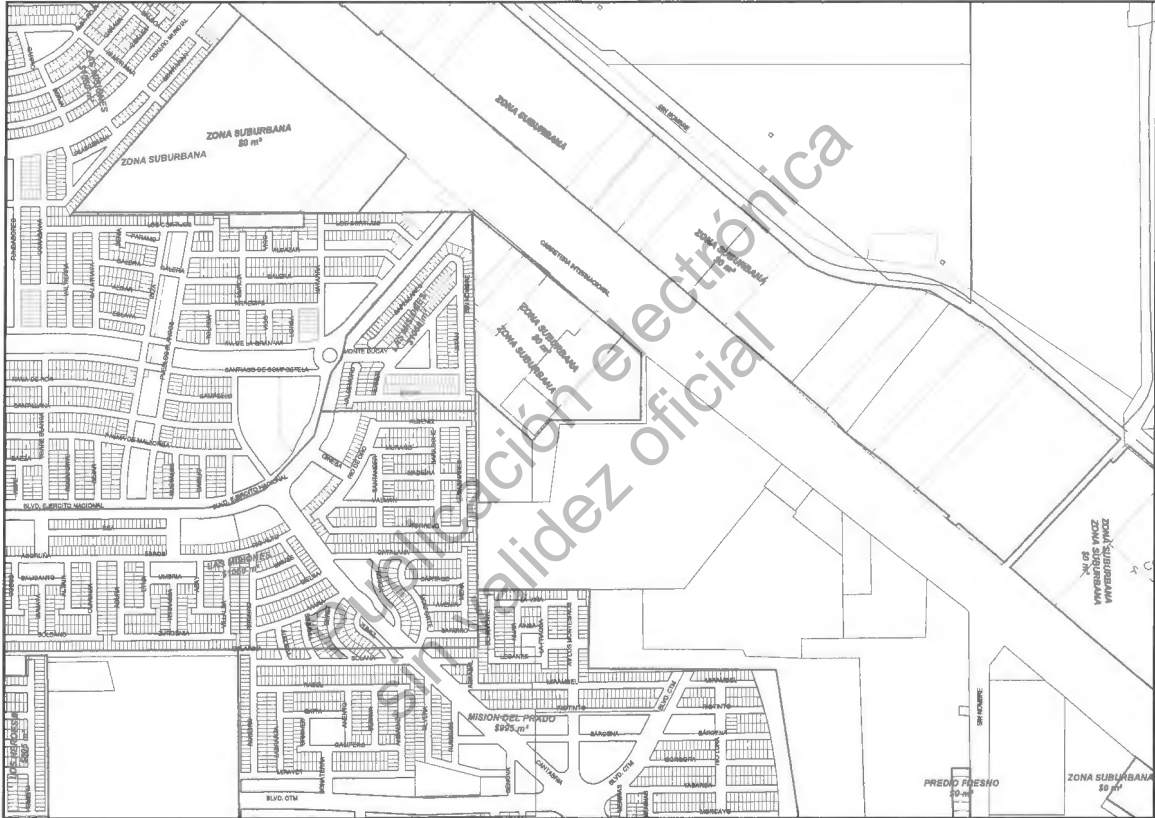
ACUERDO NUM.: 69
FECHA: 09/10/2025

CONSEJO PRESIDENTE
DEUTARO SECRETARIO DO
CONGRESO DEL ESTADO
DE SONORA
D. DEPUTADO SECRETARIO

INDICE DE CIUDAD OBREGÓN

1	2	3	4	5	6	7	8	9	10
11	12	13	14	15	16	17	18	19	20
21	22	23	24	25	26	27	28	29	30
31	32	33	34	35	36	37	38	39	40
41	42	43	44	45	46	47	48	49	50
51	52	53	54	55	56	57	58	59	60
61	62	63	64	65	66	67	68	69	70
71	72	73	74	75	76	77	78	79	80
81	82	83	84	85	86	87	88	89	90
91	92	93	94	95	96	97	98	99	100

HOJA 52 DE 81





H. AYUNTAMIENTO DE CAJEME
 MAPA DE VALORES UNITARIOS DE SUELO
 AÑO 2028

POBLACION: CD. OBREGON
 MUNICIPIO: CAJEME
 ESTADO: SONORA
 ESCALA: 1:5,000

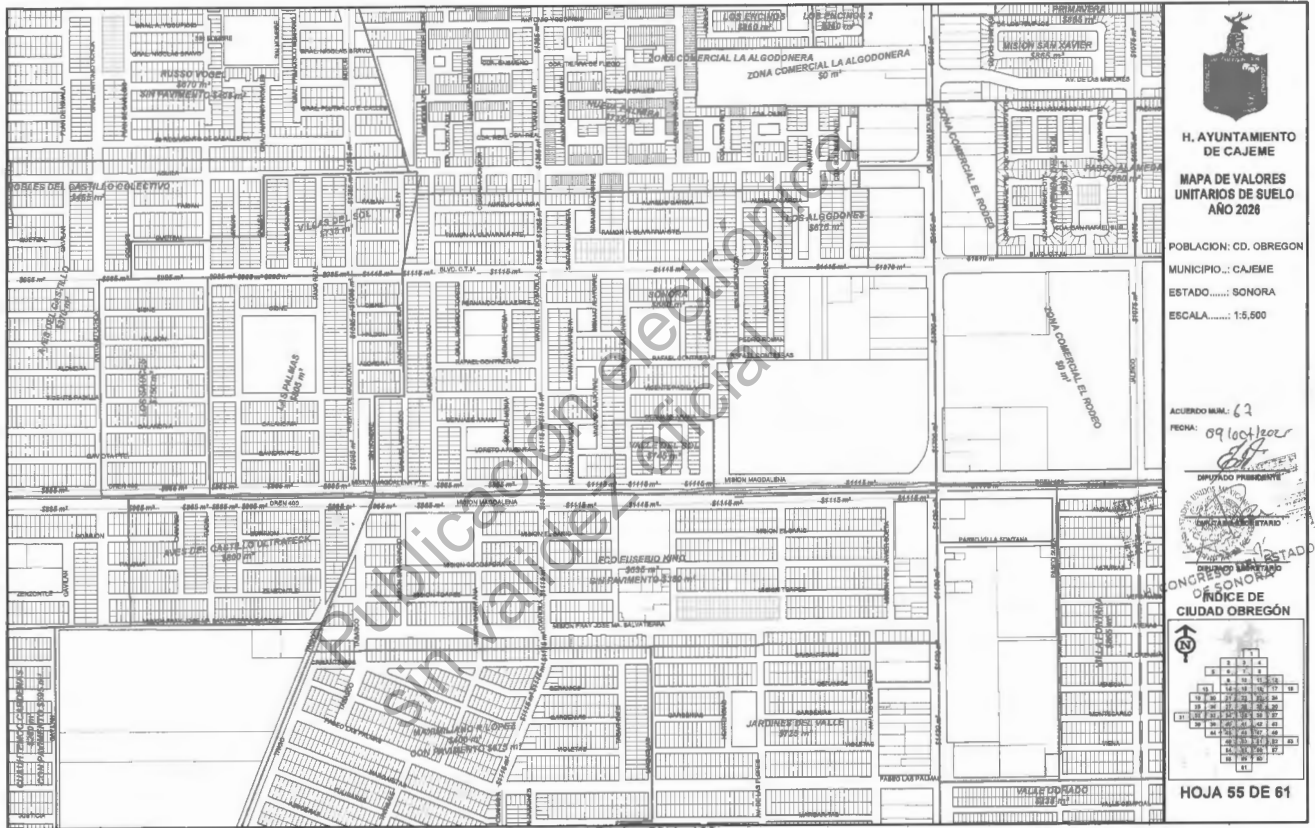
ACUERDO NUM. 67
 FECHA 09/05/2023
 SECRETARÍA DE PLANEACIÓN Y DESARROLLO URBANO
 GOBIERNO MUNICIPAL
 CIUDAD DE OBREGÓN
 SONORA
 DISTRITO MUNICIPAL




INDICE DE CIUDAD OBREGÓN

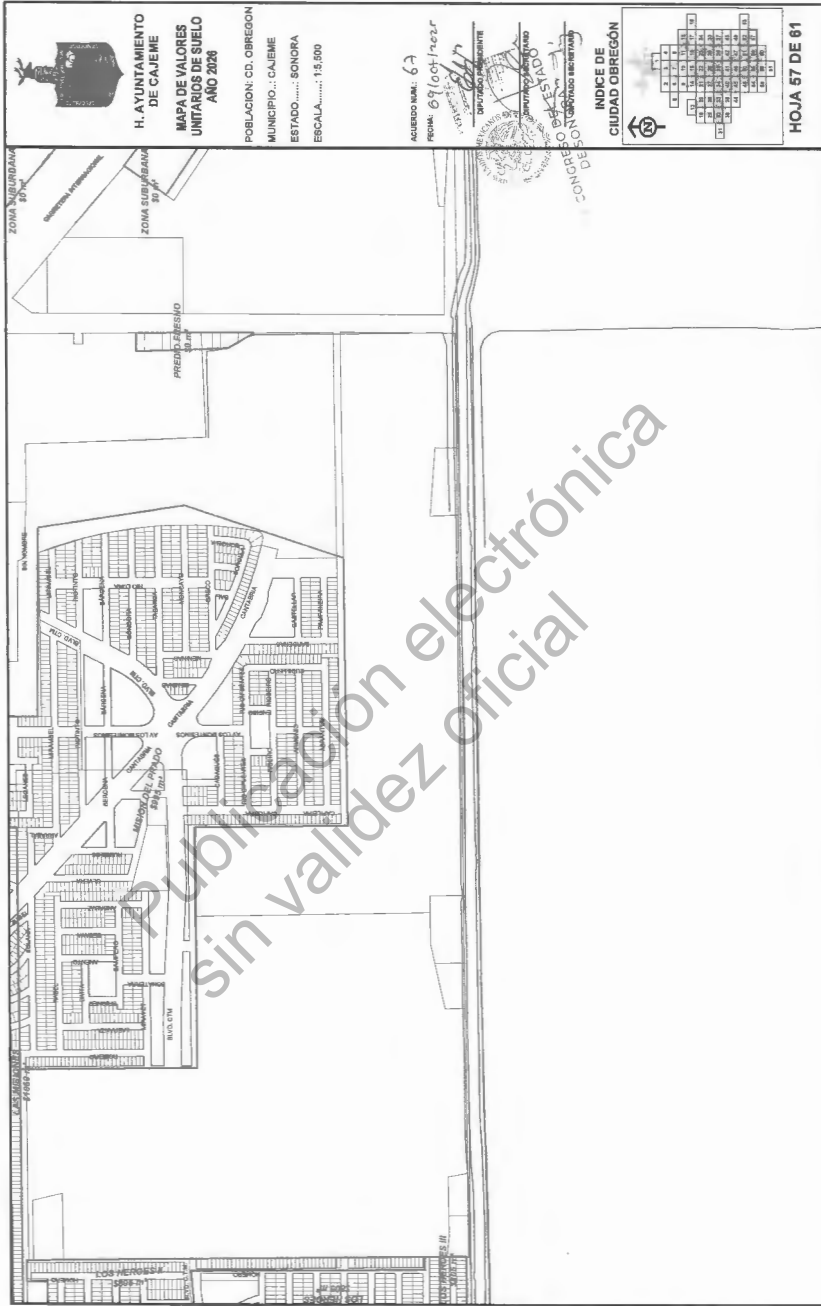
1	2	3	4	5	6	7	8	9	10
11	12	13	14	15	16	17	18	19	20
21	22	23	24	25	26	27	28	29	30
31	32	33	34	35	36	37	38	39	40
41	42	43	44	45	46	47	48	49	50
51	52	53	54	55	56	57	58	59	60
61	62	63	64	65	66	67	68	69	70
71	72	73	74	75	76	77	78	79	80
81	82	83	84	85	86	87	88	89	90
91	92	93	94	95	96	97	98	99	100

HOJA 53 DE 61

Página 54 de 106




H. AYUNTAMIENTO DE CAJEME
MAPA DE VALORES UNITARIOS DE SUELO AÑO 2028
POBLACION: CD. OBREGON
MUNICIPIO...: CAJEME
ESTADO.....: SONORA
ESCALA.....: 1:5,500
ACUERDO MM.: 62
FECHA: 09/06/2025
DIPUTADO PRESIDENTE

CONGRESO DEL ESTADO SONORA
OFICIO DE CIUDAD OBREGÓN

HOJA 55 DE 61

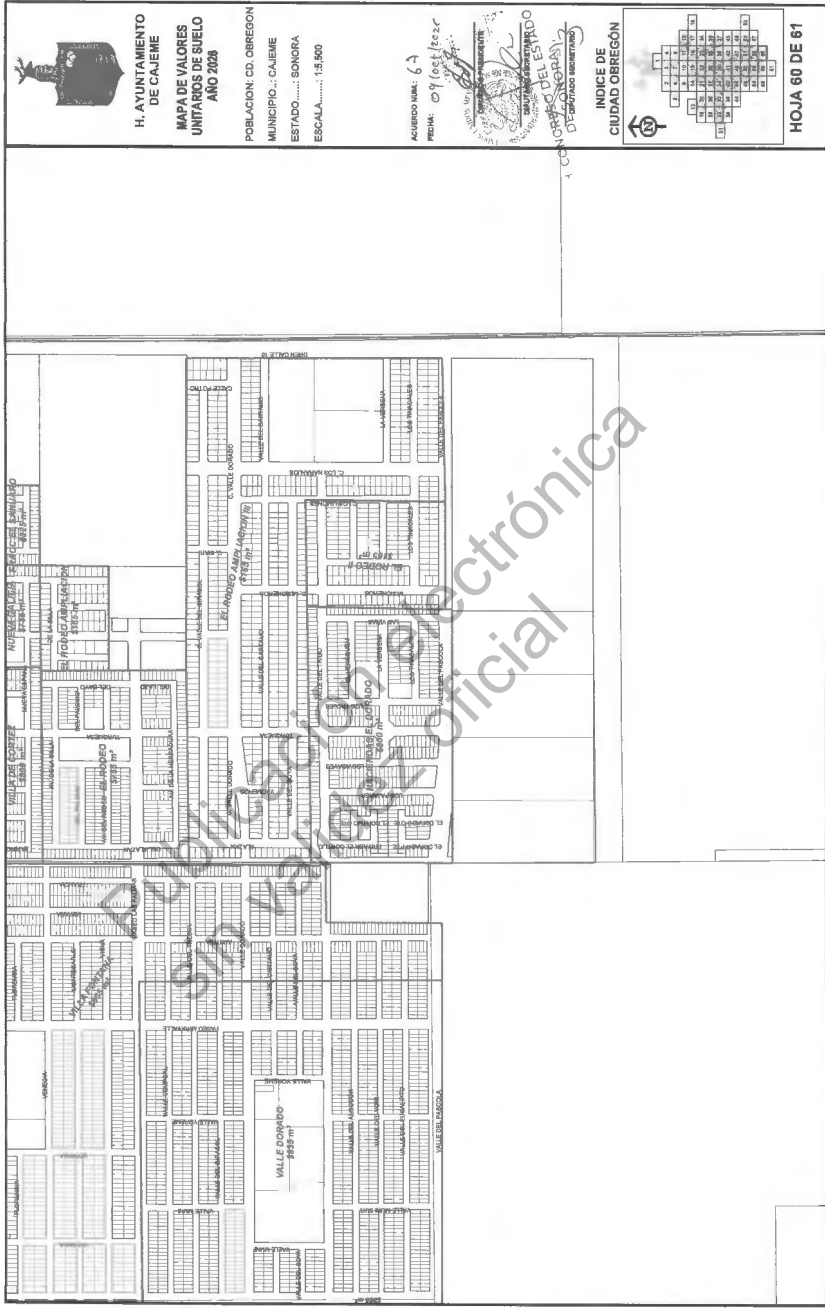


Página 58 de 106





Página 60 de 106



H. AYUNTAMIENTO
DE CAJEME
MAPA DE VALORES
UNITARIOS DE SUELO
AÑO 2020

POBLACION: CD. OBREGON
MUNICIPIO: CAJEME
ESTADO: SONORA
ESCALA: 1:5,800

ACUERDO NUM.: 67
FECHA: 07/06/2022
SECRETARÍA DE PLANEACIÓN Y DESARROLLO URBANÍSTICO
SECRETARÍA DE ECONOMÍA DEL ESTADO
SECRETARÍA DE OBRAS PÚBLICAS DEL ESTADO
SECRETARÍA DE FISCALÍA DEL ESTADO
SECRETARÍA DE EDUCACIÓN DEL ESTADO
SECRETARÍA DE SALUD DEL ESTADO
SECRETARÍA DE CULTURA DEL ESTADO
SECRETARÍA DE TURISMO DEL ESTADO
SECRETARÍA DE DEPORTES DEL ESTADO
SECRETARÍA DE FERIA Y FERIAZGO DEL ESTADO
SECRETARÍA DE VIVIENDA DEL ESTADO
SECRETARÍA DE PROTECCIÓN CIVIL DEL ESTADO
SECRETARÍA DE ASISTENCIA SOCIAL DEL ESTADO
SECRETARÍA DE TRANSITO DEL ESTADO
SECRETARÍA DE SEGURIDAD DEL ESTADO
SECRETARÍA DE DEFENSA DEL ESTADO

INDICE DE
CIUDAD OBREGON

1	2	3	4	5	6	7	8	9	10	11	12	13	14	15	16	17	18	19	20	21	22	23	24	25	26	27	28	29	30	31	32	33	34	35	36	37	38	39	40	41	42	43	44	45	46	47	48	49	50	51	52	53	54	55	56	57	58	59	60	61	62	63	64	65	66	67	68	69	70	71	72	73	74	75	76	77	78	79	80	81	82	83	84	85	86	87	88	89	90	91	92	93	94	95	96	97	98	99	100
---	---	---	---	---	---	---	---	---	----	----	----	----	----	----	----	----	----	----	----	----	----	----	----	----	----	----	----	----	----	----	----	----	----	----	----	----	----	----	----	----	----	----	----	----	----	----	----	----	----	----	----	----	----	----	----	----	----	----	----	----	----	----	----	----	----	----	----	----	----	----	----	----	----	----	----	----	----	----	----	----	----	----	----	----	----	----	----	----	----	----	----	----	----	----	----	----	----	----	-----

HOJA 60 DE 61

Página 61 de 106



H. AYUNTAMIENTO
DE CAJEME

MAPA DE VALORES
UNITARIOS DE SUELO
AÑO 2026

POBLACION: CD. OBREGON

MUNICIPIO.: CAJEME

ESTADO..... SONORA

ESCALA..... 1:5,600

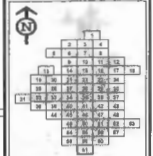
ACUERDO NUM.: 67

FECHA: 09/10/2025

DEPUTADO PRESIDENTE



INDICE DE
CIUDAD OBREGÓN



HOJA 61 DE 61

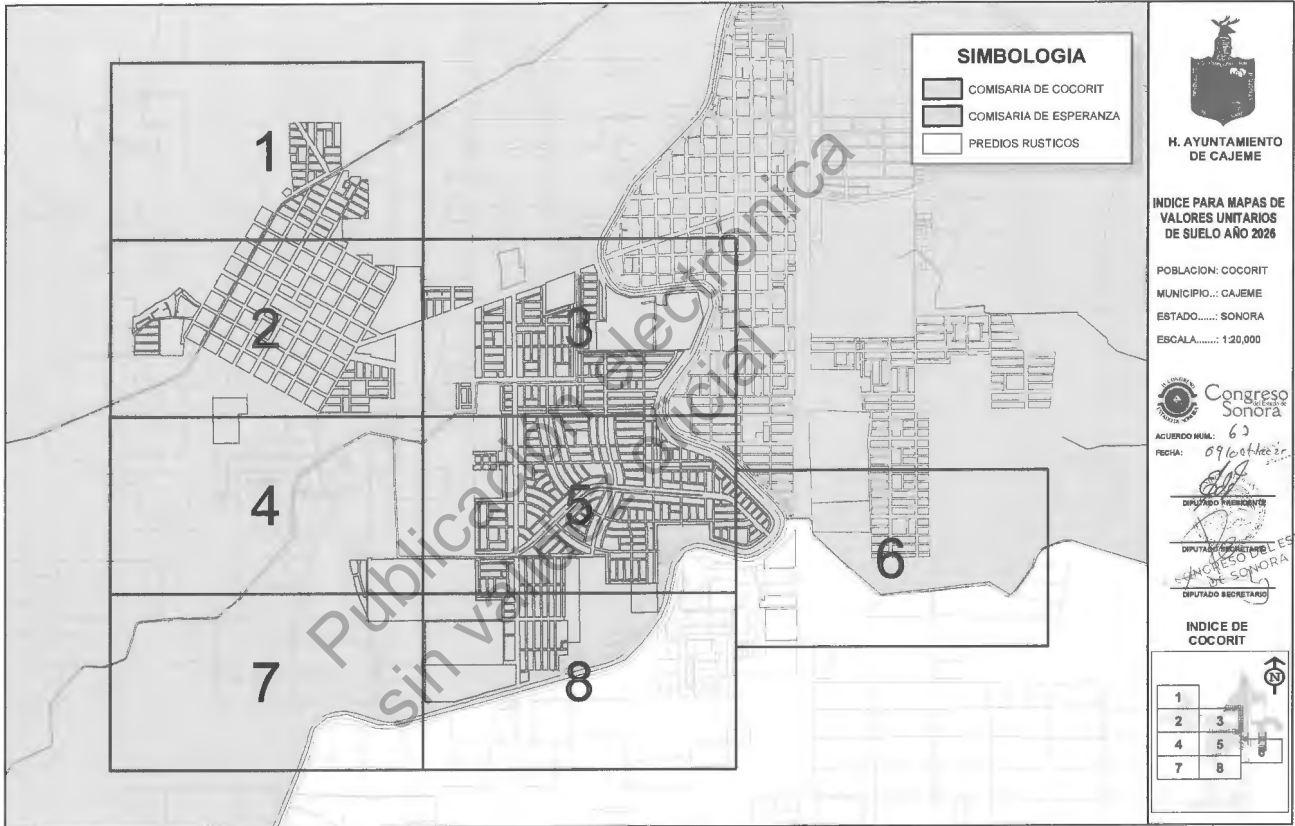


MAPA DE VALORES UNITARIOS DE SUELO

COMISARIA DE COCORIT

Publicación electrónica
sin validez oficial







H. AYUNTAMIENTO DE CAJEME

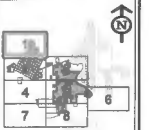
MAPA DE VALORES UNITARIOS DE SUELO AÑO 2026

POBLACION: COCORIT
MUNICIPIO: CAJEME
ESTADO: SONORA
ESCALA: 1:5,500

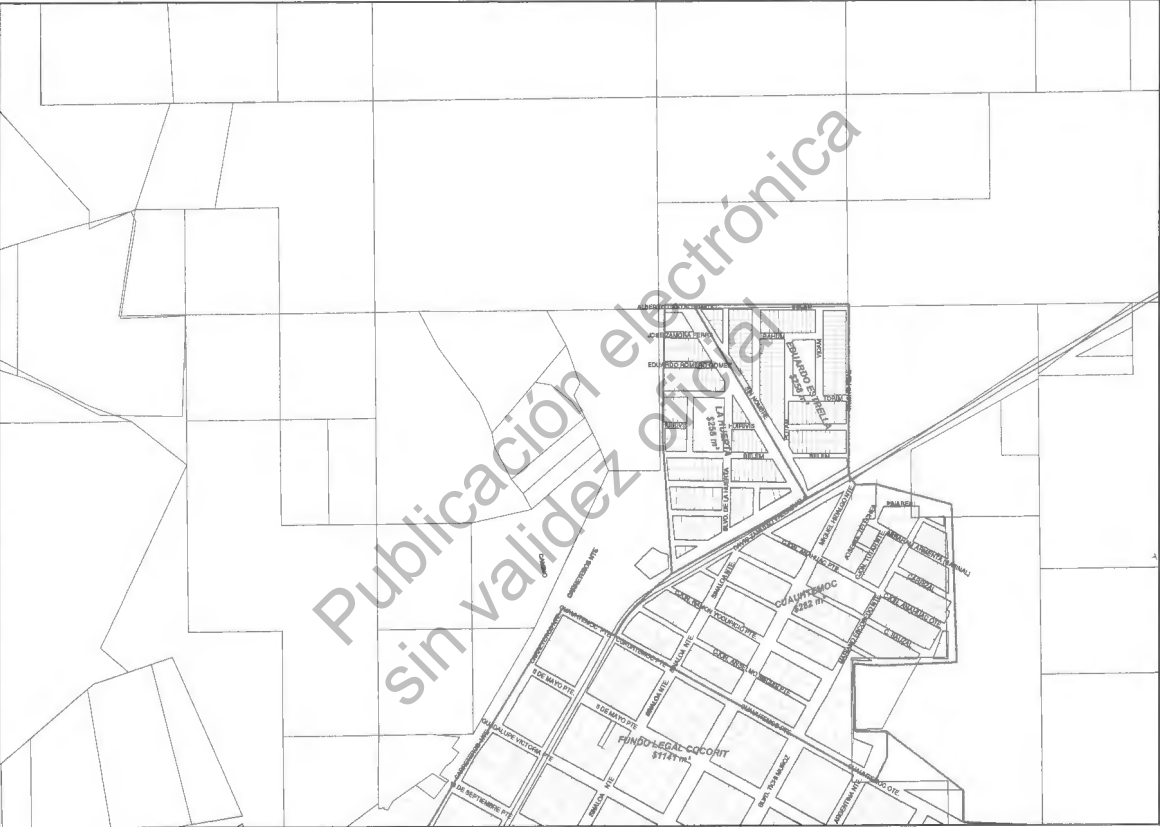
ACUERDO NUM.: 63
FECHA: 09/06/2025



INDICE DE COCORIT



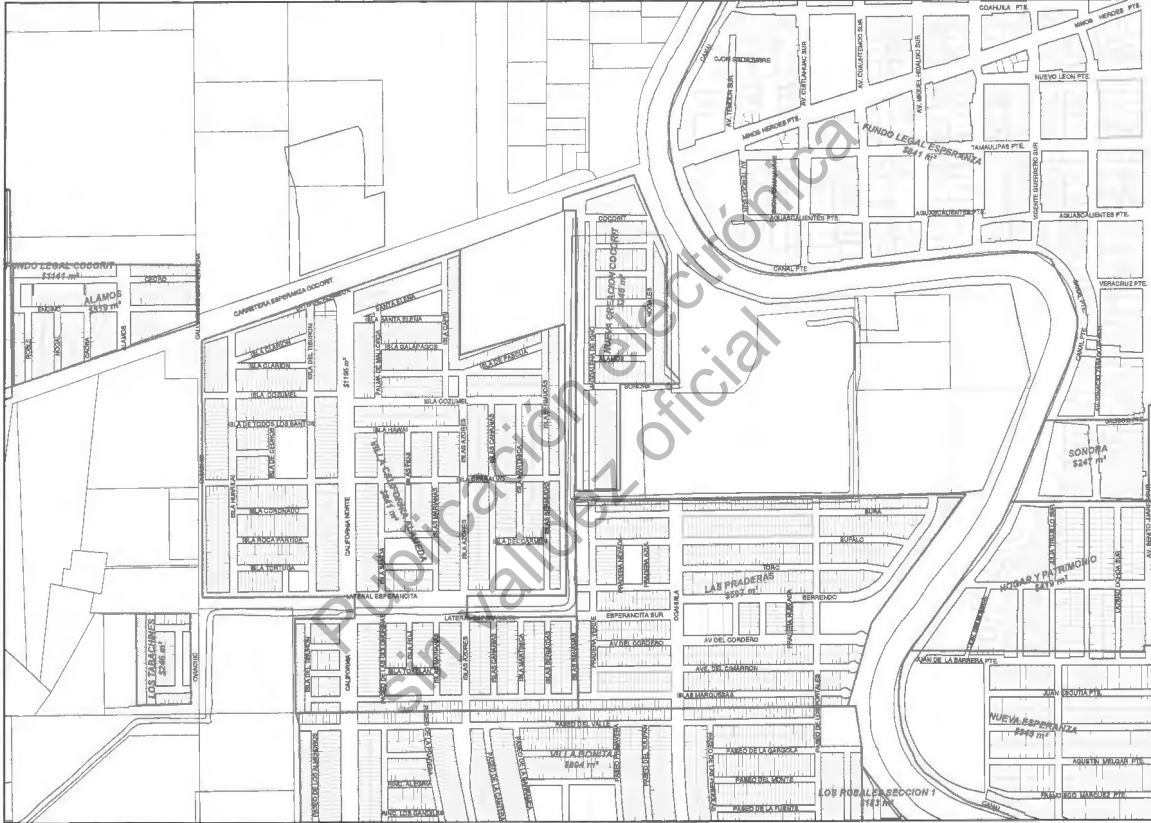
HOJA 1 DE 08



Publicación electrónica
sin validez oficial



Página 65 de 108



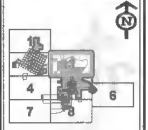
H. AYUNTAMIENTO DE CAJEME
MAPA DE VALORES UNITARIOS DE SUELO AÑO 2028

POBLACION: COCORIT
 MUNICIPIO... CAJEME
 ESTADO..... SONORA
 ESCALA..... 1:5,500

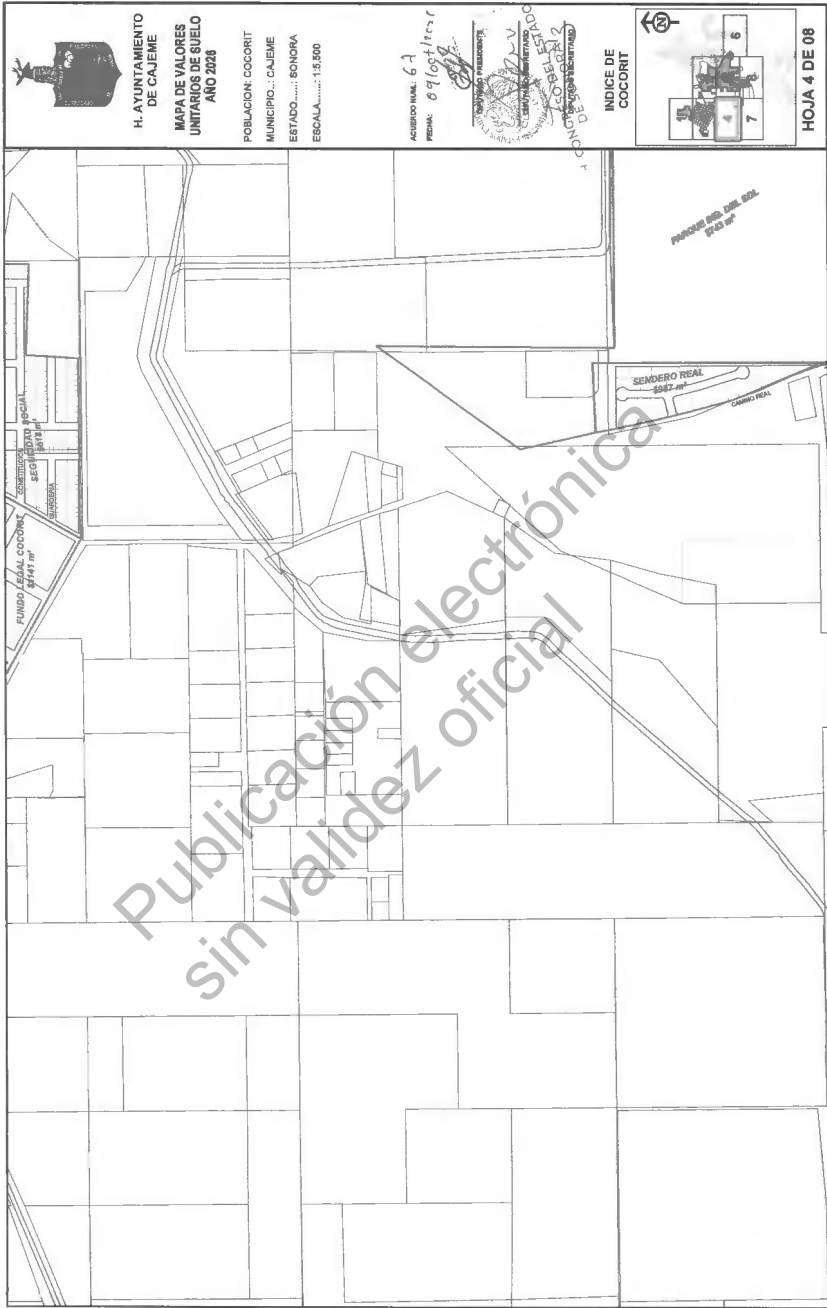
ACUERDO NUM.: 63
 FECHA: 09/05/2025



INDICE DE COCORIT



HOJA 3 DE 08





H. AYUNTAMIENTO
DE CAJEME
MAPA DE VALORES
UNITARIOS DE SUELO
AÑO 2028

POBLACION: COCORIT
MUNICIPIO: CAJEME
ESTADO: SONORA
ESCALA: 1:5,000

ACUERDO NUM. 67
FECHA: 27/09/2023

SECRETARÍA DE PLANEACIÓN
Y ECONOMÍA
SECRETARÍA DE OBRAS
PÚBLICAS
SECRETARÍA DE FISCALÍA
SECRETARÍA DE FERIA Y
COMERCIO

INDICE DE
COCORIT



HOJA 7 DE 08

Publicación electrónica
Sin validez oficial

Página 70 de 106

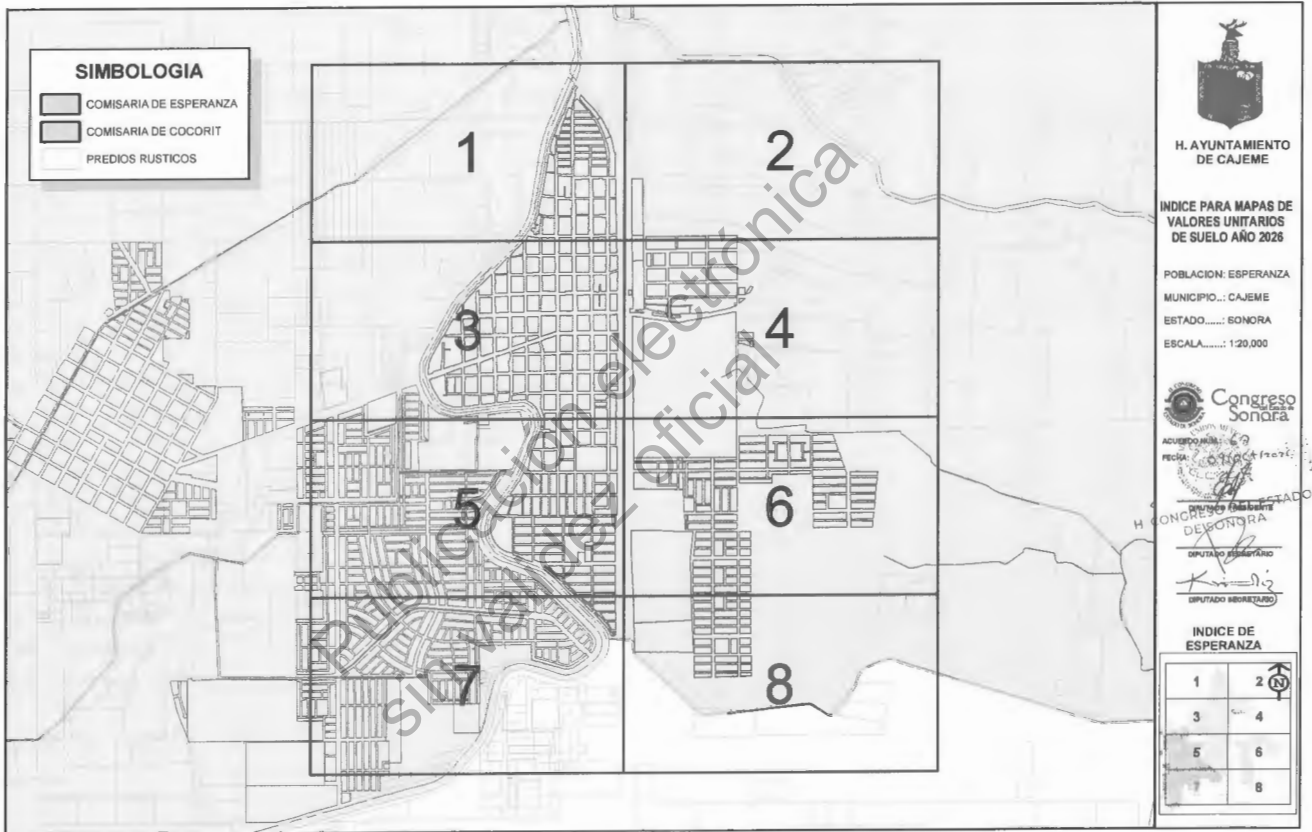


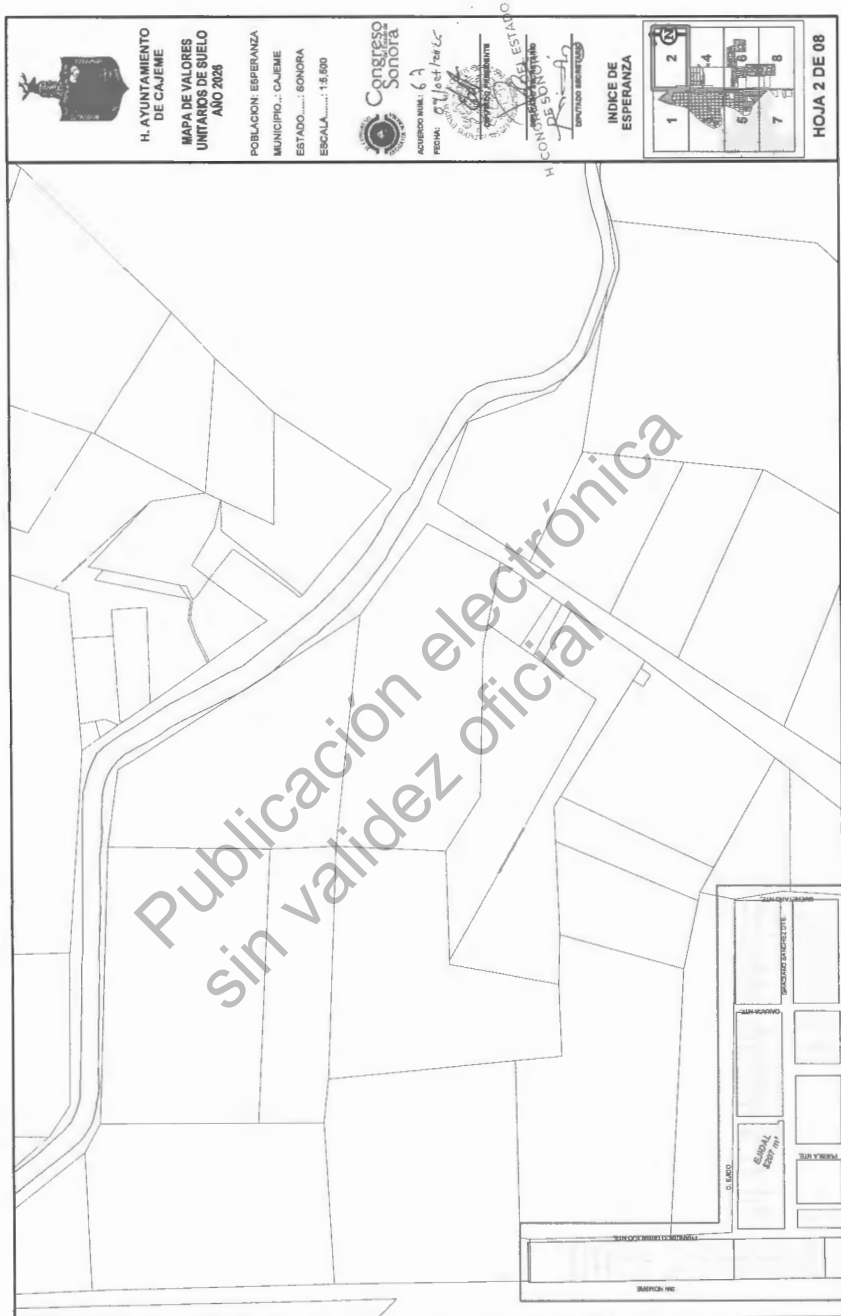
MUNICIPIO
DE CAJEME

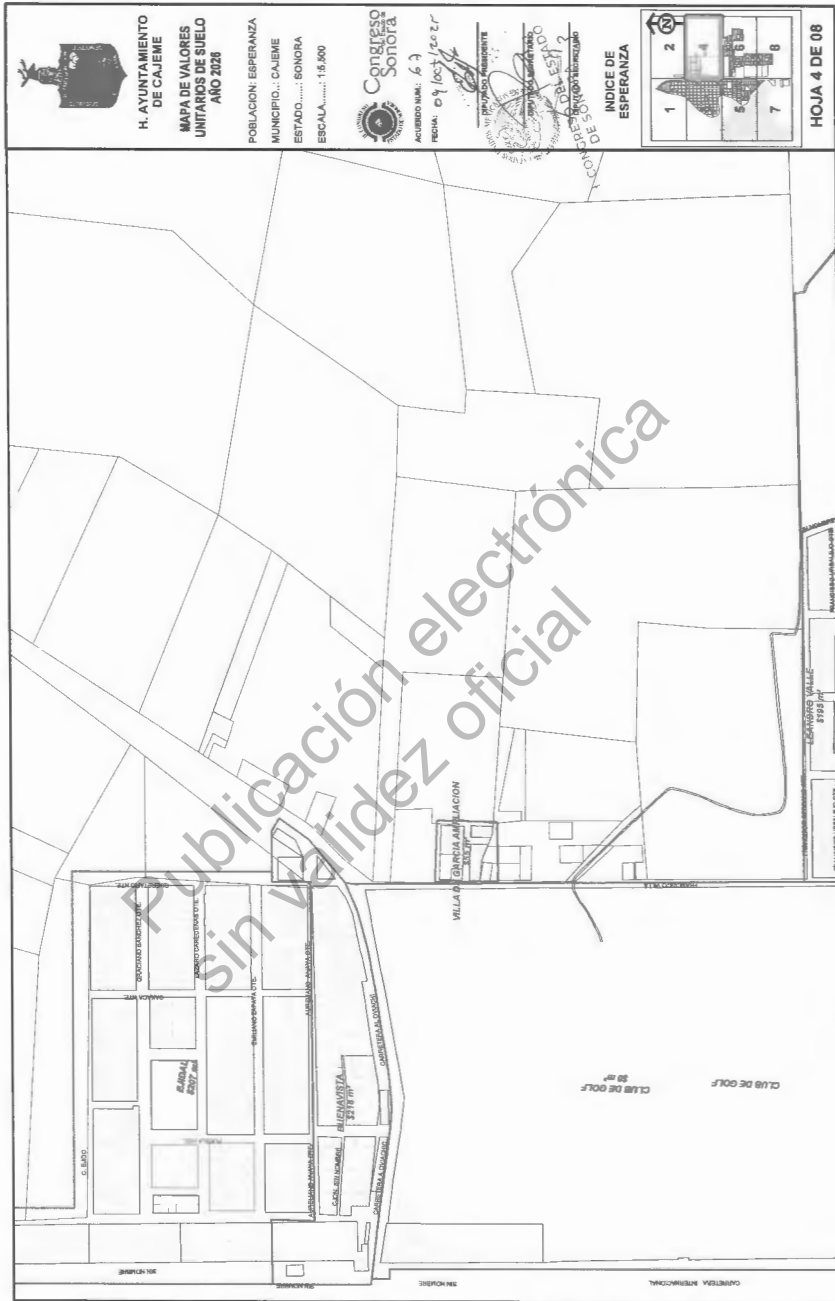
MAPA DE VALORES UNITARIOS DE SUELO

COMISARIA DE ESPERANZA









H. AYUNTAMIENTO
DE CAJEME
MAPA DE VALORES
UNITARIOS DE SUELO
AÑO 2028

POBLACION: ESPERANZA
MUNICIPIO: CAJEME
ESTADO: SONORA
ESCALA: 1:5,000



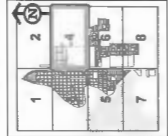
CONGRESO
SONORA

ACUERDO NÚM.: 63

FECHA: 09/02/2028

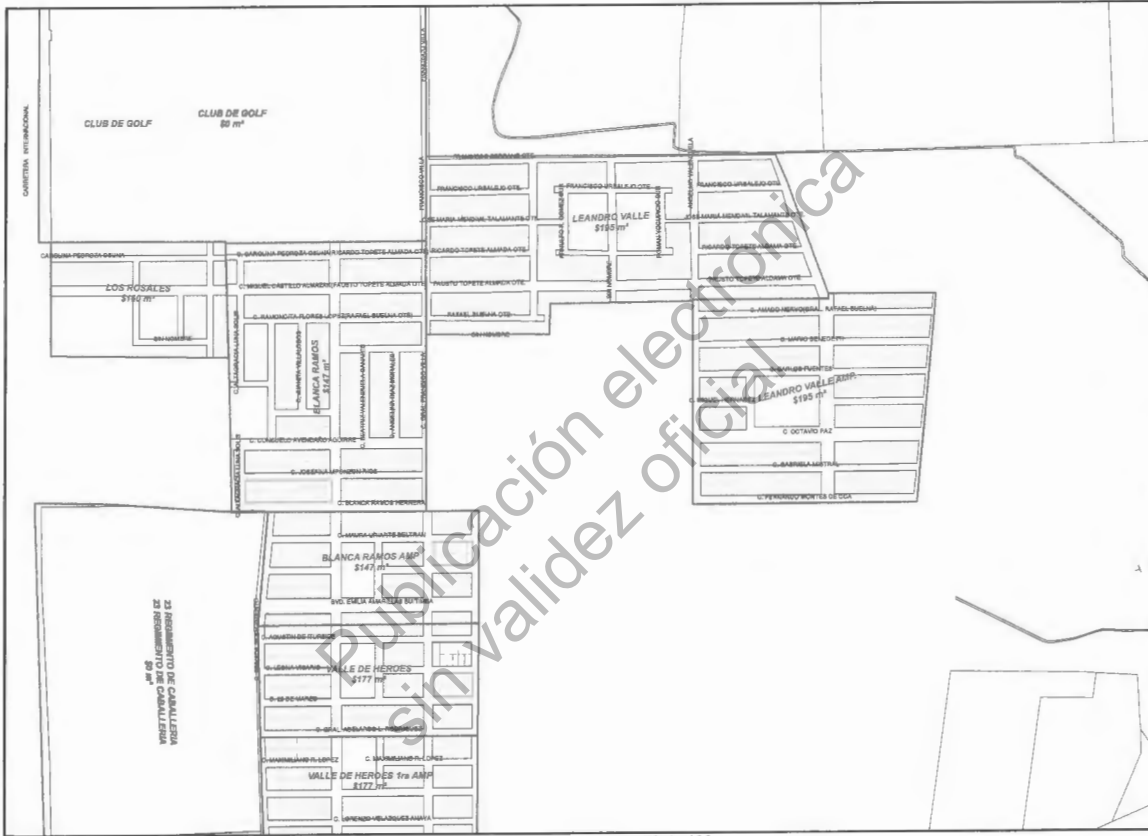
SECRETARÍA DE GOBIERNO
ESTADO
SECRETARÍA DE PLANEACIÓN
Y ECONOMÍA
SECRETARÍA DE AGRICULTURA
Y RIEGO
SECRETARÍA DE EDUCACIÓN
SECRETARÍA DE SALUD
SECRETARÍA DE TURISMO
SECRETARÍA DE VIVIENDA
Y OBRAS PÚBLICAS
SECRETARÍA DE FERIA Y
COMERCIO
SECRETARÍA DE CULTURA
SECRETARÍA DE DEPORTE
Y RECREACIÓN
SECRETARÍA DE TRANSPORTES
SECRETARÍA DE ASISTENCIA
SOCIAL
SECRETARÍA DE DESARROLLO
RURAL
SECRETARÍA DE PROTECCIÓN
CIVIL
SECRETARÍA DE PROMOCIÓN
ECONÓMICA
SECRETARÍA DE FERIA Y
COMERCIO
SECRETARÍA DE CULTURA
SECRETARÍA DE DEPORTE
Y RECREACIÓN
SECRETARÍA DE TRANSPORTES
SECRETARÍA DE ASISTENCIA
SOCIAL
SECRETARÍA DE DESARROLLO
RURAL

INDICE DE
ESPERANZA



HOJA 4 DE 08

Página 76 de 106



H. AYUNTAMIENTO DE CAJEME

MAPA DE VALORES UNITARIOS DE SUELO AÑO 2028

POBLACION: ESPERANZA
 MUNICIPIO.: CAJEME
 ESTADO.....: SONORA
 ESCALA.....: 1:5.800

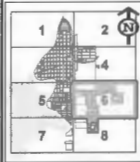


ACUERDO NUM.: 67

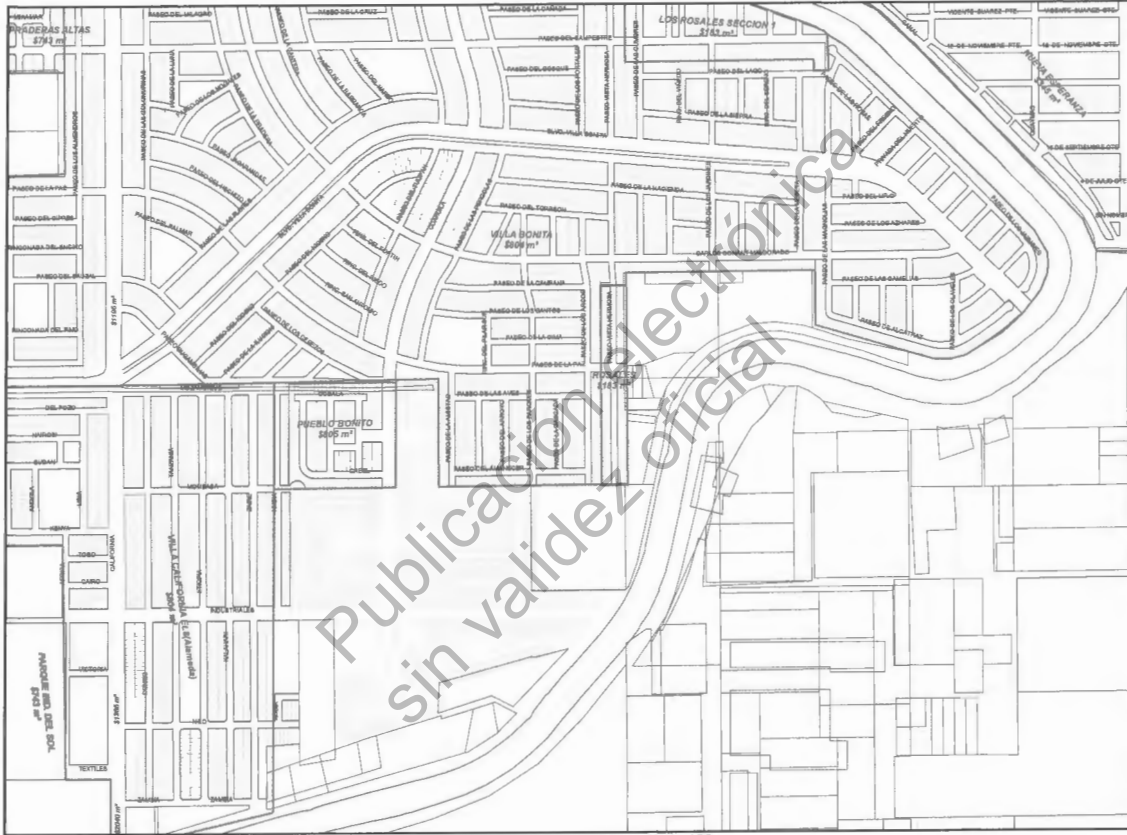
FECHA: 09/02/2025

CONGRESO DE SONORA
 COMITÉ DE REPRESENTANTES
 CONGRESO DE SONORA
 COMITÉ SECRETARIO

INDICE DE ESPERANZA



HOJA 6 DE 08



H. AYUNTAMIENTO DE CAJEME

MAPA DE VALORES UNITARIOS DE SUELO AÑO 2028

POBLACION: ESPERANZA
 MUNICIPIO.: CAJEME
 ESTADO.....: SONORA
 ESCALA.....: 1:5,500



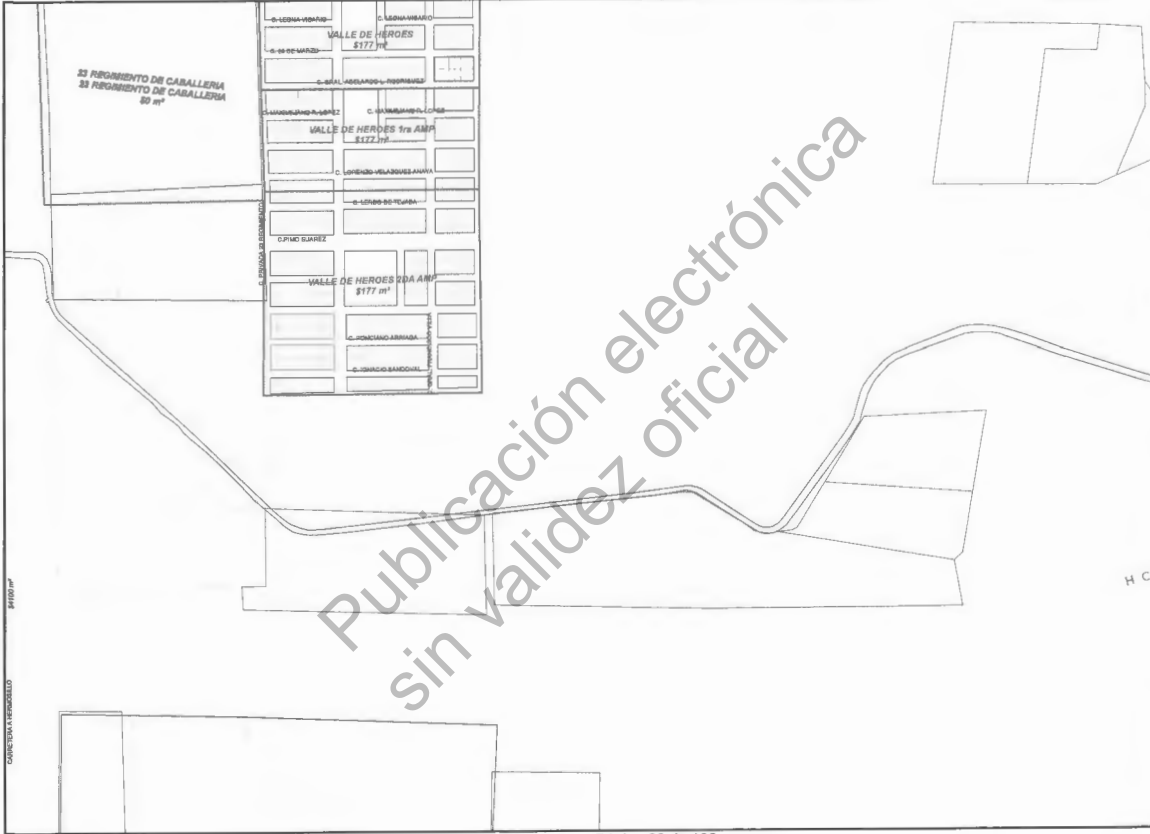
ACUERDO NUM.: 63
 FECHA: 09/04/2028



INDICE DE ESPERANZA



HOJA 7 DE 08



H. AYUNTAMIENTO DE CAJEME
MAPA DE VALORES UNITARIOS DE SUELO AÑO 2026

POBLACION: ESPERANZA
 MUNICIPIO...: CAJEME
 ESTADO.....: SONORA
 ESCALA.....: 1:5,500



ACUERDO NUM.: 67
 FECHA: 09 de octubre

DIRIGIDO PRESIDENTE
 SECRETARIO
 H. CONGRESO DEL ESTADO DE SONORA

INDICE DE ESPERANZA





MUNICIPIO
DE CAJEME

MAPA DE VALORES UNITARIOS DE SUELO

COMISARIA DE

MARTE R. GÓMEZ TOBARI

MAPA DE VALORES UNITARIOS DE SUELO


COMISARIA DE PUEBLO YAQUI



MUNICIPIO
DE CAJEME









Publicación electrónica
 sin validez oficial



MUNICIPIO
DE CAJEME

MAPA DE VALORES UNITARIOS DE SUELO

COMISARIA DE PROVIDENCIA

Publicación electrónica
sin validez oficial

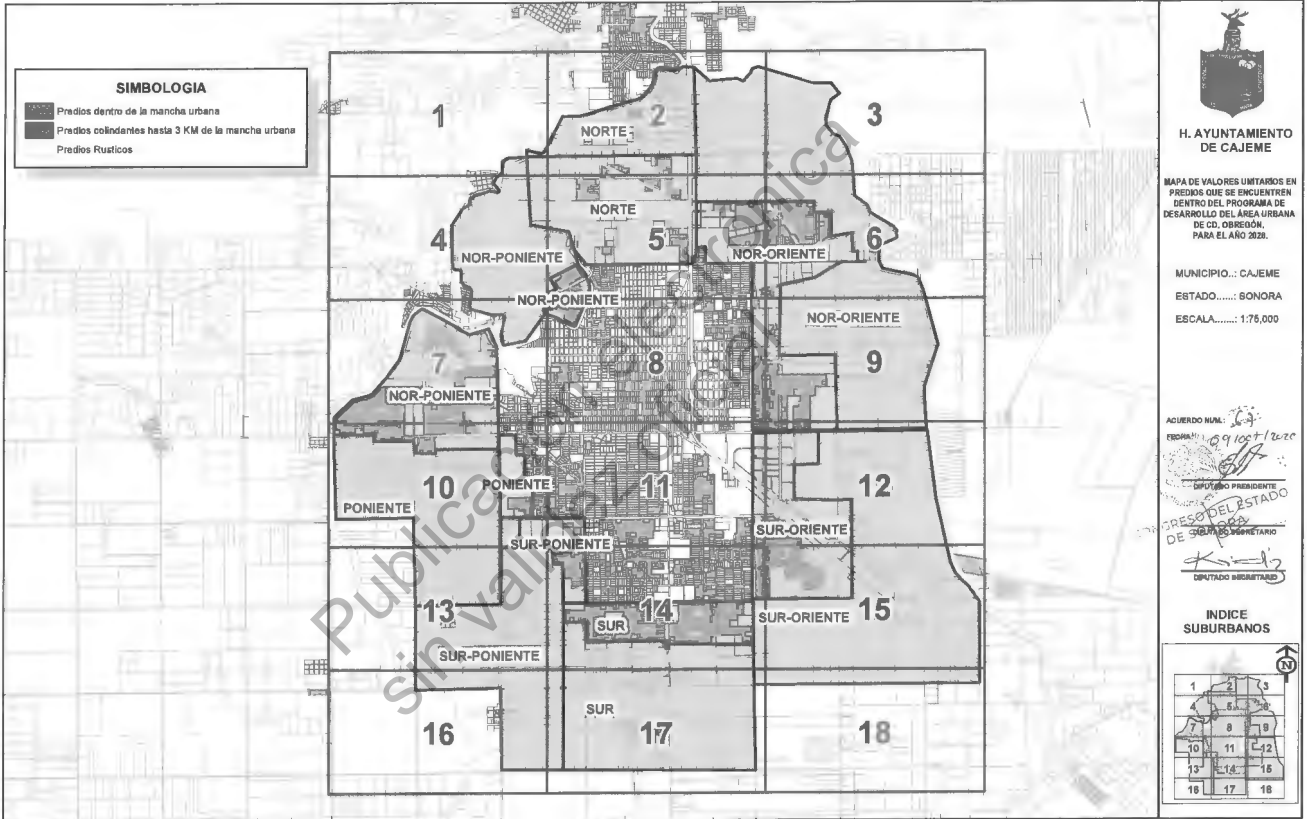


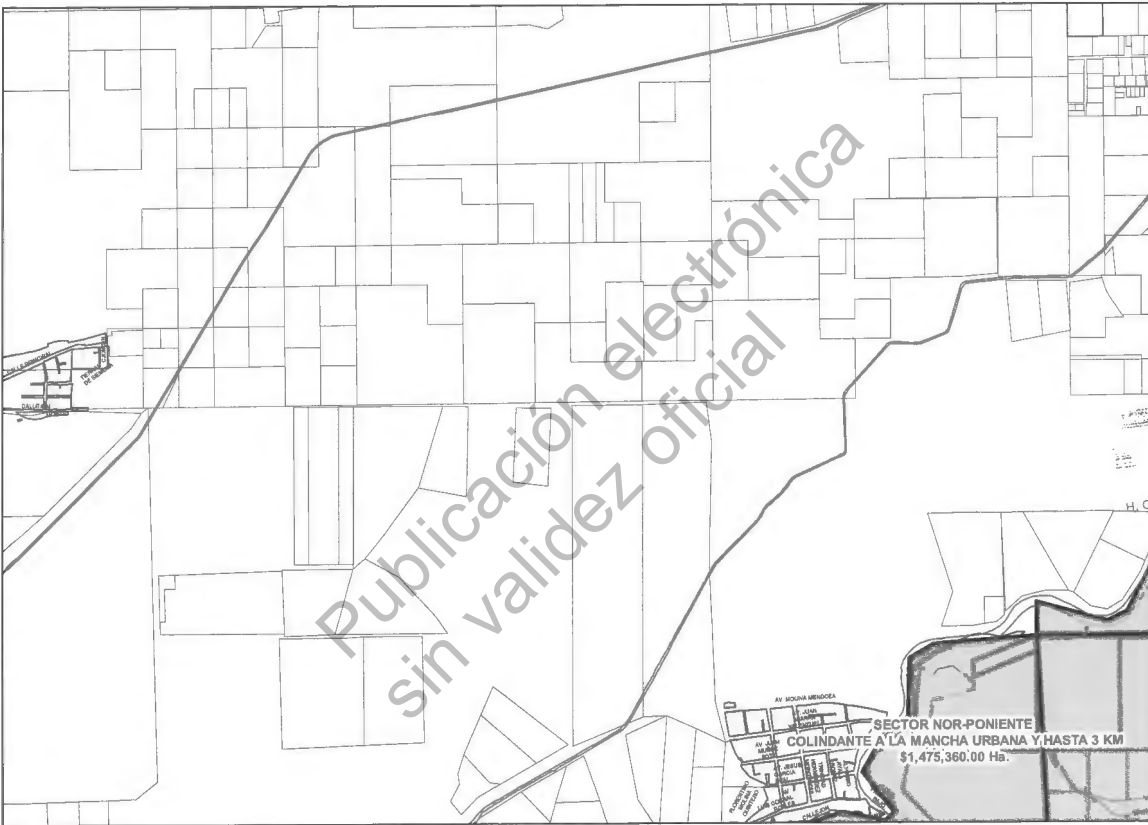


MUNICIPIO
DE CAJEME

MAPA DE VALORES UNITARIOS DE SUELO

**MAPA DE VALORES UNITARIOS EN
PREDIOS QUE SE ENCUENTRAN
DENTRO DEL PROGRAMA DE
DESARROLLO DEL AREA URBANA
DE CD. OBREGON.**





H. AYUNTAMIENTO DE CAJEME

MAPA DE VALORES UNITARIOS EN PRECIOS QUE SE ENCUENTREN DENTRO DEL PROGRAMA DE DESARROLLO DEL AREA URBANA DE CD. OBRERÓN, PARA EL AÑO 2026.

MUNICIPIO... CAJEME
ESTADO..... SONORA
ESCALA..... 1:14,500

ACUERDO NUM. 67
FECHA: 20 de Dec 2025

DIPUTADO PRESIDENTE DEL H. CONGRESO LOCAL DE SONORA
DIPUTADO SECRETARIO

INDICE SUBURBANOS

N		
1	2	3
4	5	6
7	8	9
10	11	12
13	14	15
16	17	18

HOJA 1 DE 18



H. AYUNTAMIENTO DE CAJEME

MAPA DE VALORES UNITARIOS EN PREDIOS QUE SE ENCUENTRAN DENTRO DEL PROGRAMA DE DESARROLLO DEL AREA URBANA DE CD. OBREGÓN, PARA EL AÑO 2025.

MUNICIPIO...: CAJEME

ESTADO.....: SONORA

ESCALA.....: 1:14,600

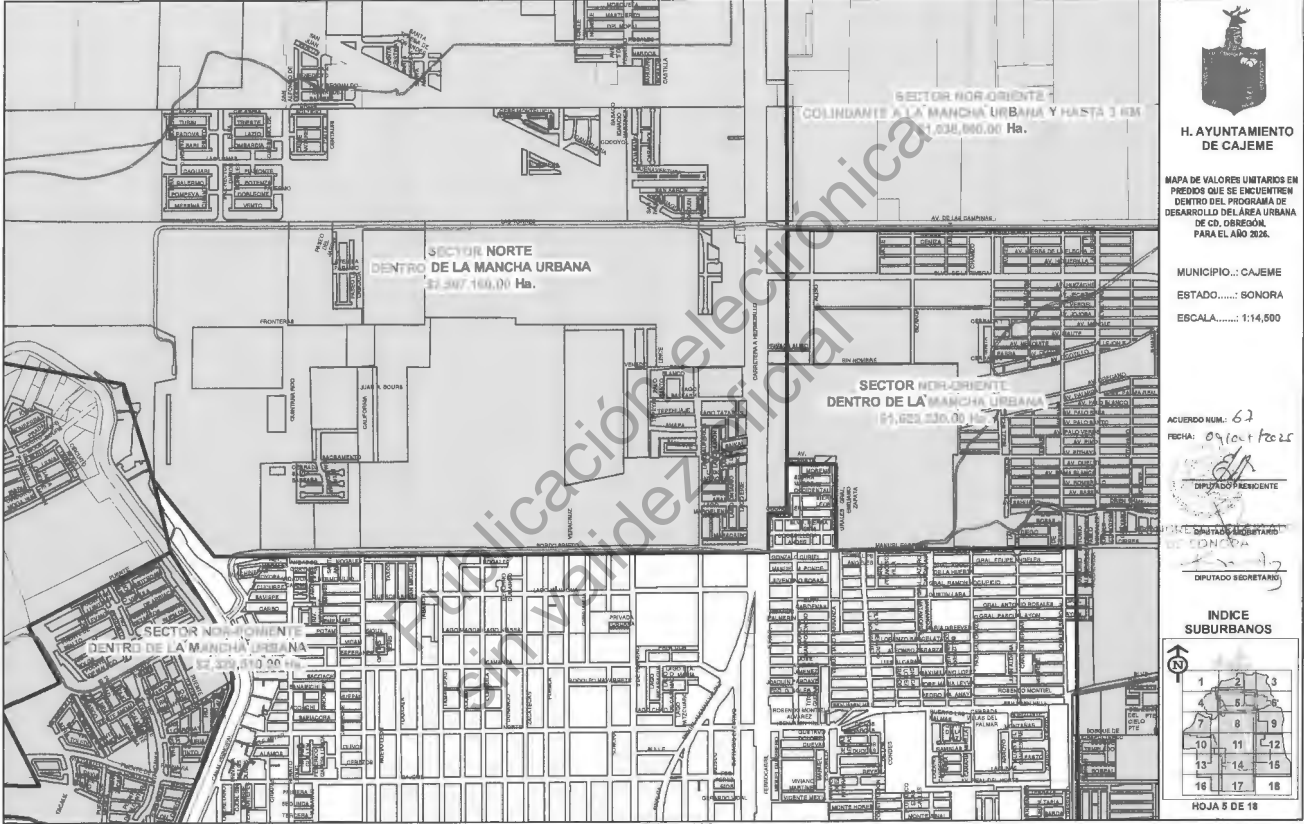
ACUERDO NUM.: 67
FECHA: 09/06/2025


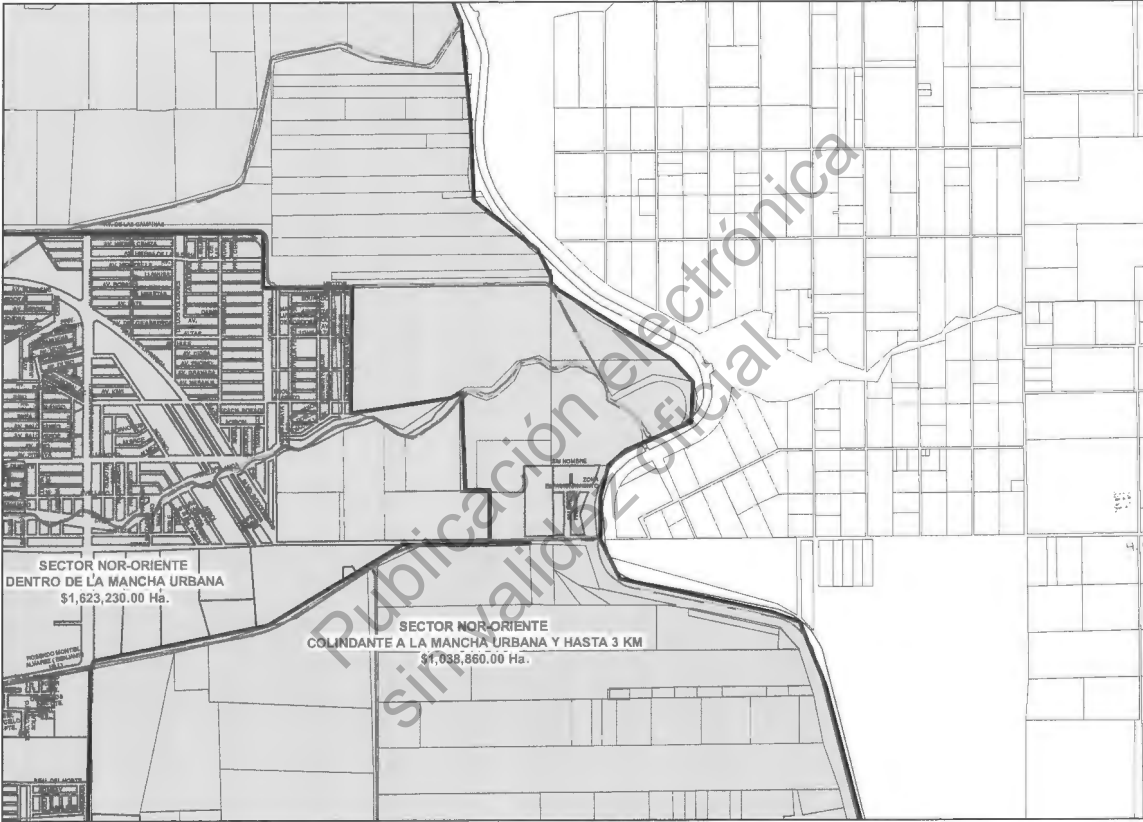
SEPTIMO SUBSISTENTE
MAYORADO DE OBRAS
CONGRESO DE SONORA
DELEGADO
DIPUTADO SECRETARIO

INDICE SUBURBANOS

1	2	3
4	5	6
7	8	9
10	11	12
13	14	15
16	17	18

HOJA 4 DE 18





H. AYUNTAMIENTO DE CAJEME

MAPA DE VALORES UNITARIOS EN PREDIOS QUE SE ENCUENTREN DENTRO DEL PROGRAMA DE DESARROLLO DEL AREA URBANA DE CD. OBREGON, PARA EL AÑO 2026.

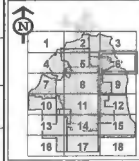
MUNICIPIO.....CAJEME
ESTADO.....SONORA
ESCALA.....1:14,500

ACUERDO NUM. 60
FECHA: 09/06/2025

SENADOR PRESIDENTE
SENADOR SECRETARIO

H. CONGRESO DE SONORA
DEPUTADO SECRETARIO

INDICE SUBURBANOS



HOJA 6 DE 18



H. AYUNTAMIENTO DE CAJEME

MAPA DE VALORES UNITARIOS EN PREDIOS QUE SE ENCUENTREN DENTRO DEL PROGRAMA DE DESARROLLO DEL AREA URBANA DE CD. OBTREGON PARA EL AÑO 2016.

MUNICIPIO: CAJEME
ESTADO: SONORA
ESCALA: 1:14,500

ACUERDO NUM.: 67
FECHA: 09 Oct 2015

ALCALDE PRESIDENTE

DEPUTADO SECRETARIO

DEPUTADO SECRETARIO

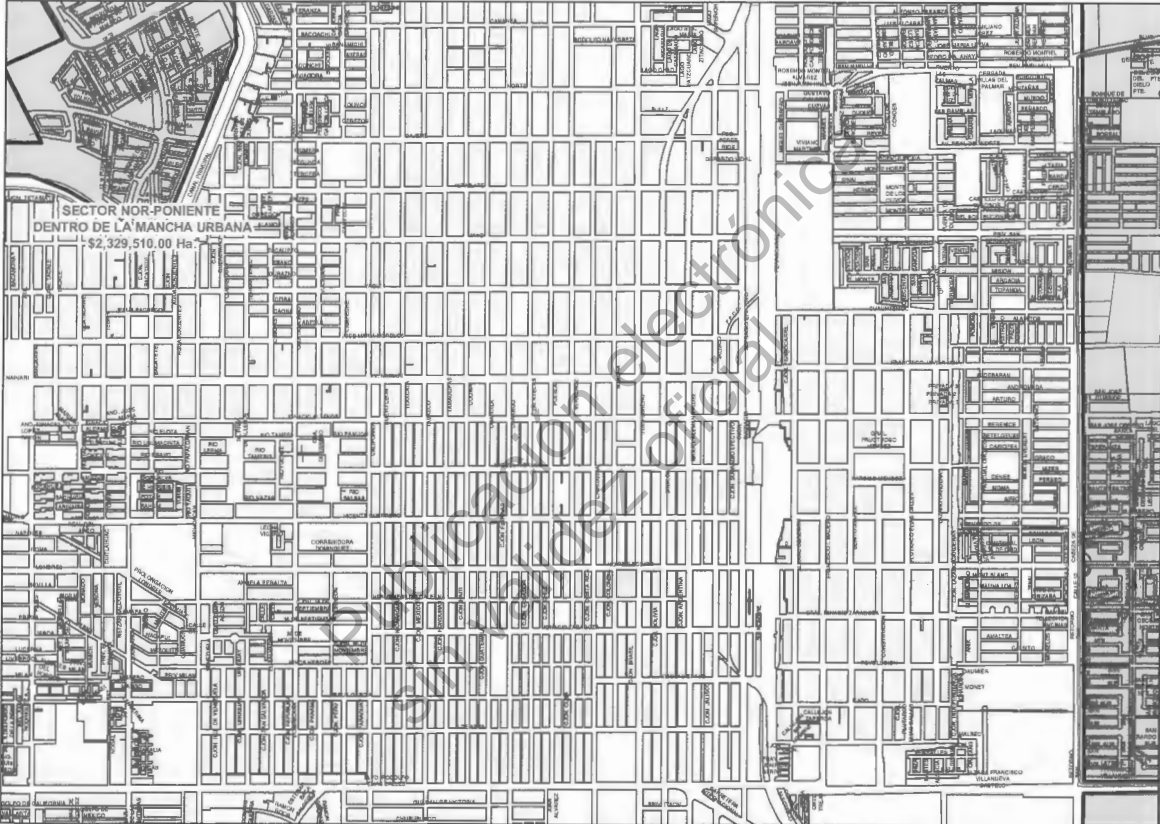
INDICE SUBURBANOS



1	2	3
4	5	6
7	8	9
10	11	12
13	14	15
16	17	18

HOJA 7 DE 18





H. AYUNTAMIENTO DE CAJEME

MAPA DE VALORES UNITARIOS EN PEDIOS QUE SE ENCUENTREN DENTRO DEL PROGRAMA DE DESARROLLO DEL AREA URBANA DE CO. OBREGON PARA EL AÑO 2025.

MUNICIPIO.....CAJEME
ESTADO.....SONORA
ESCALA.....1:14,600

ACUERDO NUM.: 62
FECHA: 07/12/2025

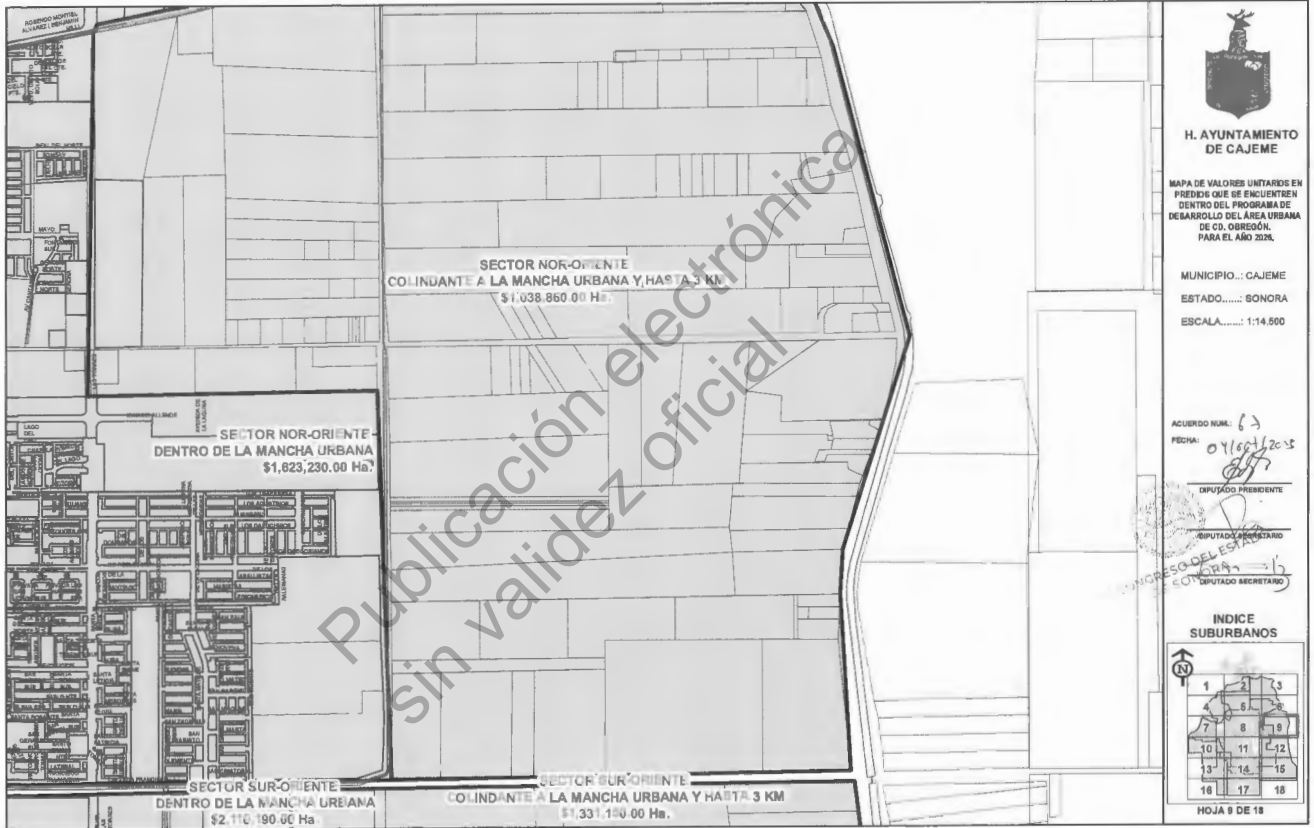
DIPUTADO PRESIDENTE
DIPUTADO SECRETARIO
MUNICIPIO DE CAJEME
SONORA DEL ESTADO DE SONORA
DIPUTADO SECRETARIO

INDICE SUBURBANOS

↑ N

1	2	3
4	5	6
7	8	9
10	11	12
13	14	15
16	17	18

HOJA 8 DE 18



H. AYUNTAMIENTO DE CAJEME

MAPA DE VALORES UNITARIOS EN PIEDRA QUE SE ENCUENTREN DENTRO DEL PROGRAMA DE DESARROLLO DEL ÁREA URBANA DE CO. OBISEÓN, PARA EL AÑO 2026.

MUNICIPIO... CAJEME
ESTADO..... SONORA
ESCALA..... 1:14,500

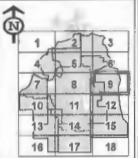
ACUERDO NUM. 63
FECHA: 01/06/2025

DEPUTADO PRESIDENTE

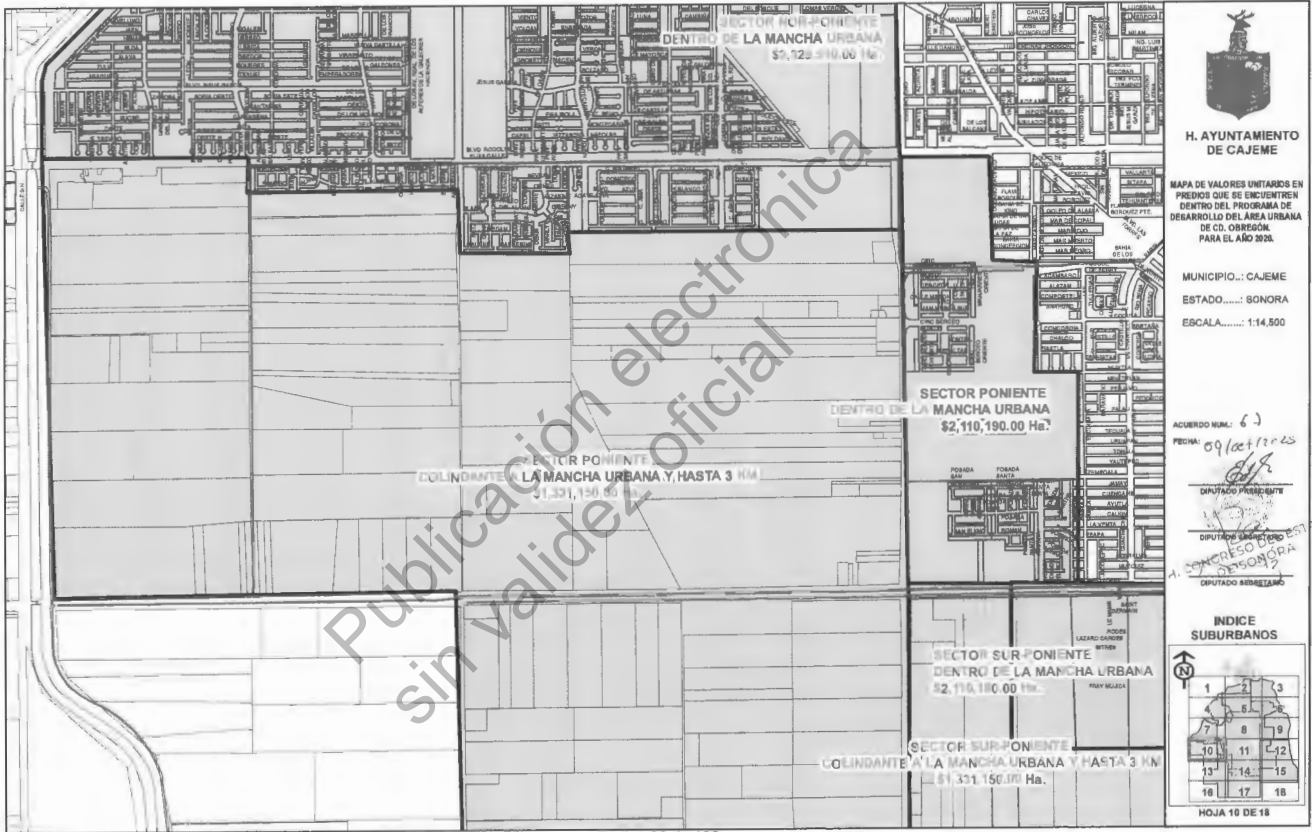
DEPUTADO SECRETARIO

RESOLUCIÓN DEL EST. CO. OBISEÓN
DEPUTADO SECRETARIO

INDICE SUBURBANOS



HOJA 9 DE 18







H. AYUNTAMIENTO DE CAJEME

MAPA DE VALORES UNITARIOS EN PREDIOS QUE SE ENCUENTREN DENTRO DEL PROGRAMA DE DESARROLLO DEL AREA URBANA DE CO. ORDENÓN. PARA EL AÑO 2028.

MUNICIPIO... CAJEME
ESTADO..... SONORA
ESCALA..... 1:14,500

ACUERDO NUM. 67
FECHA: 09/04/2025
DIPUTADO PRESIDENTE
DIPUTADO AL ESTADO
CONGRESO DEL ESTADO DE SONORA
DIPUTADO REPRESENTANTE

INDICE SUBURBANOS

1	2	3
4	5	6
7	8	9
10	11	12
13	14	15
16	17	18

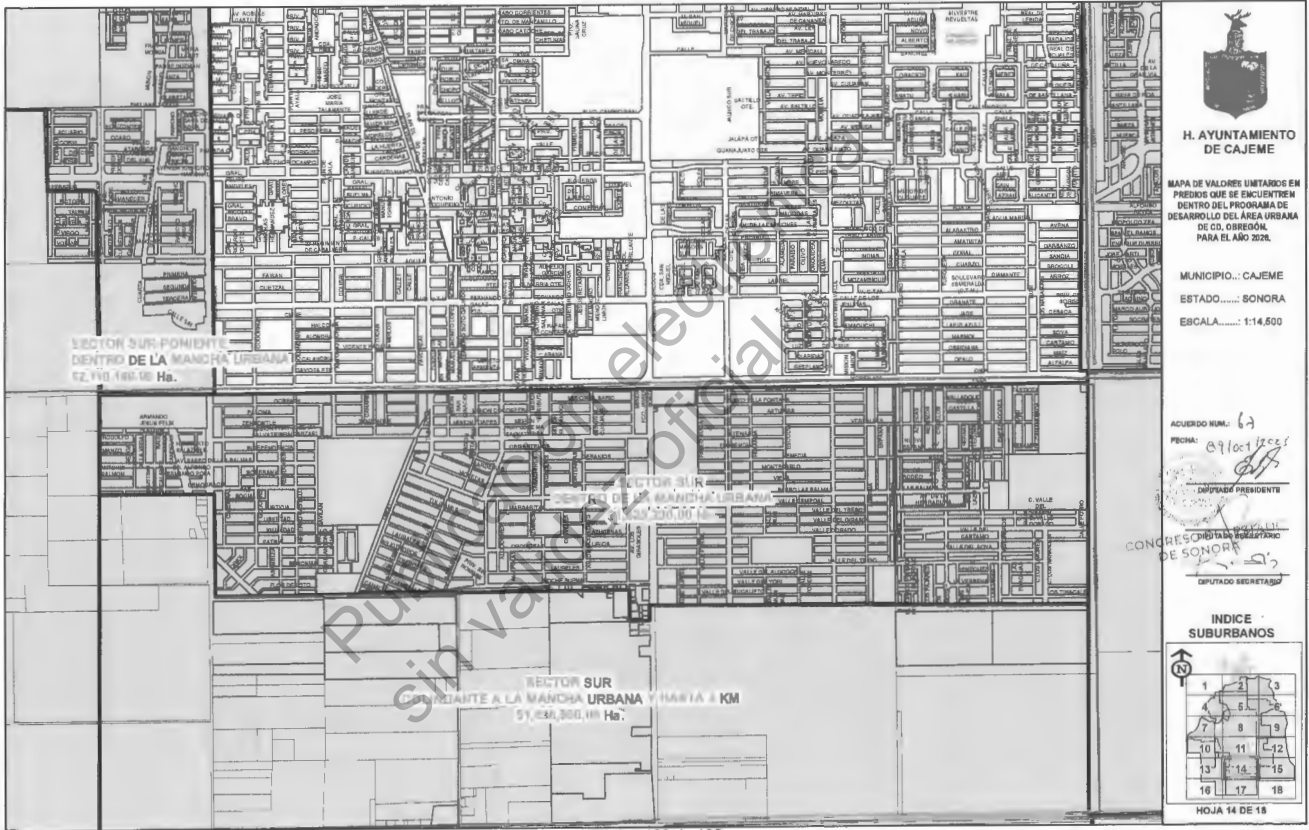
HOJA 13 DE 18

SECTOR SUR-PONIENTE
DENTRO DE LA MANCHA URBANA
\$2,110,190.00 Ha.

SECTOR PONIENTE
COLINDANTE A LA MANCHA URBANA Y HASTA 3 KM
\$1,331,150.00 Ha.

SECTOR SUR-PONIENTE
COLINDANTE A LA MANCHA URBANA Y HASTA 3 KM
\$1,331,150.00 Ha.







H. AYUNTAMIENTO DE CAJEME

MAPA DE VALORES UNITARIOS EN PREDIOS QUE SE ENCUENTREN DENTRO DEL PROGRAMA DE DESARROLLO DEL AREA URBANA DE CD. OBRERÓN. PARA EL AÑO 2025.

MUNICIPIO...: CAJEME
ESTADO.....: SONORA
ESCALA.....: 1:14.500

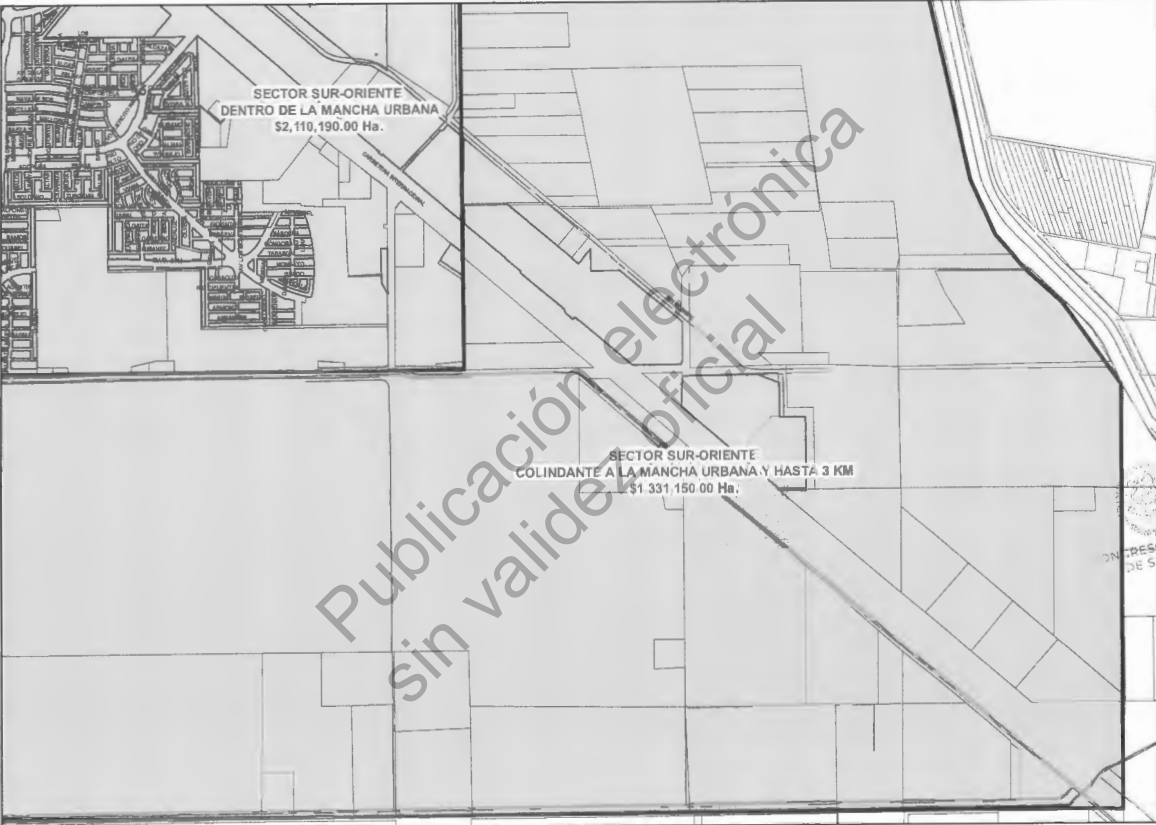
ACUERDO NUM.: 62
FECHA: 09/10/2025

DEPUTADO PRESIDENTE
DEPUTADO SECRETARIO
PRESIDENTE DEL AYUNTAMIENTO DE SONORA
DEPUTADO SECRETARIO

INDICE SUBURBANOS

1	2	3
4	5	6
7	8	9
10	11	12
13	14	15
16	17	18

HOJA 15 DE 18



SECTOR SUR-ORIENTE DENTRO DE LA MANCHA URBANA \$2,110,190.00 Ha.

SECTOR SUR-ORIENTE COLINDANTE A LA MANCHA URBANA Y HASTA 3 KM \$1,331,150.00 Ha.



H. AYUNTAMIENTO
DE CAJEME

MAPA DE VALORES UNITARIOS EN
PREDIOS QUE SE ENCUENTREN
DENTRO DEL PROGRAMA DE
DESARROLLO DEL ÁREA URBANA
DE CD. OBTREGÓN,
PARA EL AÑO 2025.

MUNICIPIO... CAJEME
ESTADO..... SONORA
ESCALA..... 1:14,500

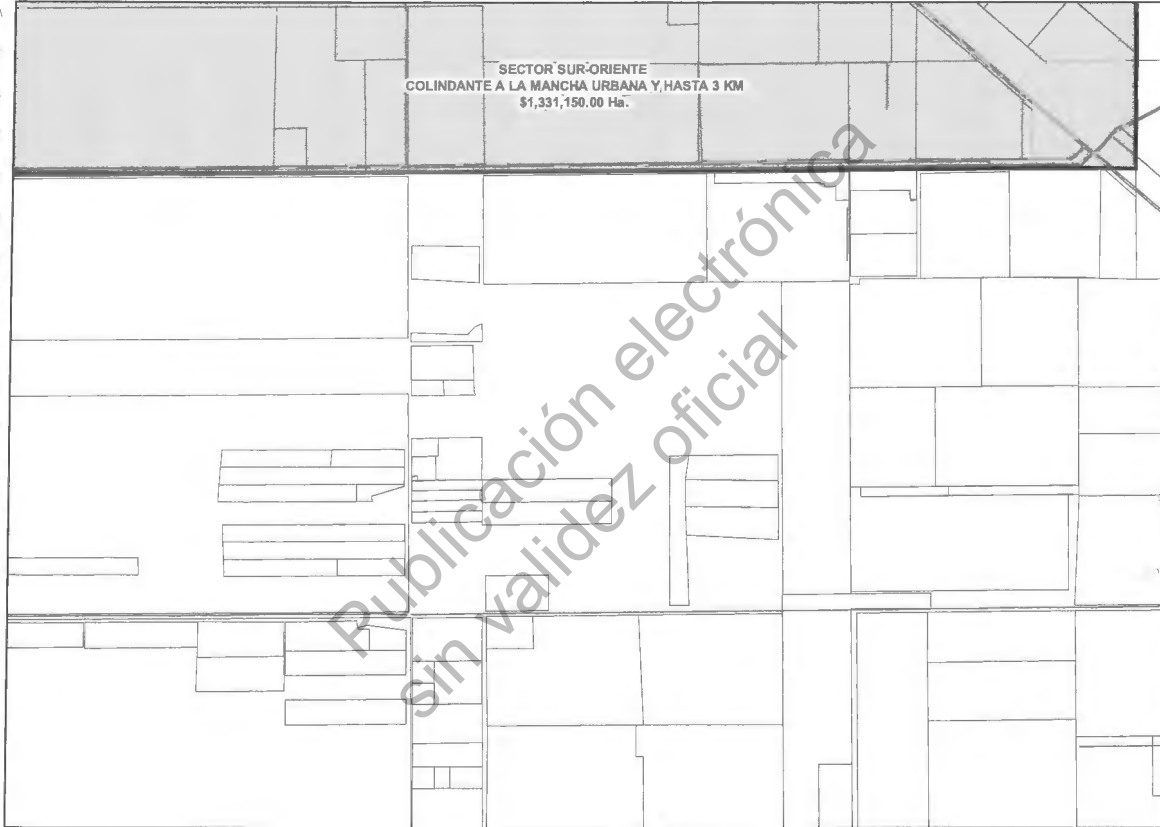
ACUERDO NUM.: 67
FECHA: 09/12/2025

DEPUTADO PRESIDENTE
SECRETARIO
ESTADO
SECRETARIO
ESTADO

INDICE
SUBURBANOS

1	2	3
4	5	6
7	8	9
10	11	12
13	14	15
16	17	18

HOJA 17 DE 18



H. AYUNTAMIENTO DE CAJEME

MAPA DE VALORES UNITARIOS EN PREDIOS QUE SE ENCUENTREN DENTRO DEL PROGRAMA DE DESARROLLO DEL AREA URBANA DE CD. OBREGON, PARA EL AÑO 2026.

MUNICIPIO... CAJEME

ESTADO..... SONORA

EBCALA..... 1:14,500

ACUERDO NUM.: 67

FECHA: 09/10/2025

[Signature]

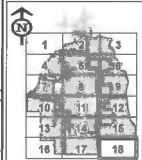
DEPUTADO PRESIDENTE

[Signature]

CONGRESO DEL ESTADO DE SONORA

DEPUTADO SECRETARIO

INDICE SUBURBANOS



HOJA 18 DE 18

ESTATAL

PODER EJECUTIVO-PODER LEGISLATIVO

Continuación de los Planos y Tablas de Valores Unitarios de Suelo y Construcción
del H. Ayuntamiento de Cajeme..... 2

Publicación electrónica
sin validez oficial



GOBIERNO
DE **SONORA**

BOLETÍN OFICIAL Y
**ARCHIVO DEL
ESTADO**

EL BOLETÍN OFICIAL SE PUBLICARÁ LOS LUNES Y JUEVES DE CADA SEMANA. EN CASO DE QUE EL DÍA EN QUE HA DE EFECTUARSE LA PUBLICACIÓN DEL BOLETÍN OFICIAL SEA INHÁBIL, SE PUBLICARÁ EL DÍA INMEDIATO ANTERIOR O POSTERIOR. (ARTÍCULO 6º DE LA LEY DEL BOLETÍN OFICIAL).

EL BOLETÍN OFICIAL SOLO PUBLICARÁ DOCUMENTOS CON FIRMAS AUTÓGRAFAS, PREVIO EL PAGO DE LA CUOTA CORRESPONDIENTE, SIN QUE SEA OBLIGATORIA LA PUBLICACIÓN DE LAS FIRMAS DEL DOCUMENTO (ARTÍCULO 9º DE LA LEY DEL BOLETÍN OFICIAL).

La autenticidad de éste documento se puede verificar en
<https://boletinoficial.sonora.gob.mx/informacion-institucional/boletin-oficial/validaciones> CÓDIGO: 2025CCXVI51XXV-26122025-7A494C694

