



GOBIERNO  
DE SONORA

# BOLETÍN OFICIAL

ÓRGANO DE DIFUSIÓN DEL GOBIERNO DEL ESTADO DE SONORA  
SECRETARÍA DE GOBIERNO - BOLETÍN OFICIAL Y ARCHIVO DEL ESTADO

Hermosillo, Sonora

Tomo CCX

Número 52 Secc. XXVI

Jueves 29 de Diciembre de 2022

## CONTENIDO

**ESTATAL** ♦ **PODER EJECUTIVO-PODER LEGISLATIVO** ♦ Continuación de Planos y Tablas de Valores Unitarios de Suelo y Construcción del H. Ayuntamiento de Cajeme, Sonora.

## DIRECTORIO

GOBERNADOR CONSTITUCIONAL DEL ESTADO DE SONORA  
DR. FRANCISCO ALFONSO DURAZO MONTAÑO

SECRETARIO DE GOBIERNO  
DR. ÁLVARO BRACAMONTE SIERRA

DIRECTOR GENERAL DE BOLETÍN OFICIAL Y ARCHIVO DEL ESTADO  
DR. JUAN CARLOS HOLGUÍN BALDERRAMA



**H. AYUNTAMIENTO DE CAJEME**  
**MAPA DE VALORES UNITARIOS DE SUELO AÑO 2023**

POBLACION: CD. OBREGON  
 MUNICIPIO... CAJEME  
 ESTADO..... SONORA  
 ESCALA.....: 1:5,500



ACUERDO NUM. 78  
 FECHA: 19/02/2022

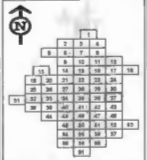
DEPUTADO PRESIDENTE

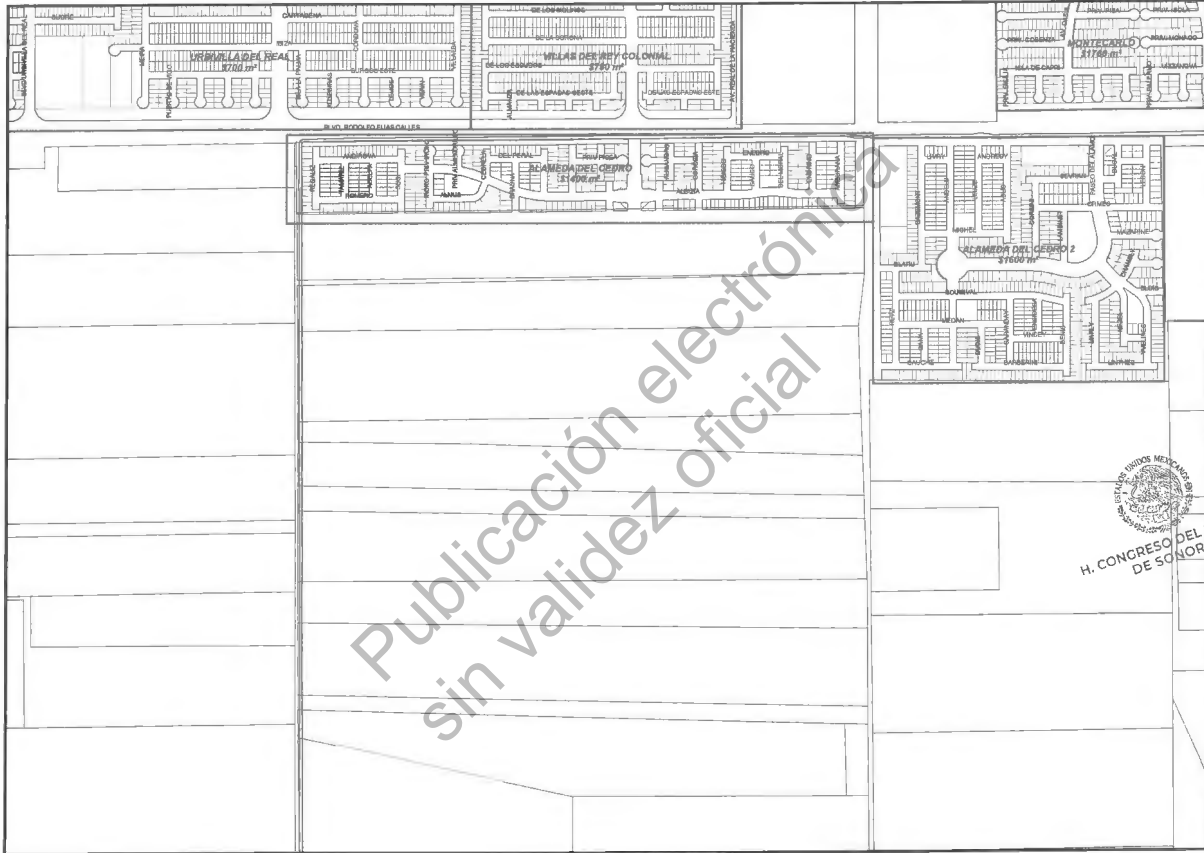
DEPUTADO SECRETARIO

DEPUTADO SECRETARIO

H. CONGRESO DEL ESTADO DE SONORA

**INDICE DE CIUDAD OBREGÓN**





H. AYUNTAMIENTO DE CAJEME

**MAPA DE VALORES UNITARIOS DE SUELO AÑO 2023**

POBLACION: CD. OBREGON  
 MUNICIPIO: CAJEME  
 ESTADO: SONORA  
 ESCALA: 1:5,600



ACUERDO NUM.: 78  
 FECHA: 10/04/2022

DEPUTADO PRESIDENTE

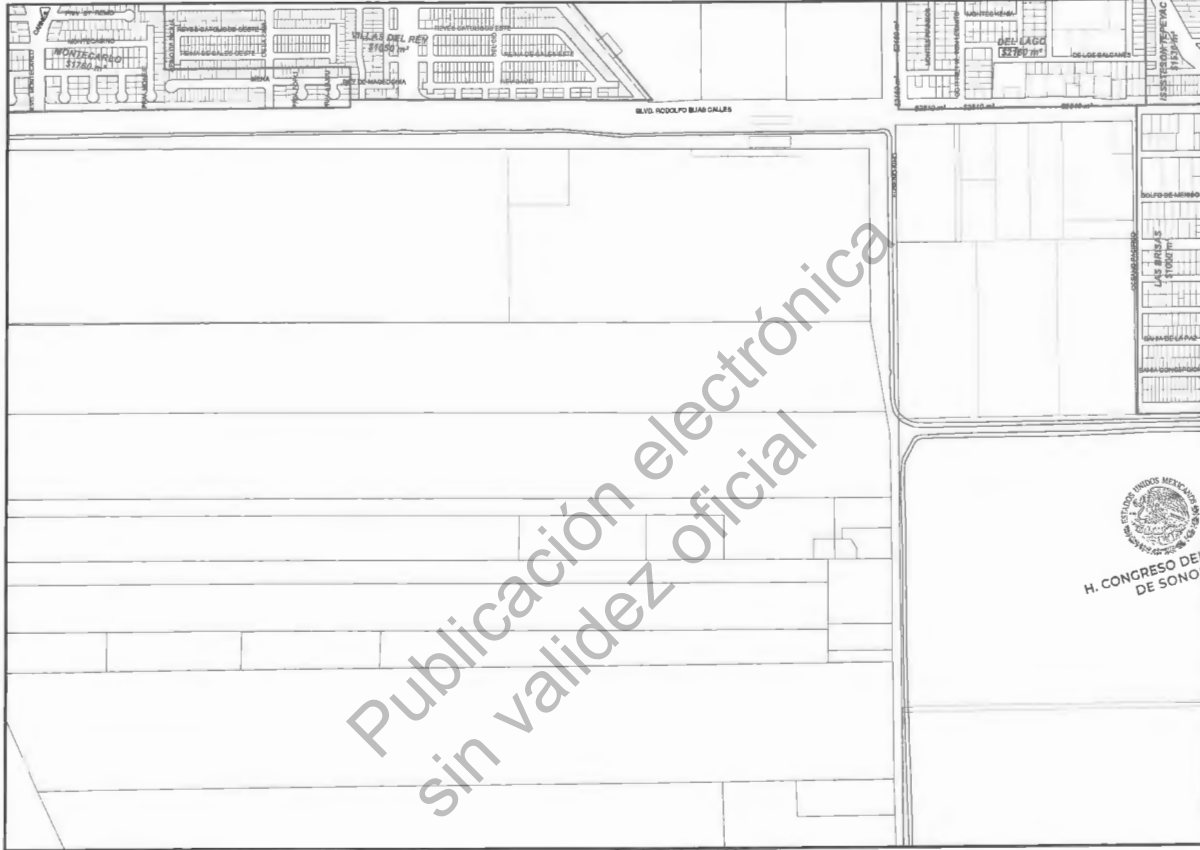
DEPUTADO SECRETARIO

DEPUTADO SECRETARIO



**INDICE DE CIUDAD OBREGÓN**

1	2	3	4
5	6	7	8
9	10	11	12
13	14	15	16
17	18	19	20
21	22	23	24
25	26	27	28
29	30	31	32
33	34	35	36
37	38	39	40
41	42	43	44
45	46	47	48
49	50	51	52
53	54	55	56
57	58	59	60
61	62	63	64
65	66	67	68
69	70	71	72
73	74	75	76
77	78	79	80
81	82	83	84
85	86	87	88
89	90	91	92
93	94	95	96
97	98	99	100



**H. AYUNTAMIENTO DE CAJEME**  
**MAPA DE VALORES UNITARIOS DE SUELO AÑO 2023**

POBLACION: CD. OBREGÓN  
 MUNICIPIO... CAJEME  
 ESTADO..... SONORA  
 ESCALA..... 1:5,500



ACUERDO NUM.: 78  
 FECHA: 10/06/2022

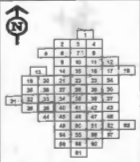
DIPUTADO PRESIDENTE

DIPUTADO SECRETARIO

DIPUTADO SECRETARIO



**INDICE DE CIUDAD OBREGÓN**





**H. AYUNTAMIENTO DE CAJEME**  
**MAPA DE VALORES UNITARIOS DE SUELO AÑO 2023**

POBLACION: CD. OBREGON  
 MUNICIPIO: CAJEME  
 ESTADO: SONORA  
 ESCALA: 1:6,500



ACUERDO NUM.: 78  
 FECHA: 10/02/2022

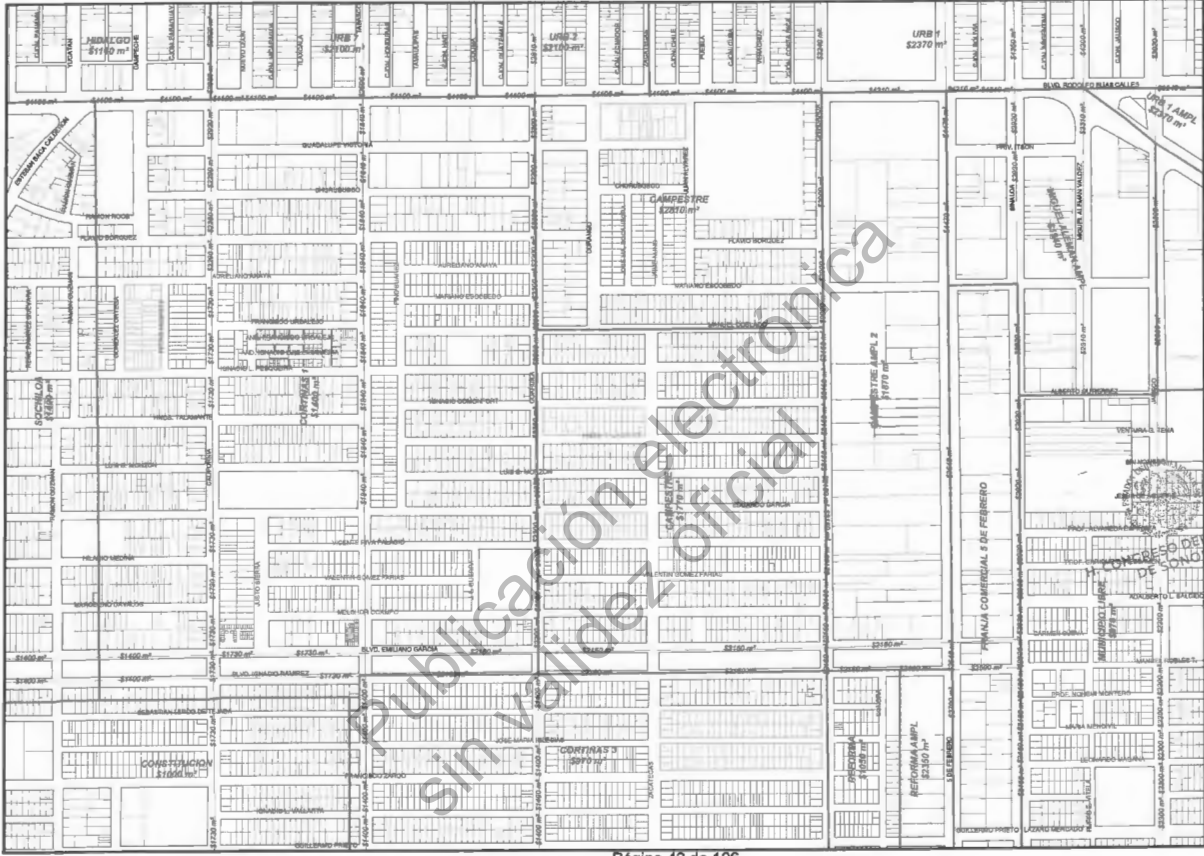


DEPUTADO PRESIDENTE  
 DEPUTADO SECRETARIO  
 DEPUTADO SECRETARIO

**INDICE DE CIUDAD OBREGÓN**

↑ N

1	2	3	4
5	6	7	8
9	10	11	12
13	14	15	16
17	18	19	20
21	22	23	24
25	26	27	28
29	30	31	32
33	34	35	36
37	38	39	40
41	42	43	44
45	46	47	48
49	50	51	52
53	54	55	56
57	58	59	60
61			



**H. AYUNTAMIENTO DE CAJEME**  
**MAPA DE VALORES UNITARIOS DE SUELO AÑO 2023**

POBLACION: CD. OBREGON  
MUNICIPIO: CAJEME  
ESTADO: SONORA  
ESCALA: 1:5,600



ACUERDO NUM.: 78  
FECHA: 10/04/2022

REPÚBLICA FEDERAL DE MEXICO  
ESTADO LIBRE Y SOBERANO DE SONORA  
CONGRESO DEL ESTADO DE SONORA  
DIPUTADO PRESIDENTE  
DIPUTADO SECRETARIO  
DIPUTADO SECRETARIO

**INDICE DE CIUDAD OBREGÓN**





**H. AYUNTAMIENTO DE CAJEME**  
**MAPA DE VALORES UNITARIOS DE SUELO AÑO 2023**

POBLACION: CD. OBREGON  
 MUNICIPIO: CAJEME  
 ESTADO: SONORA  
 ESCALA: 1:5,800



ACUERDO NÚM.: 78  
 FECHA: 10/08/2022

CONSEJO DE GOBIERNO MUNICIPAL  
 H. CONGRESO DEL ESTADO DE SONORA  
 DIPUTADO PRESIDENTE  
 DIPUTADO SECRETARIO  
 DIPUTADO SECRETARIO

**INDICE DE CIUDAD OBREGÓN**

1	2	3	4
5	6	7	8
9	10	11	12
13	14	15	16
17	18	19	20
21	22	23	24
25	26	27	28
29	30	31	32
33	34	35	36
37	38	39	40
41	42	43	44
45	46	47	48
49	50	51	52
53	54	55	56
57	58	59	60
61	62	63	64
65	66	67	68
69	70	71	72
73	74	75	76
77	78	79	80
81	82	83	84
85	86	87	88
89	90	91	92
93	94	95	96
97	98	99	100



Publicación electrónica  
sin validez oficial



H. AYUNTAMIENTO DE CAJEME  
MAPA DE VALORES UNITARIOS DE SUELO AÑO 2023

POBLACION: CD. OBREGON  
MUNICIPIO.: CAJEME  
ESTADO..... SONORA  
ESCALA..... 1:5,500



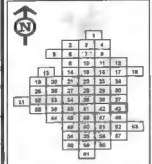
ACUERDO NUM.: 78  
FECHA: 10/ oct / 2022



H. CONGRESO DEL ESTADO DE SONORA

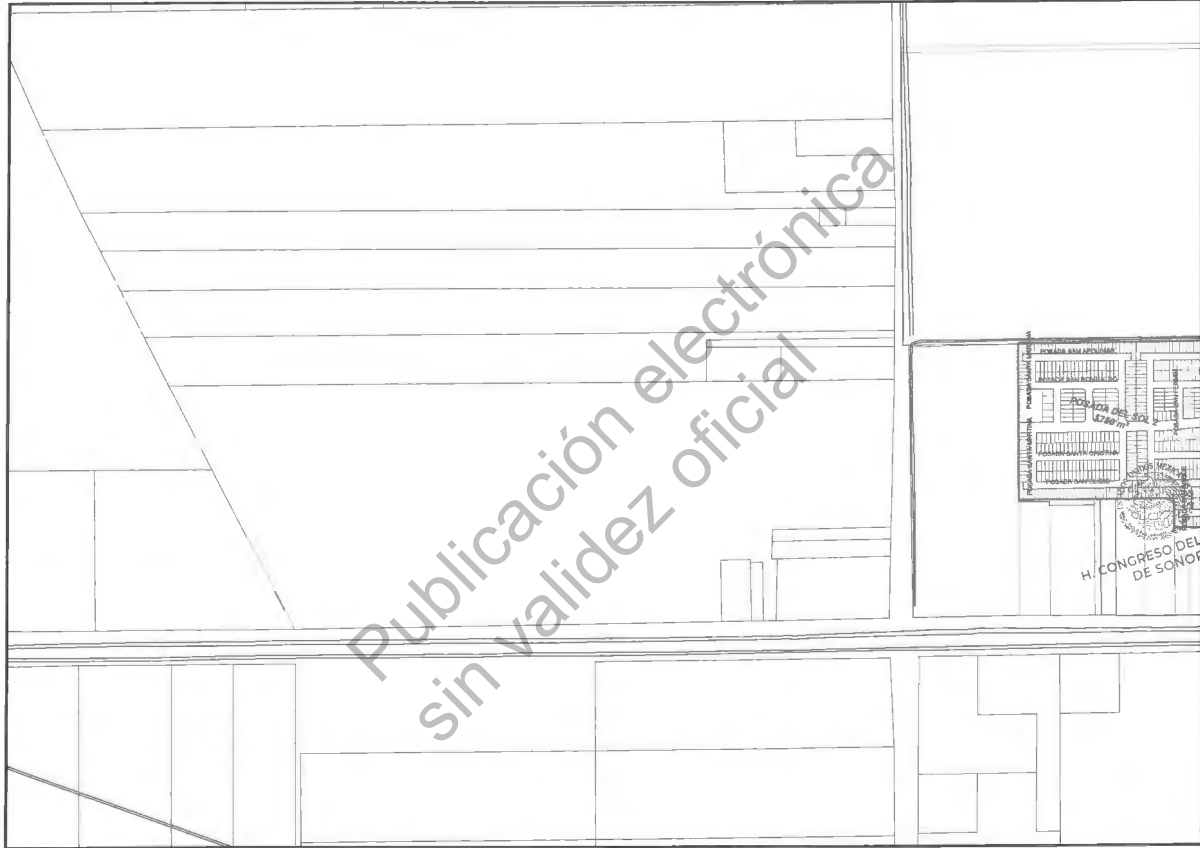
DIPUTADO PRESIDENTE  
DIPUTADO SECRETARIO  
DIPUTADO SECRETARIO

INDICE DE CIUDAD OBREGÓN



HOJA 43 DE 61





H. AYUNTAMIENTO  
DE CAJEME

**MAPA DE VALORES  
UNITARIOS DE SUELO  
AÑO 2022**

POBLACION: CD. OBREGON  
MUNICIPIO.: CAJEME  
ESTADO..... SONORA  
ESCALA..... 1:5,500



ACUERDO NUM.: 78  
FECHA: 10/01/2022

DIPUTADO PRESIDENTE

DIPUTADO SECRETARIO

DIPUTADO SECRETARIO

**INDICE DE  
CIUDAD OBREGÓN**

↑ N

1	2	3	4	5
6	7	8	9	10
11	12	13	14	15
16	17	18	19	20
21	22	23	24	25
26	27	28	29	30
31	32	33	34	35
36	37	38	39	40
41	42	43	44	45
46	47	48	49	50
51	52	53	54	55
56	57	58	59	60
61	62	63	64	65
66	67	68	69	70
71	72	73	74	75
76	77	78	79	80
81	82	83	84	85
86	87	88	89	90
91	92	93	94	95
96	97	98	99	100

HOJA 44 DE 61





**H. AYUNTAMIENTO DE CAJEME**

**MAPA DE VALORES UNITARIOS DE SUELO AÑO 2023**

POBLACION: CD. OBREGÓN  
 MUNICIPIO.: CAJEME  
 ESTADO: SONORA  
 ESCALA: 1:5,500



**Congreso Sonora**

ACUERDO NUM.: 78  
 FECHA: 10/06/2022

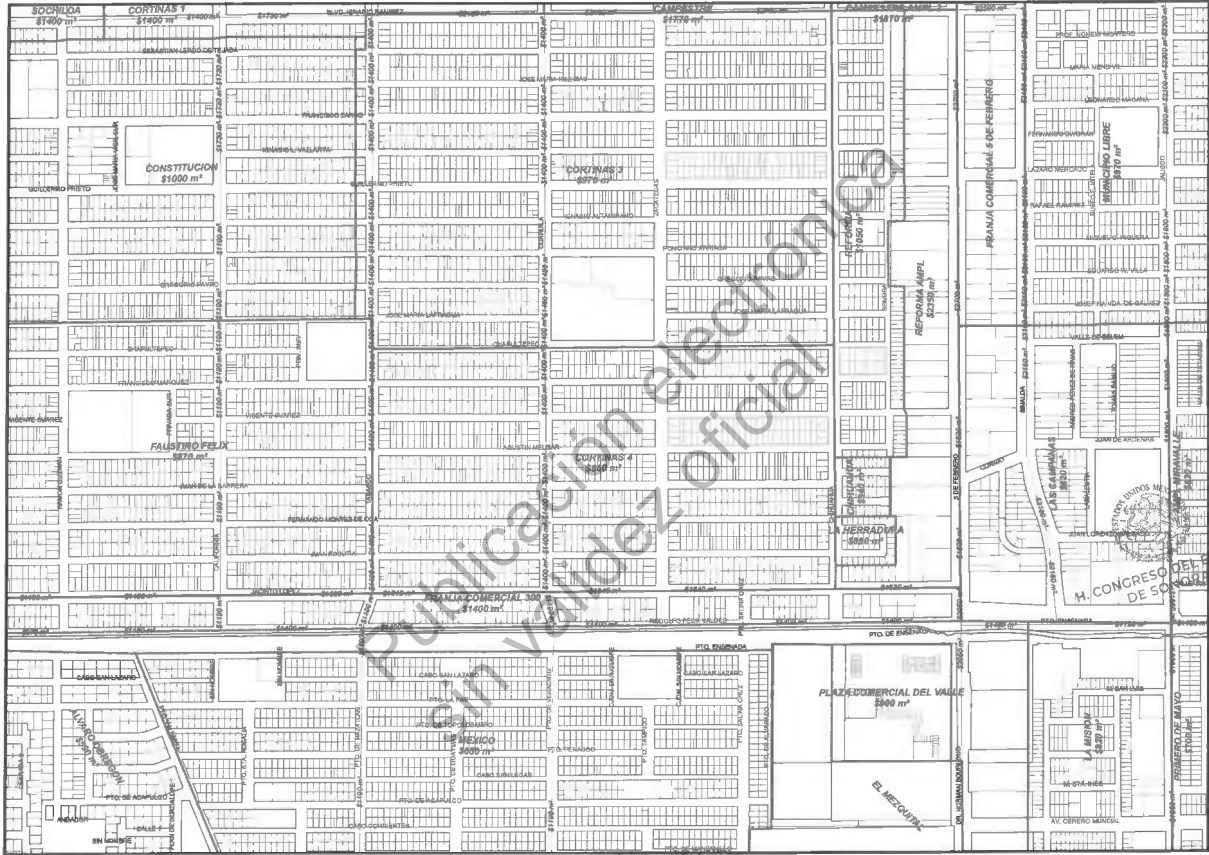
  
 DIPUTADO PRESIDENTE  
  
 DIPUTADO SECRETARIO  
  
 DIPUTADO REGISTRARIO

**INDICE DE CIUDAD OBREGÓN**



1	2	3	4
5	6	7	8
9	10	11	12
13	14	15	16
17	18	19	20
21	22	23	24
25	26	27	28
29	30	31	32
33	34	35	36
37	38	39	40
41	42	43	44
45	46	47	48
49	50	51	52
53	54	55	56
57	58	59	60
61	62	63	64
65	66	67	68
69	70	71	72
73	74	75	76
77	78	79	80
81	82	83	84
85	86	87	88
89	90	91	92
93	94	95	96
97	98	99	100

**HOJA 45 DE 61**



**H. AYUNTAMIENTO DE CAJEME**

**MAPA DE VALORES UNITARIOS DE SUELO AÑO 2023**

POBLACION: CD. OBREGON  
 MUNICIPIO: CAJEME  
 ESTADO: SONORA  
 ESCALA: 1:5,500

**Congreso Sonora**

ACUERDO NUM.: 78  
 FECHA: 10/12/2022

DEPUTADO PRESIDENTE: [Signature]  
 DEPUTADO SECRETARIO: [Signature]  
 DEPUTADO SECRETARIO: [Signature]

**INDICE DE CIUDAD OBREGÓN**

1	2	3	4
5	6	7	8
9	10	11	12
13	14	15	16
17	18	19	20
21	22	23	24
25	26	27	28
29	30	31	32
33	34	35	36
37	38	39	40
41	42	43	44
45	46	47	48
49	50	51	52
53	54	55	56
57	58	59	60
61	62	63	64
65	66	67	68
69	70	71	72
73	74	75	76
77	78	79	80
81	82	83	84
85	86	87	88
89	90	91	92
93	94	95	96
97	98	99	100

HOJA 46 DE 61





H. AYUNTAMIENTO DE CAJEME

**MAPA DE VALORES UNITARIOS DE SUELO AÑO 2022**

POBLACION: CD. OBREGON

MUNICIPIO: CAJEME

ESTADO: SONORA

ESCALA: 1:5,500



ACUERDO NUM.: 78

FECHA: 10/05/2022



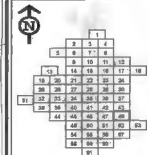
H. CONGRESO DEL ESTADO DE SONORA

DIPUTADO PRESIDENTE

DIPUTADO SECRETARIO

DIPUTADO SECRETARIO

**INDICE DE CIUDAD OBREGÓN**



HOJA 48 DE 61



Publicación electrónica  
Sin validez oficial



Página 50 de 106



**H. AYUNTAMIENTO DE CAJEME**  
**MAPA DE VALORES UNITARIOS DE SUELO AÑO 2023**

POBLACION: CD. OBREGON  
MUNICIPIO: CAJEME  
ESTADO: SONORA  
ESCALA: 1:5,500



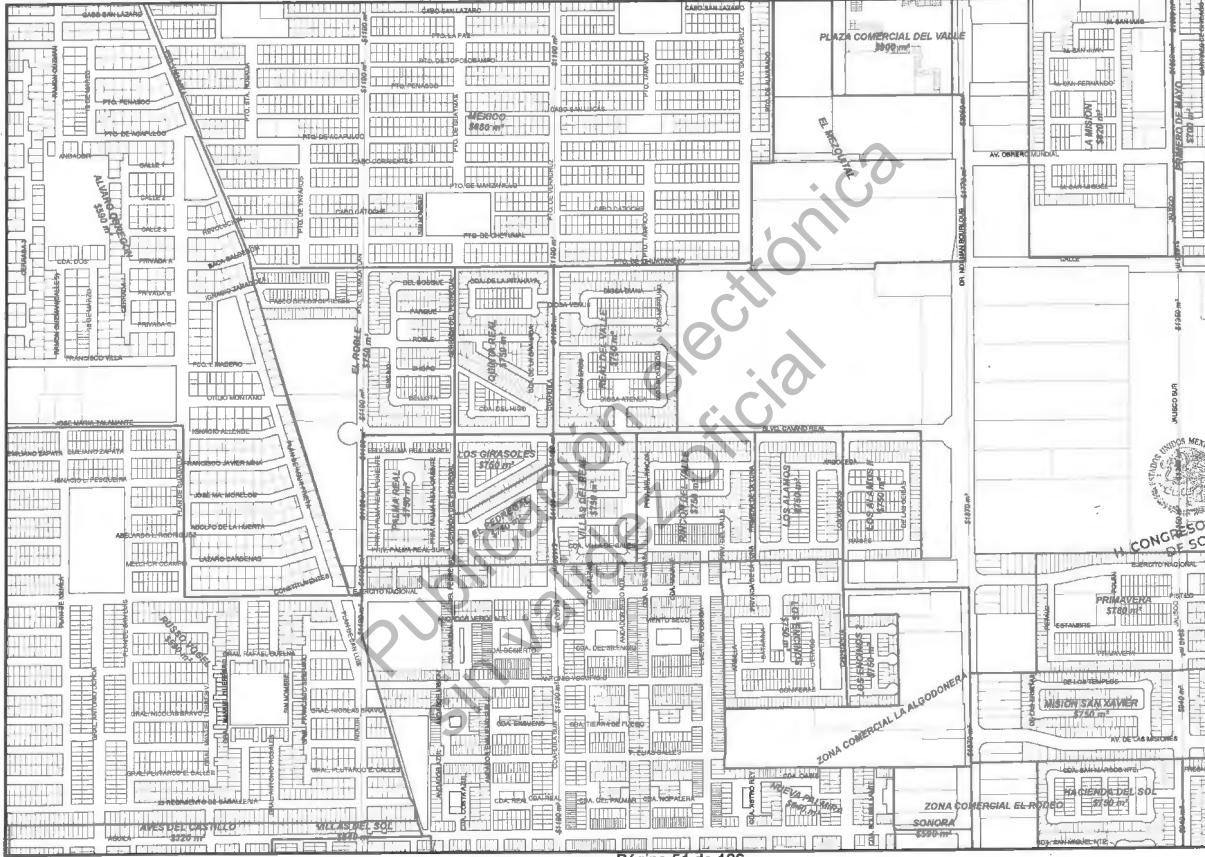
ACUERDO NUM.: 38  
FECHA: 10/02/2022

\_\_\_\_\_  
DIPUTADO PRESIDENTE  
\_\_\_\_\_  
DIPUTADO SECRETARIO  
\_\_\_\_\_  
DIPUTADO SECRETARIO

**INDICE DE CIUDAD OBREGÓN**



HOJA 49 DE 61



**H. AYUNTAMIENTO DE CAJEME**

**MAPA DE VALORES UNITARIOS DE SUELO AÑO 2023**

POBLACION: CD. OBREGON  
 MUNICIPIO: CAJEME  
 ESTADO: SONORA  
 ESCALA: 1:5,500

**Congreso Sonora**

ACUERDO NUM.: 78  
 FECHA: 10/02/2022

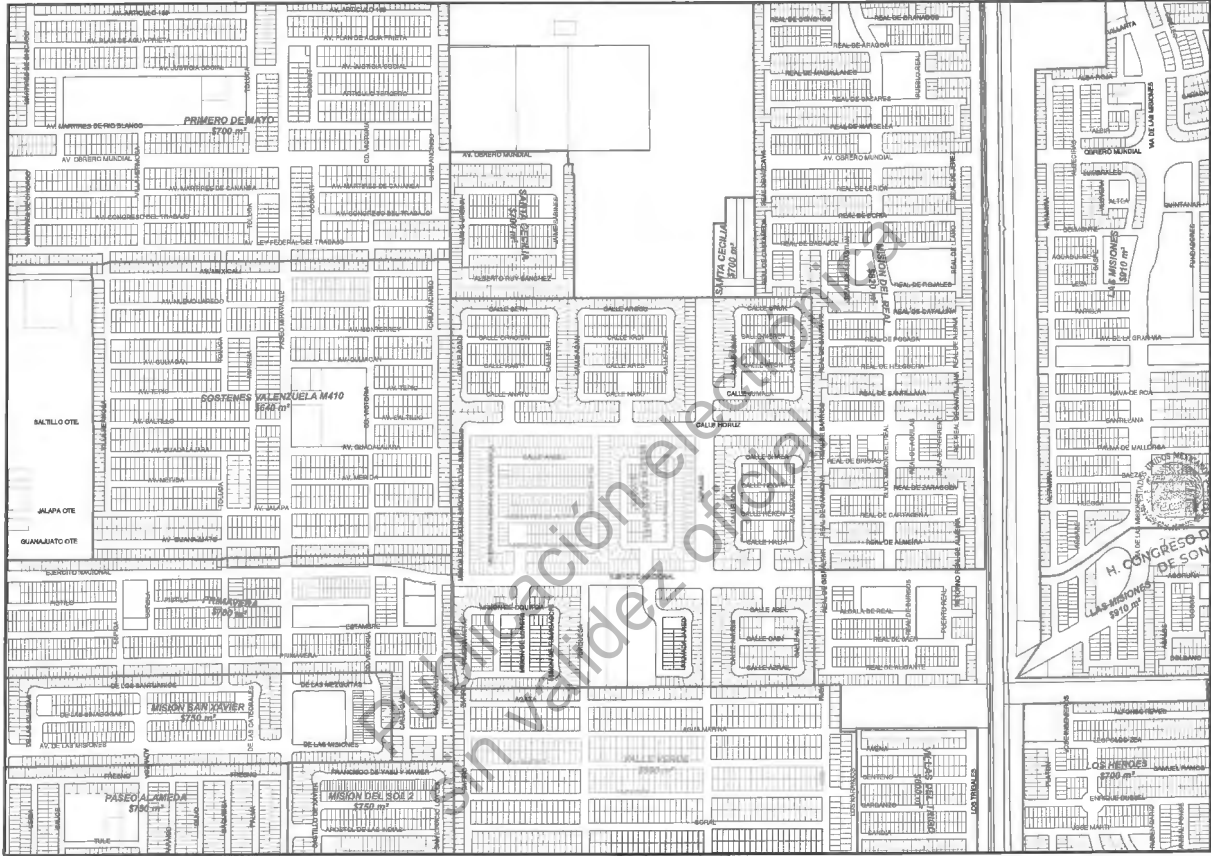
DEPUTADO PRESIDENTE  
 DEPUTADO SECRETARIO  
 DEPUTADO SECRETARIO

**H. CONGRESO DEL ESTADO DE SONORA**

**INDICE DE CIUDAD OBREGÓN**

1	2	3	4
5	6	7	8
9	10	11	12
13	14	15	16
17	18	19	20
21	22	23	24
25	26	27	28
29	30	31	32
33	34	35	36
37	38	39	40
41	42	43	44
45	46	47	48
49	50	51	52
53	54	55	56
57	58	59	60
61	62	63	64
65	66	67	68
69	70	71	72
73	74	75	76
77	78	79	80
81	82	83	84
85	86	87	88
89	90	91	92
93	94	95	96
97	98	99	100

**HOJA 50 DE 61**



Página 52 de 106



**H. AYUNTAMIENTO DE CAJEME**

**MAPA DE VALORES UNITARIOS DE SUELO AÑO 2023**

POBLACION: CD. OBREGON  
 MUNICIPIO.: CAJEME  
 ESTADO..... SONORA  
 ESCALA..... 1:5,500



**Congreso Sonora**

ACUERDO NUM.: 78  
 FECHA: 10/06/2022

DIPUTADO PRESIDENTE  
 DIPUTADO SECRETARIO  
 DIPUTADO SECRETARIO

**INDICE DE CIUDAD OBREGÓN**

1	2	3	4
5	6	7	8
9	10	11	12
13	14	15	16
17	18	19	20
21	22	23	24
25	26	27	28
29	30	31	32
33	34	35	36
37	38	39	40
41	42	43	44
45	46	47	48
49	50	51	52
53	54	55	56
57	58	59	60
61	62	63	64
65	66	67	68
69	70	71	72
73	74	75	76
77	78	79	80
81	82	83	84
85	86	87	88
89	90	91	92
93	94	95	96
97	98	99	100

**HOJA 51 DE 61**





H. AYUNTAMIENTO DE CAJEME

MAPA DE VALORES UNITARIOS DE SUELO AÑO 2023

POBLACION: CD. OBREGON  
MUNICIPIO... CAJEME  
ESTADO..... SONORA  
ESCALA..... 1:5,500



ACUERDO NUM.: 78  
FECHA: 10/01/2022

DIPTADO PRESIDENTE

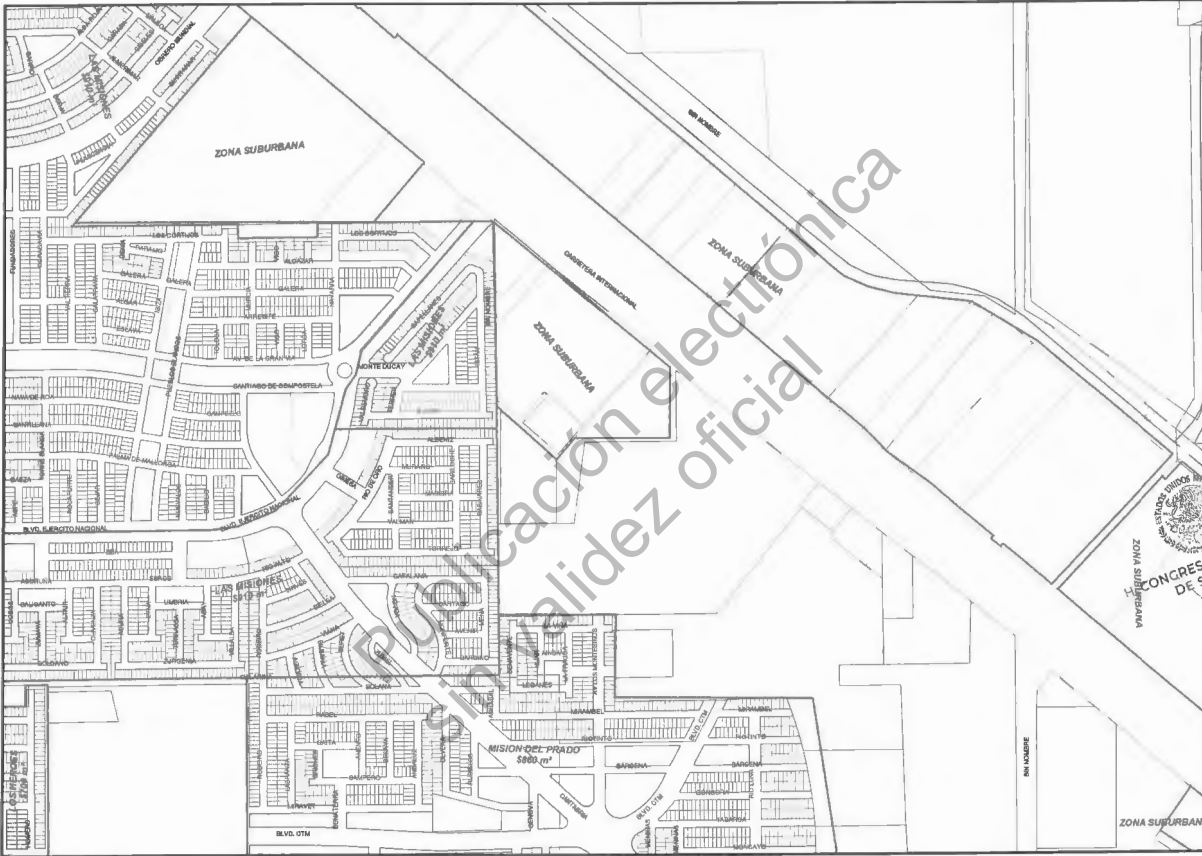
DIPTADO SECRETARIO

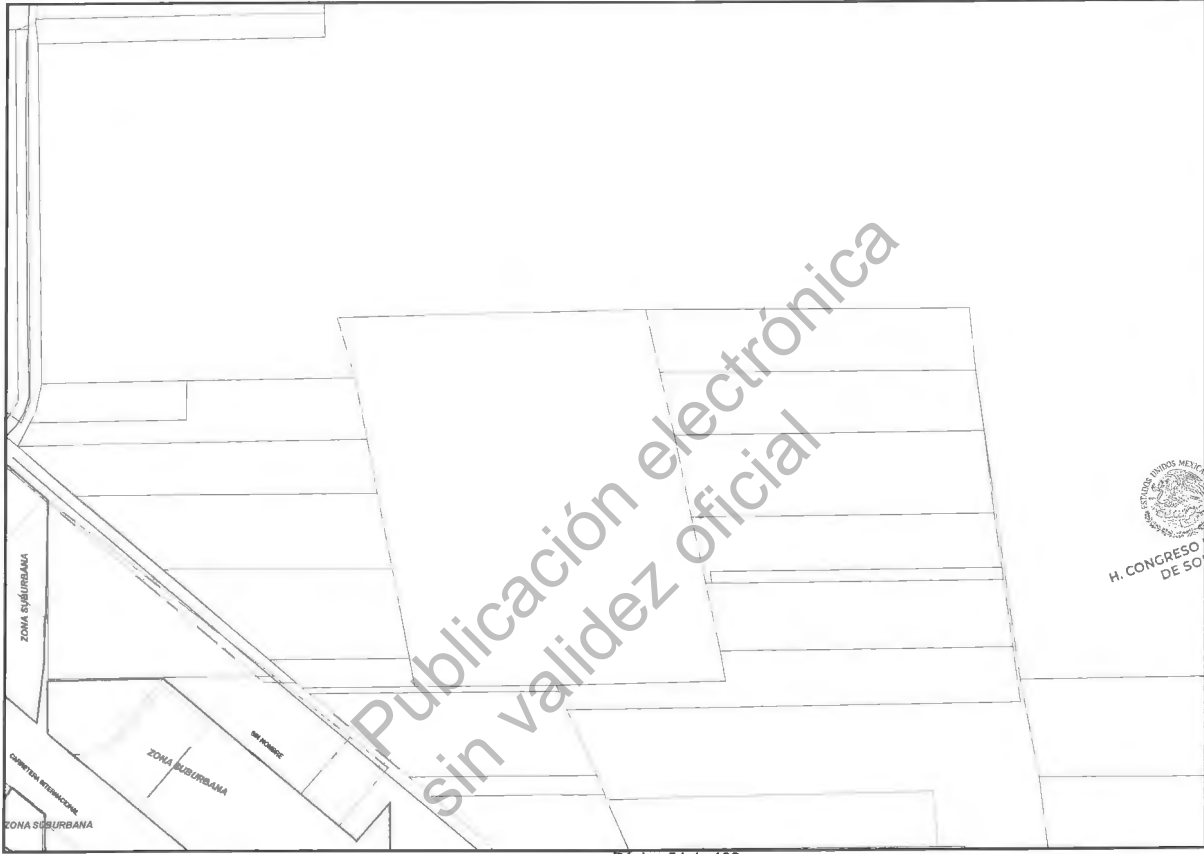
DIPTADO SECRETARIO

INDICE DE CIUDAD OBREGÓN

1	2	3	4	5	6	7	8	9	10
11	12	13	14	15	16	17	18	19	20
21	22	23	24	25	26	27	28	29	30
31	32	33	34	35	36	37	38	39	40
41	42	43	44	45	46	47	48	49	50
51	52	53	54	55	56	57	58	59	60
61	62	63	64	65	66	67	68	69	70
71	72	73	74	75	76	77	78	79	80
81	82	83	84	85	86	87	88	89	90
91	92	93	94	95	96	97	98	99	100

HOJA 52 DE 61





H. AYUNTAMIENTO DE CAJEME

MAPA DE VALORES UNITARIOS DE SUELO AÑO 2023

POBLACION: CD. OREGON

MUNICIPIO.: CAJEME

ESTADO..... SONORA

ESCALA..... 1:5,500



ACUERDO MUNI.: 78  
FECHA: 10/02/2022



DIPUTADO PRESIDENTE

DIPUTADO SECRETARIO

DIPUTADO SECRETARIO

INDICE DE CIUDAD OREGÓN

↑ N

1	2	3	4
5	6	7	8
9	10	11	12
13	14	15	16
17	18	19	20
21	22	23	24
25	26	27	28
29	30	31	32
33	34	35	36
37	38	39	40
41	42	43	44
45	46	47	48
49	50	51	52
53	54	55	56
57	58	59	60
61			

HOJA 53 DE 61



**H. AYUNTAMIENTO DE CAJEME**  
**MAPA DE VALORES UNITARIOS DE SUELO**  
**AÑO 2023**

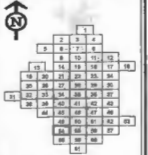
POBLACION: CD. OBREGON  
 MUNICIPIO: CAJEME  
 ESTADO: SONORA  
 ESCALA: 1:5,500



ACUERDO NUM.: 78  
 FECHA: 10/06/2022

DEPUTADO PRESIDENTE  
 DEPUTADO SECRETARIO

INDICE DE CIUDAD OBREGÓN



HOJA 54 DE 61





H. AYUNTAMIENTO DE CAJEME  
 MAPA DE VALORES UNITARIOS DE SUELO AÑO 2023  
 POBLACION: CD. OBREGON  
 MUNICIPIO: CAJEME  
 ESTADO: SONORA  
 ESCALA: 1:5,500

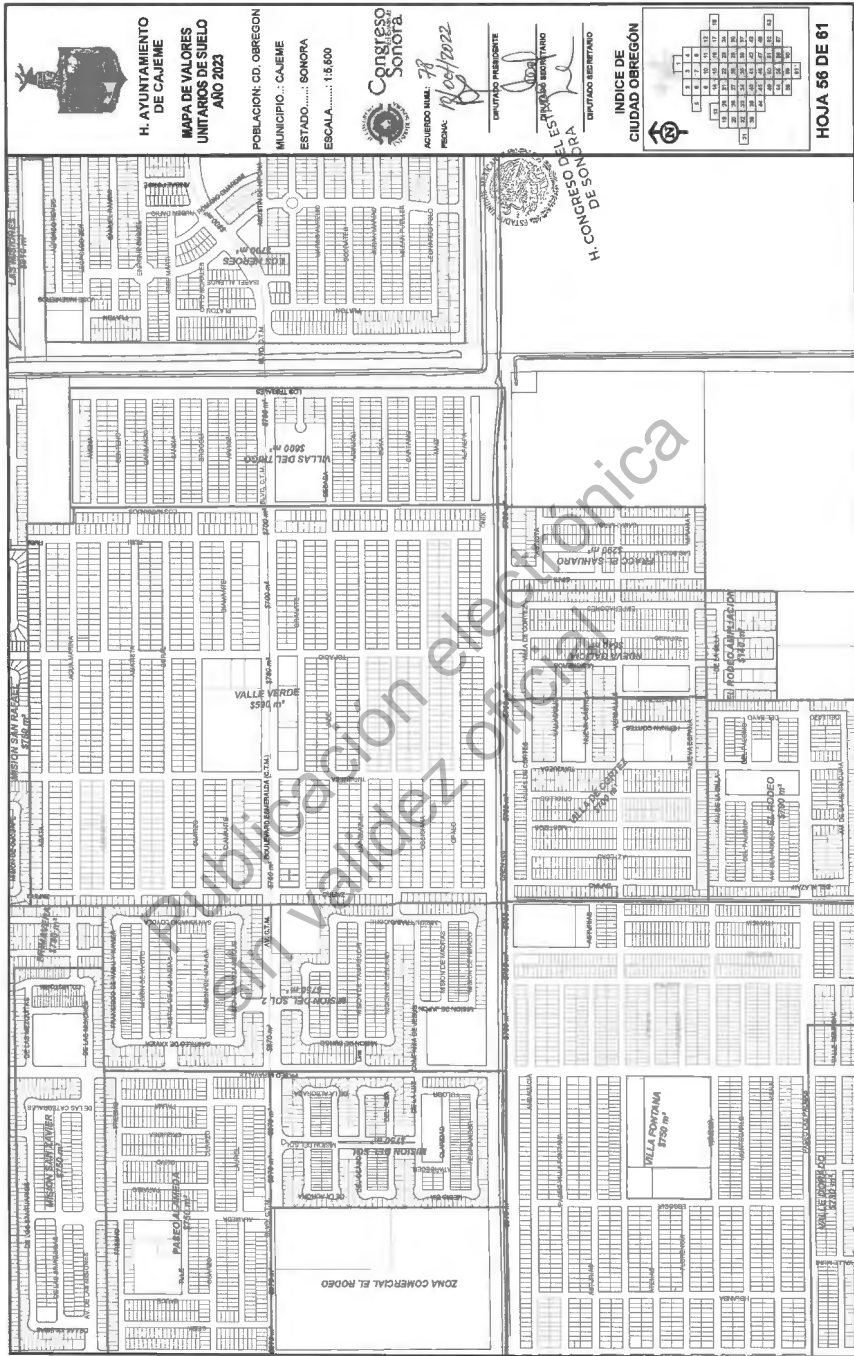
Congreso Sonora  
 ACUERDO NUM. 78  
 FECHA: 10 Oct 2022

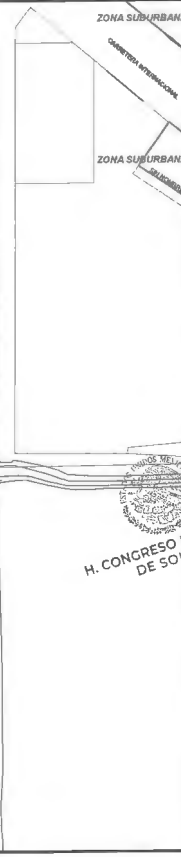
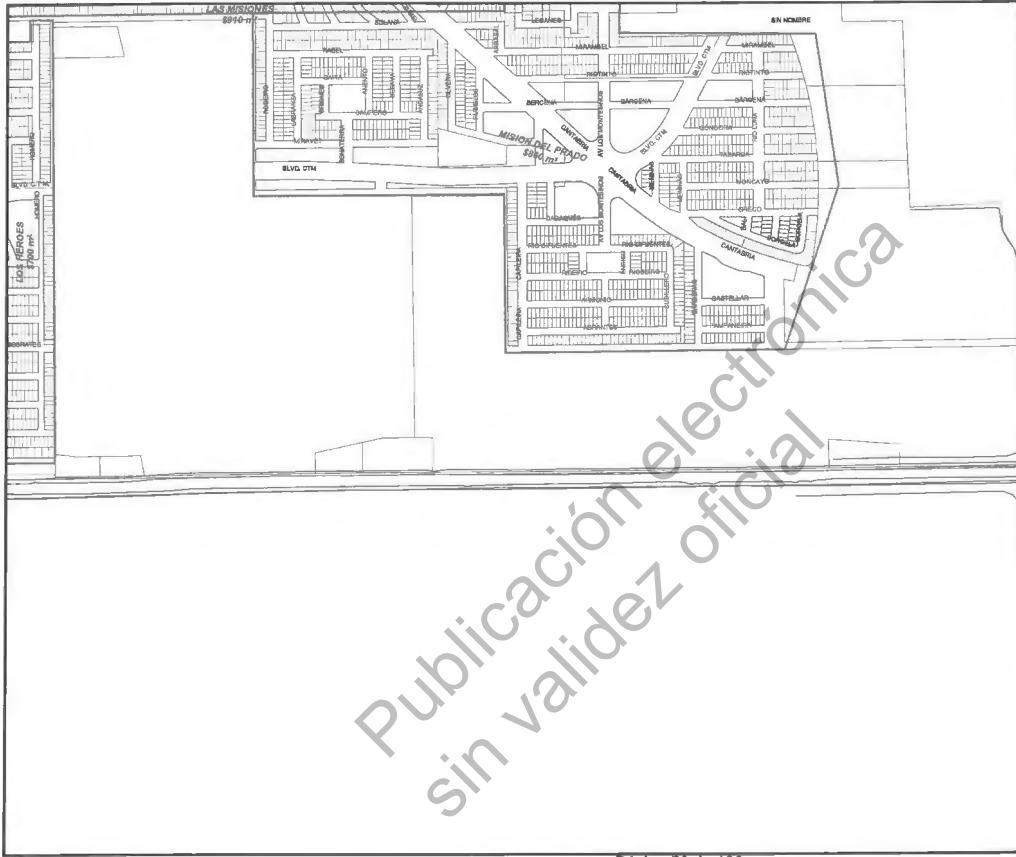
DIRUTAL PRESIDENTE  
 DIRUTAL SECRETARIO

INDICE DE CIUDAD OBREGON

1	2	3	4	5	6	7	8	9	10
11	12	13	14	15	16	17	18	19	20
21	22	23	24	25	26	27	28	29	30
31	32	33	34	35	36	37	38	39	40
41	42	43	44	45	46	47	48	49	50
51	52	53	54	55	56	57	58	59	60
61	62	63	64	65	66	67	68	69	70
71	72	73	74	75	76	77	78	79	80
81	82	83	84	85	86	87	88	89	90
91	92	93	94	95	96	97	98	99	100

HOJA 56 DE 61







**H. AYUNTAMIENTO  
DE CAJEME**

**MAPA DE VALORES  
UNITARIOS DE SUELO  
AÑO 2023**

POBLACION: CD. OBREGON  
 MUNICIPIO...: CAJEME  
 ESTADO.....: SONORA  
 ESCALA.....: 1:5.500



**Congreso  
Sonora**

ACUERDO NUM.: 78  
 FECHA: 10 oct 2022

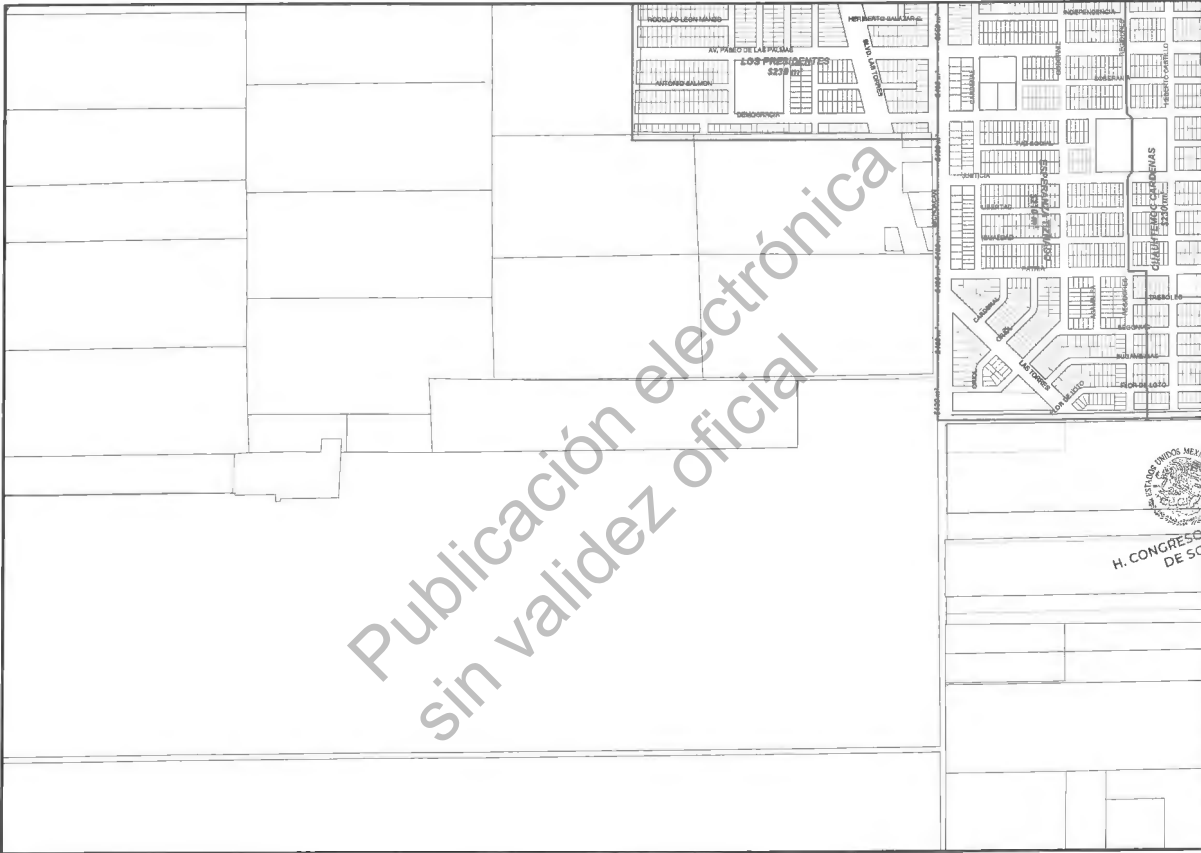
H. CONGRESO DEL ESTADO  
DE SONORA

DIPUTADO PRESIDENTE  
 DIPUTADO SECRETARIO  
 DIPUTADO SECRETARIO

**INDICE DE  
CIUDAD OBREGÓN**



**HOJA 57 DE 61**



H. AYUNTAMIENTO DE CAJEME

**MAPA DE VALORES UNITARIOS DE SUELO AÑO 2023**

POBLACION: CD. OBREGÓN  
 MUNICIPIO... CAJEME  
 ESTADO..... SONORA  
 ESCALA..... 1:5,500



ACUERDO NUM.: 78  
 FECHA: 10/10/2022

ESTADO DE SONORA  
 H. CONGRESO DEL ESTADO DE SONORA  
 DIPUTADO PRESIDENTE  
 DIPUTADO SECRETARIO

**INDICE DE CIUDAD OBREGÓN**

↑ N

1	2	3	4	5
6	7	8	9	10
11	12	13	14	15
16	17	18	19	20
21	22	23	24	25
26	27	28	29	30
31	32	33	34	35
36	37	38	39	40
41	42	43	44	45
46	47	48	49	50
51	52	53	54	55
56	57	58	59	60
61	62	63	64	65
66	67	68	69	70
71	72	73	74	75
76	77	78	79	80
81	82	83	84	85
86	87	88	89	90
91	92	93	94	95
96	97	98	99	100

HOJA 58 DE 61



Página 60 de 106



**H. AYUNTAMIENTO DE CAJEME**  
**MAPA DE VALORES UNITARIOS DE SUELO AÑO 2023**

POBLACION: CD. OBREGON  
 MUNICIPIO: CAJEME  
 ESTADO: SONORA  
 ESCALA: 1:5,600



ACUERDO NUM. 78  
 FECHA: 10/0ct/2022

EXPUTADO PRESIDENTE  
 EXPUTADO SECRETARIO

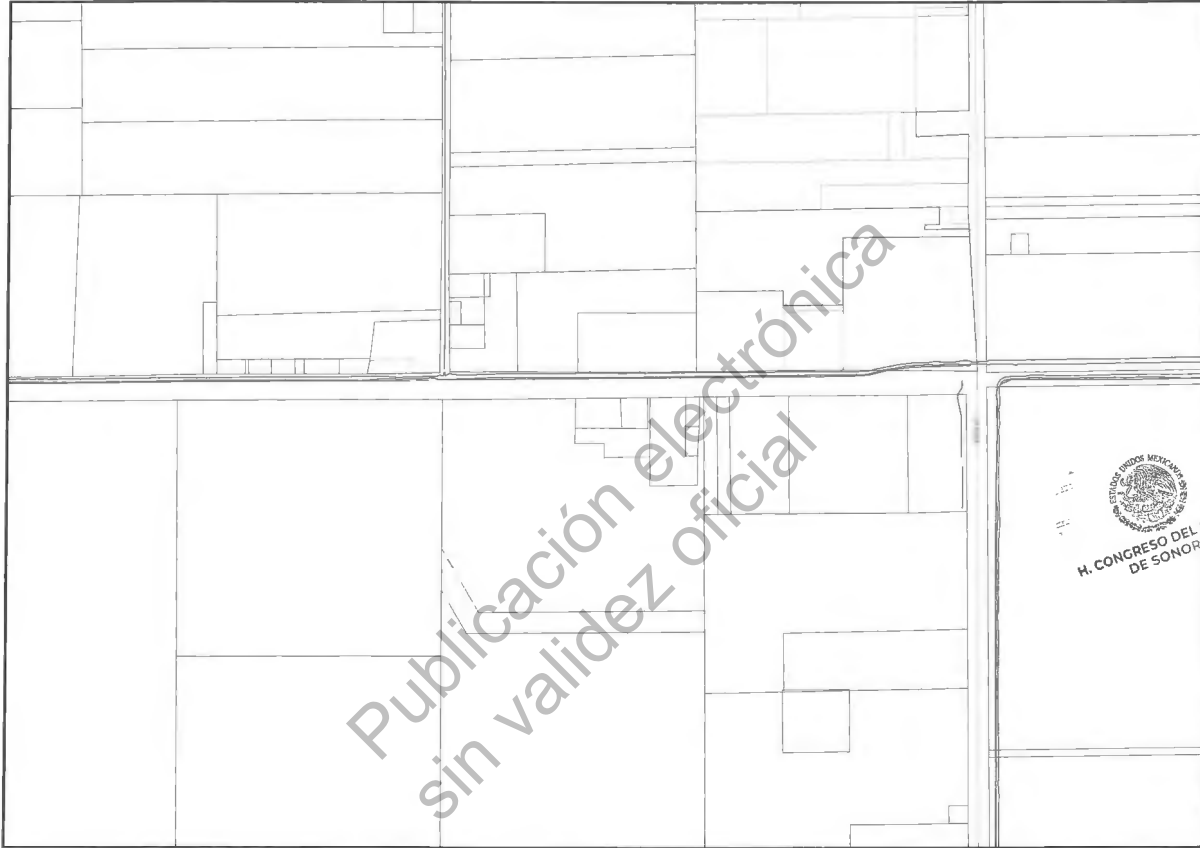
H. CONGRESO DEL ESTADO DE SONORA  
 EXPUTADO SECRETARIO

**INDICE DE CIUDAD OBREGÓN**









H. AYUNTAMIENTO DE CAJEME

MAPA DE VALORES UNITARIOS DE SUELO AÑO 2023

POBLACION: CD. OBREGON

MUNICIPIO... CAJEME

ESTADO..... SONORA

ESCALA..... 1:5,500



H. Congreso del Estado de Sonora

ACUERDO NUM. 78

FECHA: 29 Oct 2022

DEPUTADO PRESIDENTE

DEPUTADO SECRETARIO

DEPUTADO SECRETARIO



INDICE DE CIUDAD OBREGÓN

N	1	2	3	4
	5	6	7	8
9	10	11	12	13
14	15	16	17	18
19	20	21	22	23
24	25	26	27	28
29	30	31	32	33
34	35	36	37	38
39	40	41	42	43
44	45	46	47	48
49	50	51	52	53
54	55	56	57	58
59	60	61	62	63
64	65	66	67	68
69	70	71	72	73
74	75	76	77	78
79	80	81	82	83
84	85	86	87	88
89	90	91	92	93
94	95	96	97	98
99	100	101	102	103
104	105	106	107	108
109	110	111	112	113
114	115	116	117	118
119	120	121	122	123
124	125	126	127	128
129	130	131	132	133
134	135	136	137	138
139	140	141	142	143
144	145	146	147	148
149	150	151	152	153
154	155	156	157	158
159	160	161	162	163
164	165	166	167	168
169	170	171	172	173
174	175	176	177	178
179	180	181	182	183
184	185	186	187	188
189	190	191	192	193
194	195	196	197	198
199	200	201	202	203
204	205	206	207	208
209	210	211	212	213
214	215	216	217	218
219	220	221	222	223
224	225	226	227	228
229	230	231	232	233
234	235	236	237	238
239	240	241	242	243
244	245	246	247	248
249	250	251	252	253
254	255	256	257	258
259	260	261	262	263
264	265	266	267	268
269	270	271	272	273
274	275	276	277	278
279	280	281	282	283
284	285	286	287	288
289	290	291	292	293
294	295	296	297	298
299	300	301	302	303
304	305	306	307	308
309	310	311	312	313
314	315	316	317	318
319	320	321	322	323
324	325	326	327	328
329	330	331	332	333
334	335	336	337	338
339	340	341	342	343
344	345	346	347	348
349	350	351	352	353
354	355	356	357	358
359	360	361	362	363
364	365	366	367	368
369	370	371	372	373
374	375	376	377	378
379	380	381	382	383
384	385	386	387	388
389	390	391	392	393
394	395	396	397	398
399	400	401	402	403
404	405	406	407	408
409	410	411	412	413
414	415	416	417	418
419	420	421	422	423
424	425	426	427	428
429	430	431	432	433
434	435	436	437	438
439	440	441	442	443
444	445	446	447	448
449	450	451	452	453
454	455	456	457	458
459	460	461	462	463
464	465	466	467	468
469	470	471	472	473
474	475	476	477	478
479	480	481	482	483
484	485	486	487	488
489	490	491	492	493
494	495	496	497	498
499	500	501	502	503
504	505	506	507	508
509	510	511	512	513
514	515	516	517	518
519	520	521	522	523
524	525	526	527	528
529	530	531	532	533
534	535	536	537	538
539	540	541	542	543
544	545	546	547	548
549	550	551	552	553
554	555	556	557	558
559	560	561	562	563
564	565	566	567	568
569	570	571	572	573
574	575	576	577	578
579	580	581	582	583
584	585	586	587	588
589	590	591	592	593
594	595	596	597	598
599	600	601	602	603
604	605	606	607	608
609	610	611	612	613
614	615	616	617	618
619	620	621	622	623
624	625	626	627	628
629	630	631	632	633
634	635	636	637	638
639	640	641	642	643
644	645	646	647	648
649	650	651	652	653
654	655	656	657	658
659	660	661	662	663
664	665	666	667	668
669	670	671	672	673
674	675	676	677	678
679	680	681	682	683
684	685	686	687	688
689	690	691	692	693
694	695	696	697	698
699	700	701	702	703
704	705	706	707	708
709	710	711	712	713
714	715	716	717	718
719	720	721	722	723
724	725	726	727	728
729	730	731	732	733
734	735	736	737	738
739	740	741	742	743
744	745	746	747	748
749	750	751	752	753
754	755	756	757	758
759	760	761	762	763
764	765	766	767	768
769	770	771	772	773
774	775	776	777	778
779	780	781	782	783
784	785	786	787	788
789	790	791	792	793
794	795	796	797	798
799	800	801	802	803
804	805	806	807	808
809	810	811	812	813
814	815	816	817	818
819	820	821	822	823
824	825	826	827	828
829	830	831	832	833
834	835	836	837	838
839	840	841	842	843
844	845	846	847	848
849	850	851	852	853
854	855	856	857	858
859	860	861	862	863
864	865	866	867	868
869	870	871	872	873
874	875	876	877	878
879	880	881	882	883
884	885	886	887	888
889	890	891	892	893
894	895	896	897	898
899	900	901	902	903
904	905	906	907	908
909	910	911	912	913
914	915	916	917	918
919	920	921	922	923
924	925	926	927	928
929	930	931	932	933
934	935	936	937	938
939	940	941	942	943
944	945	946	947	948
949	950	951	952	953
954	955	956	957	958
959	960	961	962	963
964	965	966	967	968
969	970	971	972	973
974	975	976	977	978
979	980	981	982	983
984	985	986	987	988
989	990	991	992	993
994	995	996	997	998
999	1000	1001	1002	1003

HOJA 61 DE 61



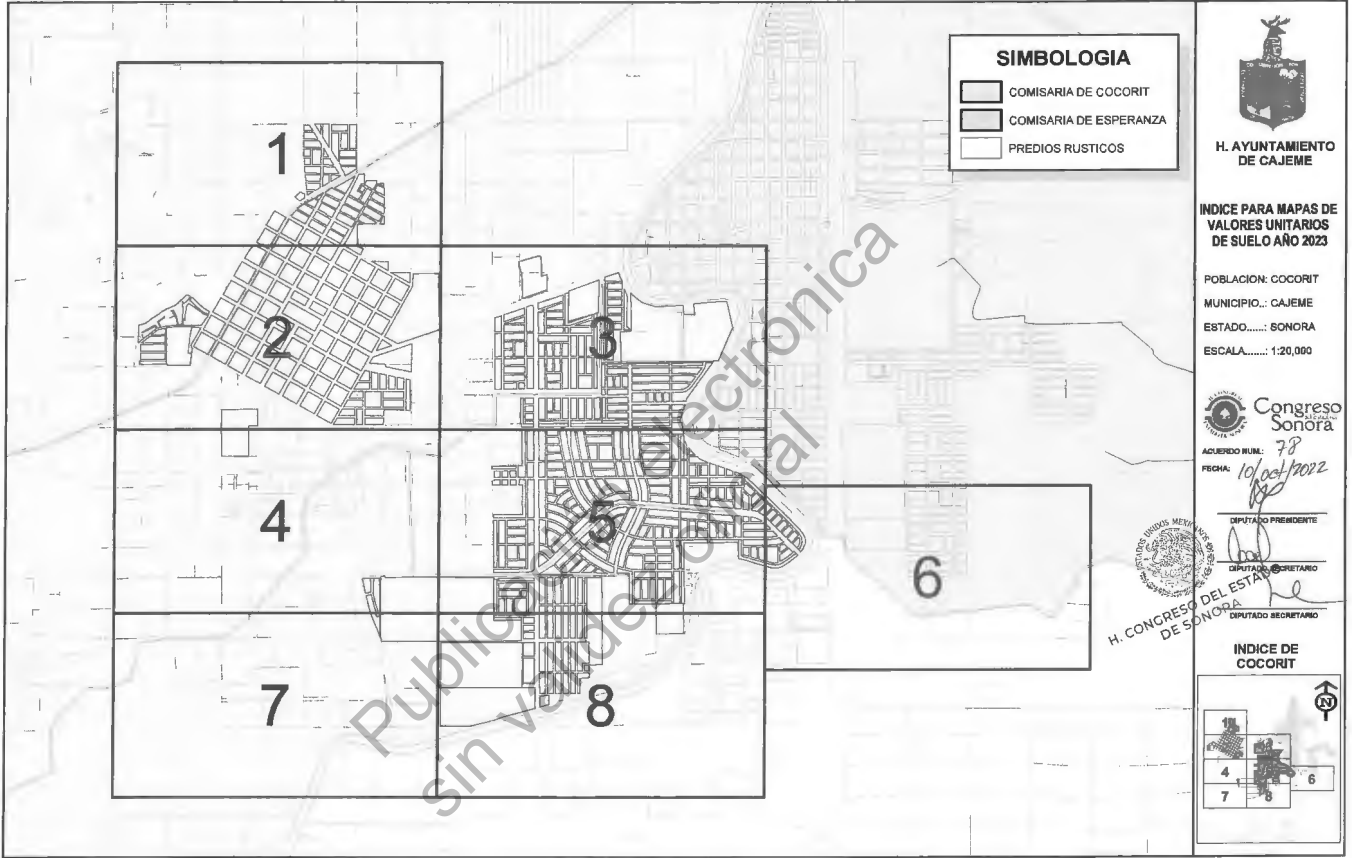
MUNICIPIO  
DE CAJEME

# MAPA DE VALORES UNITARIOS DE SUELO

# COMISARÍA DE COCORIT

Publicación electrónica  
sin validez oficial







H. AYUNTAMIENTO  
DE CAJEME

**MAPA DE VALORES  
UNITARIOS DE SUELO  
AÑO 2023**

POBLACION: COCORIT  
MUNICIPIO: CAJEME  
ESTADO.....: SONORA  
ESCALA.....: 1:5,500

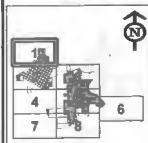


ACUERDO NUM.: 78  
FECHA: 19/08/2022

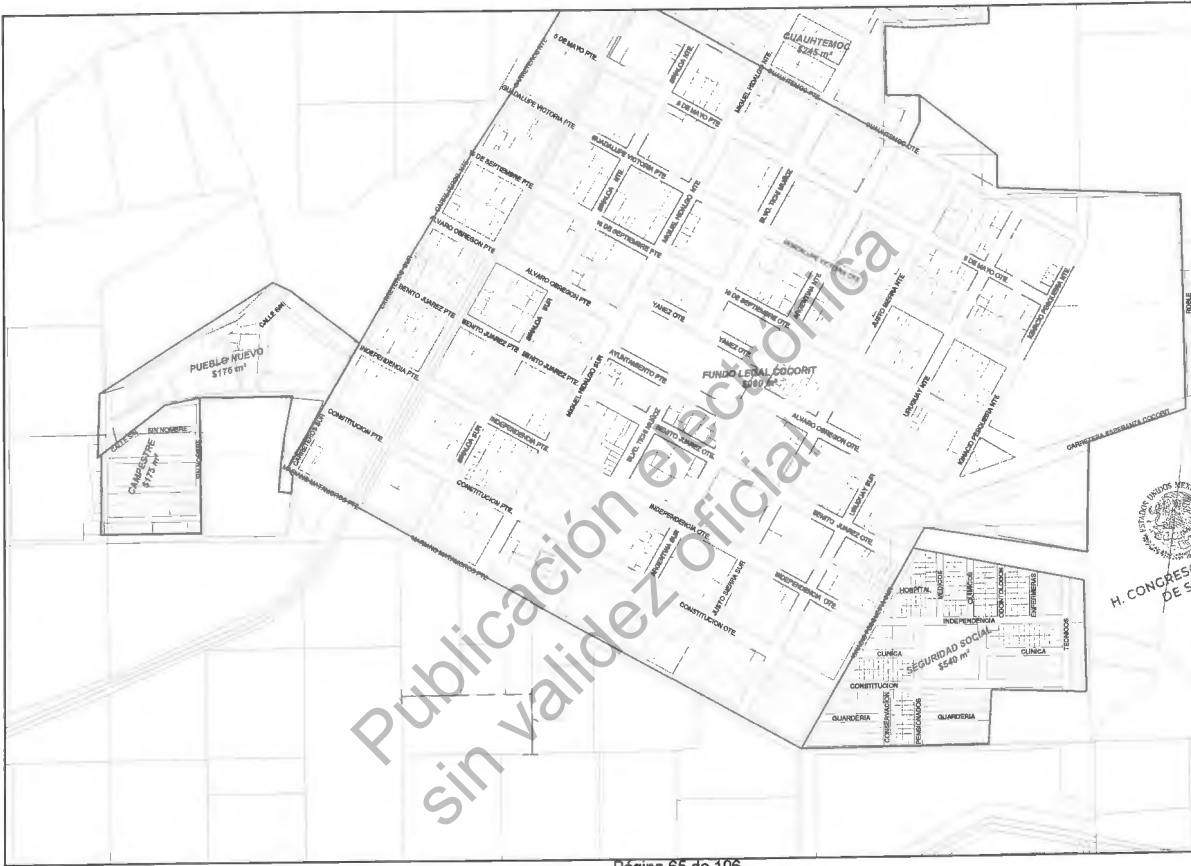
H. CONGRESO DEL ESTADO  
DE SONORA

DEPUTADO PRESIDENTE  
DEPUTADO SECRETARIO  
DEPUTADO SECRETARIO

INDICE DE  
COCORIT



HOJA 1 DE 08



H. AYUNTAMIENTO  
DE CAJEME

MAPA DE VALORES  
UNITARIOS DE SUELO  
AÑO 2023

POBLACION: COCORIT  
MUNICIPIO.: CAJEME  
ESTADO..... SONORA  
ESCALA.....: 1:5,500



ACUERDO NUM.: 78  
FECHA: 10/oct/2022

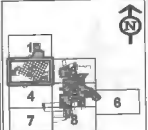
DIPUTADO PRESIDENTE

DIPUTADO SECRETARIO

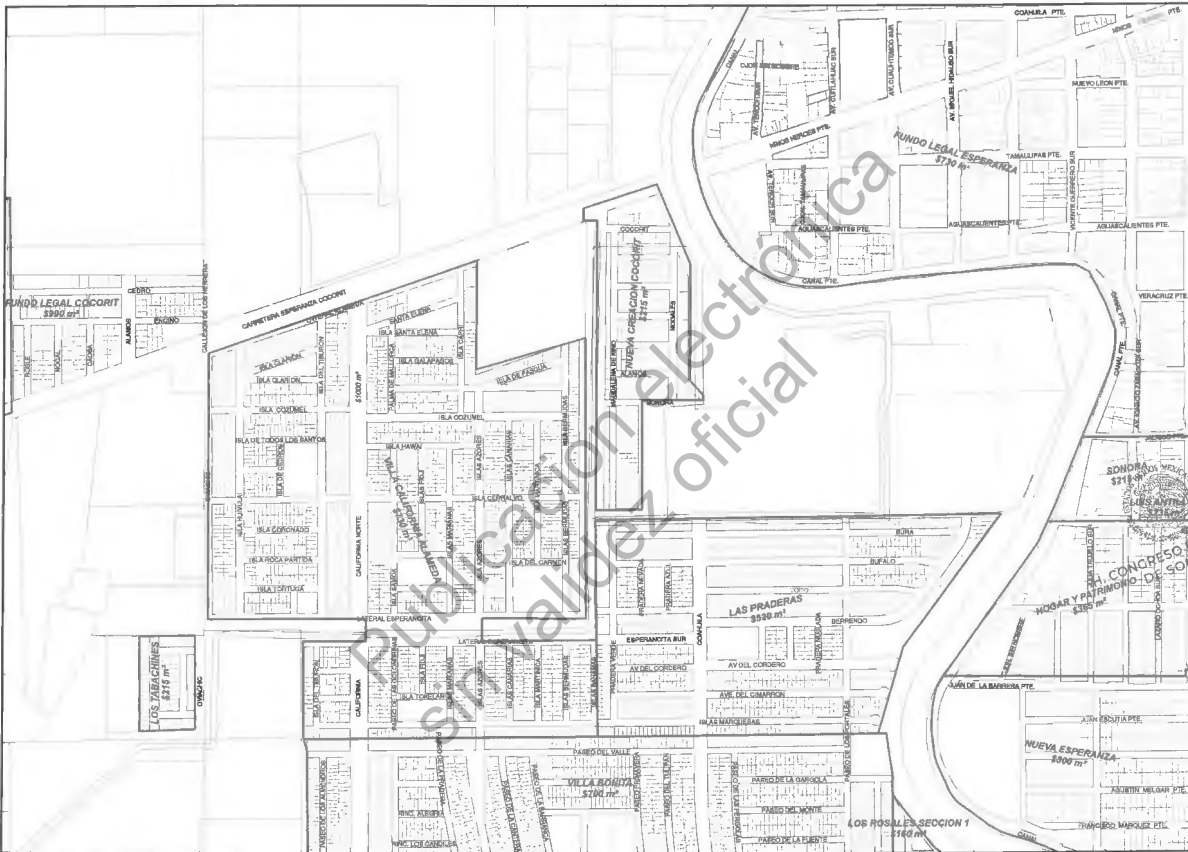
DIPUTADO SECRETARIO



INDICE DE  
COCORIT



HOJA 2 DE 08






**H. AYUNTAMIENTO DE CAJEME**

**MAPA DE VALORES UNITARIOS DE SUELO AÑO 2023**

POBLACION: COCORIT  
 MUNICIPIO.: CAJEME  
 ESTADO..... SONORA  
 ESCALA..... 1:5.900



**Congreso Sonora**

ACUERDO NUM.: 78  
 FECHA: 10/02/2022

DIPUTADO PRESIDENTE  
 DIPUTADO SECRETARIO  
 DIPUTADO SECRETARIO

**INDICE DE COCORIT**



**HOJA 3 DE 08**



**H. AYUNTAMIENTO DE CAJEME**  
**MAPA DE VALORES UNITARIOS DE SUELO AÑO 2023**

POBLACION: COCORIT  
 MUNICIPIO: CAJEME  
 ESTADO: SONORA  
 ESCALA: 1:5,500

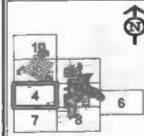


ACUERDO NUM.: 78  
 FECHA: 10/12/2022

H. CONGRESO DEL ESTADO DE SONORA  
 DIPUTADO PRESIDENTE

DIPUTADO SECRETARIO  
 DIPUTADO SECRETARIO

**INDICE DE COCORIT**




**HOJA 4 DE 08**





Página 58 de 105

PROYECTO 100 504  
5000 m<sup>2</sup>



Publicación electrónica  
sin validez oficial



H. AYUNTAMIENTO DE CAJEME  
MAPA DE VALORES UNITARIOS DE SUELO AÑO 2023

POBLACION: COCORIT  
MUNICIPIO: CAJEME  
ESTADO: SONORA  
ESCALA: 1:5,500

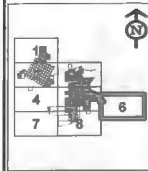


ACUERDO MUNI: 78  
FECHA: 12/12/2022

H. CONGRESO DEL ESTADO DE SONORA

DUPTADO PRESIDENTE  
DUPTADO SECRETARIO

INDICE DE COCORIT



HOJA 6 DE 08



H. AYUNTAMIENTO DE CAJEME  
 MAPA DE VALORES UNITARIOS DE SUELO AÑO 2022

POBLACION: COCORIT  
 MUNICIPIO: CAJEME  
 ESTADO: SONORA  
 ESCALA: 1:5,500

Congreso Sonora  
 ACUERDO NÚM.: 29  
 FECHA: 10 de Dec 2022  
 SECRETARÍA DE PLANEACIÓN Y PRESUPUESTO  
 SECRETARÍA DE FISCALÍA  
 SECRETARÍA DE ADMINISTRACIÓN

INDICE DE COCORIT

1	2	3	4	5	6
7	8	9	10	11	12

HOJA 7 DE 08

Publicación electrónica  
 sin validez oficial



H. AYUNTAMIENTO DE CAJEME

MAPA DE VALORES UNITARIOS DE SUELO AÑO 2023

POBLACION: COCORIT  
MUNICIPIO... CAJEME  
ESTADO..... SONORA  
ESCALA..... 1:5,500



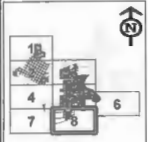
ACUERDO NUM.: 78  
FECHA: 10/08/2022



H. CONGRESO DEL ESTADO DE SONORA

ESPASIO PRESIDENTE  
ESPASIO SECRETARIO  
ESPASIO SECRETARIO

INDICE DE COCORIT



HOJA 8 DE 08



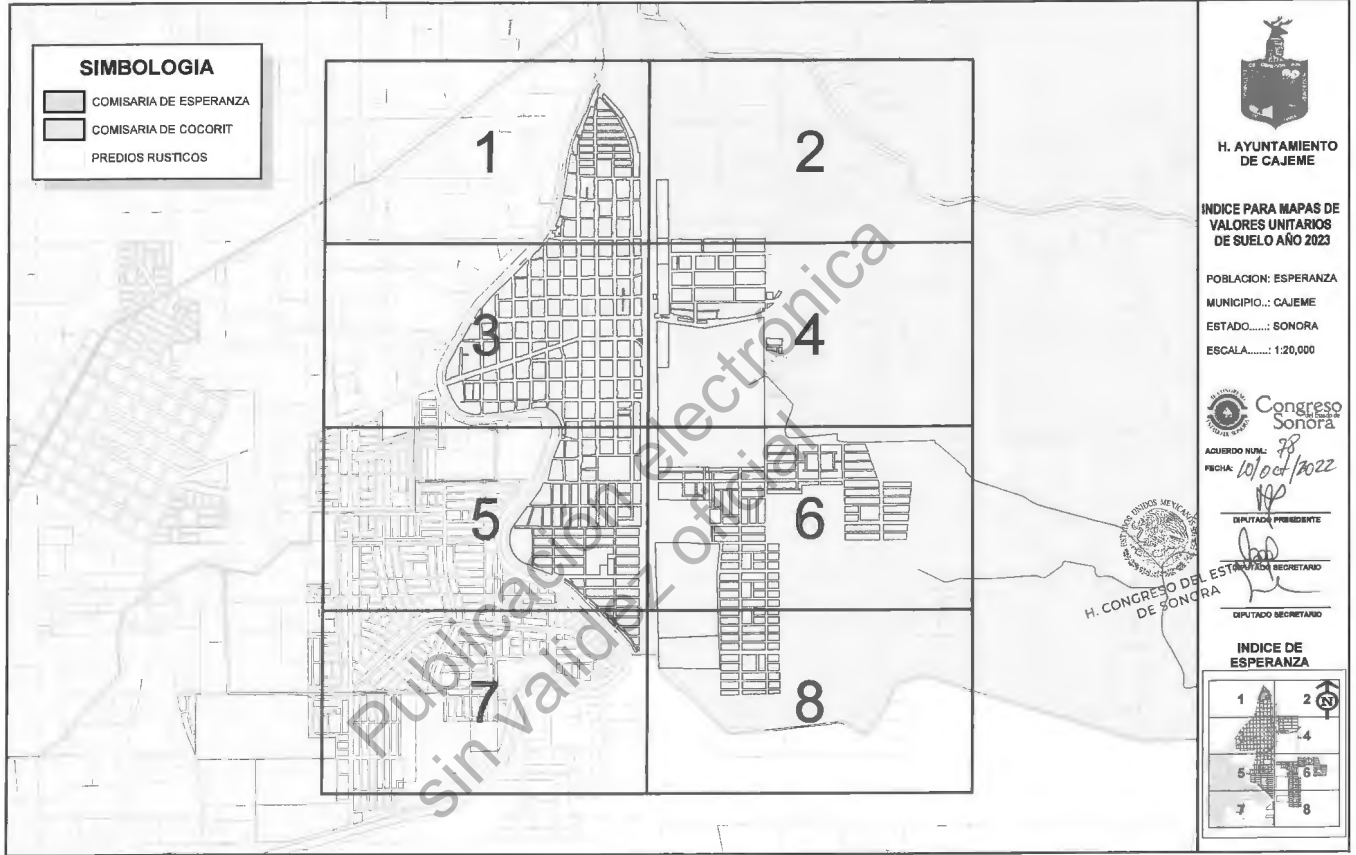
**MAPA DE VALORES  
UNITARIOS DE SUELO**



**MUNICIPIO  
DE CAJEME**

**COMISARÍA DE ESPERANZA**

Publicación electrónica  
sin validez oficial





H. AYUNTAMIENTO DE CAJEME

MAPA DE VALORES UNITARIOS DE SUELO AÑO 2023

POBLACION: ESPERANZA  
 MUNICIPIO...: CAJEME  
 ESTADO.....: SONORA  
 ESCALA.....: 1:5,500

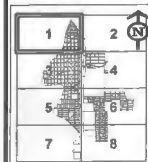


Congreso Sonora

ACUERDO NUM.: 78  
 FECHA: 10/01/2022

CONGRESO DEL ESTADO DE SONORA  
 DEPUTADO PRESIDENTE  
 DEPUTADO REGISTARDO  
 DEPUTADO SECRETARIO

INDICE DE ESPERANZA



HOJA 1 DE 08



**H. AYUNTAMIENTO DE CAJEME**  
**MAPA DE VALORES UNITARIOS DE SUELO AÑO 2023**

POBLACION: ESPERANZA  
MUNICIPIO.: CAJEME  
ESTADO.....: SONORA  
ESCALA.....: 1:5,500

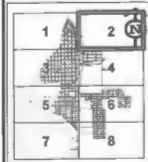


ACUERDO NUM.: 28  
FECHA: 10/oct/2022



H. CONGRESO DEL ESTADO DE SONORA  
DEPUTADO PRESIDENTE  
DEPUTADO SECRETARIO  
DEPUTADO SECRETARIO

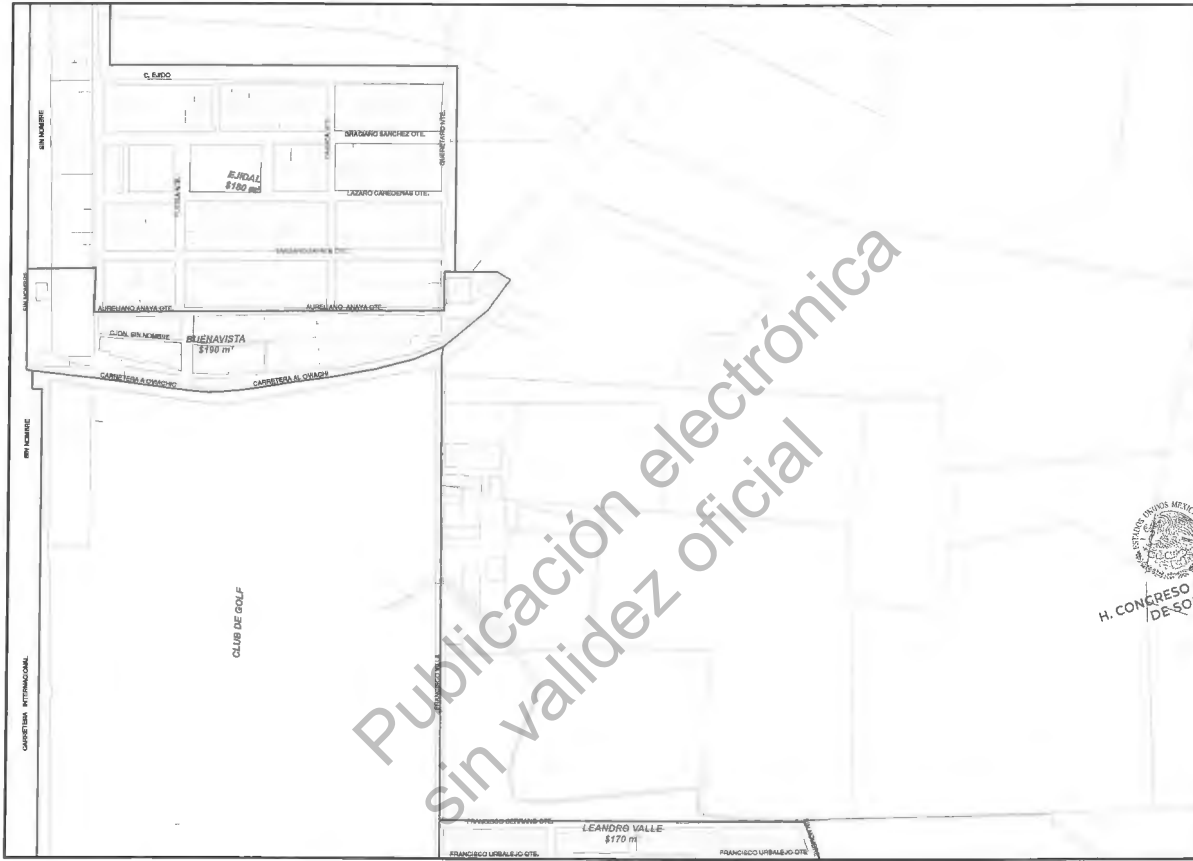
**INDICE DE ESPERANZA**



**HOJA 2 DE 08**







**H. AYUNTAMIENTO DE CAJEME**  
**MAPA DE VALORES UNITARIOS DE SUELO AÑO 2023**

POBLACION: ESPERANZA  
 MUNICIPIO... CAJEME  
 ESTADO..... SONORA  
 ESCALA..... 1:5,500

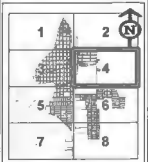


ACUERDO NUM.: 38  
 FECHA: 10/ Oct/ 2022

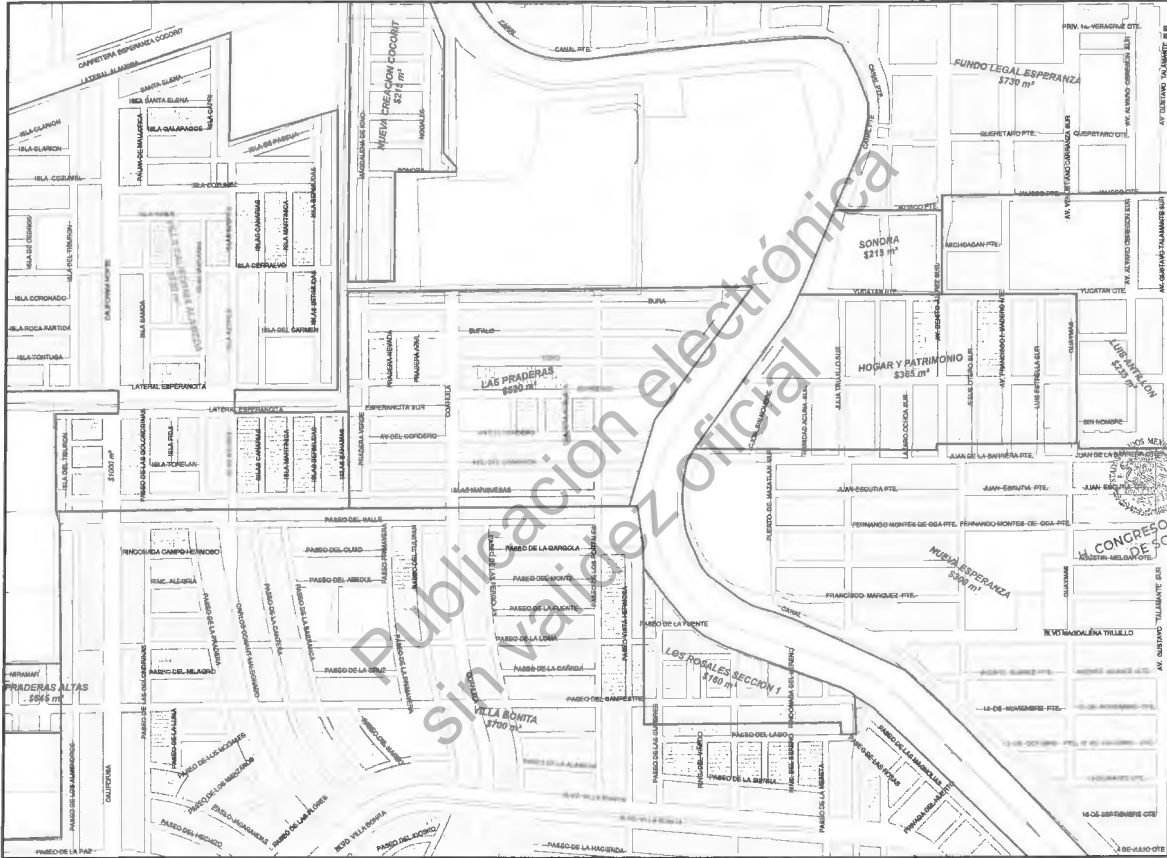
DIPUTADO PRESIDENTE  
 DIPUTADO SECRETARIO  
 H. CONGRESO DEL ESTADO DE SONORA  
 DE SONORA



**INDICE DE ESPERANZA**



**HOJA 4 DE 08**



**H. AYUNTAMIENTO DE CAJEME**  
**MAPA DE VALORES UNITARIOS DE SUELO AÑO 2023**

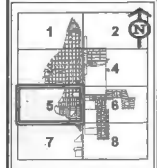
POBLACION: ESPERANZA  
 MUNICIPIO...: CAJEME  
 ESTADO.....: SONORA  
 ESCALA.....: 1:5,500

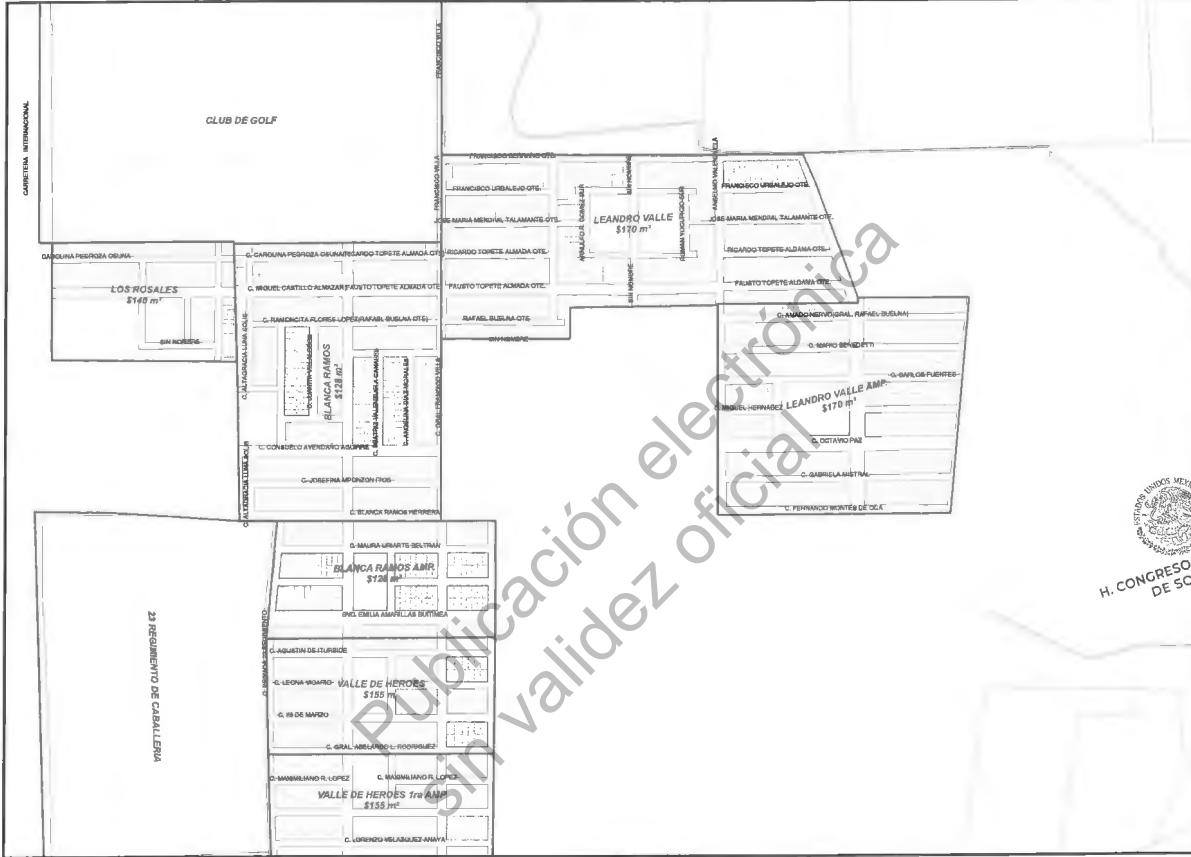


ACUERDO NUM.: 78  
 FECHA: 10/oct/2022

CONGRESO DEL ESTADO DE SONORA  
 DEPUTADO PRESIDENTE  
 DEPUTADO SECRETARIO  
 DEPUTADO SECRETARIO

**INDICE DE ESPERANZA**





H. AYUNTAMIENTO DE CAJEME  
**MAPA DE VALORES UNITARIOS DE SUELO AÑO 2023**

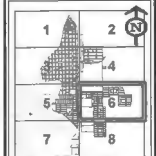
POBLACION: ESPERANZA  
 MUNICIPIO: CAJEME  
 ESTADO: SONORA  
 ESCALA: 1:5,500



ACUERDO NUM.: 78  
 FECHA: 10/06/2022

H. CONGRESO DEL ESTADO DE SONORA  
 DEPUTADO PRESIDENTE  
 DEPUTADO SECRETARIO  
 DEPUTADO SECRETARIO

**INDICE DE ESPERANZA**



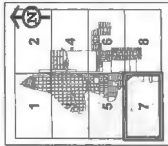
**HOJA 6 DE 08**



**H. AYUNTAMIENTO DE CAJEME**  
**MAPA DE VALORES UNITARIOS DE SUELO AÑO 2023**


**POBLACION: ESPERANZA**  
**MUNICIPIO: CAJEME**  
**ESTADO: SONORA**  
**ESCALA: 1:15,000**

**Congreso Sonora**  
**ACUERDO DEL 28**  
**FECHA: 10/08/2022**  
**DIPUTADO PRESIDENTE**  
**DIPUTADO SECRETARIO**  
**DIPUTADO SUBSECRETARIO**



*Reserva de dominio electrónica*  
*San Valdez Oficial*

Página 79 de 106



Publicación electrónica sin validez oficial



H. AYUNTAMIENTO DE CAJEME  
MAPA DE VALORES UNITARIOS DE SUELO AÑO 2023

POBLACION: ESPERANZA  
MUNICIPIO.: CAJEME  
ESTADO.....: SONORA  
ESCALA.....: 1:5,000

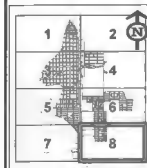


ACUERDO NUM.: 78  
FECHA: 19/01/2022

  
 \_\_\_\_\_  
 DIPUTADO PRESIDENTE  
  
 \_\_\_\_\_  
 DIPUTADO SECRETARIO  
  
 \_\_\_\_\_  
 DIPUTADO SECRETARIO



INDICE DE ESPERANZA



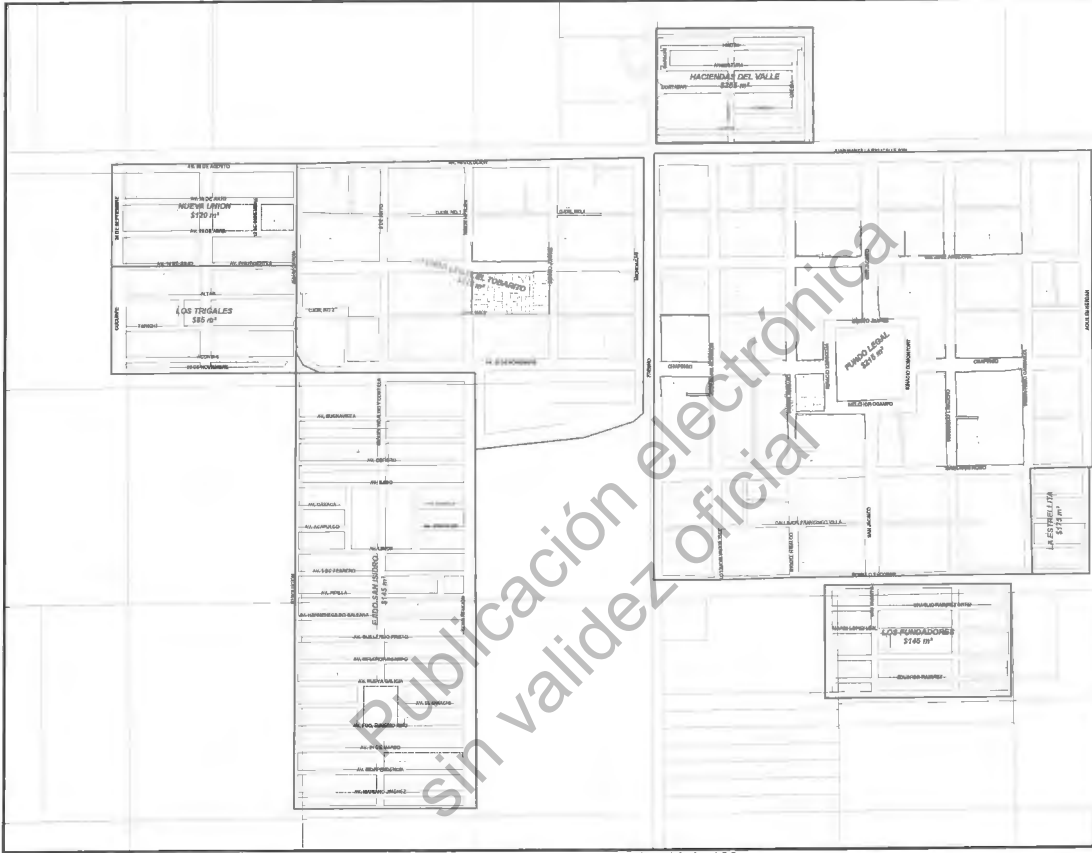


MUNICIPIO  
DE CAJEME

# MAPA DE VALORES UNITARIOS DE SUELO

## COMISARIA DE MARTE R. GÓMEZ Y TOBARITO

Publicación electrónica  
sin validez oficial



Publicación electrónica  
sin validez oficial

Página 81 de 106



H. AYUNTAMIENTO DE CAJEME

MAPA DE VALORES UNITARIOS DE SUELO AÑO 2023

POBLACION: MARTE R. GOMEZ Y TOBARITO

MUNICIPIO: CAJEME

ESTADO: SONORA

ESCALA: 1:7,500



ACUERDO NUM.: 78  
FECHA: 10/06/2022



H. CONGRESO DEL ESTADO DE SONORA  
DEPUTADO PRESIDENTE  
DEPUTADO SECRETARIO

MAPA UNICO







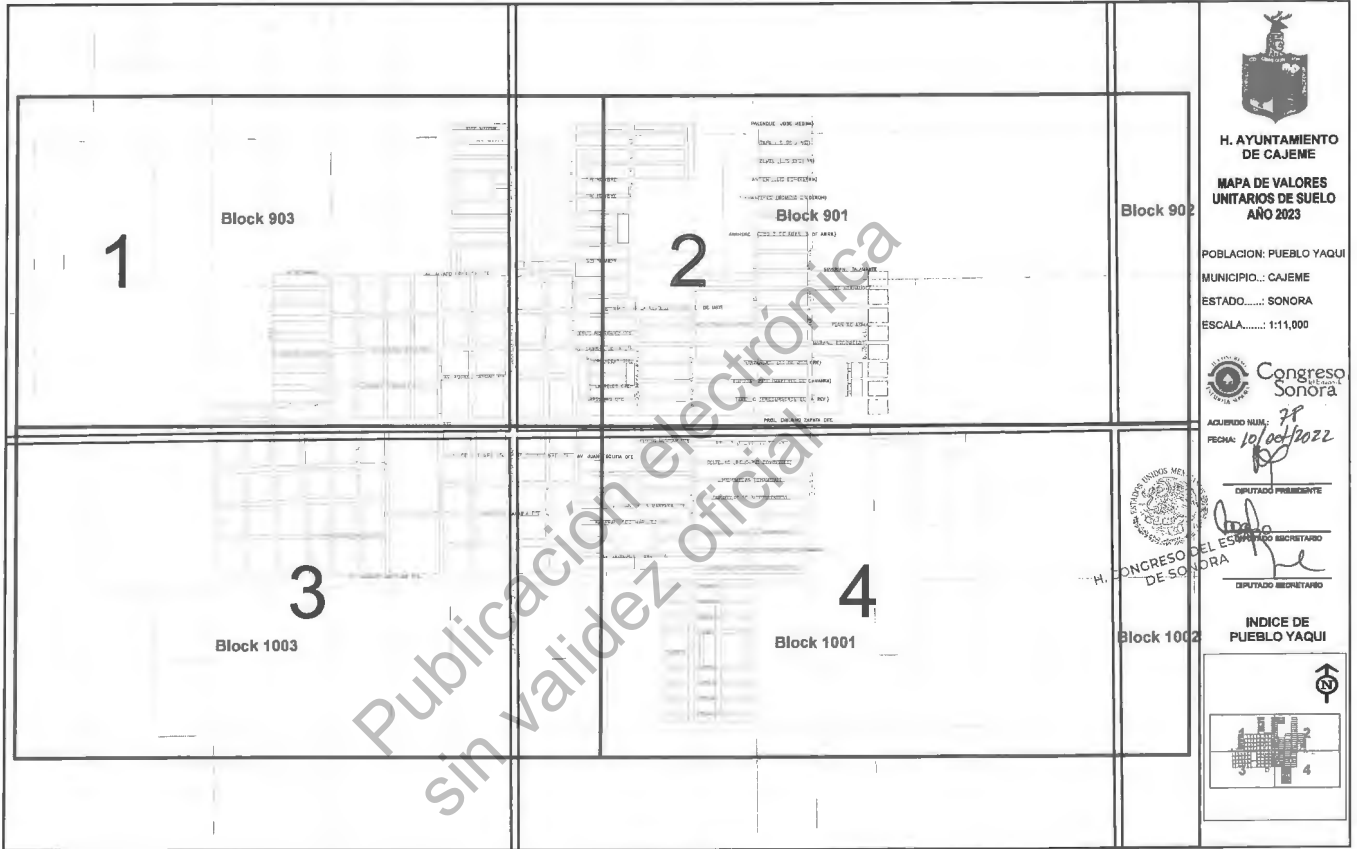
MUNICIPIO  
DE CAJEME

# MAPA DE VALORES UNITARIOS DE SUELO

# COMISARÍA DE PUEBLO YAQUI

Publicación electrónica  
sin validez oficial





H. AYUNTAMIENTO DE CAJEME  
MAPA DE VALORES UNITARIOS DE SUELO AÑO 2023

POBLACION: PUEBLO YAQUI  
MUNICIPIO... CAJEME  
ESTADO..... SONORA  
ESCALA.....: 1:11,000



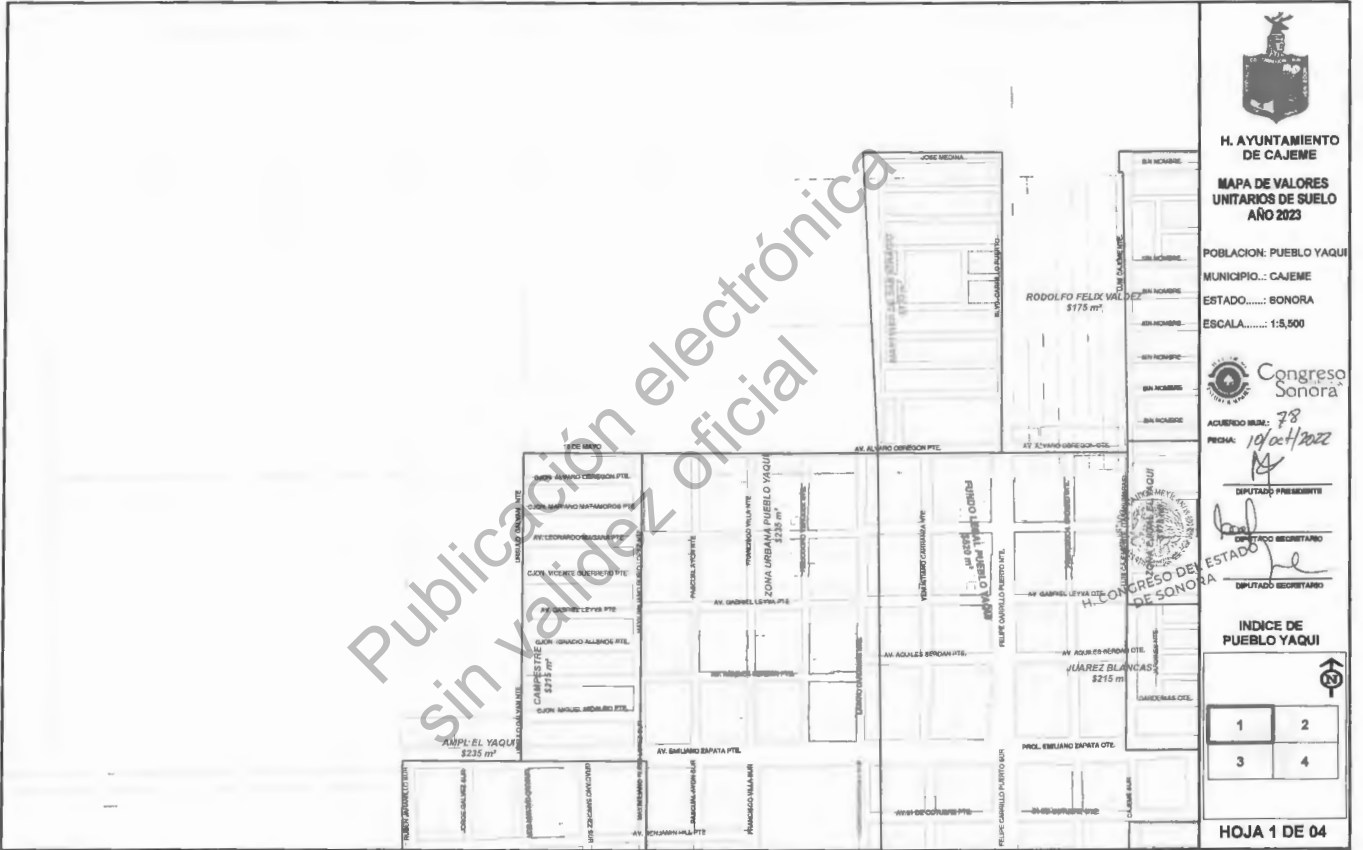
ACUERDO NUM.: 78  
FECHA: 10/08/2022

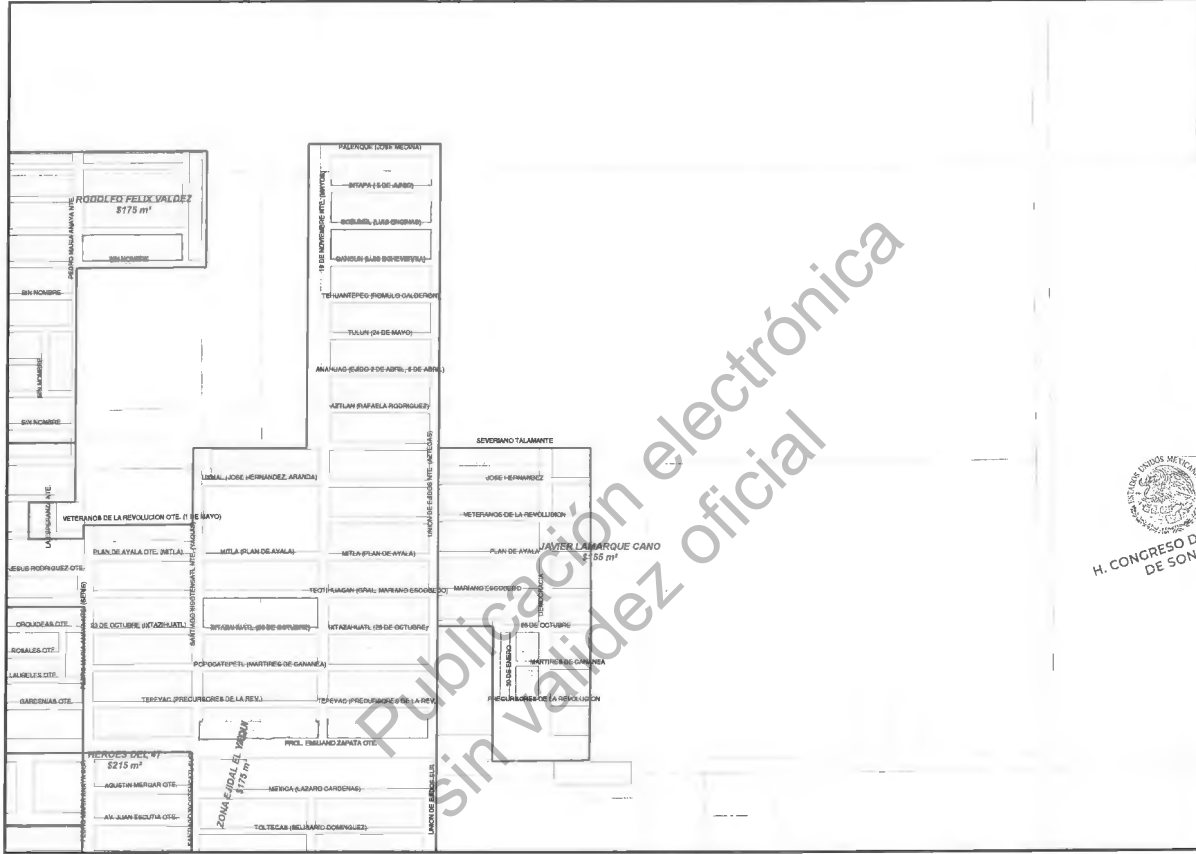


H. CONGRESO DEL ESTADO DE SONORA  
DEPUTADO PRESIDENTE  
DEPUTADO SECRETARIO

INDICE DE PUEBLO YAQUI







H. AYUNTAMIENTO DE CAJEME

MAPA DE VALORES UNITARIOS DE SUELO AÑO 2023

POBLACION: PUEBLO YAQUI  
MUNICIPIO...: CAJEME  
ESTADO.....: SONORA  
ESCALA.....: 1:5,500



ACUERDO MUAL: 78  
FECHA: 10/08/2022



H. CONGRESO DEL ESTADO DE SONORA

DEPUTADO PRESIDENTE  
DEPUTADO SECRETARIO

INDICE DE PUEBLO YAQUI

1.	2
3	4

HOJA 2 DE 04





**H. AYUNTAMIENTO DE CAJEME**

**MAPA DE VALORES UNITARIOS DE SUELO AÑO 2023**

POBLACION: PUEBLO YAQUI  
 MUNICIPIO.: CAJEME  
 ESTADO.....: SONORA  
 ESCALA.....: 1:5,500



Congreso Sonora

ACUERDO NUM.: 78  
 FECHA: 10/0ct/2022

  
 DEPUTADO PRESIDENTE

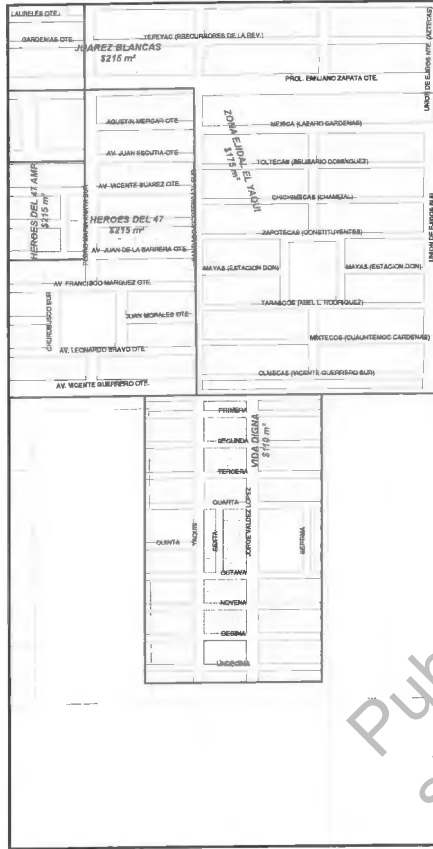
  
 DEPUTADO SECRETARIO

H. CONGRESO DEL ESTADO DE SONORA

**INDICE DE PUEBLO YAQUI**

1	2
3	4

HOJA 3 DE 04



Publicación electrónica  
sin validez oficial



H. AYUNTAMIENTO DE CAJEME

MAPA DE VALORES UNITARIOS DE SUELO AÑO 2023

POBLACION: PUEBLO YAQUI  
MUNICIPIO.: CAJEME  
ESTADO..... SONORA  
ESCALA.....: 1:5,600



ACUERDO NUM.: 78  
FECHA: 10/oct/2022

H. CONGRESO DEL ESTADO DE SONORA  
DEPUTADO PRESIDENTE  
DEPUTADO SECRETARIO  
DEPUTADO SECRETARIO

INDICE DE PUEBLO YAQUI

1	2
3	4

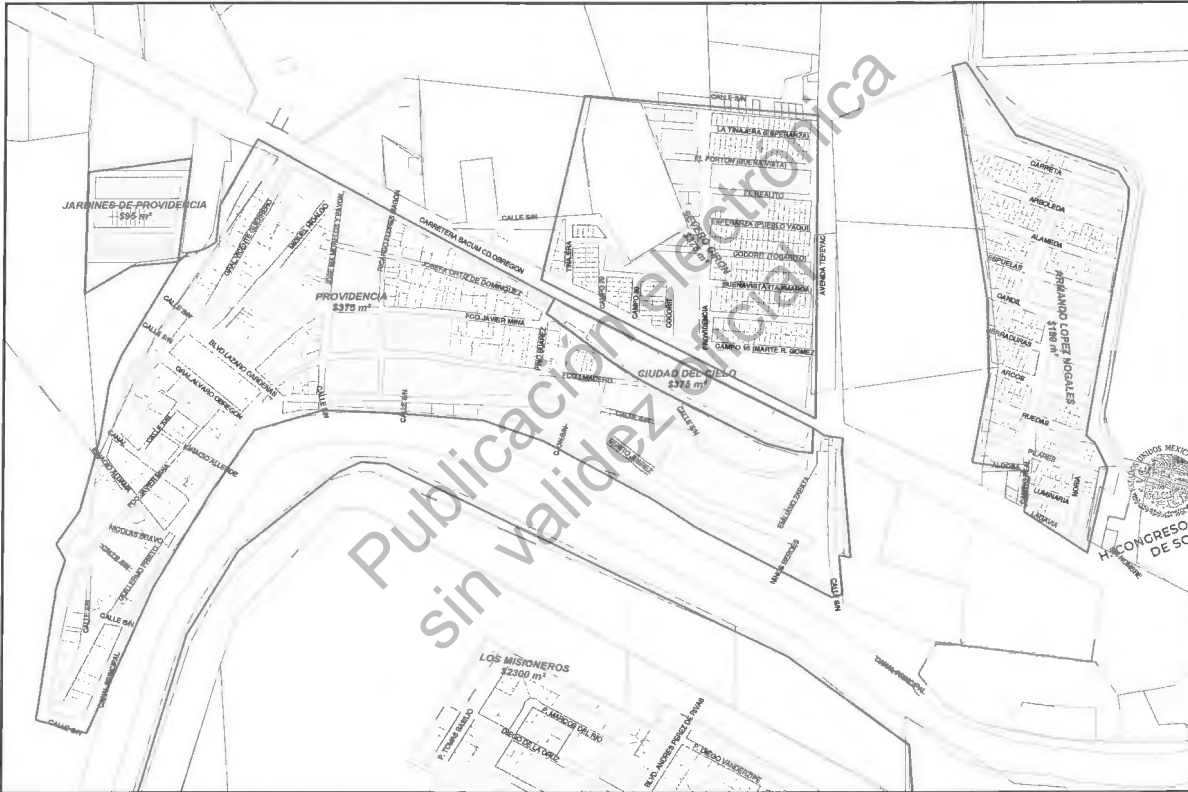
HOJA 4 DE 04



MUNICIPIO DE CAJEME

# MAPA DE VALORES UNITARIOS DE SUELO

## COMISARÍA DE PROVIDENCIA



H. AYUNTAMIENTO DE CAJEME

MAPA DE VALORES UNITARIOS DE SUELO AÑO 2023

POBLACION: PROVIDENCIA  
MUNICIPIO: CAJEME  
ESTADO: SONORA  
ESCALA: 1:5,000

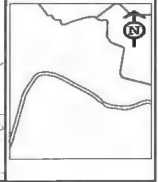


ACUERDO NUM.: 78  
FECHA: 10/01/2022



DEPUTADO PRESIDENTE  
 DEPUTADO SECRETARIO  
 DEPUTADO SECRETARIO

MAPA UNICO



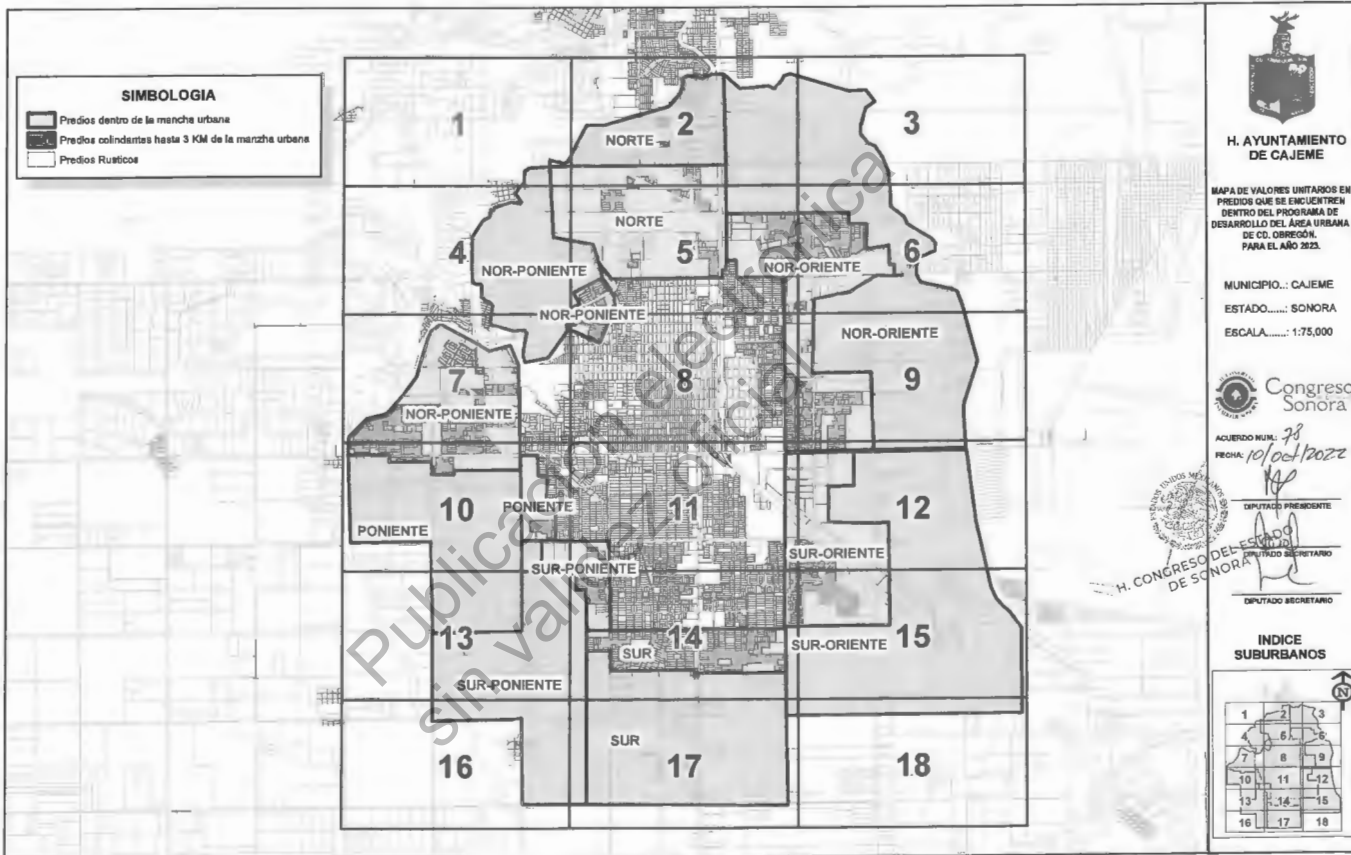


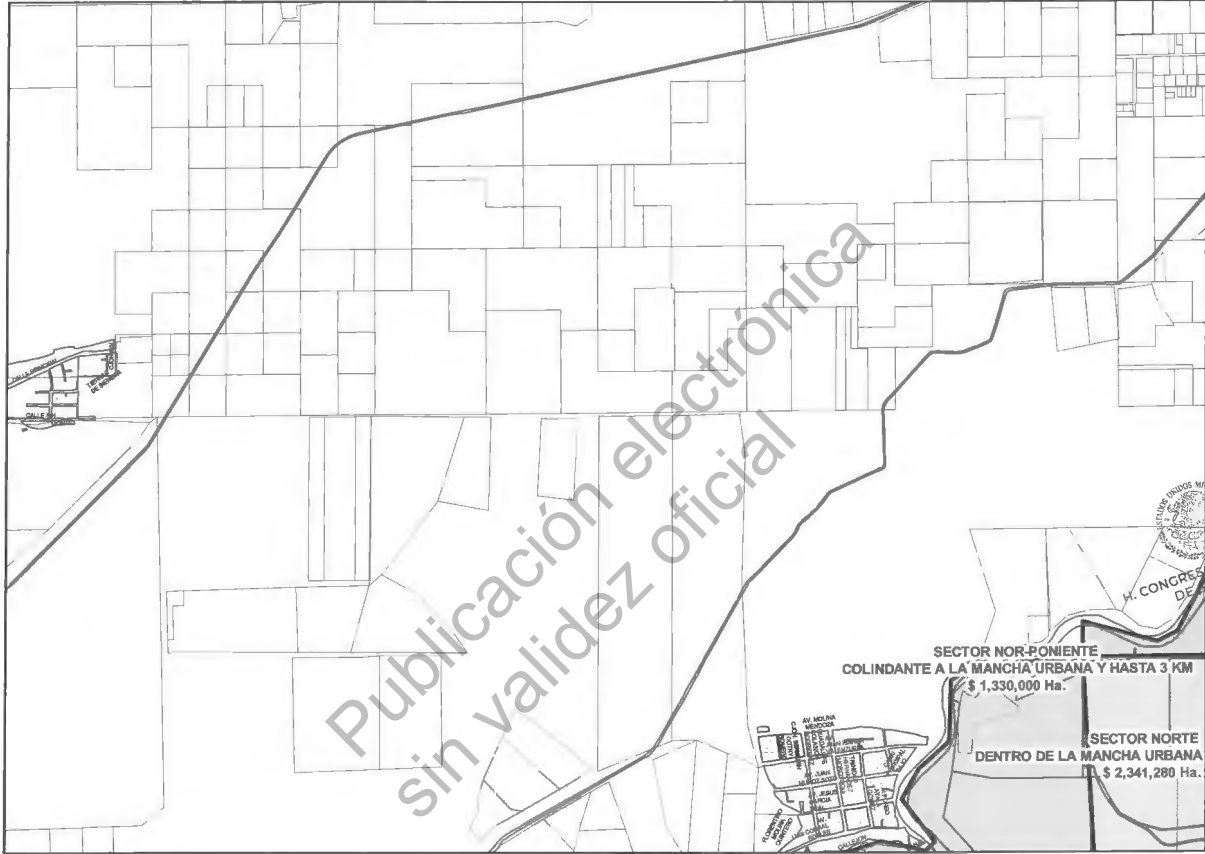
MUNICIPIO  
DE CAJEME

## **MAPA DE VALORES UNITARIOS DE SUELO**

**MAPA DE VALORES UNITARIOS EN  
PREDIOS QUE SE ENCUENTRAN  
DENTRO DEL PROGRAMA DE  
DESARROLLO DEL ÁREA URBANA  
DE CD. OBREGÓN.**







**H. AYUNTAMIENTO DE CAJEME**

MAPA DE VALORES UNITARIOS EN PREDIOS QUE SE ENCUENTREN DENTRO DEL PROGRAMA DE DESARROLLO DEL ÁREA URBANA DE CD. OBREGÓN, PARA EL AÑO 2022.

MUNICIPIO.: CAJEME  
ESTADO..... SONORA  
ESCALA.....: 1:14,500

**Congreso Sonora**

ACUERDO NUM.: 78  
FECHA: 14/08/2022

DEPUTADO PRESIDENTE  
DEPUTADO SECRETARIO  
DEPUTADO SECRETARIO

**INDICE SUBURBANOS**

1	2	3
4	5	6
7	8	9
10	11	12
13	14	15
16	17	18

HOJA 1 DE 18

SECTOR NOR-PONIENTE  
COLINDANTE A LA MANCHA URBANA Y HASTA 3 KM  
\$ 1,330,000 Ha.

SECTOR NORTE  
DENTRO DE LA MANCHA URBANA  
\$ 2,341,280 Ha.



H. AYUNTAMIENTO DE CAJEME

MAPA DE VALORES UNITARIOS EN PRECIOS QUE SE ENCIERTEN DENTRO DEL PROGRAMA DE DESARROLLO DEL ÁREA URBANA DE CD. OREGÓN PARA EL AÑO 2022.

MUNICIPIO.: CAJEME  
ESTADO.....: SONORA  
ESCALA.....: 1:14,800



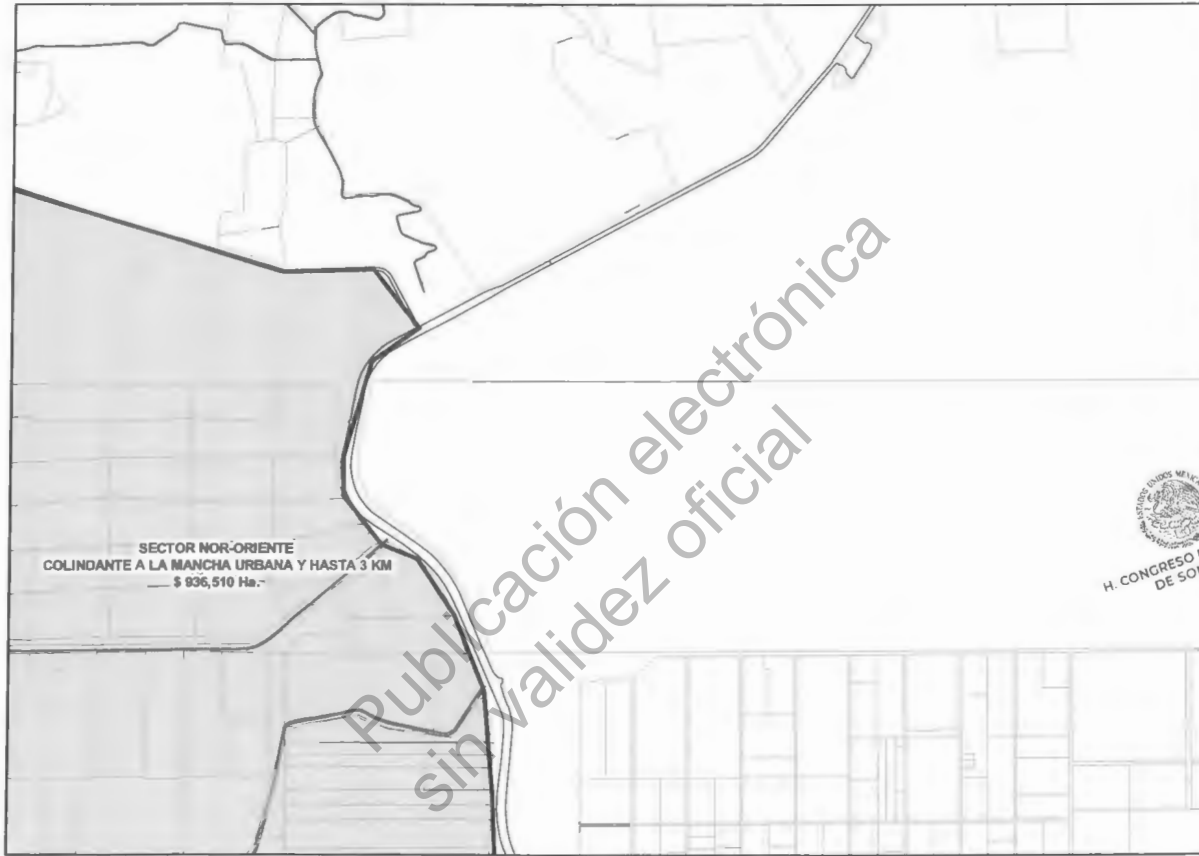
ACUERDO NUM.: 28  
FECHA: 10/06/2022



DEPUTADO PRESIDENTE  
DEPUTADO SECRETARIO  
DEPUTADO SECRETARIO

INDICE SUBURBANOS

1	2	3
4	5	6
7	8	9
10	11	12
13	14	15
16	17	18



H. AYUNTAMIENTO  
DE CAJEME

MAPA DE VALORES UNITARIOS EN  
PRESIOS QUE SE ENCUENTRAN  
DENTRO DEL PROGRAMA DE  
DESARROLLO DEL AREA URBANA  
DE CD. ORDIGAL  
PARA EL AÑO 2022.

MUNICIPIO... CAJEME  
ESTADO..... SONORA  
ESCALA.....: 1:14,500



ACUERDO HABIL: 78  
FECHA: 10/oct/2022



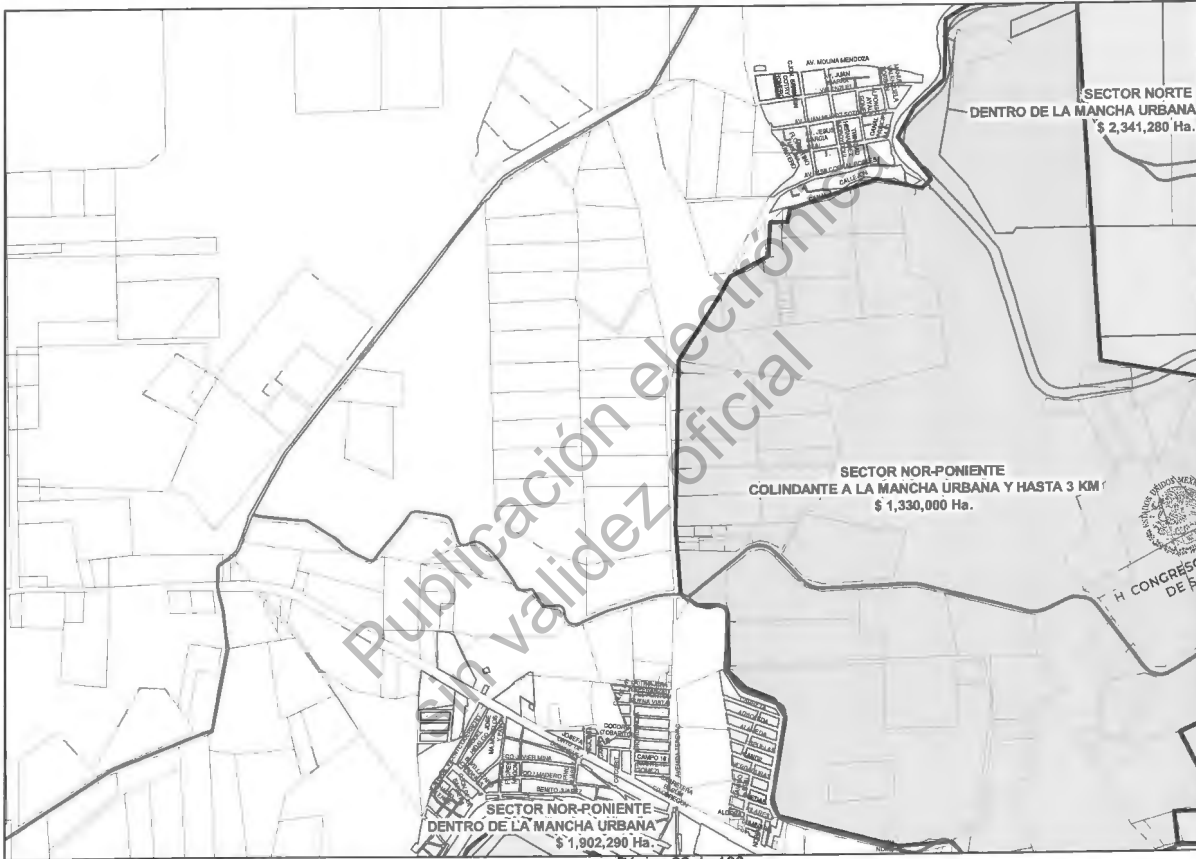
H. CONGRESO DEL ESTADO  
DE SONORA

DEPUTADO PRESIDENTE  
DEPUTADO SECRETARIO  
DEPUTADO SECRETARIO

INDICE  
SUBURBANOS

1	2	3
4	5	6
7	8	9
10	11	12
13	14	15
16	17	18

HOJA 3 DE 18



**H. AYUNTAMIENTO DE CAJEME**

MAPA DE VALORES UNITARIOS EN PREDIOS QUE SE ENCUENTREN DENTRO DEL PROGRAMA DE DESARROLLO DEL ÁREA URBANA DE CD. OBTREGÓN. PARA EL AÑO 2022.

MUNICIPIO...: CAJEME

ESTADO.....: SONORA

ESCALA.....: 1:14,500



**Congreso Sonora**

ACUERDO NUM.: 78

FECHA: 10/06/2022



DEPUTADO PRESIDENTE

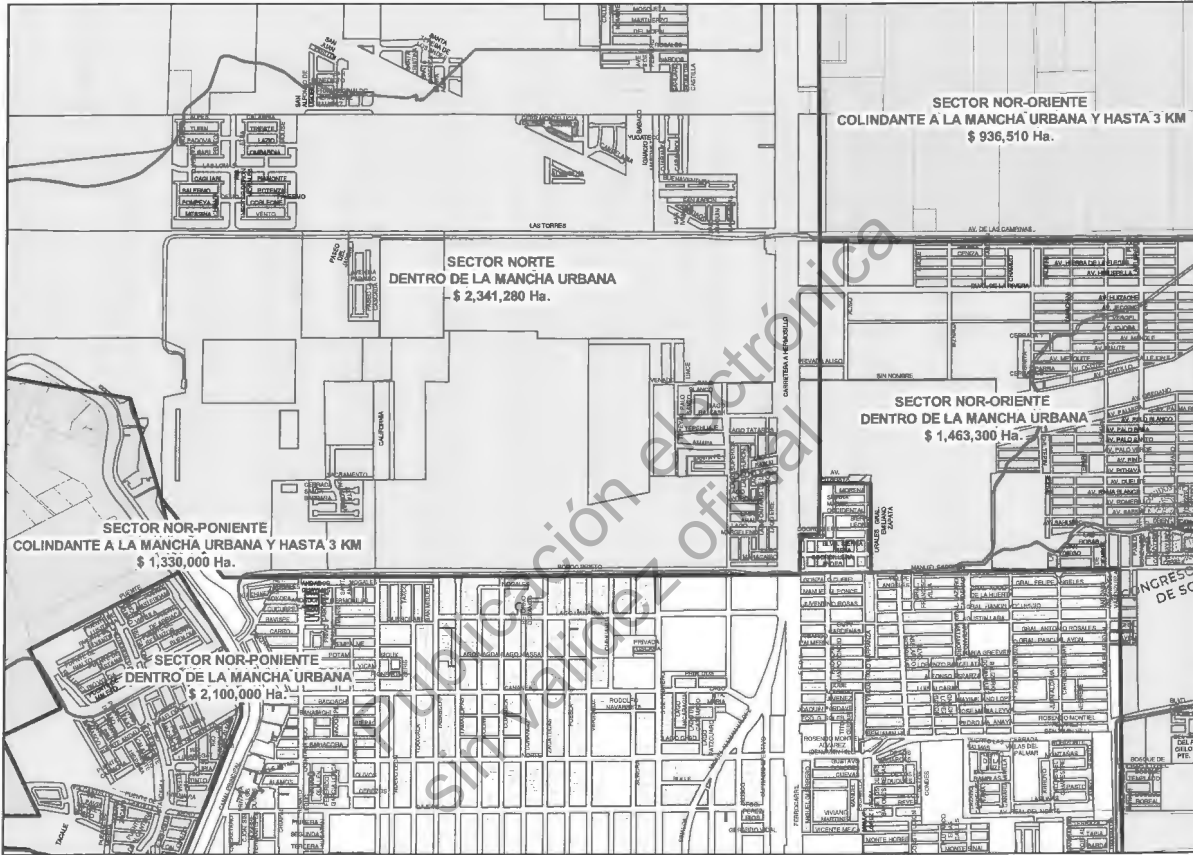
DEPUTADO SECRETARIO

DEPUTADO SECRETARIO

**INDICE SUBURBANOS**

1	2	3
4	5	6
7	8	9
10	11	12
13	14	15
16	17	18

HOJA 4 DE 18



H. AYUNTAMIENTO DE CAJEME

MAPA DE VALORES UNITARIOS EN PREVIOS QUE SE ENCUENTREN DENTRO DEL PROGRAMA DE DESARROLLO DEL ÁREA URBANA DE COLONIZACIÓN PARA EL AÑO 2023.

MUNICIPIO... CAJEME  
ESTADO..... SONORA  
ESCALA..... 1:14,500



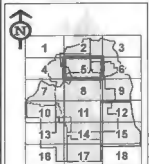
ACUERDO NUM.: 78  
FECHA: 10/oct/2022

DIPUTADO PRESIDENTE

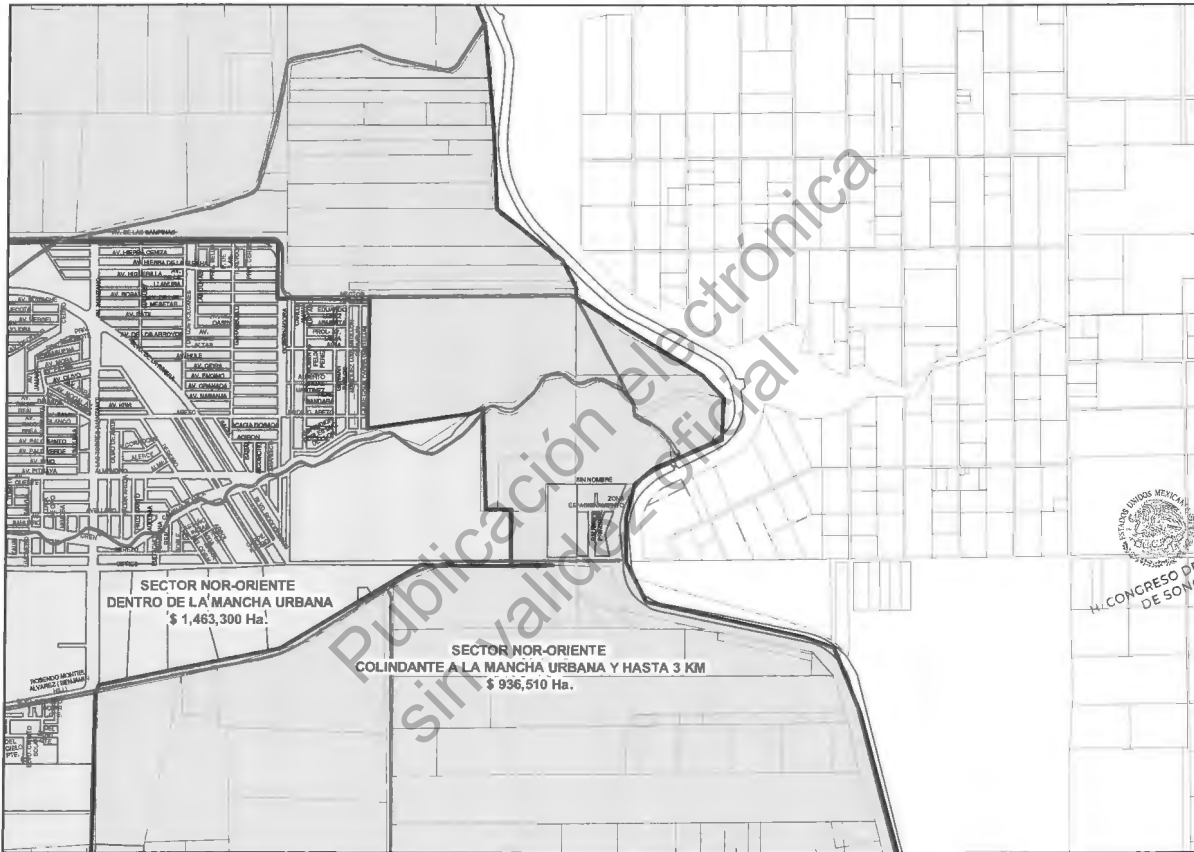
DIPUTADO SECRETARIO

DIPUTADO SECRETARIO

INDICE SUBURBANOS



HOJA 5 DE 18



**H. AYUNTAMIENTO DE CAJEME**

MAPA DE VALORES UNITARIOS EN PREDIOS QUE SE ENCUENTREN DENTRO DEL PROGRAMA DE DESARROLLO DEL ÁREA URBANA DE CD. OBREGÓN PARA EL AÑO 2022.

MUNICIPIO... CAJEME  
ESTADO..... SONORA  
ESCALA..... 1:14,500

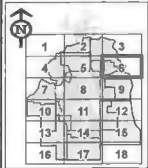


ACUERDO MUN. 78  
FECHA: 10/ oct/ 2022

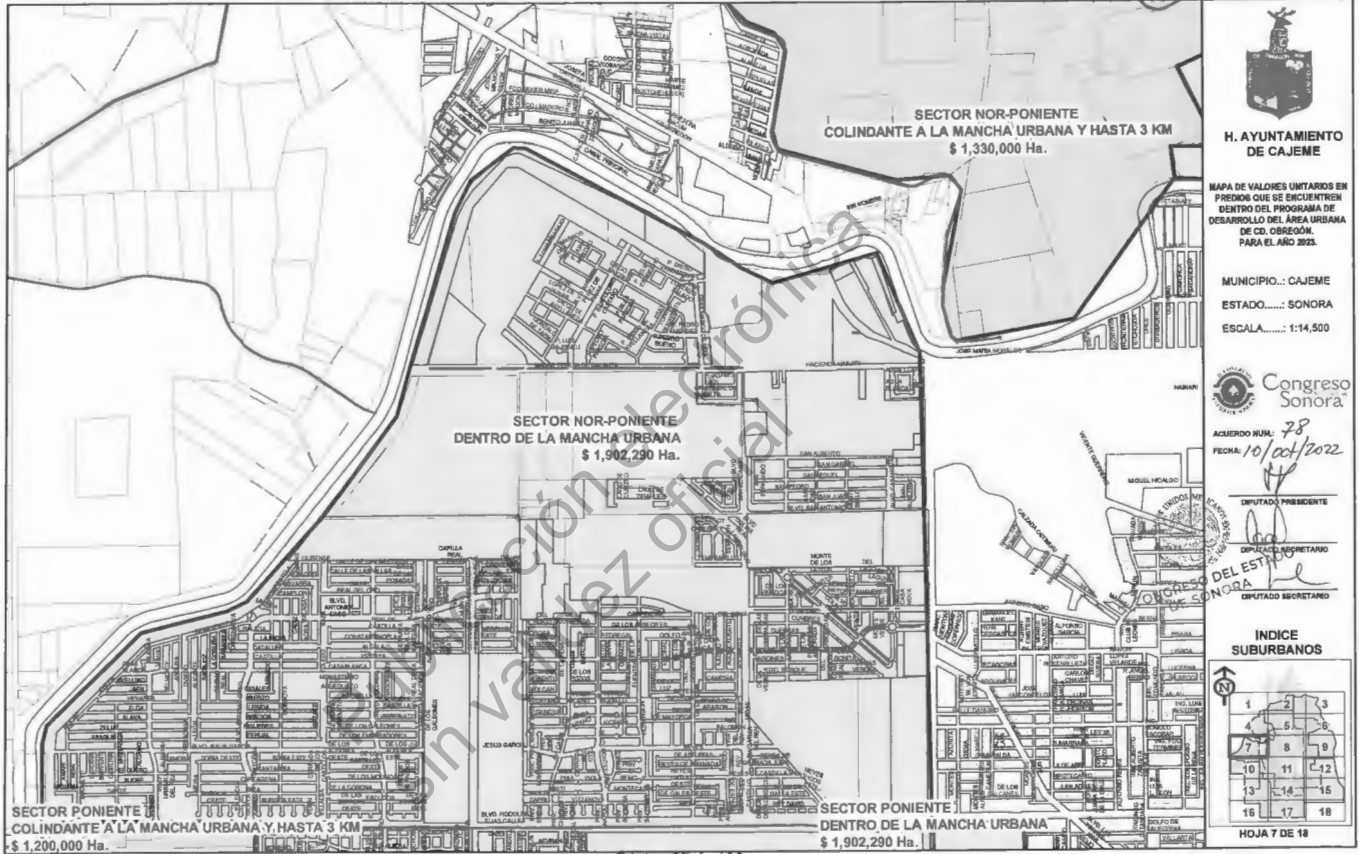
DIPUTADO PRESIDENTE  
DIPUTADO SECRETARIO  
DIPUTADO SECRETARIO

H. CONGRESO DEL ESTADO DE SONORA

**INDICE SUBURBANOS**



HOJA 6 DE 18



**H. AYUNTAMIENTO DE CAJEME**

MAPA DE VALORES UNITARIOS EN PRECIO QUE SE ENCUENTREN DENTRO DEL PROGRAMA DE DESARROLLO DEL ÁREA URBANA DE CD. OBREGÓN, PARA EL AÑO 2022.

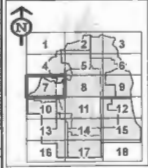
MUNICIPIO.: CAJEME  
ESTADO.....: SONORA  
ESCALA.....: 1:14,500



ACUERDO NUM.: 78  
FECHA: 10/oct/2022

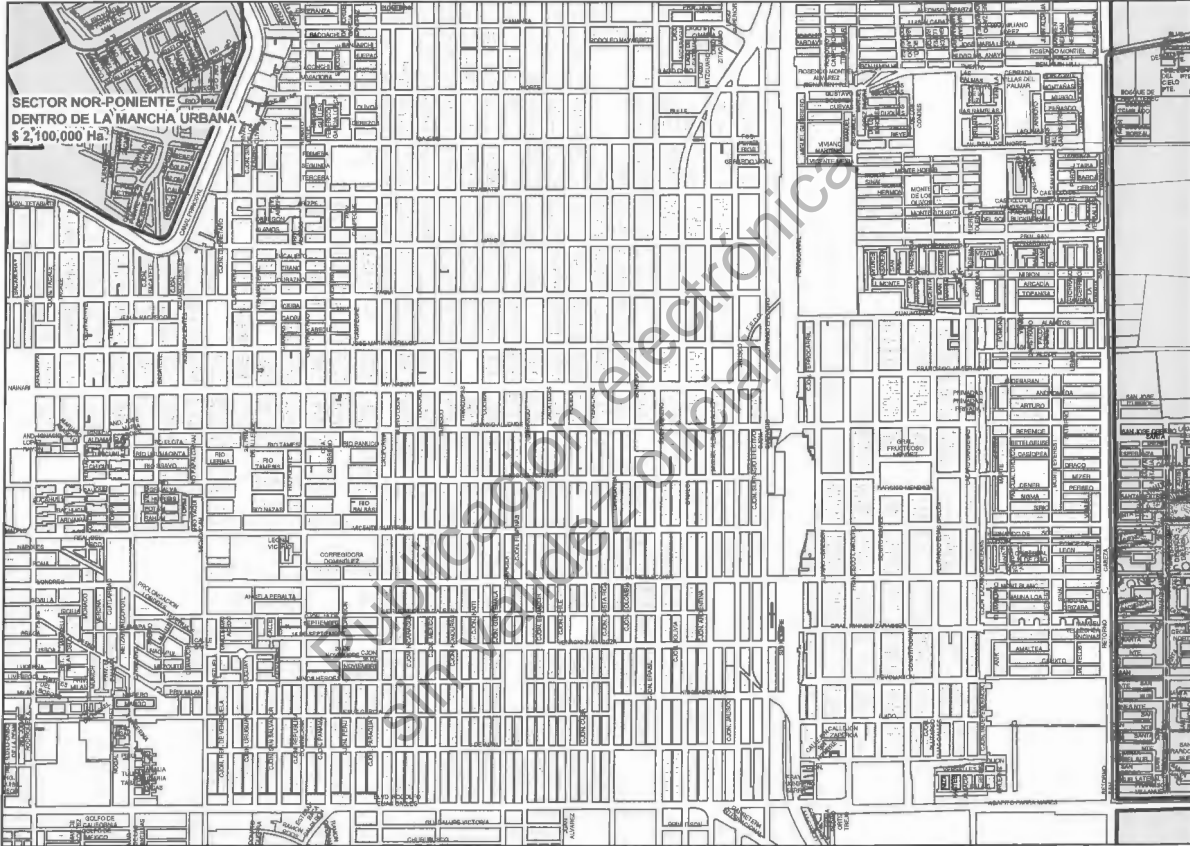
DEPUTADO PRESIDENTE  
DEPUTADO SECRETARIO  
DEPUTADO SECRETARIO

**INDICE SUBURBANOS**



HOJA 7 DE 18





SECTOR NOR-PONIENTE  
DENTRO DE LA MANCHA URBANA  
\$2,100,000 Ha.



H. AYUNTAMIENTO  
DE CAJEME

MAPA DE VALORES UNITARIOS EN  
PRECIOS QUE SE ENCUENTRAN  
DENTRO DEL PROGRAMA DE  
DESARROLLO DEL ÁREA URBANA  
DE CD. CORDÓN,  
PARA EL AÑO 2022.

MUNICIPIO... CAJEME  
ESTADO..... SONORA  
ESCALA..... 1:14,500



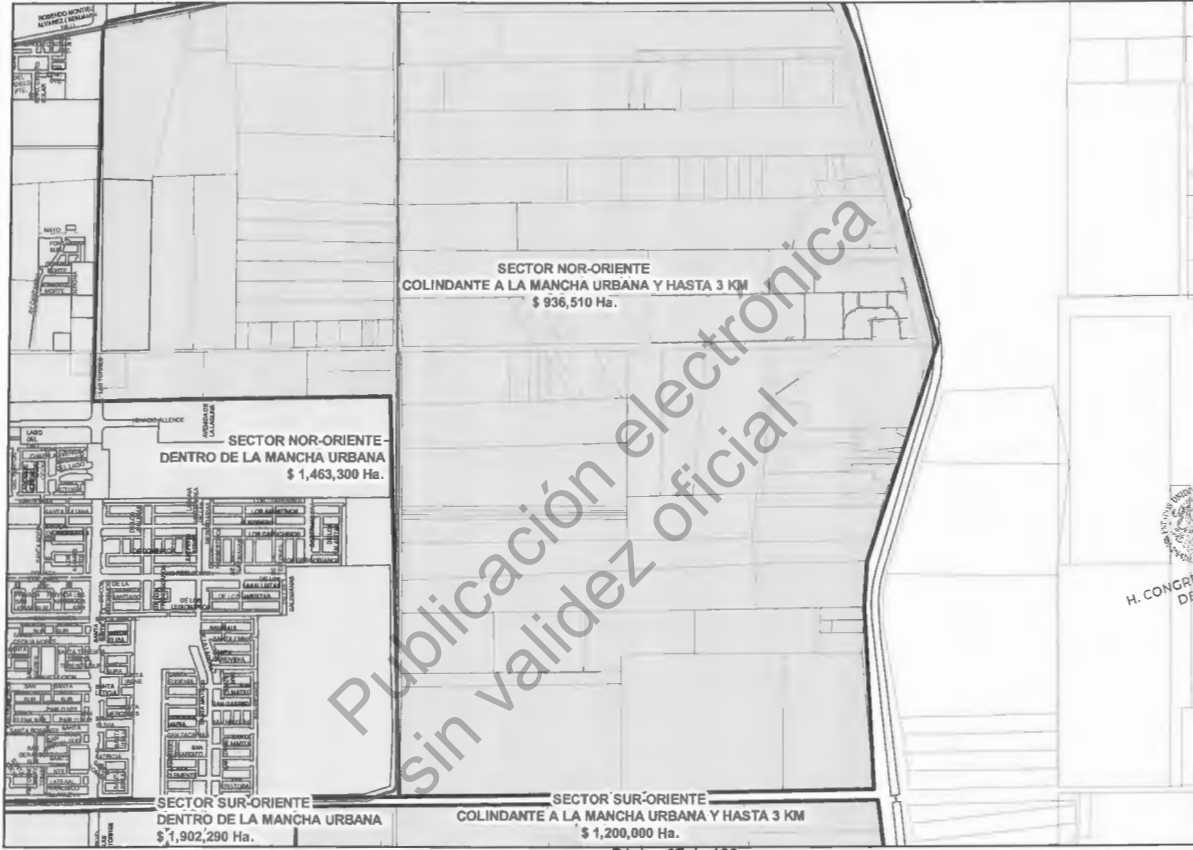
ACUERDO NÚM.: 78  
FECHA: 10/02/2022

DEPUTADO PRESIDENTE  
DEPUTADO SECRETARIO  
DEPUTADO SECRETARIO

INDICE  
SUBURBANOS

1	2	3
4	5	6
7	8	9
10	11	12
13	14	15
16	17	18

HOJA 8 DE 18




Publicación electrónica  
Sin validez oficial



H. AYUNTAMIENTO DE CAJEME

MAPA DE VALORES UNITARIOS EN PREDIOS QUE SE ENCUENTREN DENTRO DEL PROGRAMA DE DESARROLLO DEL AREA URBANA DE C.O. CIBICUSA. PARA EL AÑO 2023.

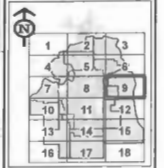
MUNICIPIO.: CAJEME  
ESTADO..... SONORA  
ESCALA..... 1:14,500



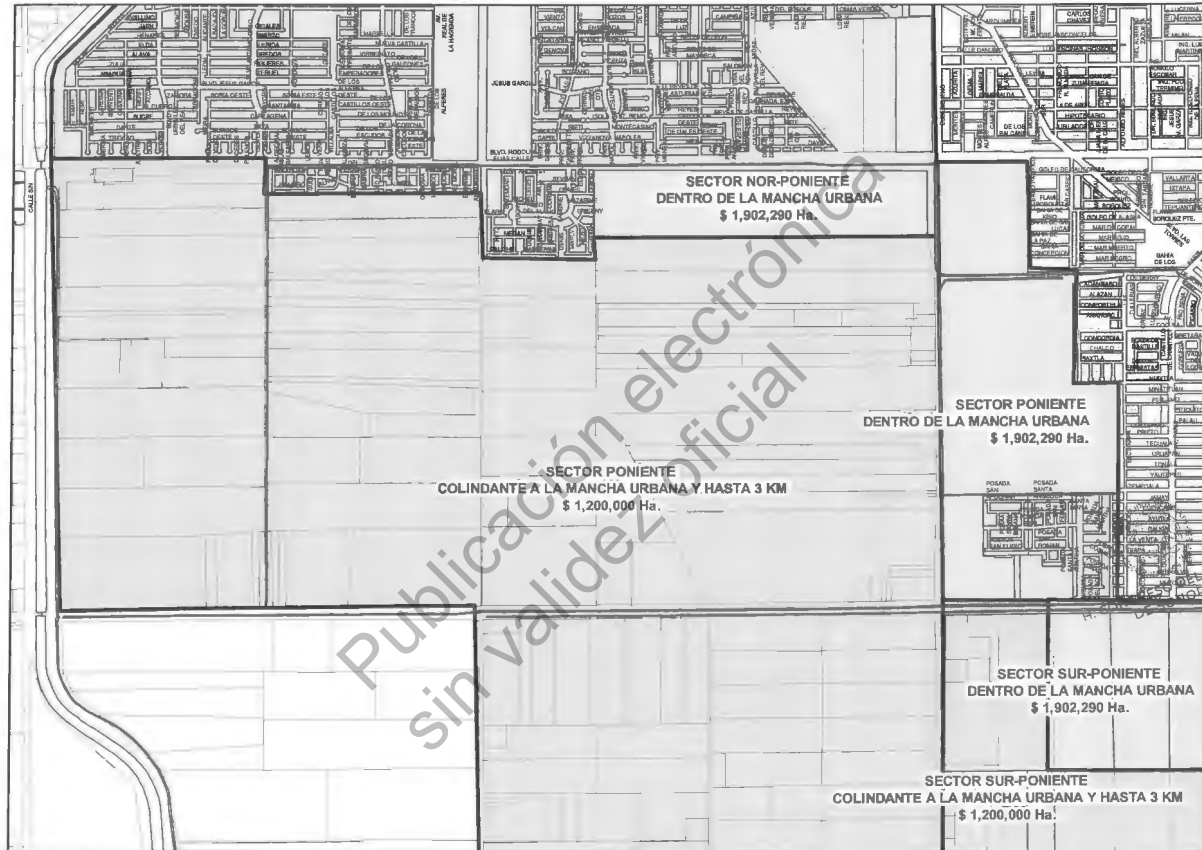
ACUERDO NUM.: 78  
FECHA: 10/oct/2022

H. CONGRESO DEL ESTADO DE SONORA  
DIPUTADO PRESIDENTE  
DIPUTADO SECRETARIO  
DIPUTADO REGISTARDO

INDICE SUBURBANOS



HOJA 9 DE 18



Publicación electrónica  
sin validez oficial



H. AYUNTAMIENTO  
DE CAJEME

MAPA DE VALORES UNITARIOS EN  
PRECIO QUE SE ENCUENTREN  
DENTRO DEL PROGRAMA DE  
DESARROLLO DEL AREA URBANA  
DE CD. GUAYCOSA  
PARA EL AÑO 2022.

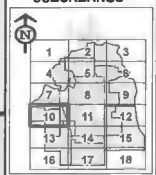
MUNICIPIO... CAJEME  
ESTADO..... SONORA  
ESCALA..... 1:14,500



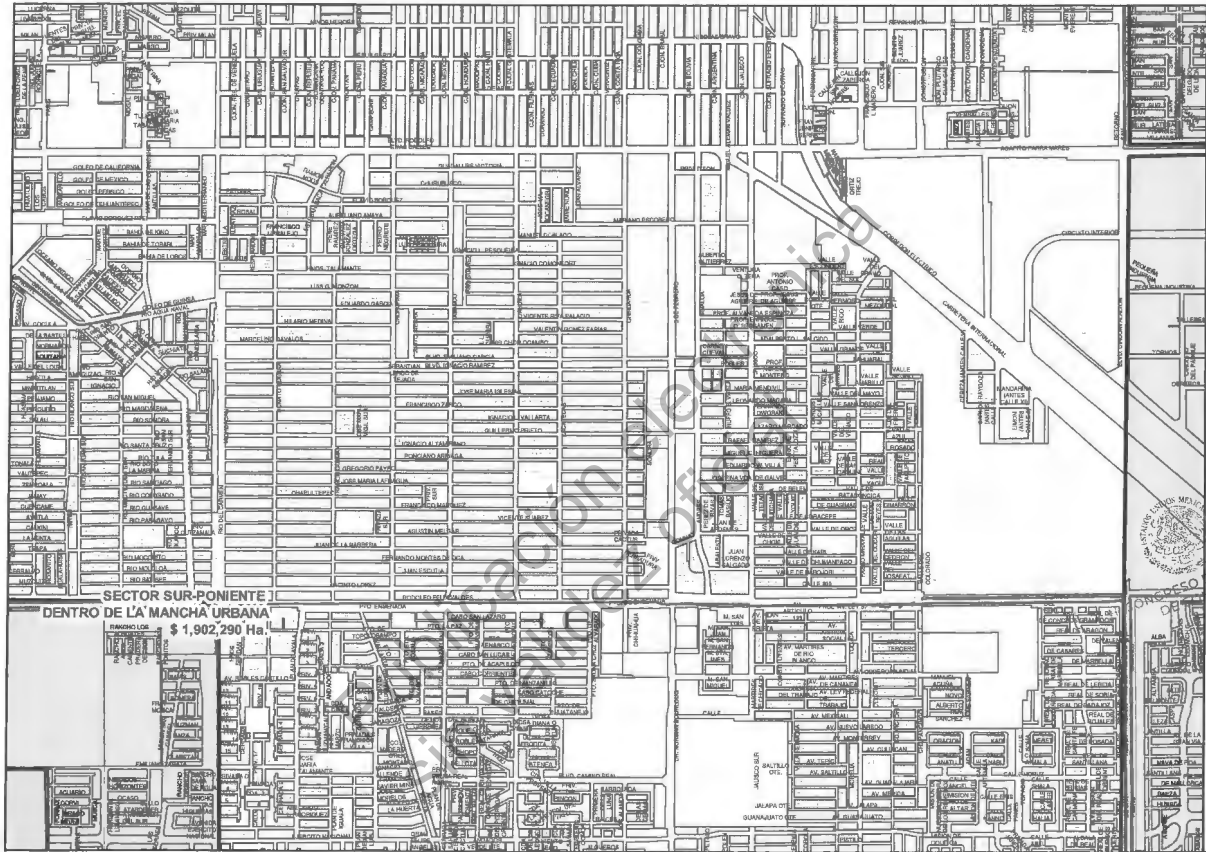
ACUERDO MURL: 78  
FECHA: 10/oct/2022

DEPUTADO PRESIDENTE  
DEPUTADO SECRETARIO  
DEPUTADO SECRETARIO

INDICE  
SUBURBANOS



HOJA 10 DE 18



**H. AYUNTAMIENTO DE CAJEME**

MAPA DE VALORES UNITARIOS EN PRECIOS QUE SE ENCUENTREN DENTRO DEL PROGRAMA DE DESARROLLO DEL AREA URBANA DE CD. OBSERVA. PARA EL AÑO 2023.

MUNICIPIO... CAJEME  
ESTADO... SONORA  
ESCALA..... 1:14,500

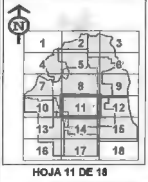


ACUERDO NUM. 89  
FECHA: 10/oct/2022

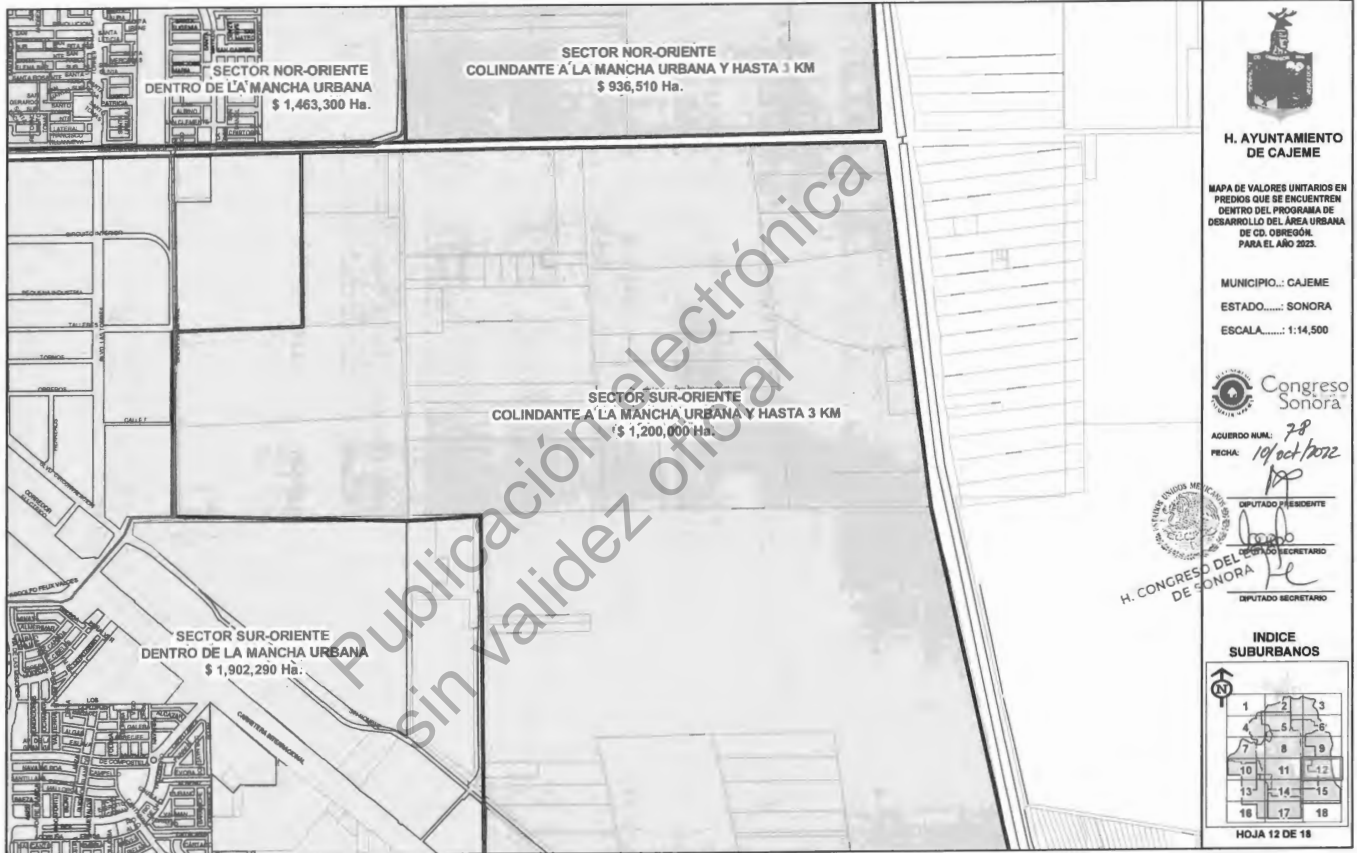


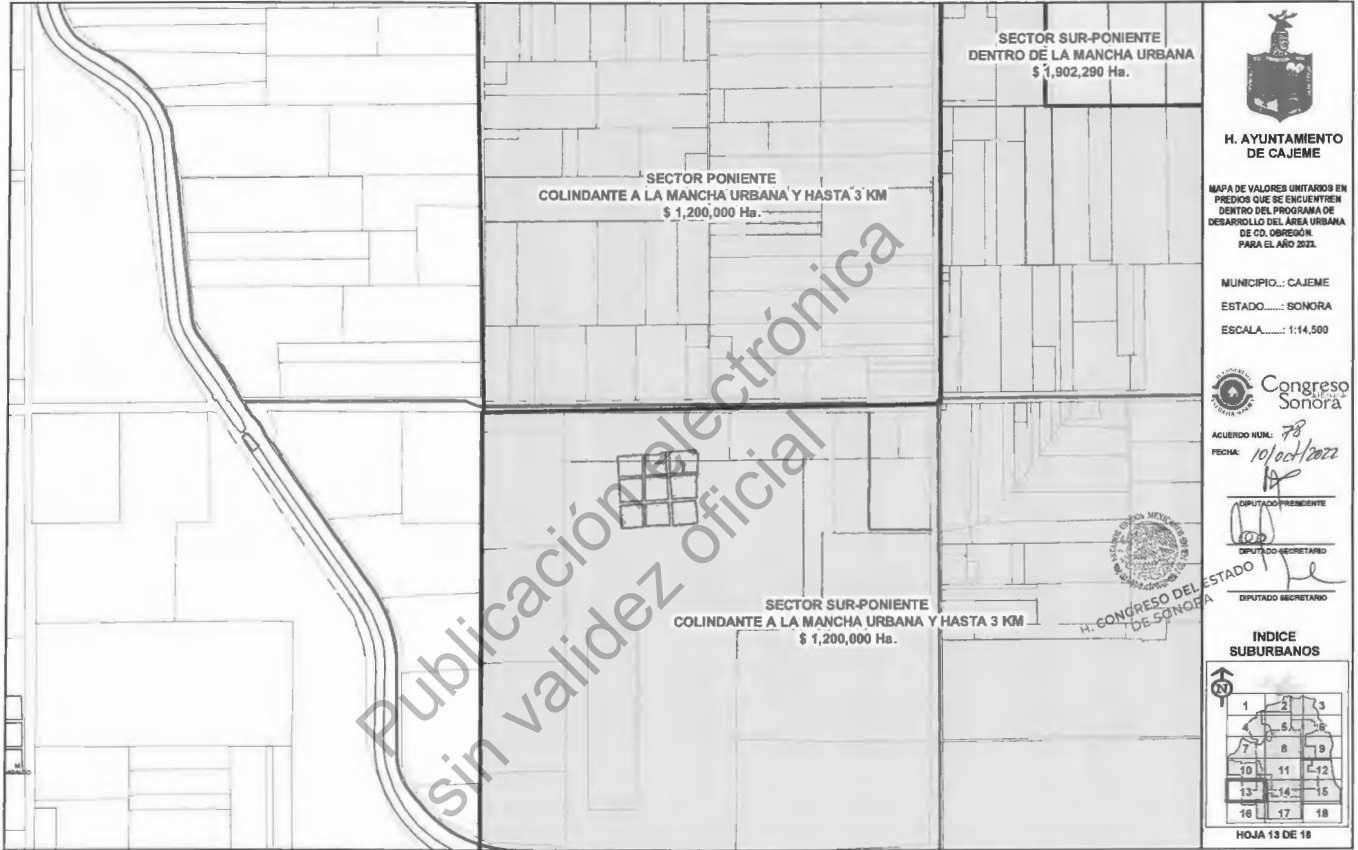
DEPUTADO PRESIDENTE  
DEPUTADO SECRETARIO  
DEPUTADO SECRETARIO

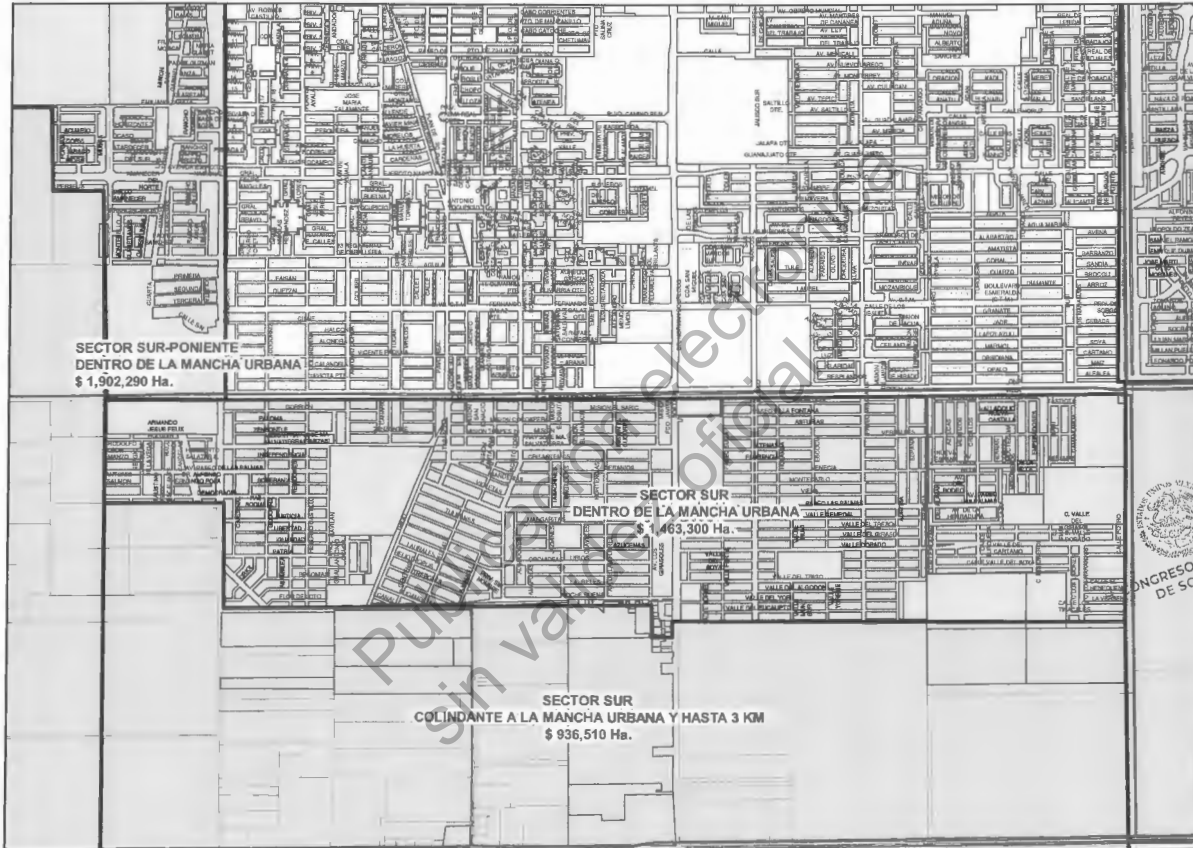
**INDICE SUBURBANOS**



HOJA 11 DE 18







**H. AYUNTAMIENTO DE CAJEME**

MAPA DE VALORES UNITARIOS EN PREDIOS QUE SE ENCUENTRAN DENTRO DEL PROGRAMA DE DESARROLLO DEL ÁREA URBANA DE CD. OBISIÓN PARA EL AÑO 2022.

MUNICIPIO... CAJEME  
ESTADO..... SONORA  
ESCALA..... 1:14,500



ACUERDO MUAL: 78  
FECHA: 10/02/2022



DEPUTADO PRESIDENTE

DEPUTADO SECRETARIO

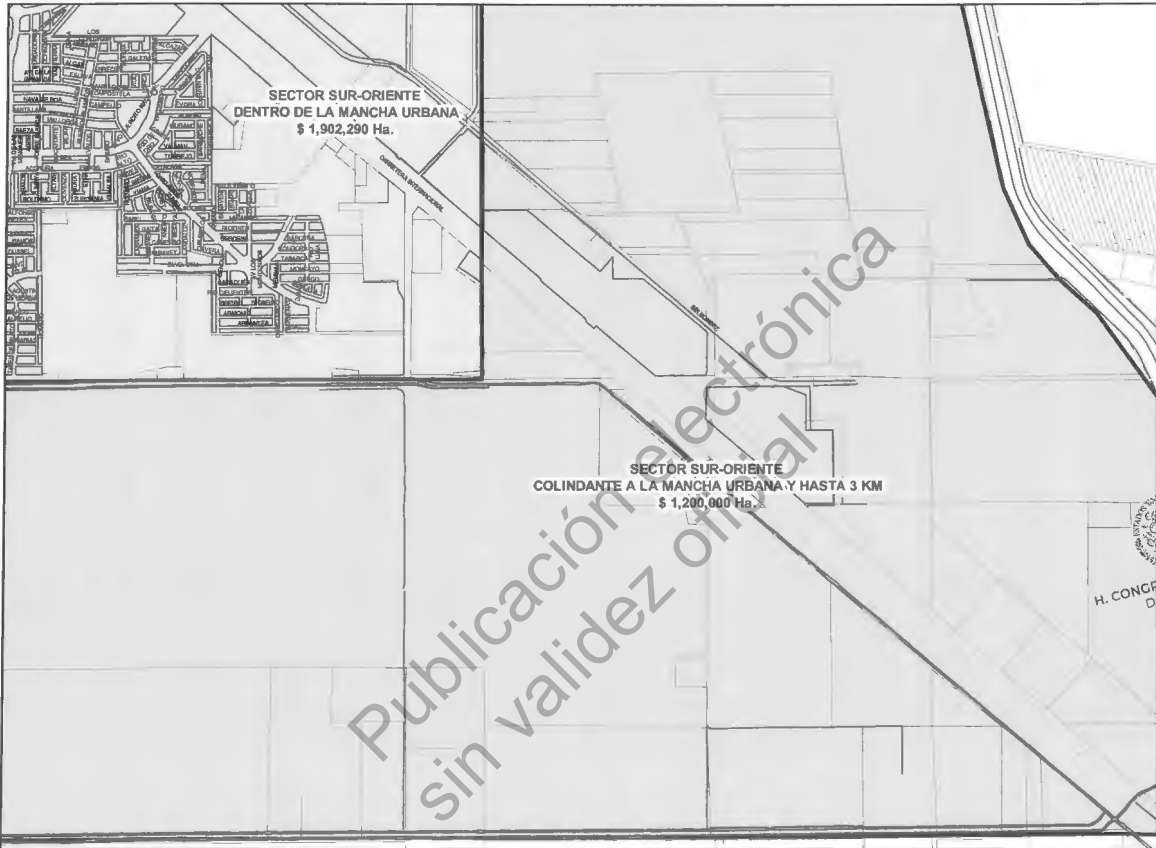
DEPUTADO SECRETARIO

**INDICE SUBURBANOS**



1	2	3
4	5	6
7	8	9
10	11	12
13	14	15
16	17	18

HOJA 14 DE 18



**H. AYUNTAMIENTO DE CAJEME**

MAPA DE VALORES UNITARIOS EN PREDIOS QUE SE ENCUENTREN DENTRO DEL PROGRAMA DE DESARROLLO DEL AREA URBANA DE CD. OBREGÓN, PARA EL AÑO 2022.

MUNICIPIO.: CAJEME  
 ESTADO..... SONORA  
 ESCALA.....: 1:14,600



**Congreso Sonora**

ACUERDO NUM.: 78  
 FECHA: 10/ oct / 2022

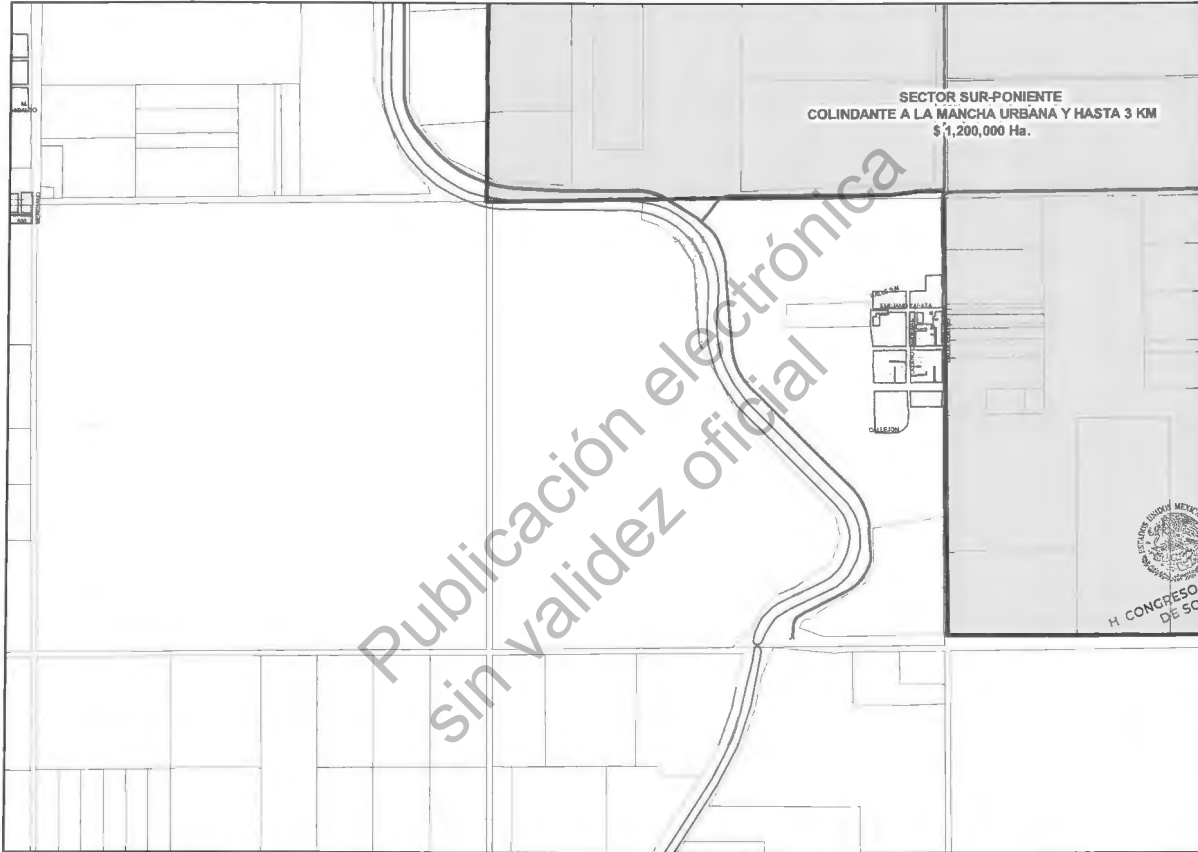
DEPUTADO PRESIDENTE  
 DEPUTADO SECRETARIO  
 H. CONGRESO DEL ESTADO DE SONORA  
 DEPUTADO SECRETARIO

**INDICE SUBURBANOS**

1	2	3
4	5	6
7	8	9
10	11	12
13	14	15
16	17	18

HOJA 15 DE 18





**H. AYUNTAMIENTO DE CAJEME**

MAPA DE VALORES UNITARIOS EN PRECIOS QUE SE ENCUENTREN DENTRO DEL PROGRAMA DE DESARROLLO DEL ÁREA URBANA DE CD. OBREGÓN. PARA EL AÑO 2022.

MUNICIPIO... CAJEME  
ESTADO..... SONORA  
ESCALA.....: 1:14,500

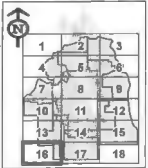


ACUERDO NUM.: 78  
FECHA: 19/08/2022

DEPUTADO PRESIDENTE: [Signature]  
DEPUTADO SECRETARIO: [Signature]  
DEPUTADO SECRETARIO: [Signature]

H. CONGRESO DEL ESTADO DE SONORA

**INDICE SUBURBANOS**





SECTOR SUR  
COLINDANTE A LA MANCHA URBANA Y HASTA 3 KM  
§ 936,510 Há.



H. AYUNTAMIENTO DE CAJEME

MAPA DE VALORES UNITARIOS EN PREDIOS QUE SE ENCUENTREN DENTRO DEL PROGRAMA DE DESARROLLO DEL AREA URBANA DE CD. OREGÓN. PARA EL AÑO 2023.

MUNICIPIO.: CAJEME  
ESTADO..... SONORA  
ESCALA.....: 1:14,500



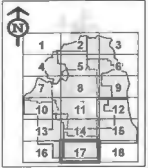
ACUERDO NUM.: 78/2022

FECHA:  
DIPUTADO PRESIDENTE  
DIPUTADO SECRETARIO  
DIPUTADO SECRETARIO

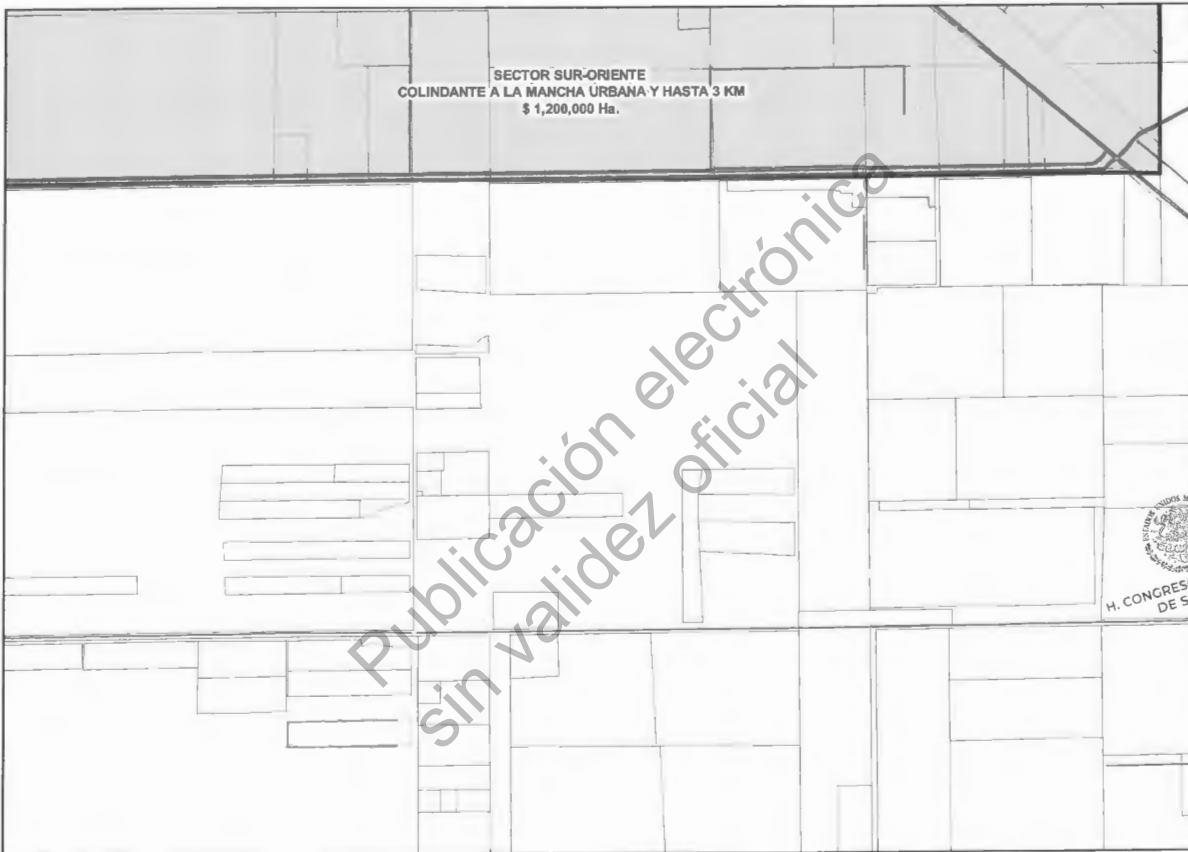


H. CONGRESO DEL ESTADO DE SONORA

INDICE SUBURBANOS



HOJA 17 DE 18



H. AYUNTAMIENTO  
DE CAJEME

MAPA DE VALORES UNITARIOS EN  
PRECIOS QUE SE ENCUENTRAN  
DENTRO DEL PROGRAMA DE  
DESARROLLO DEL ÁREA URBANA  
DE CD. OBISEÓN  
PARA EL AÑO 2022.

MUNICIPIO...: CAJEME

ESTADO.....: SONORA

ESCALA.....: 1:14,500



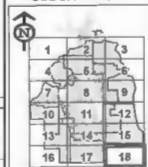
ACUERDO NUM.: 78  
FECHA: 10/06/2022



H. CONGRESO DEL ESTADO  
DE SONORA

DEPUTADO PRESIDENTE  
DEPUTADO SECRETARIO  
DEPUTADO SECRETARIO

INDICE  
SUBURBANOS



HOJA 18 DE 18



GOBIERNO  
DE **SONORA**

BOLETÍN OFICIAL Y  
**ARCHIVO DEL  
ESTADO**

EL BOLETÍN OFICIAL SE PUBLICARÁ LOS LUNES Y JUEVES DE CADA SEMANA. EN CASO DE QUE EL DÍA EN QUE HA DE EFECTUARSE LA PUBLICACIÓN DEL BOLETÍN OFICIAL SEA INHÁBIL, SE PUBLICARÁ EL DÍA INMEDIATO ANTERIOR O POSTERIOR. (ARTÍCULO 6º DE LA LEY DEL BOLETÍN OFICIAL).

EL BOLETÍN OFICIAL SOLO PUBLICARÁ DOCUMENTOS CON FIRMAS AUTÓGRAFAS, PREVIO EL PAGO DE LA CUOTA CORRESPONDIENTE, SIN QUE SEA OBLIGATORIA LA PUBLICACIÓN DE LAS FIRMAS DEL DOCUMENTO (ARTÍCULO 9º DE LA LEY DEL BOLETÍN OFICIAL).

La autenticidad de éste documento se puede verificar en  
[https://boletinoficial.sonora.gob.mx/boletin/publicaciones/  
validacion.html](https://boletinoficial.sonora.gob.mx/boletin/publicaciones/validacion.html) CÓDIGO: 2022CCX52XXVI-29122022-B7E8D3918

