



Boletín Oficial



Gobierno del Estado de Sonora

Tomo CCIV • Hermosillo, Sonora • Número 32 Secc. XIV • Jueves 17 de Octubre del 2019

Directorio

Gobernadora
Constitucional
del Estado de Sonora
**Lic. Claudia A.
Pavlovich Arellano**

Secretario de
Gobierno
**Lic. Miguel E.
Pompa Corella**

Subsecretario de
Servicios de Gobierno
**Lic. Gustavo de
Unanue Galla**

Director General del
Boletín Oficial y
Archivo del Estado
Lic. Raúl Rentería Villa



Contenido

ESTATAL • PODER EJECUTIVO-PODER LEGISLATIVO • Planos y Tablas de Valores Unitarios de Suelo y Construcción del H. Ayuntamiento de Huatabampo, Magdalena, Mazatán, Moctezuma, Naco, Nacori Chico y Ónavas para el Ejercicio Fiscal del año 2020.

Gobierno del Estado de Sonora

Garmendia 157, entre Serdán y
Elias Calles, Colonia Centro,
Hermosillo, Sonora
Tels: (662) 217 4596, 217 0556,
212 6751 y 213 1286
boletinoficial.sonora.gob.mx

La autenticidad de éste documento se puede verificar en
[www.boletinoficial.sonora.gob.mx/boletin/publicaciones/
validacion.html](http://www.boletinoficial.sonora.gob.mx/boletin/publicaciones/validacion.html) CÓDIGO: 2019CCIV32XIV-17102019-CF98D196B



C O P I A
Boletín Oficial y
Archivo del Estado
Secretaría
de Gobierno



PLANOS Y TABLAS DE VALORES CATASTRALES EJERCICIO FISCAL 2020



Huatabampo
ESTAMOS TRABAJANDO
Administración Municipal 2018-2021



C O P I A
Secretaría
de Gobierno
Boletín Oficial y
Archivo del Estado

		Antiguo				Industrial			
E	C	M	S	C	E	M	S		
Elementos característicos: Estructura; Altabas	(Económico)	(Medio)	(Superior)	(Comericio)	(Económico)	(Medio)	(Superior)		
Elementos característicos: Estructura; Altabas	Altabas, pteas, labrio ó moldes	Altabas, pteas, labrio ó moldes	Altabas, pteas, labrio ó moldes	Altabas, labrio, moldes ó anillos	Labrio ó block	Labrio ó block con refuerzo de concreto armado	Labrio ó block con refuerzo de concreto armado		
Techos y Entrepisos	Vigas de madera y enlucido	Vigas de madera, enlucido ó enlucido	Enteado sobre vigas de fierro ó sobre vigas de madera laminada	Vigas ó largueros de madera	Estructura de madera ó fierro en casas pequeñas	Estructura de madera ó fierro en casas medianas ó grandes	Estructura metálica en grandes claros		
Complementos; Acrotres	Aplandido con mezcú, teja	Terrazo y aplandido con mezcú ó tejas	Aplandido con mezcú ó teja	Lamina galvanizada, asbesto ó teja	Lamina galvanizada ó asbesto	Lamina galvanizada ó asbesto	Lamina galvanizada, tablero estructural		
Aplandidos	De mezcú y yeso, mal terminado	De mezcú y yeso	De mezcú ó yeso con moldes decorativos		Mezcla y mal terminado ó asbesto	Mezcla ó yeso	Mezcla ó yeso		
Pisos	De cemento pulido ó de labrio	Cemento, mosaico económico ó similar	De mosaico de buena calidad; piedra labrada ó mosaico de concreto	Labrio ó cemento	Cemento	Cemento pulido ó mosaico	Mosaico de buena calidad, losetas asfálticas, pisos de cemento con acabado regular ó brillante		
Lambrines	De cemento	De cemento ó mosaico	De mosaico de buena calidad; piedra labrada ó mosaico de concreto			Cemento pulido ó mosaico	Asfalto ó mosaico		
Ventaneria	De madera de tipo económico, algunas de ellas con tejas al fierro sencilo	De madera de mediana calidad, algunas con tejas de fierro	De madera de buena calidad con rejas decorativas de fierro forjado			Fierro en perlas sencilas			
Puertas	De madera de tipo económico, embalistradas ó similar	De madera de tipo medio, embalistradas ó similar	De madera de buena calidad, embalistradas ó similar			Madera ó fierro de tipo económico	Madera ó fierro de tipo económico		
Instalaciones; Sanitaria	Muebles de baño económicos, fregadero de material pulido de cemento ó similar	Muebles de baño de mediana calidad, fregadero de granito ó similar	Muebles de baño de buena calidad, fregadero porcelanado ó de material forjado de acrílico ó similar	No hay y mínima	Muebles de tipo económico	Muebles de tipo económico	Muebles de buena calidad		
Eléctrica	Outa ó viable con piezas de mediana calidad	Outa ó viable con piezas de mediana calidad	Outa ó viable con piezas de buena calidad	Vieles, mínima	Vieles con placas de tipo económico	Vieles con placas de tipo económico	Outa con iluminación profusa		
Diversos									
Acabados; Exteriores	Printura a la cel de tipo económico	Printura de mediana calidad, recubrimiento de plastro ó similar	Printura de buena calidad, filos plafones	Muras separadas ó printura de cemento	Printura de tipo económico, sin pintar	Printura de mediana calidad ó muras separadas	Printura de buena calidad, muras separadas, algunos recubrimientos		
Interiores	Printura a la cel de tipo económico	Printura de mediana calidad	Printura de buena calidad, filos plafones	Muras separadas ó printura de cemento	Printura de tipo económico	Printura de mediana calidad, algunos plafones	Printura de buena calidad, plafones de yeso de materiales producidos		
Estados de construcción	Buena	Buena	Buena	Buena	Buena	Buena	Buena		
Valores For MZ	1,404.98	2,528.96	3,512.45	5,267.48	1,233.95	3,060.95	4,456.93		
Nota: Las construcciones que no se ajustan a los elementos complementarios que se describen en esta tabla se clasifican dentro del tipo, calidad y estado de conservación a que corresponden su valor por MZ		H. AYUNTAMIENTO DE HUATABAMPO		H. CONGRESO DEL ESTADO		H. CONGRESO DEL ESTADO			
ACTA DE CABILDO NO. 24, FECHA: 11-07-19		DECRETO NO. 10, FECHA: 12-07-2019		MUNICIPIO: HUATABAMPO		ESTADO DE SONORA		AÑO 2020	
PRESIDENTE		DIP. PRESIDENTE		DIP. SECRETARIO		DIP. SECRETARIO			



VALORES UNITARIOS DE CONSTRUCCIÓN TIPO MODERNO

Caldades	R (Muro)	C (Cemento)	E (Económico)	M (Metal)	S (Bajeter)	L (Luz)
Elementos característicos: Estructura Muros	Ladrillo de barro ó cemento, madera ó cartizo	Ladrillo ó block con refuerzos aliados de concreto armado	Ladrillo ó block con refuerzos de concreto armado	Ladrillo con refuerzos corridos de concreto armado	Ladrillo, piedra con refuerzos corridos de concreto armado	Ladrillo, piedra ó tabico con refuerzos corridos de concreto
Techos y entrepisos	Madera, lámina galvanizada ó sabeto	Vigas de madera ó fierro, lámina de cartón, sabeto ó galvanizada, loseta de barro ó concreto	Vigüeta y bowerilla, losa de concreto armado	Losa de concreto armado	Losa de concreto armado	Losa de concreto armado, grandes claros
Complementos: Azoteas	Catón asfáltico ó teja	Terrazo, enlosado y mezcla de cal, arena, imprimatizado	Terrazo, enlosado y mezcla de cal, arena, imprimatizado	Terrazo, enlosado y mezcla de cal, arena, imprimatizado, teja	Terrazo, enlosado y mezcla de cal, arena, imprimatizado, teja	Enlosado aplomado con mezcla e arena, imprimatizado
Aplanados	No hay	Mezcla de cal mal terminados	Mezcla de cal ó yeso	Mezcla de cal ó yeso	Mezcla de cal ó yeso	Mezcla ó yeso bien terminados
Pisos	Ladrillo ó cemento	Cemento ó mosaico	Cemento pulido ó mosaico	Mosaico, cerámica, vinil	Madera, mármol	Madera, mármol, terrazo ó similar
Lambrires	Cemento pulido	Mosaico ó cemento pulido	Azulejo de tipo económico	Azulejo blanco ó de color	Madera	Azulejo de color, mármol ó similares
Ventanería	Madera, acabado rústico	Madera ó fierro, perfiles sencillos	Madera ó fierro en perfiles sencillos, aluminio natural	Madera bien terminada, aluminio perfilado ó similar	Madera bien terminada, aluminio amoldado ó similar	Aluminio amoldado ó similar
Puertas	Madera, acabado rústico	Sencillos de madera ó fierro	Madera ó fierro de tipo económico	Madera ó fierro bien terminados	Madera bien terminada, aluminio amoldado ó similar	Madera bien terminada, aluminio amoldado ó similar
Instalaciones: Sanitaria	Fosa séptica, fregadero de cemento	Muebles blancos, fregadero de lámina ó similar	Muebles blancos, fregadero de lámina esmaltada ó similar	Muebles blancos ó de color, fregadero de lámina esmaltada ó similar	Muebles de color, cocina integral	Muebles de color, cocina integral
Eléctrica	Visible mínima	Oculto ó visible con placas de tipo económica	Instalación oculta, placas de mediana calidad	Oculto con placas de plástico	Oculto con placas metálicas ó similares	Oculto con placas metálicas ó similares
Diversos: Acabados: Exteriores	Muros aparentes ó pintura corriente	Pintura de tipo económico	Pintura de mediana calidad ó similar	Pintura de buena calidad, algunos recubrimientos de piedra, fachales ó similar	Ductos de aire, teléono	Ductos de aire, teléono
Interiores	Muros aparentes ó pintura corriente	Pintura de tipo económico	Pintura de mediana calidad ó similar	Pintura de buena calidad, algunos recubrimientos de piedra, fachales ó similar	Ductos de aire, teléono	Recubrimientos de piedra, cerámica, mármol ó similares
Estados de conservación	Bueno Regular Malo	Bueno Regular Malo	Bueno Regular Malo	Bueno Regular Malo	Bueno Regular Malo	Bueno Regular Malo
Valores por M2 en pesos	2,148.82 1,828.47 1,182.28	2,865.97 2,537.39 1,642.07	4,495.93 3,821.54 2,472.75	6,933.14 5,553.19 3,593.24	7,598.12 5,319.67 4,558.87	8,792.35 7,480.45 4,852.65

Nota: Las construcciones que no se ajustan a los elementos característicos que se describen en esta tabla se clasifican dentro del tipo, calidad y estado de conservación a que corresponden su valor por M2 (ver: Las construcciones con elementos característicos nominales que no corresponden a las designaciones ó valores unitarios de esta tabla, serán valuadas específicamente).

H. AYUNTAMIENTO
ACTA DE CABILDO No. 247
FECHA: 11.07.19

H. CONGRESO DEL ESTADO
DECRETO No. 65
FECHA: 12.02.2019

VALORES UNITARIOS DE CONSTRUCCIÓN MODERNA
MUNICIPIO: HUATABAMPO
ESTADO DE SONORA
AÑO 2020

PRESIDENTE
SECRETARIO
DIP. PRESIDENTE
DIP. SECRETARIO
DIP. SECRETARIO

TABLA DE VALORES UNITARIOS POR HECTÁREA PARA PREDIOS RURALES				VALOR CATASTRAL 2020	
CLASIFICACIÓN	CATEGORÍA	CLAVE	CONCEPTO	25% DE INCREMENTO	
Riego por gravedad	1ra.	1ra.	1/1	Distribución de riego con derecho a agua de presa reglamentada	83,915.60
	2da.	1ra.	1/2	Con derecho a agua de presa o no reglamentada en el distrito de abastos	40,860.44
	1ra.	2da.	1/3	Con riego mixtino con poco de poco profundidad (100 pies max.)	34,866.94
	2da.	2da.	1/4	Con riego mixtino con poco profundo (mas de 100 pies)	27,885.15
Temporal	Única	Única	1/5	Depende para su irrigación de la eventualidad de precipitaciones	5,811.49
	TERRENOS DE AGOSTADERO				25% DE INCREMENTO
Agostadero	1ra.	Agostadero.	3/1	Predios naturales	5,811.49
	2da.	Agostadero.	3/2	Que fueron regados para pastores en bases técnicas	2,905.75
	3ra.	Agostadero.	3/3	Zonas semidesérticas de bajo rendimiento como terreno de agostadero	1,510.89
TERRENOS ACUICOLAS				25% DE INCREMENTO	
Acuicolas	1ra.	Extensivo	4/1	Terreno con topografía irregular localizado en un sitio o bahía muy pequeña	23,245.96
	2da.	Semientivo	4/2	Estanques de tierra con canal de llamada y canal de desagüe, circulación de agua, aguas controlada	13,947.58
	3ra.	Intensivo o hipersintivo	4/3	Estanques con recirculación de agua pasadas por filtros. Agua de poco con agua de mar	6,872.79
TERRENOS CON VOCACION URBANA				4% DE INCREMENTO	
Terrenos con vocación urbana	1ra.	1ra.	5/1	Terreno colindante al casco urbano y a una distancia no mayor de 1 km región noroeste	433,059.83
	2da.	2da.	5/2	Terreno colindante al casco urbano y a una distancia no mayor de 1 km región noroeste	324,794.87
	3ra.	3ra.	5/3	Terreno colindante al casco urbano y a una distancia no mayor de 1 km región sureste	324,794.87
	4ta.	4ta.	5/4	Terreno colindante al casco urbano y a una distancia no mayor de 1 km región sureste	162,397.44
TERRENOS RUSTICOS COLINDANTES CON PLAYAS Y/O CON POTENCIAL TURISTICOS				4% DE INCREMENTO	
TERRENOS RUSTICOS COLINDANTES CON PLAYAS Y/O CON POTENCIAL TURISTICOS	1ra.	1ra.	6/1	Playa limpia terrenos rusticos con potencial turístico y/o colindante con playas, serán considerados después de la zona rural y se aplicará el 4% de incremento a las condiciones actuales del predio	645,589.74
	2da.	2da.		Playa limpia terrenos rusticos con potencial turístico, serán considerados después de la zona rural y se aplicará el 4% de incremento a las condiciones actuales del predio	378,927.35
<p>ACTA DE CABILDO NO. 24 H. AYUNTAMIENTO MUNICIPAL DE HUATABAMPO FECHA: 11-07-19</p> <p>SECRETARIO MUNICIPAL: [Firma] PRESIDENTE: [Firma]</p> <p>H. CONGRESO DEL ESTADO DE SONORA FECHA: 11-07-19 DIP. SECRETARIO: [Firma]</p> <p>SECRETARÍA DE GOBIERNO HUATABAMPO, SON.</p>				VALORES UNITARIOS DE TERRENO POR Ha MUNICIPIO: HUATABAMPO ESTADO DE SONORA	



VALORES CATASTRALES POR ZONAS Y CALLES	
ZONA	VALOR CATASTRAL
1A	\$ 4,235.45
1B	\$ 43,054.30
1C	\$ 839.31
1D	\$ 5,064.01
1E	\$ 3,318.11

PROPOSTA DE NUEVA BANDA DE VALOR



NOTAS:
 1.- LOS VALORES ESTAN INDICADOS EN PESOS.
 2.- LOS VALORES ESTAN INDICADOS EN PESOS.
 3.- LOS VALORES ESTAN INDICADOS EN PESOS.
 4.- LOS VALORES ESTAN INDICADOS EN PESOS.
 5.- LOS VALORES ESTAN INDICADOS EN PESOS.
 6.- LOS VALORES ESTAN INDICADOS EN PESOS.
 7.- LOS VALORES ESTAN INDICADOS EN PESOS.
 8.- LOS VALORES ESTAN INDICADOS EN PESOS.
 9.- LOS VALORES ESTAN INDICADOS EN PESOS.
 10.- LOS VALORES ESTAN INDICADOS EN PESOS.

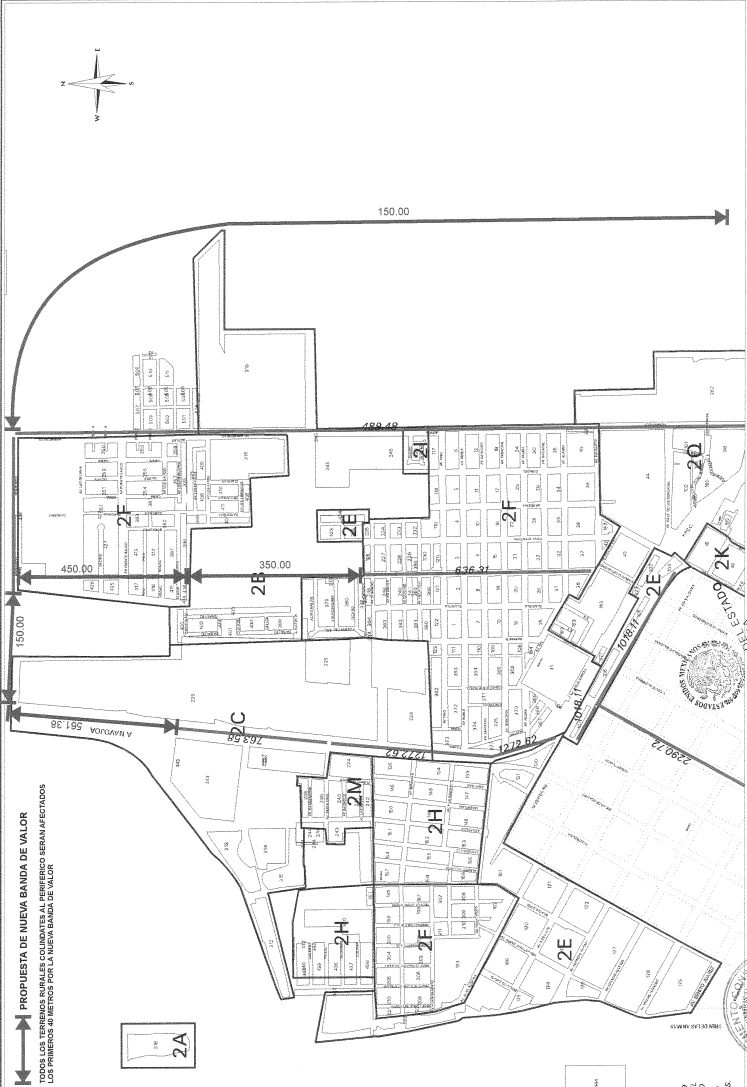


H. AYUNTAMIENTO
 11-07-19
 DECRETO N.º 24
 FECHA: 11-07-19
 SECRETARIO:
 PRESIDENTE:

H. CONGRESO DEL ESTADO
 68
 COMISIÓN 14/10/2019
 SECRETARIO:
 DIP. PRESIDENTE:

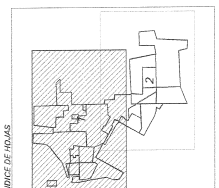
H. CONGRESO DEL ESTADO
 68
 COMISIÓN 14/10/2019
 SECRETARIO:
 DIP. PRESIDENTE:

PROPOSTA TABLA DE VALORES UNITARIOS DE SUELO
 PARA EL EJERCICIO FISCAL 2020
 MUNICIPIO: HUATABAMPO, SONORA
 POBLACION: HUATABAMPO, Región Catastral: 01
 ESTADO DE SONORA
 ESCALA: 8000
 AÑO 2020



PROPIETA DE NUEVA BANDA DE VALOR
 TODOS LOS TERRENIOS RUALES COLIGANTES AL PERIMETRO SERAN AFECTADOS
 LOS PRIMEROS 60 METROS POR LA NUEVA BANDA DE VALOR

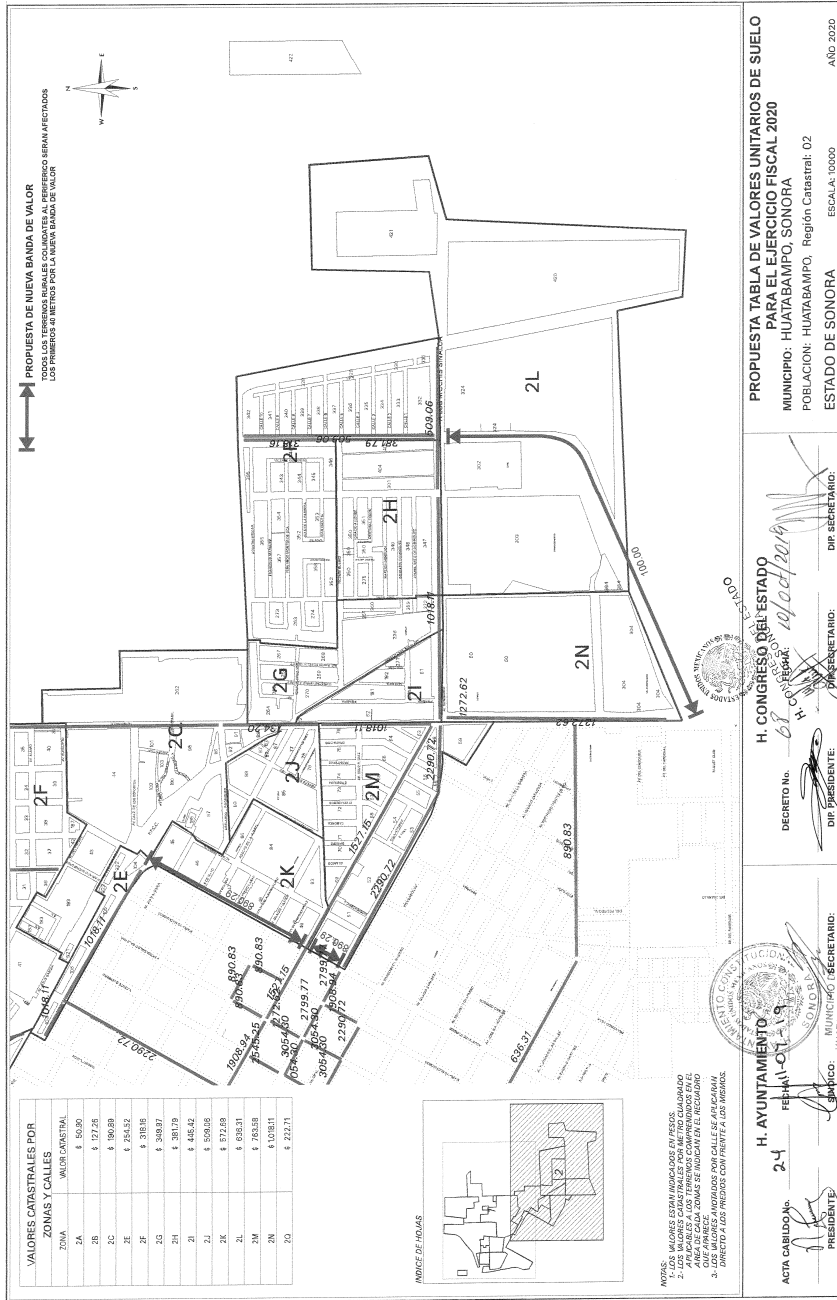
VALORES CATASTRALES POR ZONAS Y CALLES	
ZONA	VALOR CATASTRAL
2A	\$ 50,000
2B	\$ 1,772.81
2C	\$ 1,960.89
2E	\$ 2,545.52
2F	\$ 3,181.81
2G	\$ 3,248.97
2H	\$ 3,861.79
2I	\$ 4,438.42
2J	\$ 5,000.00
2K	\$ 5,772.09
2L	\$ 6,326.31
2M	\$ 7,763.09
2N	\$ 10,818.11
2O	\$ 22,271.11



- NOTAS:
- 1- LOS VALORES SON INDICADORES DE PRECIOS
 - 2- LOS VALORES CATASTRALES POR METRO CUADRADO
 - 3- LOS VALORES CATASTRALES POR METRO CUADRADO
 - 4- EL AREA DE CADA ZONA SE INDICAN EN EL INCISIVO
 - 5- LOS VALORES APLICABLES POR CALLES SE APLICARAN DIRECTO A LOS PRECIOS CON FRENTA A LAS AVENIDAS

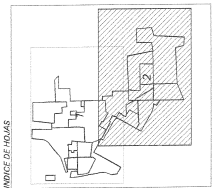
ACTA CABILDO No. 24 **H. AYUNTAMIENTO** **DECRETO No. 68**
 FECHA: 11-07-19 FECHA: 19 oct 2019
 PRESIDENTE: SECRETARIO: DIP. SECRETARIO:

SECRETARÍA DE GOBIERNO
 MUNICIPIO: HUATABAMPO, SONORA
 ESTADO DE SONORA ESCALA: 1:10000 AÑO: 2020



VALORES CATASTRALES POR ZONAS Y CALLES

ZONA	VALOR CATASTRAL
2A	1 8590
2B	1 17226
2C	1 38699
2D	1 28442
2E	1 20855
2F	1 26857
2G	1 28179
2H	1 28642
2I	1 27935
2J	1 31259
2K	1 29351
2L	1 29351
2M	1 29351
2N	1 22171



NOTAS: VALORES ESTAN INDICADOS EN PESOS.
 1.- LOS VALORES CATASTRALES POR METRO CUADRADO
 ANTES DE CALAS ZONAS SE INDICAN EN EL RECUADRO
 2.- LOS VALORES ANTERIORES POR CALLE SE ANUNCIAN
 DIRECTO A LOS PUEBLOS CON REFERENCIA A LOS VALORES

PROPOSTA TABLA DE VALORES UNITARIOS DE SUELO PARA EL EJERCICIO FISCAL 2020
 MUNICIPIO: HUATABAMPO, SONORA
 POBLACION: HUATABAMPO, Región Catastral: 02
 ESTADO DE SONORA
 ESCALA: 1:10000
 AÑO: 2020

H. CONGRESO DEL ESTADO
 DECRETOS: 63
 H. CONGRESO DEL ESTADO
 DIP. SECRETARIO: [Signature]

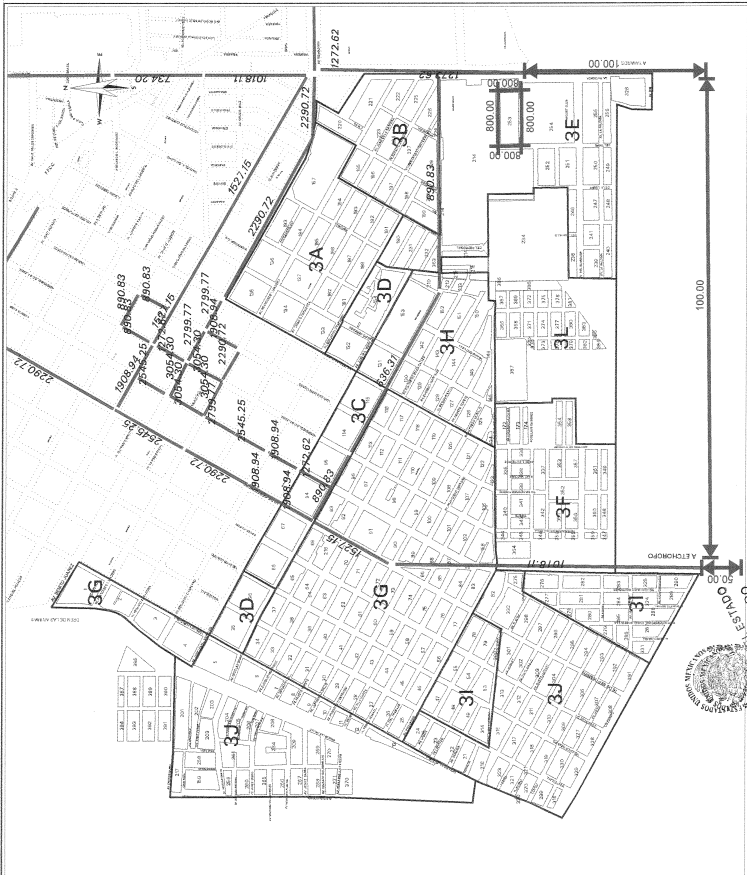
H. AYUNTAMIENTO
 FECHA: 07-19
 ACTA CARGADA No. 24
 PRESIDENTE: [Signature]
 MUNICIPIO SECRETARIO: [Signature]

VALORES CATASTRALES POR ZONAS Y CALLES	
ZONA	VALOR CATASTRAL
3A	\$ 783.58
3B	\$ 690.85
3C	\$ 593.05
3D	\$ 435.42
3E	\$ 381.78
3F	\$ 309.97
3G	\$ 288.35
3H	\$ 288.53
3I	\$ 254.52
3J	\$ 190.89
3K	\$ 78.37
3L	\$ 63.83



PROPIETA DE NUEVA BANDA DE VALOR

TOPOS LOS TERMINOS SIGUIENTES COLUMNAS DEL CENSO DE TERMINOS SEMINAFECTADOS
 UN TERMINO DE TERMINO CON UN ANCHO DE 10 METROS



- NOTAS:
- 1.- LOS VALORES ESTAN INDICADOS EN PESOS.
 - 2.- PARA MAS VALORES EN LAS ZONAS DE LOS TERMINOS SEMINAFECTADOS EN LOS VALORES DE CADA ZONA SE INDICAN EN EL REGISTRO.
 - 3.- LOS VALORES CAMBIAN POR CALLES SE ATENDIENDO A LOS VALORES DE CADA TERMINO EN LAS ZONAS.

H. AYUNTAMIENTO
 ACTA CABIDO No. 24
 Fecha: 11-07-19
 Presidente: [Firma]
 Secretario: [Firma]

MUNICIPIO DE HUATABAMPO, SON.

H. CONGRESO DEL ESTADO
 DECRETO No. 6
 Fecha: 19/07/2019
 Dip. Presidente: [Firma]
 Dip. Secretario: [Firma]

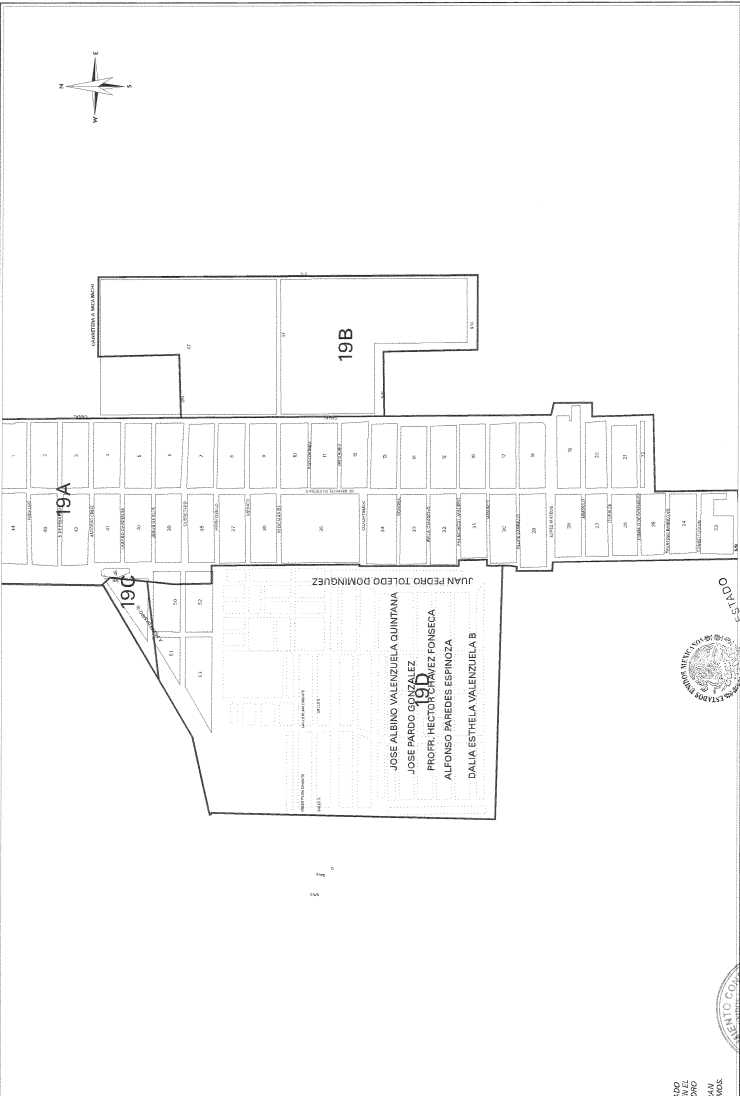
MUNICIPIO DE HUATABAMPO, SONORA

PROPIETA TABLA DE VALORES UNITARIOS DE SUELO PARA EL EJERCICIO FISCAL 2020
 MUNICIPIO: HUATABAMPO, SONORA
 POBLACION: HUATABAMPO, Región Catastral: 03
 ESTADO DE SONORA
 ESCALA: 1:1000
 AÑO: 2020



COPIA
 Boletín Oficial y
 Archivo del Estado
 Secretaría de Gobierno

VALORES CASTRALES POR ZONAS Y CALLES	
ZONA	VALOR CASTRAL
19A	€ 5105
19B	€ 2254
19C	€ 204.15
19D	€ 2254



NOTAS:
 1.- LOS VALORES SE VAN INCREMENTANDO EN PERÍODO.
 2.- AFILIABLES A LOS TERRENOS COMPRANDOS EN EL CANTON APARECE. ZONAS SE INDIICAN EN EL REGISTRO.
 3.- SUJETO A LOS PRECIOS COM. PRENTA A LOS RAYONES.

H. AYUNTAMIENTO
 DEPARTAMENTO DE INGENIERIA DE SUELO
 DEPARTAMENTO DE INGENIERIA DE SUELO
 DEPARTAMENTO DE INGENIERIA DE SUELO

ACTA CABILDO No. 24 FECHA: 11-07-2019
 DIP. PRESIDENTE: [Signature] SECRETARIO: [Signature]
 DIP. SECRETARIO: [Signature] DIP. SECRETARIO: [Signature]

H. CONGRESO DEL ESTADO
 DEPARTAMENTO DE INGENIERIA DE SUELO
 DEPARTAMENTO DE INGENIERIA DE SUELO
 DEPARTAMENTO DE INGENIERIA DE SUELO

DECRETO No. 64 CO. FECHA: 10/06/2019
 DIP. PRESIDENTE: [Signature] DIP. SECRETARIO: [Signature]
 DIP. SECRETARIO: [Signature] DIP. SECRETARIO: [Signature]

TABLA DE VALORES UNITARIOS DE SUELO
 MUNICIPIO: HUATABAMPO, SONORA
 POBLACION: LA UNION, Región Catastral: 19
 ESTADO DE SONORA ESCALA: 8000 AÑO 2020

VALORES CATASTRALES POR ZONAS Y CALLES	
ZONA	VALOR CATASTRAL
20A	\$ 182,485
20B	\$ 306,680
20E	\$ 652,311
20F	\$ 220,238
20G	\$ 188,850

INDICE DE FIGURAS

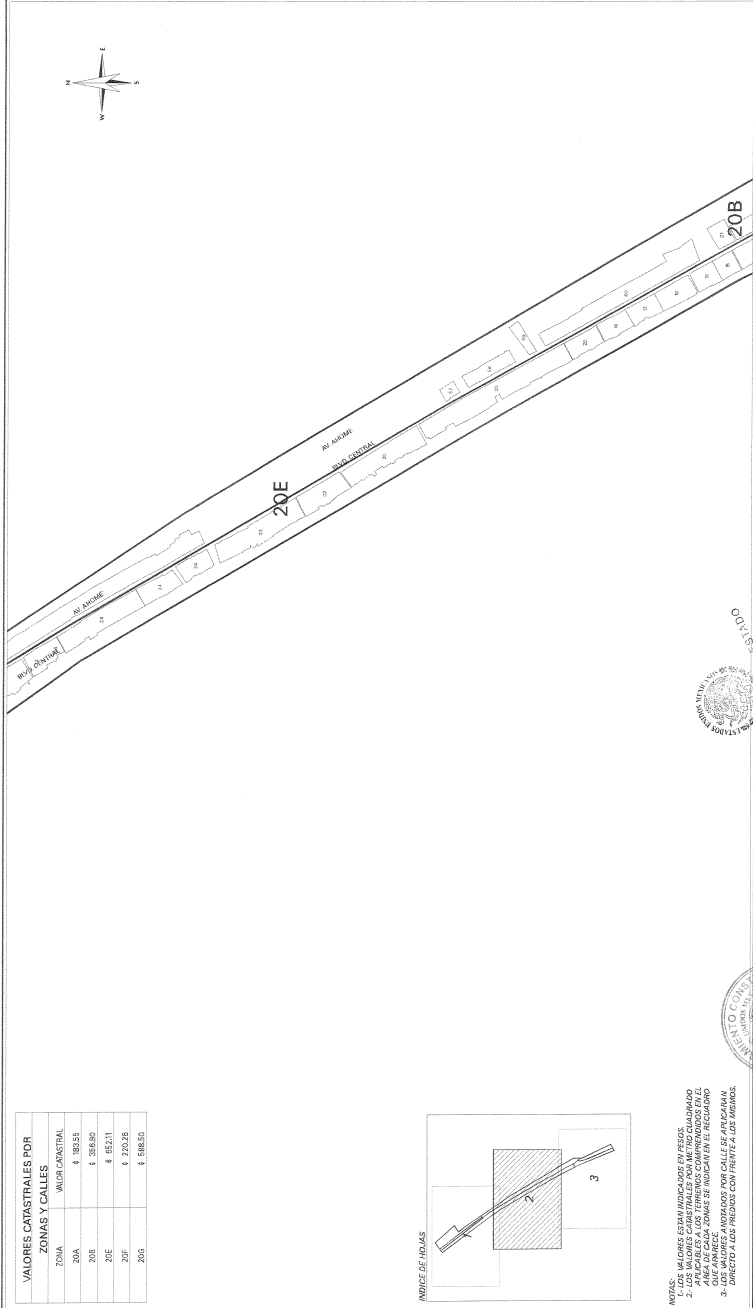
1- LINEAS QUE SE INDIQUEN EN EL INDICE
 2- LOS VALORES CATASTRALES POR METRO CUADRADO
 3- LOS VALORES CATASTRALES POR METRO CUADRADO
 AREA DE CADA ZONA SE INDICAN EN EL RECLAMADO
 4- LOS VALORES CATASTRALES POR METRO CUADRADO
 DIRECTO A LOS PRECIOS CON PRESENTA A LOS MUESTRAS

TABLA DE VALORES UNITARIOS DE SUELO
 MUNICIPIO: HUATABAMPO, SONORA
 POBLACION: CAMAHUIROA, Región Catastral: 20
 ESTADO DE SONORA
 ESCALA: 1:10000

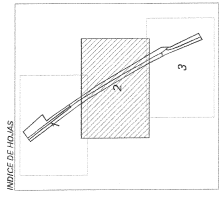
H. AYUNTAMIENTO
 DECRETADO EN: 24
 FECHA: 11 OCT 2019
 PRESIDENTE: [Signature]

H. CONGRESO DEL ESTADO
 DECRETADO EN: 6800
 FECHA: 19 OCT 2019
 DIP. SECRETARIO: [Signature]

HUATABAMPO, SON.
 AÑO 2020



VALORES CATASTRALES POR ZONAS Y CALLES	
ZONA	VALOR CATASTRAL
20A	\$ 185.55
20B	\$ 284.80
20E	\$ 115.11
20F	\$ 232.28
20G	\$ 588.50



NOTAS:
 1.- LOS VALORES SE DAN INDICADOS EN PIESDOS.
 2.- ATENDIENDO A LOS TERMINOS COMANDADOS EN LA QUE APARECE. ZONAS SE INDICAN EN EL REGISTRO.
 3.- UNIFICADO A LOS PRECIOS CON PRENTE A LOS ANTERIOS.

ACTA CABILDO No. 34 FECHA: 11-07-19
 PRESIDENTE: _____ MUNICIPIO: HUATABAMPO, SON.
 DIP. PRESIDENTE: _____ MUNICIPIO: SECRETARIO:
 DIP. SECRETARIO: _____ MUNICIPIO: SECRETARIO:

H. AYUNTAMIENTO DE HUATABAMPO, SONORA
 DECRETO No. 146 DE FECHA: 10 Oct 2019
 DIP. PRESIDENTE: _____ DIP. SECRETARIO: _____

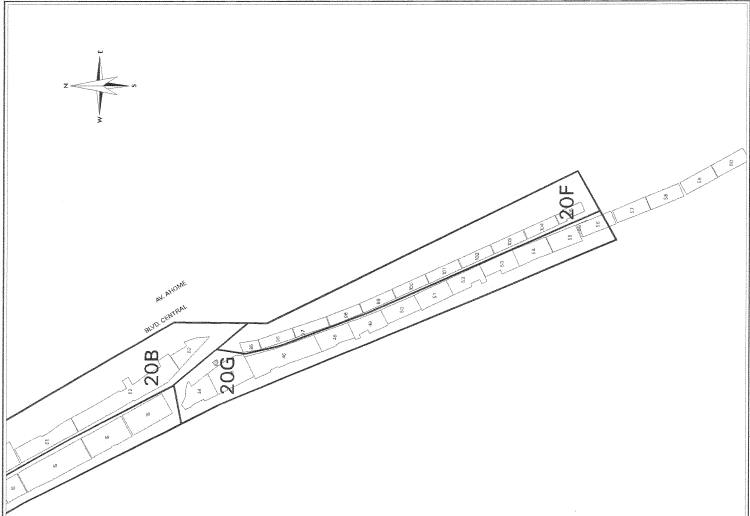
H. CONGRESO DEL ESTADO DE SONORA
 DECRETO No. _____ DE FECHA: _____
 DIP. PRESIDENTE: _____ DIP. SECRETARIO: _____

ESCALA: 1:10000
 AÑO 2020

TABLA DE VALORES UNITARIOS DE SUELO
 MUNICIPIO: HUATABAMPO, SONORA
 POBLACION: CAMAHUIRDA, Región Catastral: 20
 ESTADO DE SONORA

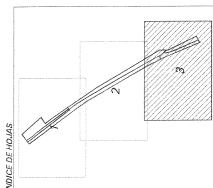


COPIA
 Secretaría de Gobierno
 Boletín Oficial y Archivo del Estado



VALORES CATASTRALES POR ZONAS Y CALLES

ZONA	VALOR CATASTRAL
20A	1 189.55
20B	1 385.60
20C	1 052.11
20D	1 252.81
20E	1 588.50



NOTAS:
 1.- LOS VALORES ESTAN INDICADOS EN PESOS.
 2.- LOS VALORES ESTAN INDICADOS EN COMAS PARA PASARLOS A LOS TERREMOS CORRESPONDIENTES EN EL QUE ABARCAZAN LAS ZONAS DE INDICAR EN EL REGISTRO QUE ABARCAZE.
 3.- DIRECTO A LOS PRECIOS CON FUENTE A LOS PLANOS.



H. CONGRESO DEL ESTADO

DECRETO No. 46005 REG. 19 Oct 2019

DIP. PRESIDENTE: [Signature]

DIP. SECRETARIO: [Signature]



H. AYUNTAMIENTO

ACTA CABILD. No. 24 FEH. 11-07-19

PRESIDENTE: [Signature]

SECRETARIO: [Signature]

TABLA DE VALORES UNITARIOS DE SUELO

MUNICIPIO: HUATABAMPO, SONORA

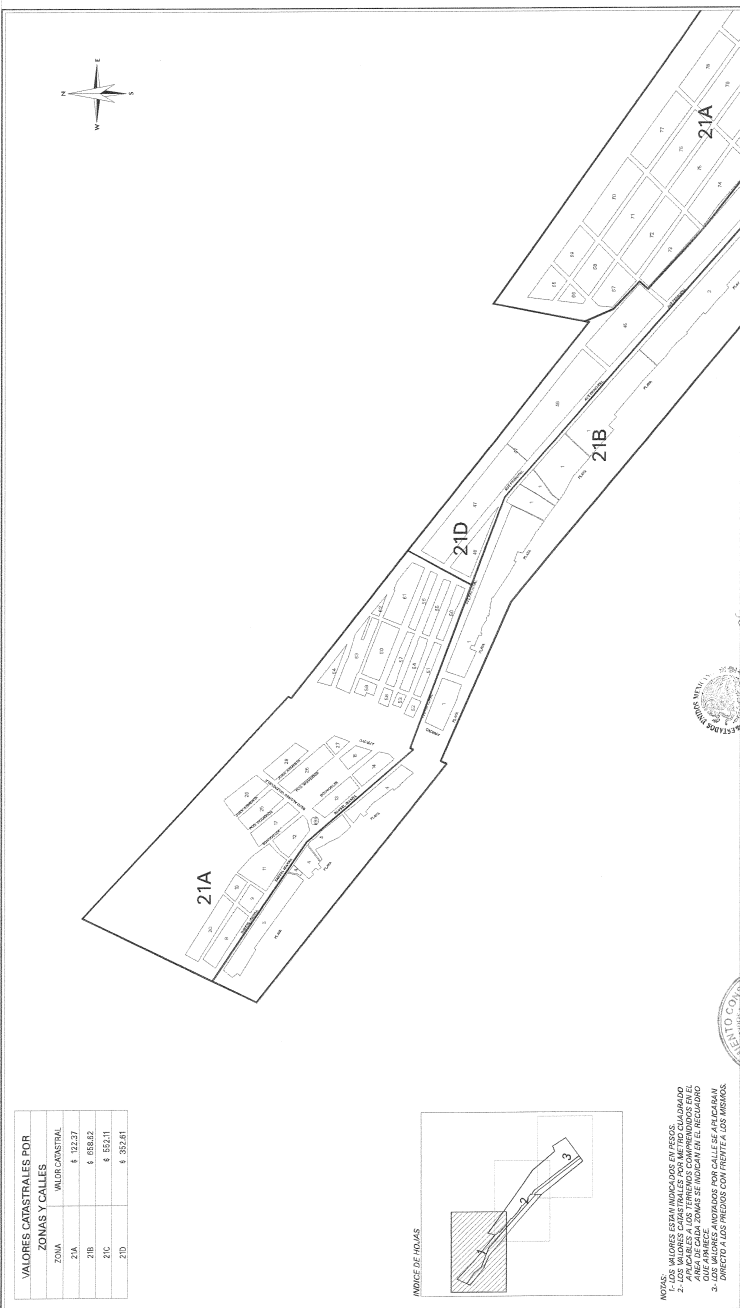
POBLACION: CAMAHUIRDA, Region Censtral: 20

ESCALA: 1:10000

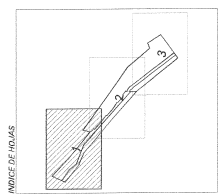
AÑO 2020



COPIA
 Secretaría de Gobierno
 Boletín Oficial y
 Archivo del Estado



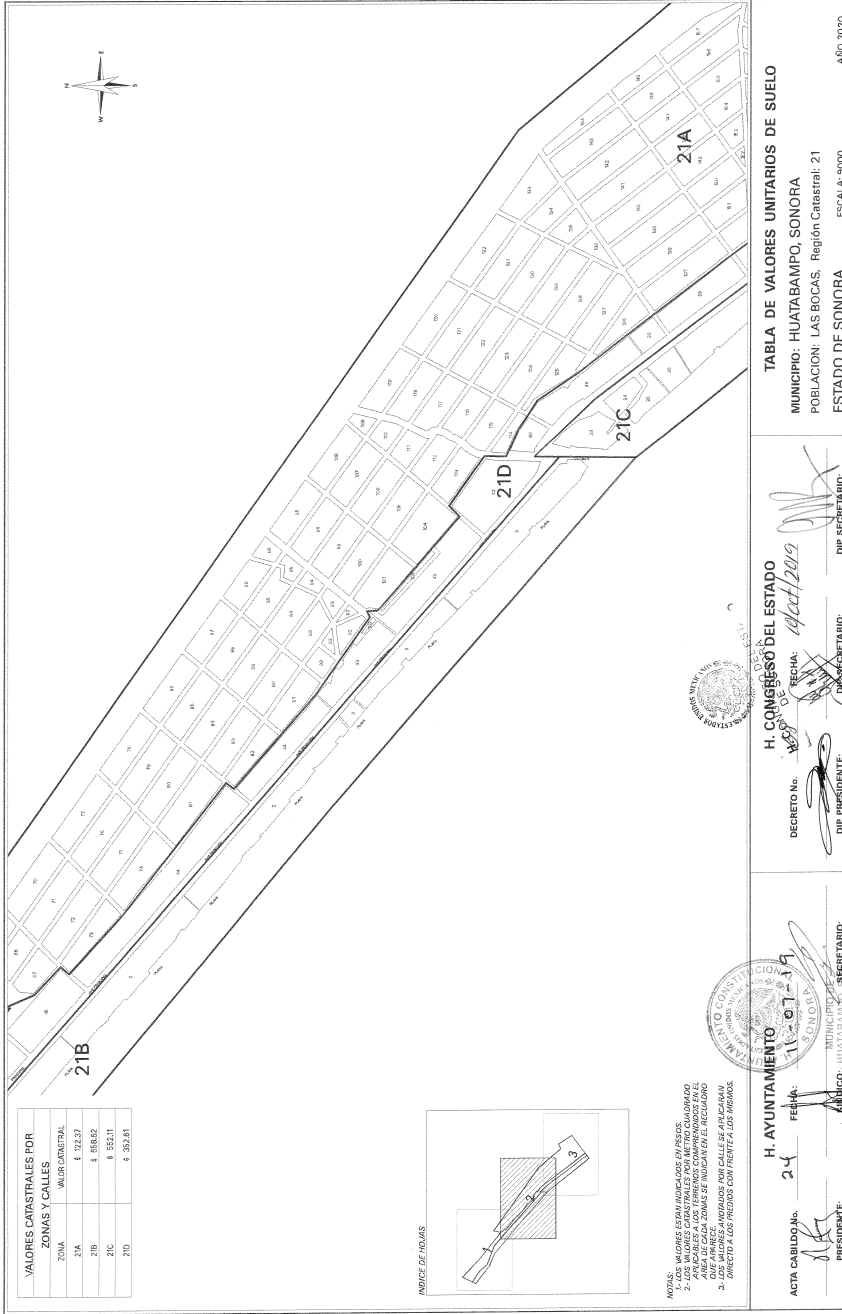
VALORES CATASTRALES POR ZONAS Y CALLES	
ZONA	VALOR CATASTRAL
21A	\$ 12,237
21B	\$ 658,62
21C	\$ 552,11
21D	\$ 353,91



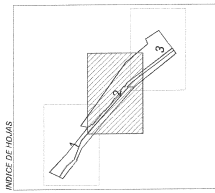
NOTAS:
 1.- LOS VALORES ESTAN INDICADOS EN PESOS.
 2.- LOS VALORES A LOS TRASES DE COMERCIALIZACION SON PARA LA ZONA DE LAS CALLES.
 3.- LOS VALORES ANOTADOS POR CALLES SE ANOTAN EN DIRECTO A LOS VALORES CATASTRALES A LOS TERREOS.

H. AYUNTAMIENTO ACTA CABILDO No. 34 FECHA: 10/10/2019 PRESIDENTE: _____ SECRETARIO: _____		H. CONGRESO DEL ESTADO DECRETO No. 1030 FECHA: 10/10/2019 DIP. PRESIDENTE: _____ DIP. SECRETARIO: _____	
SECRETARÍA DE GOBIERNO HUATABAMPO, SON.		SECRETARÍA DE GOBIERNO HUATABAMPO, SON.	

TABLA DE VALORES UNITARIOS DE SUELO
 MUNICIPIO: HUATABAMPO, SONORA
 POBLACION: LAS BOCAS, Región Catastral: 21
 ESTADO DE SONORA
 ESCALA: 9000
 AÑO: 2020



VALORES CATASTRALES POR ZONAS Y CALLES	
ZONA	VALOR CATASTRAL
21A	\$ 724.57
21B	\$ 588.62
21C	\$ 832.11
21D	\$ 592.41

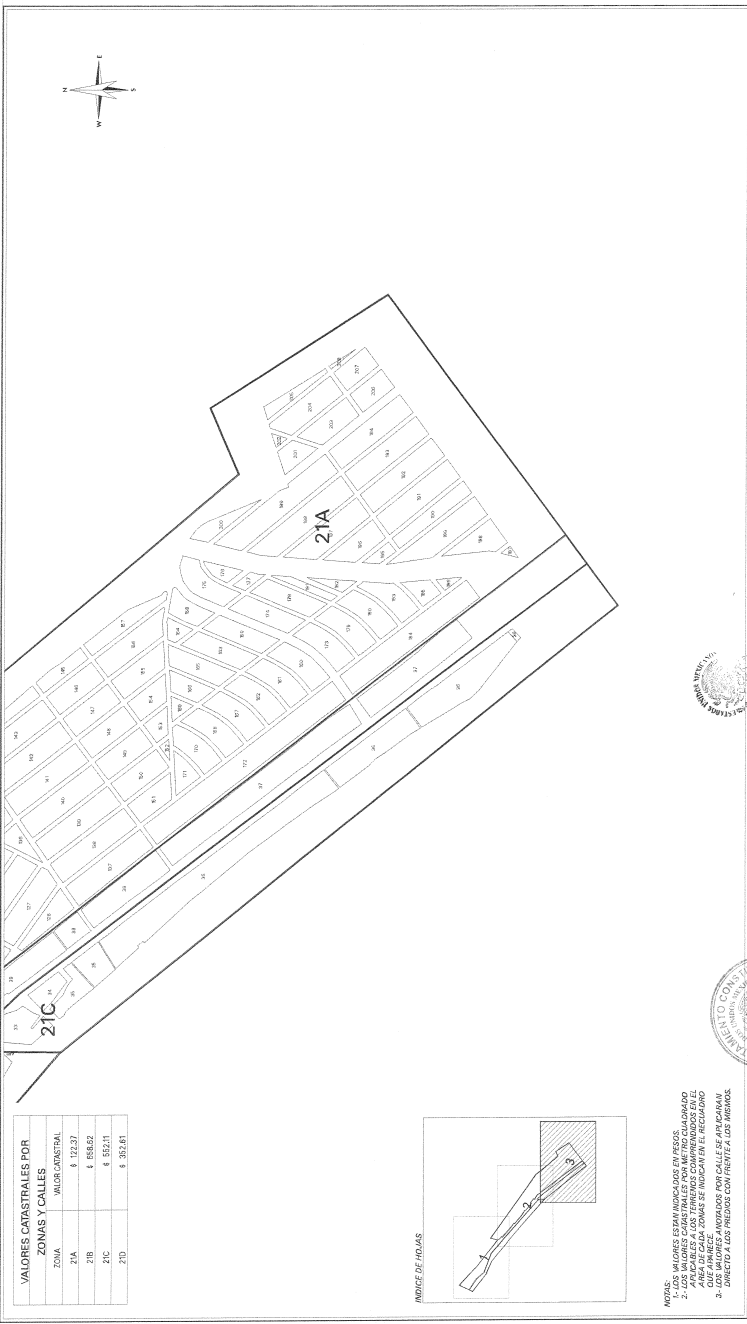


NOTAS:
 1.- LOS VALORES ESTÁN INDICADOS EN PESOS.
 2.- ASÍ COMO A LOS TERRENOS COMPROMISADOS EN EL QUE SE INDICAN LAS ZONAS SE INDICAN EN EL RECIBIDO QUE SE INDICAN.
 3.- CONECTA A LOS TERRENOS CON TRÁNSITO A LOS PÁRAMOS.

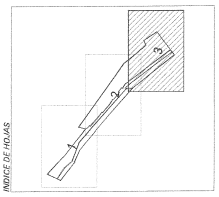
TABLA DE VALORES UNITARIOS DE SUELO
 MUNICIPIO: HUATABAMPO, SONORA
 POBLACION: LAS BOCAS, Región Catastral: 21
 ESTADO DE SONORA
 ESCALA: 9000
 AÑO 2020

H. CONGRESO DEL ESTADO
 DECRETO No. 1987
 FECHA: 19 Oct 2019
 DIP. SECRETARIO: [Firma]
 DIP. PRESIDENTE: [Firma]

H. AYUNTAMIENTO
 ACTA CABILDO No. 24
 FECHA: 19 Oct 2019
 MUNICIPIO: HUATABAMPO, SONORA
 SECRETARIO: [Firma]
 PRESIDENTE: [Firma]

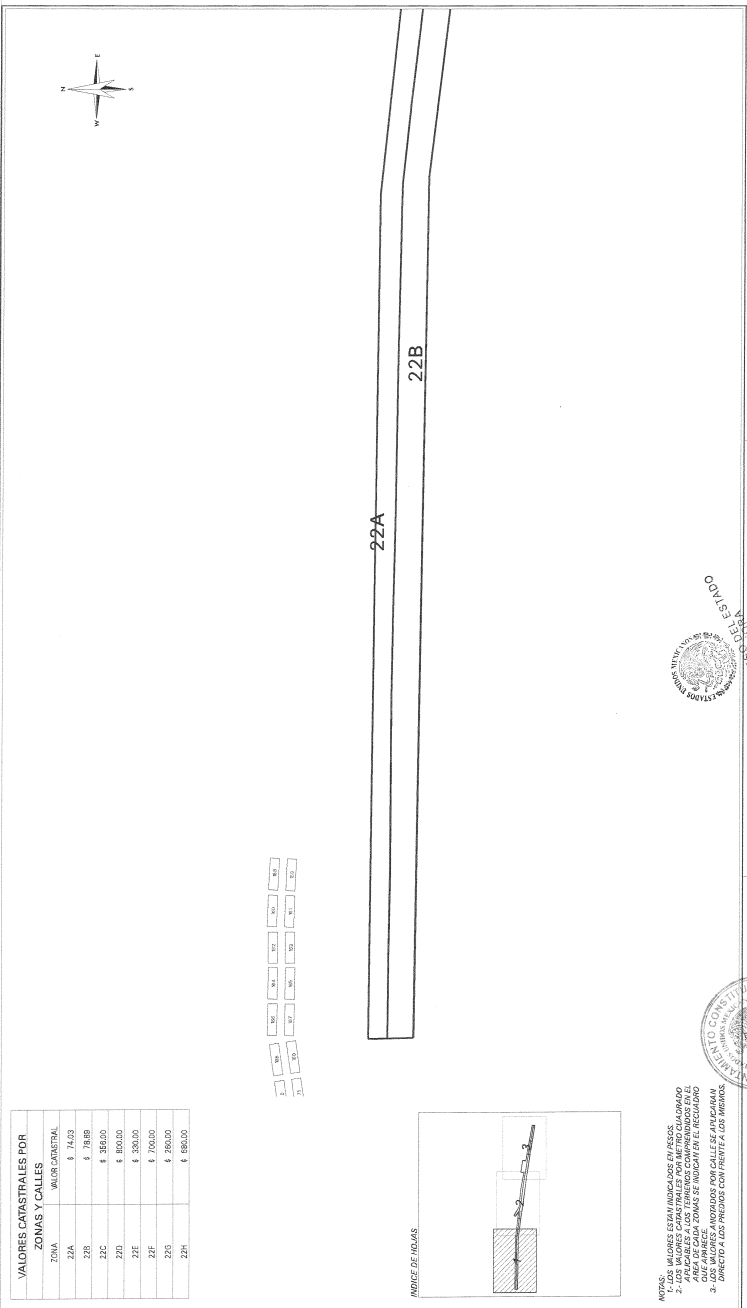


VALORES CATASTRALES POR ZONAS Y CALLES	
ZONA	VALOR CATASTRAL
21A	6 122.37
21B	4 684.62
21C	6 552.11
21D	6 302.61



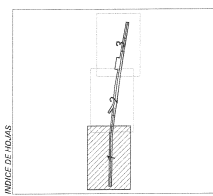
- NOTAS:
- 1.- VALORES ESTABLECIDOS EN EL REGISTRO.
 - 2.- LOS VALORES CATASTRALES POR METRO CUADRADO.
 - 3.- EL VALOR CATASTRAL POR METRO CUADRADO EN LA ZONA DE CALLES QUE SE INDICAN EN EL REGISTRO.
 - 4.- LOS VALORES INDICADOS POR CALLE DE APPLICAR EN UNIÓN CON LOS VALORES CON FRONTERA A LOS MÓDULOS.

H. AYUNTAMIENTO DECRETO No. <u>24</u> FECHA: <u>11-07-19</u> PRESIDENTE: <i>[Signature]</i> SECRETARIO: <i>[Signature]</i>	H. CONGRESO DEL ESTADO DECRETO No. <u>610</u> FECHA: <u>10/07/2019</u> PRESIDENTE: <i>[Signature]</i> SECRETARIO: <i>[Signature]</i>	TABLA DE VALORES UNITARIOS DE SUELO MUNICIPIO: HUATABAMPO, SONORA POBLACION: LAS BOCAS, Región Catastral: 21 ESTADO DE SONORA ESCALA: 9000 AÑO 2020
---	---	---



VALORES CATASTRALES POR ZONAS Y CALLES

ZONA	VALOR CATASTRAL
22A	€ 145.00
22B	€ 18.00
22C	€ 300.00
22D	€ 800.00
22E	€ 300.00
22F	€ 700.00
22G	€ 200.00
22H	€ 880.00



NOTAS:

1. LOS VALORES SON INDICADOS EN PESOS.
2. LOS VALORES SON INDICADOS EN DOLÁRES PARA EL CASO DE LOS TERRENOS COMPARTIDOS FALLA QUE APARECE.
3. DIRECTO A LOS PRECIOS CON FINTE A LOS MÓDULOS.



ACTA CABILDO No. 24 FECHA 11-01-19 PRESIDENTE: SINDECO: SECRETARIO:	H. AYUNTAMIENTO MUNICIPIO: HUATABAMPO, SONORA POBLACION: HUATABAMPO, Región Catastral: 22 ESTADO DE SONORA ESCALA: 9000 AÑO 2020
H. CONGRESO DEL ESTADO DECRETO No. 67 FECHA: 19 Oct 2019 DIP. PRESIDENTE: DIP. SECRETARIO:	TABLA DE VALORES UNITARIOS DE SUELO MUNICIPIO: HUATABAMPO, SONORA POBLACION: HUATABAMPO, Región Catastral: 22 ESTADO DE SONORA ESCALA: 9000 AÑO 2020

VALORES CATASTRALES POR ZONAS Y CALLES

ZONA	VALOR CATASTRAL
22A	\$ 74,623
22B	\$ 78,889
22C	\$ 246,620
22D	\$ 800,000
22E	\$ 330,000
22F	\$ 700,000
22G	\$ 260,000
22H	\$ 880,000

NOTAS:

- 1.- VALORES DESTINADOS POR EL PRESENTE.
- 2.- LOS VALORES CATASTRALES POR METRO CUADRADO.
- 3.- LOS VALORES CATASTRALES POR METRO CUADRADO DE AREA DE CALLA COMO SE INDICAN EN EL RECUADRO QUE APARECE ANEXADO POR CALLES SE APLICARAN DIRECTO A LOS PREDIOS CON FRONTE A LAS MISMAS.

ACTA CABILDO No. 24 **FECHA:** 17 de octubre de 2019

PRISIBILDE: _____ **SECRETARIO:** _____

DIR. PRESIDENTE: _____ **DIR. SECRETARÍO:** _____

DIR. SECRETARÍO: _____ **DIR. SECRETARÍO:** _____

H. AYUNTAMIENTO **H. CONGRESO DEL ESTADO**

MUNICIPIO DE HUATABAMPO, SONORA MUNICIPIO DE HUATABAMPO, SONORA

SECRETARÍA DE GOBIERNO SECRETARÍA DE GOBIERNO

TABLA DE VALORES UNITARIOS DE SUELO

MUNICIPIO: HUATABAMPO, SONORA

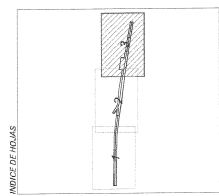
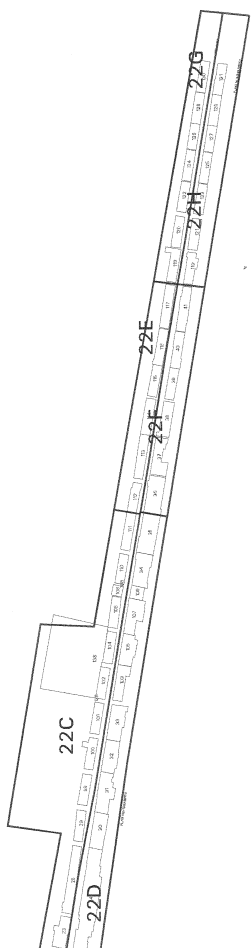
POBLACION: HUATABAMBITO, Región Catastral: 22

ESTADO DE SONORA

ESCALA: 9000

AÑO 2020

VALORES CATASTRALES POR ZONAS Y CALLES	
ZONA	VALOR CATASTRAL
22A	\$ 7423
22B	\$ 7888
22C	\$ 36650
22D	\$ 85050
22E	\$ 35050
22F	\$ 75050
22G	\$ 26050
22H	\$ 68650



NOTAS:
 1.- LOS VALORES ESTAN INDICADOS EN PESOS.
 2.- ATENCIÓN A LOS SERVIDORES COMPROMISADOS EN EL QUE APARECE, ZONAS SE INDICAN EN EL REGISTRO UNICO A LOS PROYECTOS CON FRONTERA A LOS VIGILADOS.



H. CONGRESO DEL ESTADO
 DE SONORA

DECRETO No. 24
 FECHA: 11-07-19

H. AYUNTAMIENTO
 DE HUATABAMPO, SONORA

ACTA CABILD. No. 24
 FECHA: 11-07-19

PRESIDENTE:
 SECRETARIO:

DIP. SECRETARIO:
 DIP. SECRETARIO:

TABLA DE VALORES UNITARIOS DE SUELO
 MUNICIPIO: HUATABAMPO, SONORA
 POBLACION: HUATABAMPTO, Región Catastral, 22
 ESTADO DE SONORA

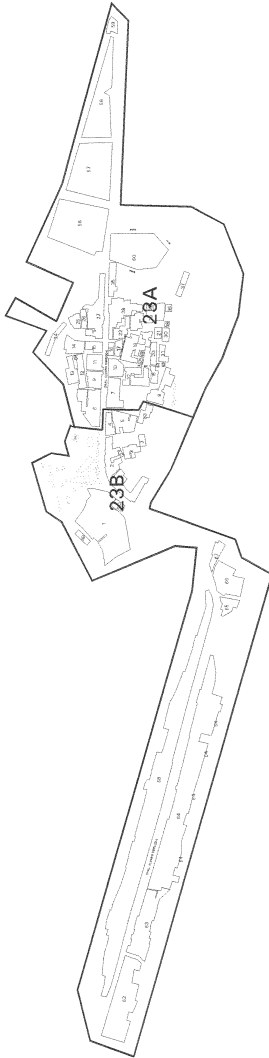
AÑO 2020

ESCALA: 9000



COPIA
 Boletín Oficial y
 Archivo del Estado

VALORES CATASTRALES POR ZONAS Y CALLES	
ZONA	VALOR CATASTRAL
23A	\$ 40,20
23B	\$ 23,54



NOTAS:
 1.- VALORES SON INDICATIVOS EN PESOS.
 2.- LOS VALORES CATASTRALES POR METRO CUADRADO SON DE CARÁCTER REFERENCIAL.
 3.- LOS VALORES CATASTRALES POR METRO CUADRADO DE LAS CALLES SE INDICAN EN EL RECIBIDO.
 4.- LOS VALORES CATASTRALES POR METRO CUADRADO DE LAS CALLES SE INDICAN EN EL RECIBIDO.
 5.- LOS VALORES CATASTRALES POR METRO CUADRADO DE LAS CALLES SE INDICAN EN EL RECIBIDO.
 6.- DIRECTO A LOS PRECIOS CON FUENTE A LOS PRECIOS.

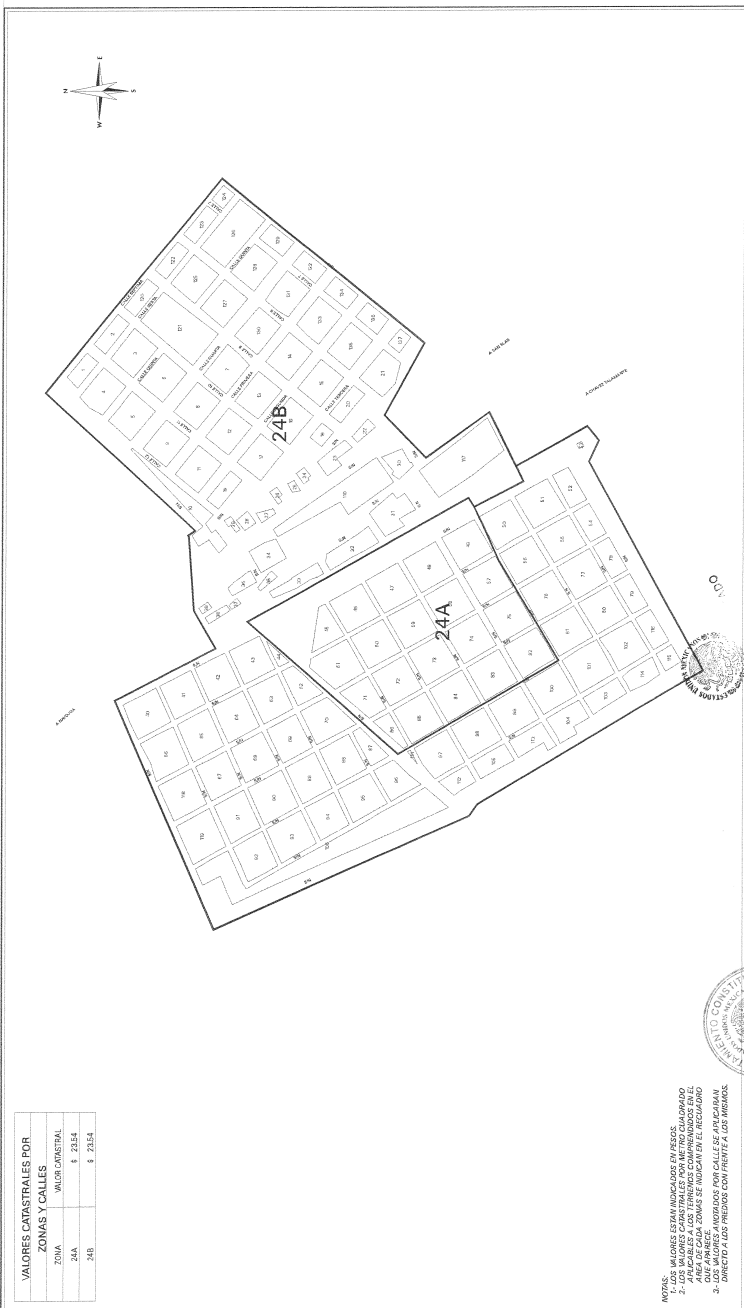
TABLA DE VALORES UNITARIOS DE SUELO
 MUNICIPIO: HUATABAMPO, SONORA
 POBLACION: YAVAROS, Región Catastral: 23
 ESTADO DE SONORA
 ESCALA: 1:2000
 AÑO 2020

H. CONGRESO DEL ESTADO
 DECRETADO No. 68 DE 19 de octubre de 2019
 DIP. PRESIDENTE: [Signature] DIP. SECRETARIO: [Signature]

H. AYUNTAMIENTO
 No. 24 FECHA: 19 de octubre de 2019
 PRESIDENTE: [Signature] SECRETARIO: [Signature]
 MUNICIPIO: HUATABAMPO, SONORA



COPIA
 Boletín Oficial y
 Archivo del Estado



VALORES CATASTRALES POR ZONAS Y CALLES	
ZONA	VALOR CATASTRAL
24A	E 29154
24B	E 29154

NOTAS:
 1. LOS VALORES ESTAN INDICADOS EN PESOS.
 2. LOS VALORES ESTAN INDICADOS EN DOLARES.
 3. APLICABLES A LOS TERMINOS COMPARTIDOS EN EL QUE ABRACE. LOS VALORES INDICADOS EN DOLARES SON DIRECTO A LOS PESOS CON FRONTE A LOS METROS.

H. AYUNTAMIENTO
 24
 PRESIDENTE: *[Signature]*
 SECRETARIO: *[Signature]*

H. CONGRESO DEL ESTADO
 DECRETO N.º: *[Signature]*
 FECHA: 19 Oct 2019
 DIP. PRESIDENTE: *[Signature]*
 DIP. SECRETARIO: *[Signature]*

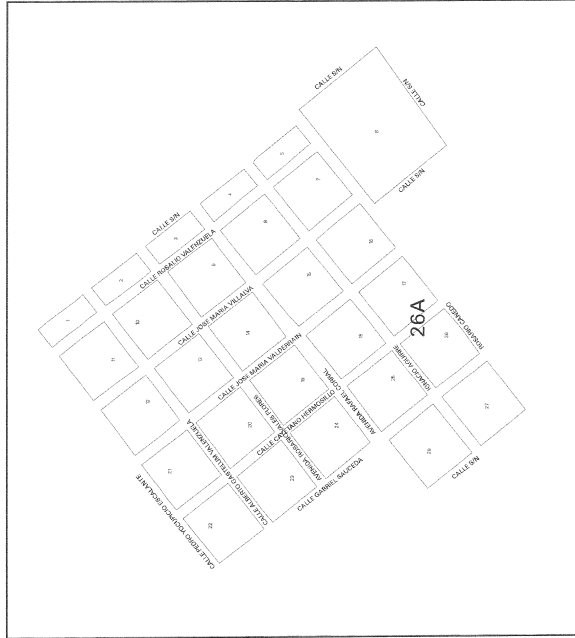
TABLA DE VALORES UNITARIOS DE SUELO
 MUNICIPIO: HUATABAMPO, SONORA
 POBLACION: ESTACION DON. Region Catastral: 24
 ESTADO DE SONORA
 ESCALA: 8000
 AÑO 2020

COPIA
 Boletín Oficial y
 Archivo del Estado
 Secretaría
 de Gobierno

<table border="1" style="width: 100%; border-collapse: collapse;"> <tr> <td style="text-align: center;">VALORES CATASTRALES POR ZONAS Y CALLES</td> </tr> <tr> <td style="text-align: center;">ZONA 25A</td> </tr> <tr> <td style="text-align: center;">VALOR CATASTRAL \$ 23,564</td> </tr> </table>	VALORES CATASTRALES POR ZONAS Y CALLES	ZONA 25A	VALOR CATASTRAL \$ 23,564		<p style="text-align: center;">H. AYUNTAMIENTO</p> <p>ACTA CALDO No. <u>24</u> FECHA <u>11-07-19</u></p> <p style="text-align: center;">H. CONGRESO DEL ESTADO</p> <p>DECRETO No. <u>68</u> FECHA <u>9/10/2019</u></p>	<p style="text-align: center;">TABLA DE VALORES UNITARIOS DE SUELO</p> <p>MUNICIPIO: HUATABAMPO, SONORA POBLACION: ETC-HOROPO, Región Catastral: 25 ESTADO DE SONORA</p>
VALORES CATASTRALES POR ZONAS Y CALLES						
ZONA 25A						
VALOR CATASTRAL \$ 23,564						
		PRESIDENTE: SECRETARIO:	DFP. SECRETARIO: DFP. SECRETARIO:			

NOTAS:
 1.- VALORES ESTIMADOS EN PESOS.
 2.- LOS VALORES CATASTRALES POR METRO CUADADO SE OBTUVIERON DE LOS REGISTROS DE LA OFICINA DE VALORES CATASTRALES DEL GOBIERNO MUNICIPAL DE HUATABAMPO.
 3.- DISTRIBUCION DE VALORES POR CALLE SE APLICAN DIRECTO A LOS PRECIOS CONFRONTE A LOS MISMOS.

VALORES CATASTRALES POR ZONAS Y CALLES
ZONA
26A
VALOR CATASTRAL
₴ 23.54



NOTAS:
 1- VALORES CATASTRALES POR METRO CUADRADO
 2- LOS VALORES CATASTRALES POR METRO CUADRADO
 AREA DE CADA ZONA SE INDICAN EN EL RECUADRO
 3- LOS VALORES ANOTADOS POR CALLE SE APLICARAN
 DIRECTO A LOS PREDIOS CON FRECUENCIA A LOS MISMOS.

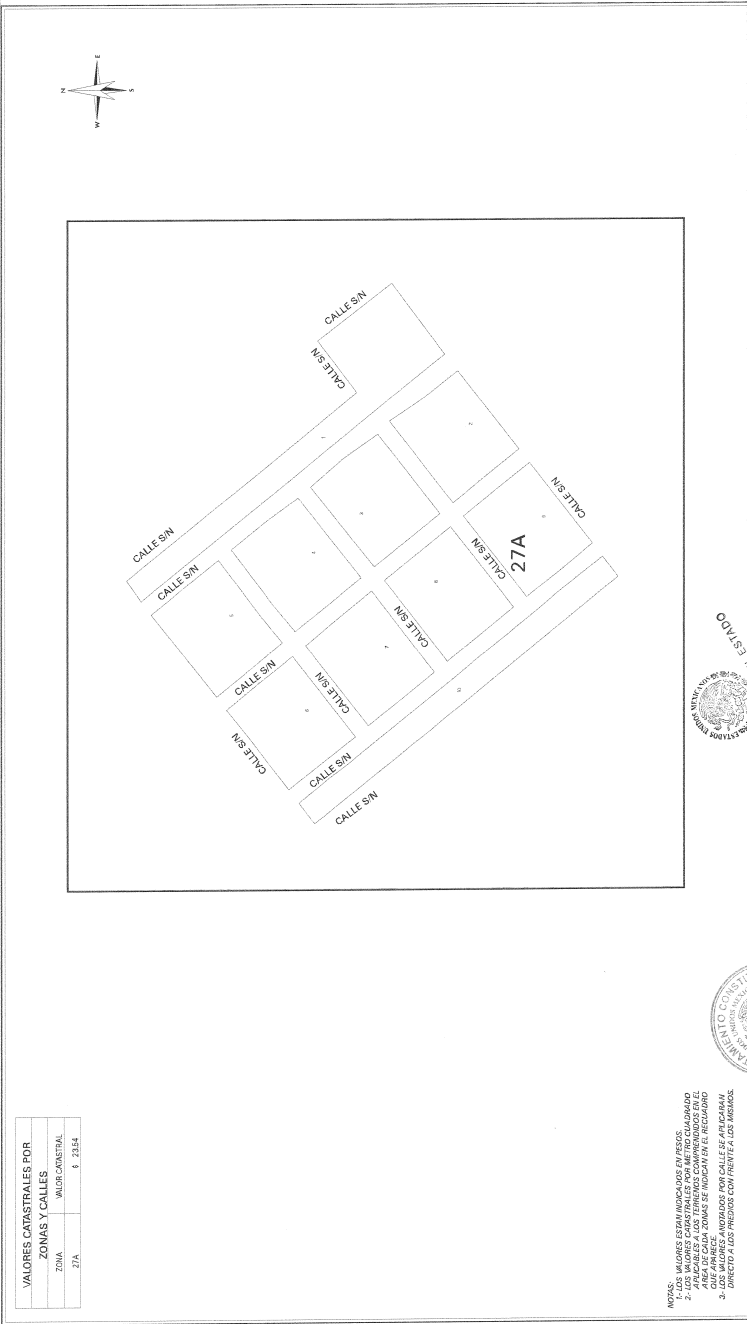


H. CONGRESO DEL ESTADO
 H. AYUNTAMIENTO

DECRETO No. 68 H. P. 10/10/2019
 DIR. PRESIDENTE: [Signature]
 DIR. SECRETARÍA: [Signature]

ACTA No. 34
 PRESIDENTE: [Signature]
 MUNICIPIO: HUATABAMPO, SONORA
 Población: CUE TIERRA Y LIBERTAD, Región Catastral: 26
 ESTADO DE SONORA

ESCALA: 1:5000 AÑO: 2020



VALORES CATASTRALES POR ZONAS Y CALLES		
ZONA	VALOR CATASTRAL	
27A	6 23.84	

NOTAS:
 1- IMPRESOS DESDE EL ANUNCIO EN PERIÓDICO.
 2- LOS VALORES CATASTRALES POR METROS CUADRADOS DE LAS CALLES QUE SE INDICAN EN ESTE ANUNCIO SE INSCRIBIRÁN EN EL REGISTRO DE VALORES CATASTRALES DIRECTO A LOS PRECIOS CON FUENTE A LAS MISMAS.



H. CONGRESO DEL ESTADO
 DE SONORA

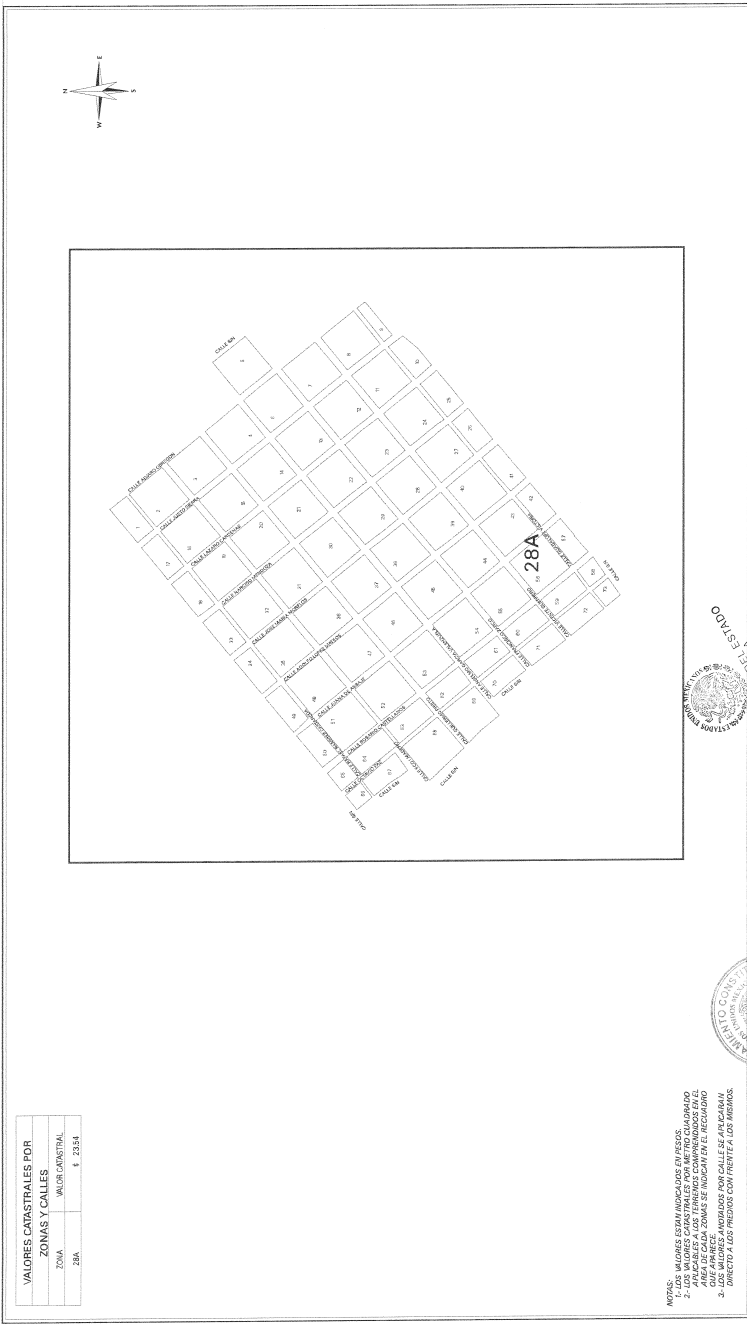
DECRETO No. H-0719
 FECHA: 10/04/2019
 DIP. PRESIDENTE: [Signature]
 DIP. SECRETARIO: [Signature]

H. AYUNTAMIENTO
 DE HUATABAMPO, SONORA
 FECHA: H-0719
 PRESIDENTE: [Signature]
 SECRETARIO: [Signature]

TABLA DE VALORES UNITARIOS DE SUELO
 MUNICIPIO: HUATABAMPO, SONORA
 POBLACION: CUENACAPUL, Región Catastral: 27
 ESTADO DE SONORA
 ESCALA: 4000
 AÑO 2020



COPIA
 Secretaría de Gobierno
 Boletín Oficial y
 Archivo del Estado



VALORES CATASTRALES POR ZONAS Y CALLES	
ZONA	VALOR CATASTRAL
28A	\$ 23.84

NOTAS:
 1- LOS MARGES DEBYN INDICARSE EN METROS.
 2- LOS MARGES CATASTRALES POR METRO CUADRADO DEBYN INDICARSE EN METROS CUADRADOS.
 3- LOS MARGES CATASTRALES POR CALLE SE INDICARAN EN EL VECINDARIO DIRECTO A LOS PRECIOS CON/FRENTE A LOS MARGES.



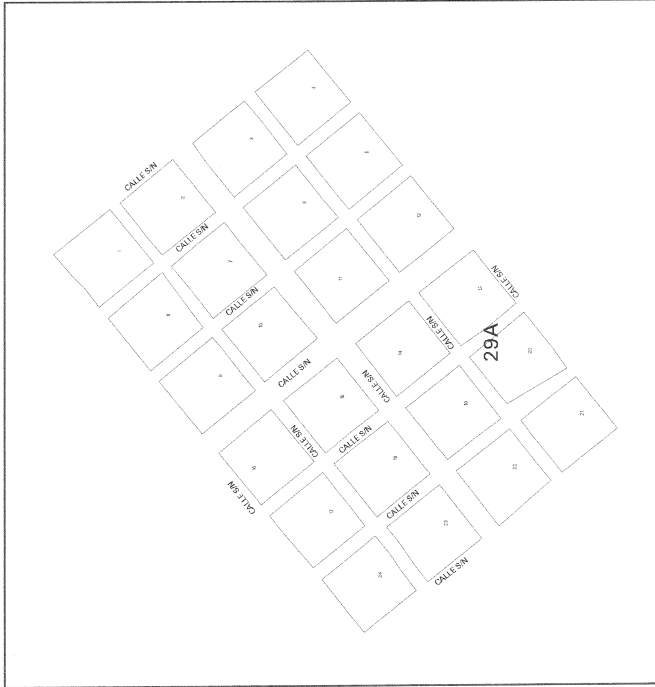
ACTA CABILDO No. 24 FECHA: 11-07-19
 PRESIDENTE: [Signature] MUNICIPIO: HUATABAMPO SECRETARIO: [Signature]

DECRETO No. 630 FECHA: 10/04/2019
 DIP. PRESIDENTE: [Signature] DIP. SECRETARIO: [Signature]

H. CONGRESO DEL ESTADO
 TABLA DE VALORES UNITARIOS DE SUELO
 MUNICIPIO: HUATABAMPO, SONORA
 POBLACION: CUE MELCHOR OCCAMPO, Región Catastral: 28
 ESTADO DE SONORA
 ESCALA: 8000
 AÑO 2020



COPIA
 Secretaría de Gobierno
 Boletín Oficial y
 Archivo del Estado



VALORES CATASTRALES POR ZONAS Y CALLES	
ZONA	VALOR CATASTRAL
29A	6.23184

NOTAS:
 1.- LOS MARGES SE MIDEN POR SU PISO.
 2.- LOS MARGES CATASTRALES POR METRO CUADRADO.
 3.- EL AREA DE CADA ZONA SE INDICARÁ EN EL REGISTRO.
 4.- LOS MARGES ANOTADOS POR CALLE SE ANOTARÁN DIRECTO A LOS PREGIOS CON FRECUENCIA A LOS MARGES.

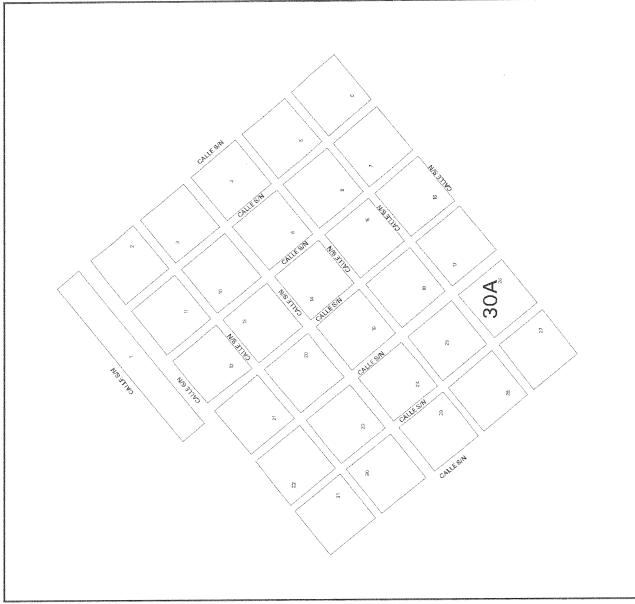
H. AYUNTAMIENTO
 DEPARTAMENTO DE: 11-03-19
 FECHA: 19 Oct 2019
 MUNICIPIO: HUATABAMPO SECRETARIO:
 PRESIDENTE:

H. CONGRESO DEL ESTADO
 DEPARTAMENTO DE: 11-03-19
 FECHA: 19 Oct 2019
 MUNICIPIO: HUATABAMPO SECRETARIO:
 PRESIDENTE:

TABLA DE VALORES UNITARIOS DE SUELO
 MUNICIPIO: HUATABAMPO, SONORA
 POBLACION: CUE PLUTARCO ELIAS CALLES, Región Catastral: 29
 ESTADO DE SONORA
 ESCALA: 5000
 AÑO 2020



COPIA
 Secretaría de Gobierno
 Boletín Oficial y
 Archivo del Estado



VALORES CATASTRALES POR ZONAS Y CALLES	
ZONA	VALOR CATASTRAL
30A	\$ 2354

NOTAS:
 1- LOS VALORES ESTAN INDICADOS EN PESOS.
 2- LOS PARES A LA DERECHA SON COMPARTIDOS EN EL QUE ARRIBO.
 3- DIRECCION A LOS PREDIOS CON FRONTE A LOS MARGAS.



H. AYUNTAMIENTO
 DEPARTAMENTO DE SERVICIOS
 ACTA CABILDO No. 24
 FECHA: 11-07-19
 PRESIDENTE: [Signature]
 SECRETARIO: [Signature]

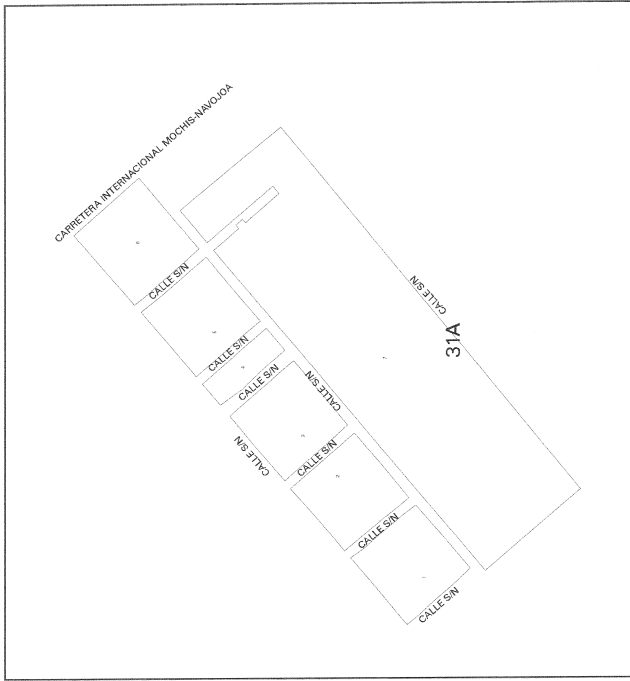


H. CONGRESO DEL ESTADO
 DEPARTAMENTO DE SERVICIOS
 DECRETO No. 63
 FECHA: 19 Oct 2019
 DIP. PRESIDENTE: [Signature]
 DIP. SECRETARIO: [Signature]

TABLA DE VALORES UNITARIOS DE SUELO
 MUNICIPIO: HUATABAMPO, SONORA
 POBLACION: CUE BAMBACHAS, Región Catastral: 30
 ESTADO DE SONORA
 ESCALA: 6000
 AÑO 2020



COPIA
 Boletín Oficial y
 Archivo del Estado
 Secretaría
 de Gobierno



VALORES CATASTRALES POR ZONAS Y CALLES	
ZONA	VALOR CATASTRAL
3/A	6 233/4

NOTAS:
 1.- LOS VALORES ESTAN INDICADOS EN PESOS.
 2.- EN CASOS DE LOS TIENDES COMPROBADO EN LA CITE PARA RESP.
 3.- SOMENTO A LOS PRECIOS CON PLAZA A LOS REDIOS.



ACTA CABILDO No. 24 FECHA 19-07-19
 PRESIDENTE: _____
 SECRETARIO: _____

H. AYUNTAMIENTO
 MUNICIPIO DE HUATABAMPO, SONORA

H. CONGRESO DEL ESTADO
 DE SONORA

DECRETO No. 68 CATEGORIA 19/07/2019
 DIP. PRESIDENTE: _____
 DIP. SECRETARIO: _____

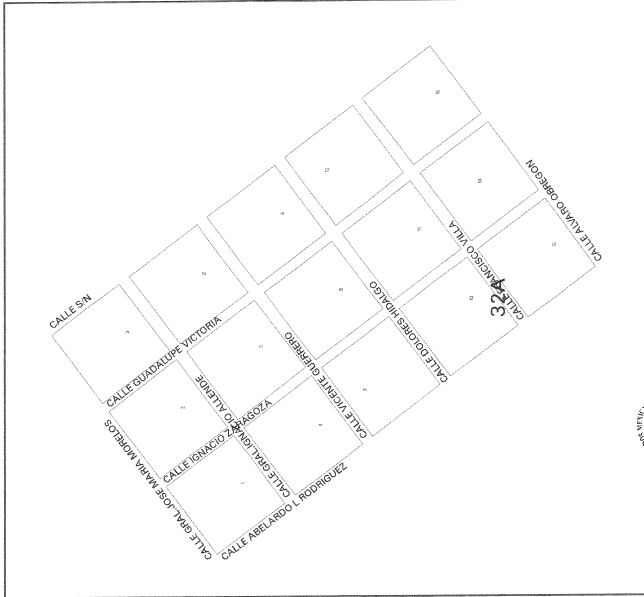
TABLA DE VALORES UNITARIOS DE SUELO
 MUNICIPIO: HUATABAMPO, SONORA
 POBLACION: CUJELAS TOLTECAS, Región Catastral: 31
 ESTADO DE SONORA ESCALA: 4000

AÑO 2020



COPIA
 Boletín Oficial y
 Archivo del Estado

VALORES CATASTRALES POR ZONAS Y CALLES	
ZONA	VALOR CATASTRAL
32A	\$ 225.54



NOTAS:
 1.- VALORES ESTIMADOS EN PESOS.
 2.- LOS VALORES CATASTRALES POR METRO CUADRADO SE OBTUVIERON DE LA SIGUIENTE MANERA:
 AREA DE CALLES Y ZONAS SE INDICAN EN EL REGLAMENTO.
 3.- LOS VALORES ANUALIZADOS POR CALLES SE APPLICAN DIRECTO A LOS PREDIOS CON FRONTE A LAS MISMAS.

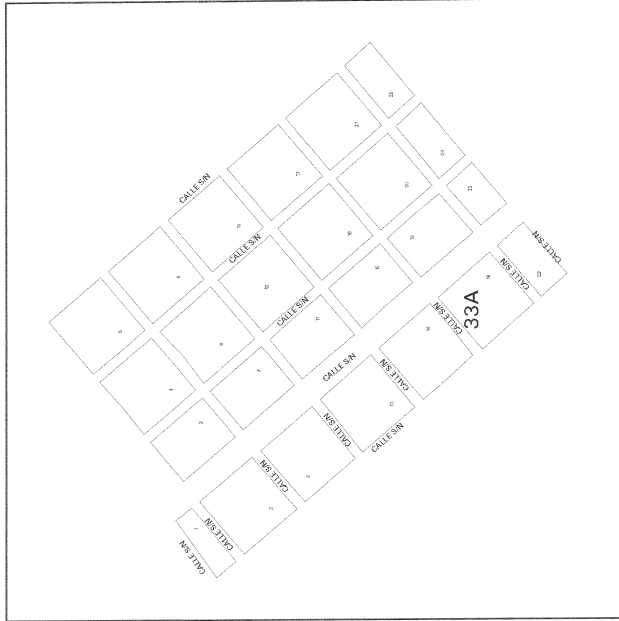


ACTA CABILDO No. 	FECHA: 24	MINISTERIO DE: VALORES	DIR. SECRETARÍA:
ACTA CABILDO No. 	FECHA: 11-07-19	MINISTERIO DE: VALORES	DIR. SECRETARÍA:
H. AYUNTAMIENTO		H. CONGRESO DEL ESTADO	
DECRETO No. 658		FECHA: 19 Oct 2019	
DIR. PRESIDENTE:		DIR. SECRETARÍA:	
TABLA DE VALORES UNITARIOS DE SUELO MUNICIPIO: HUATABAMPO, SONORA POBLACION: CUE AGIABAMPO 2, Región Catastral: 32 ESTADO DE SONORA			
		ESCALA: 1:1000	AÑO 2020



COPIA
 Boletín Oficial y
 Archivo del Estado

VALORES CATASTRALES POR ZONAS Y CALLES	
ZONA	MAJOR CATASTRAL
33A	4 2334

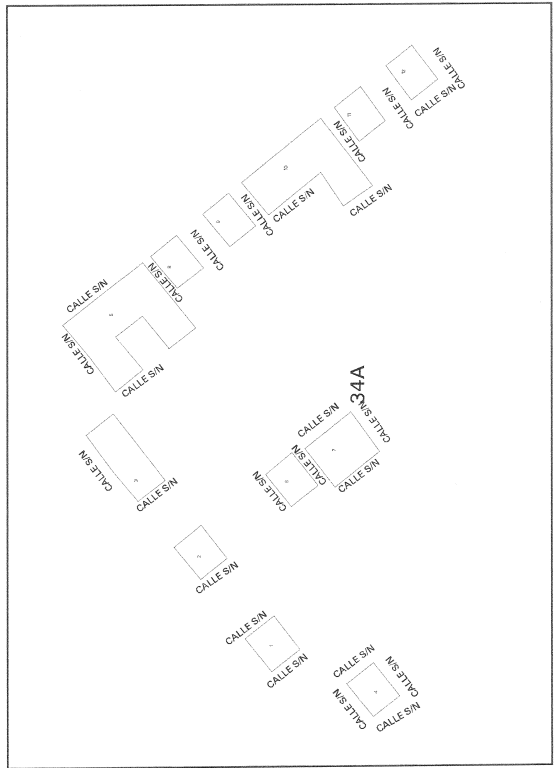


NOTAS:
 1- VALORES CATASTRALES POR METRO CUADRADO
 2- LOS VALORES CATASTRALES POR METRO CUADRADO
 3- LOS VALORES CATASTRALES POR METRO CUADRADO
 4- LOS VALORES CATASTRALES POR METRO CUADRADO
 5- LOS VALORES CATASTRALES POR METRO CUADRADO
 6- LOS VALORES CATASTRALES POR METRO CUADRADO
 7- LOS VALORES CATASTRALES POR METRO CUADRADO
 8- LOS VALORES CATASTRALES POR METRO CUADRADO
 9- LOS VALORES CATASTRALES POR METRO CUADRADO
 10- LOS VALORES CATASTRALES POR METRO CUADRADO
 11- LOS VALORES CATASTRALES POR METRO CUADRADO
 12- LOS VALORES CATASTRALES POR METRO CUADRADO
 13- LOS VALORES CATASTRALES POR METRO CUADRADO
 14- LOS VALORES CATASTRALES POR METRO CUADRADO
 15- LOS VALORES CATASTRALES POR METRO CUADRADO
 16- LOS VALORES CATASTRALES POR METRO CUADRADO
 17- LOS VALORES CATASTRALES POR METRO CUADRADO
 18- LOS VALORES CATASTRALES POR METRO CUADRADO
 19- LOS VALORES CATASTRALES POR METRO CUADRADO
 20- LOS VALORES CATASTRALES POR METRO CUADRADO
 21- LOS VALORES CATASTRALES POR METRO CUADRADO
 22- LOS VALORES CATASTRALES POR METRO CUADRADO
 23- LOS VALORES CATASTRALES POR METRO CUADRADO
 24- LOS VALORES CATASTRALES POR METRO CUADRADO
 25- LOS VALORES CATASTRALES POR METRO CUADRADO
 26- LOS VALORES CATASTRALES POR METRO CUADRADO
 27- LOS VALORES CATASTRALES POR METRO CUADRADO
 28- LOS VALORES CATASTRALES POR METRO CUADRADO
 29- LOS VALORES CATASTRALES POR METRO CUADRADO
 30- LOS VALORES CATASTRALES POR METRO CUADRADO
 31- LOS VALORES CATASTRALES POR METRO CUADRADO
 32- LOS VALORES CATASTRALES POR METRO CUADRADO
 33- LOS VALORES CATASTRALES POR METRO CUADRADO
 34- LOS VALORES CATASTRALES POR METRO CUADRADO
 35- LOS VALORES CATASTRALES POR METRO CUADRADO
 36- LOS VALORES CATASTRALES POR METRO CUADRADO
 37- LOS VALORES CATASTRALES POR METRO CUADRADO
 38- LOS VALORES CATASTRALES POR METRO CUADRADO
 39- LOS VALORES CATASTRALES POR METRO CUADRADO
 40- LOS VALORES CATASTRALES POR METRO CUADRADO
 41- LOS VALORES CATASTRALES POR METRO CUADRADO
 42- LOS VALORES CATASTRALES POR METRO CUADRADO
 43- LOS VALORES CATASTRALES POR METRO CUADRADO
 44- LOS VALORES CATASTRALES POR METRO CUADRADO
 45- LOS VALORES CATASTRALES POR METRO CUADRADO
 46- LOS VALORES CATASTRALES POR METRO CUADRADO
 47- LOS VALORES CATASTRALES POR METRO CUADRADO
 48- LOS VALORES CATASTRALES POR METRO CUADRADO
 49- LOS VALORES CATASTRALES POR METRO CUADRADO
 50- LOS VALORES CATASTRALES POR METRO CUADRADO
 51- LOS VALORES CATASTRALES POR METRO CUADRADO
 52- LOS VALORES CATASTRALES POR METRO CUADRADO
 53- LOS VALORES CATASTRALES POR METRO CUADRADO
 54- LOS VALORES CATASTRALES POR METRO CUADRADO
 55- LOS VALORES CATASTRALES POR METRO CUADRADO
 56- LOS VALORES CATASTRALES POR METRO CUADRADO
 57- LOS VALORES CATASTRALES POR METRO CUADRADO
 58- LOS VALORES CATASTRALES POR METRO CUADRADO
 59- LOS VALORES CATASTRALES POR METRO CUADRADO
 60- LOS VALORES CATASTRALES POR METRO CUADRADO
 61- LOS VALORES CATASTRALES POR METRO CUADRADO
 62- LOS VALORES CATASTRALES POR METRO CUADRADO
 63- LOS VALORES CATASTRALES POR METRO CUADRADO
 64- LOS VALORES CATASTRALES POR METRO CUADRADO
 65- LOS VALORES CATASTRALES POR METRO CUADRADO
 66- LOS VALORES CATASTRALES POR METRO CUADRADO
 67- LOS VALORES CATASTRALES POR METRO CUADRADO
 68- LOS VALORES CATASTRALES POR METRO CUADRADO
 69- LOS VALORES CATASTRALES POR METRO CUADRADO
 70- LOS VALORES CATASTRALES POR METRO CUADRADO
 71- LOS VALORES CATASTRALES POR METRO CUADRADO
 72- LOS VALORES CATASTRALES POR METRO CUADRADO
 73- LOS VALORES CATASTRALES POR METRO CUADRADO
 74- LOS VALORES CATASTRALES POR METRO CUADRADO
 75- LOS VALORES CATASTRALES POR METRO CUADRADO
 76- LOS VALORES CATASTRALES POR METRO CUADRADO
 77- LOS VALORES CATASTRALES POR METRO CUADRADO
 78- LOS VALORES CATASTRALES POR METRO CUADRADO
 79- LOS VALORES CATASTRALES POR METRO CUADRADO
 80- LOS VALORES CATASTRALES POR METRO CUADRADO
 81- LOS VALORES CATASTRALES POR METRO CUADRADO
 82- LOS VALORES CATASTRALES POR METRO CUADRADO
 83- LOS VALORES CATASTRALES POR METRO CUADRADO
 84- LOS VALORES CATASTRALES POR METRO CUADRADO
 85- LOS VALORES CATASTRALES POR METRO CUADRADO
 86- LOS VALORES CATASTRALES POR METRO CUADRADO
 87- LOS VALORES CATASTRALES POR METRO CUADRADO
 88- LOS VALORES CATASTRALES POR METRO CUADRADO
 89- LOS VALORES CATASTRALES POR METRO CUADRADO
 90- LOS VALORES CATASTRALES POR METRO CUADRADO
 91- LOS VALORES CATASTRALES POR METRO CUADRADO
 92- LOS VALORES CATASTRALES POR METRO CUADRADO
 93- LOS VALORES CATASTRALES POR METRO CUADRADO
 94- LOS VALORES CATASTRALES POR METRO CUADRADO
 95- LOS VALORES CATASTRALES POR METRO CUADRADO
 96- LOS VALORES CATASTRALES POR METRO CUADRADO
 97- LOS VALORES CATASTRALES POR METRO CUADRADO
 98- LOS VALORES CATASTRALES POR METRO CUADRADO
 99- LOS VALORES CATASTRALES POR METRO CUADRADO
 100- LOS VALORES CATASTRALES POR METRO CUADRADO

ACTA CABILDO No. <u>24</u> PRESIDENTE: <u>[Signature]</u> DIF. PRESIDENTE: <u>[Signature]</u> DIF. SECRETARIO: <u>[Signature]</u> DIF. SECRETARIO: <u>[Signature]</u>	H. AYUNTAMIENTO H. CONGRESO DEL ESTADO DECRETO No. <u>68</u> FECHA: <u>19 Oct 2019</u> DIF. SECRETARIO: <u>[Signature]</u> DIF. SECRETARIO: <u>[Signature]</u>	TABLA DE VALORES UNITARIOS DE SUELO MUNICIPIO: HUATABAMPO, SONORA POBLACION: CUE JUAN ESCUTIA, Región Catastral: 33 ESTADO DE SONORA ESCALA: 5000 AÑO: 2020
---	--	--



VALORES CATASTRALES POR ZONAS Y CALLES	
ZONA	WARRICENTRAL
S/A	Y 2334



NOTAS:
 1- LOS VALORES ESTAN EN PESOS
 2- LOS VALORES CATASTRALES POR METRO CUADRADO
 3- LOS VALORES CATASTRALES POR METRO CUADRADO
 4- LOS VALORES CATASTRALES POR METRO CUADRADO
 5- LOS VALORES CATASTRALES POR METRO CUADRADO
 6- LOS VALORES CATASTRALES POR METRO CUADRADO
 7- LOS VALORES CATASTRALES POR METRO CUADRADO
 8- LOS VALORES CATASTRALES POR METRO CUADRADO
 9- LOS VALORES CATASTRALES POR METRO CUADRADO
 10- LOS VALORES CATASTRALES POR METRO CUADRADO
 11- LOS VALORES CATASTRALES POR METRO CUADRADO
 12- LOS VALORES CATASTRALES POR METRO CUADRADO
 13- LOS VALORES CATASTRALES POR METRO CUADRADO
 14- LOS VALORES CATASTRALES POR METRO CUADRADO

H. AYUNTAMIENTO
 Acta Cabildo N° 24
 FECHA: 11-07-19
 Presidente: [Signature]
 Secretario: [Signature]



H. CONGRESO DEL ESTADO
 DECRETO No. 168
 FECHA: 19 de Oct 2019
 DIP. PRESIDENTE: [Signature]
 DIP. SECRETARIO: [Signature]

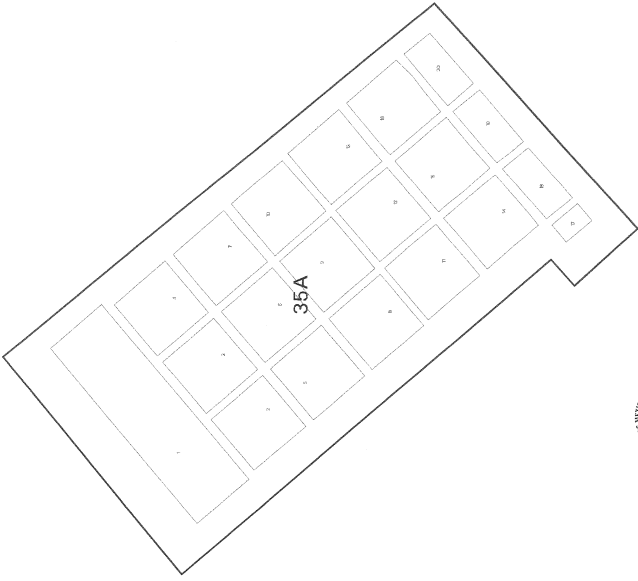


ESCALA: 4:000
 AÑO 2020
 ESTADO DE SONORA
 Población: CUÉ EMILIANO ZAPATA 1, 2., Región Catastral: 34
 MUNICIPIO: HUATABAMPO, SONORA
 TABLA DE VALORES UNITARIOS DE SUELO



COPIA
 Secretaría de Gobierno
 Boletín Oficial y
 Archivo del Estado

VALORES CATASTRALES POR ZONAS Y CALLES	
ZONA	VALOR CATASTRAL
35A	6.23.54



NOTAS: 1.- LOS VALORES ESTAN INDICADOS EN PESOS.
 2.- LOS VALORES SE DEBE TRANSFERIR POR INSTRUMENTO PUBLICO.
 3.- LOS VALORES SE DEBE TRANSFERIR POR INSTRUMENTO PUBLICO.
 4.- AREA DE CADA ZONA SE INDICAN EN EL RECLAMADO.
 5.- LOS VALORES SE DEBE TRANSFERIR POR INSTRUMENTO PUBLICO.
 6.- AREA DE CADA ZONA SE INDICAN EN EL RECLAMADO.
 7.- LOS VALORES SE DEBE TRANSFERIR POR INSTRUMENTO PUBLICO.



H. AYUNTAMIENTO
 ACTA CABILDO No. 24
 FECHA: 11-07-19
 MUNICIPIO: HUATABAMPO
 ESTADO: SONORA
 PRESIDENTE: *[Signature]*
 MULTIPLE SECRETARIO: *[Signature]*

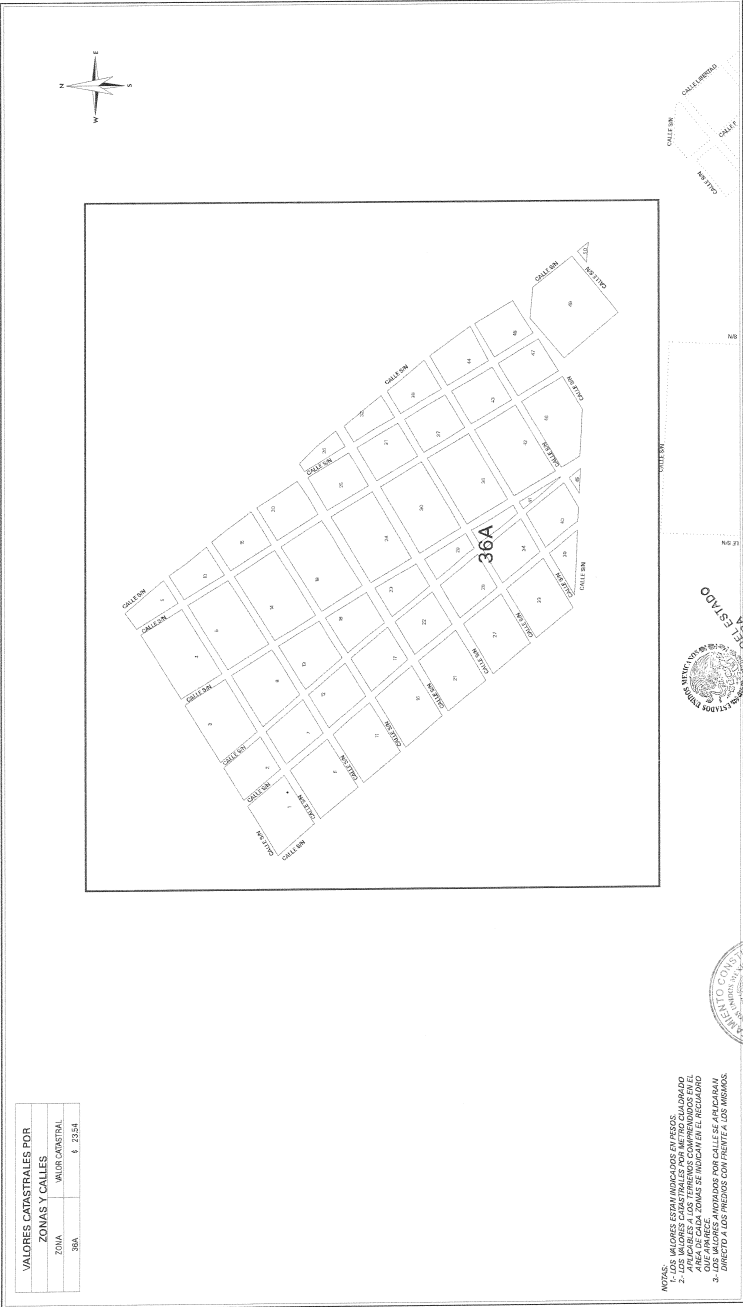


H. CONGRESO DEL ESTADO
 DECRETO No. 65 COPIA No. 19/07/2019
 FECHA: 19/07/2019
 MUNICIPIO: HUATABAMPO
 ESTADO: SONORA
 DIP. PRESIDENTE: *[Signature]*
 DIP. SECRETARIO: *[Signature]*

TABLA DE VALORES UNITARIOS DE SUELO
 MUNICIPIO: HUATABAMPO, SONORA
 POBLACION: CUE MAYO FUERTE, Region Catastral: 35
 ESTADO DE SONORA
 ESCALA: 5000
 AÑO: 2020



COPIA
 Secretaría de Gobierno
 Boletín Oficial y
 Archivo del Estado



VALORES CATASTRALES POR ZONAS Y CALLES	
ZONA	VALOR CATASTRAL
36A	\$ 23,84

NOTA: LOS VALORES ESTAN INDICADOS EN PESOS.
 1- LOS VALORES CATASTRALES POR METRO CUADRADO.
 2- LOS VALORES CATASTRALES POR METRO CUADRADO.
 3- LOS VALORES CATASTRALES POR METRO CUADRADO.
 4- LOS VALORES CATASTRALES POR METRO CUADRADO.
 5- LOS VALORES CATASTRALES POR METRO CUADRADO.
 6- LOS VALORES CATASTRALES POR METRO CUADRADO.
 7- LOS VALORES CATASTRALES POR METRO CUADRADO.
 8- LOS VALORES CATASTRALES POR METRO CUADRADO.
 9- LOS VALORES CATASTRALES POR METRO CUADRADO.
 10- LOS VALORES CATASTRALES POR METRO CUADRADO.
 11- LOS VALORES CATASTRALES POR METRO CUADRADO.

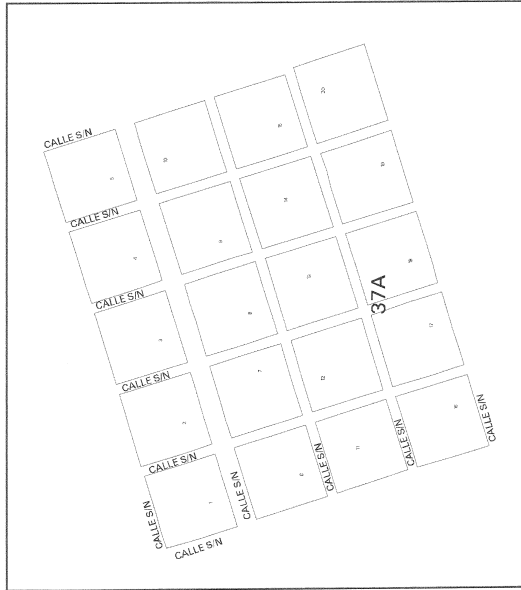
H. AYUNTAMIENTO
 DECRETOS No. 24 FEBRERO 11-2019
 PRESIDENTE: [Signature]

H. CONGRESO DEL ESTADO
 DECRETOS No. 64 COCOPAL FEBRERO 11-2019
 DIP. SECRETARIO: [Signature]

TABLA DE VALORES UNITARIOS DE SUELO
 MUNICIPIO: HUATABAMPO, SONORA
 POBLACION: CUE FRANCISCO SARABIA, Región Catastral: 36
 ESTADO DE SONORA ESCALA: 7000 AÑO: 2020

COPIA
 Secretaría de Gobierno
 Boletín Oficial y
 Archivo del Estado

VALORES CATASTRALES POR ZONAS Y CALLES	
ZONA	VALOR CATASTRAL
37A	6 2354



NOTA: 1. LOS VALORES ESTAN INDICADOS EN PESOS.
 2. LOS VALORES CATASTRALES SON POR METRO CUADRADO.
 3. LOS VALORES CATASTRALES SE INDICAN EN EL REGLADO.
 4. LOS VALORES CATASTRALES SE INDICAN EN EL REGLADO.
 5. LOS VALORES CATASTRALES SE INDICAN EN EL REGLADO.
 6. LOS VALORES CATASTRALES SE INDICAN EN EL REGLADO.



H. AYUNTAMIENTO
 ACTA CABILDO No. 24
 FECHA: 11-07-19
 MUNICIPIO DE SONORA
 VALORES: HUATABAMPO
 PRESIDENTE: [Signature]
 SECRETARIO: [Signature]

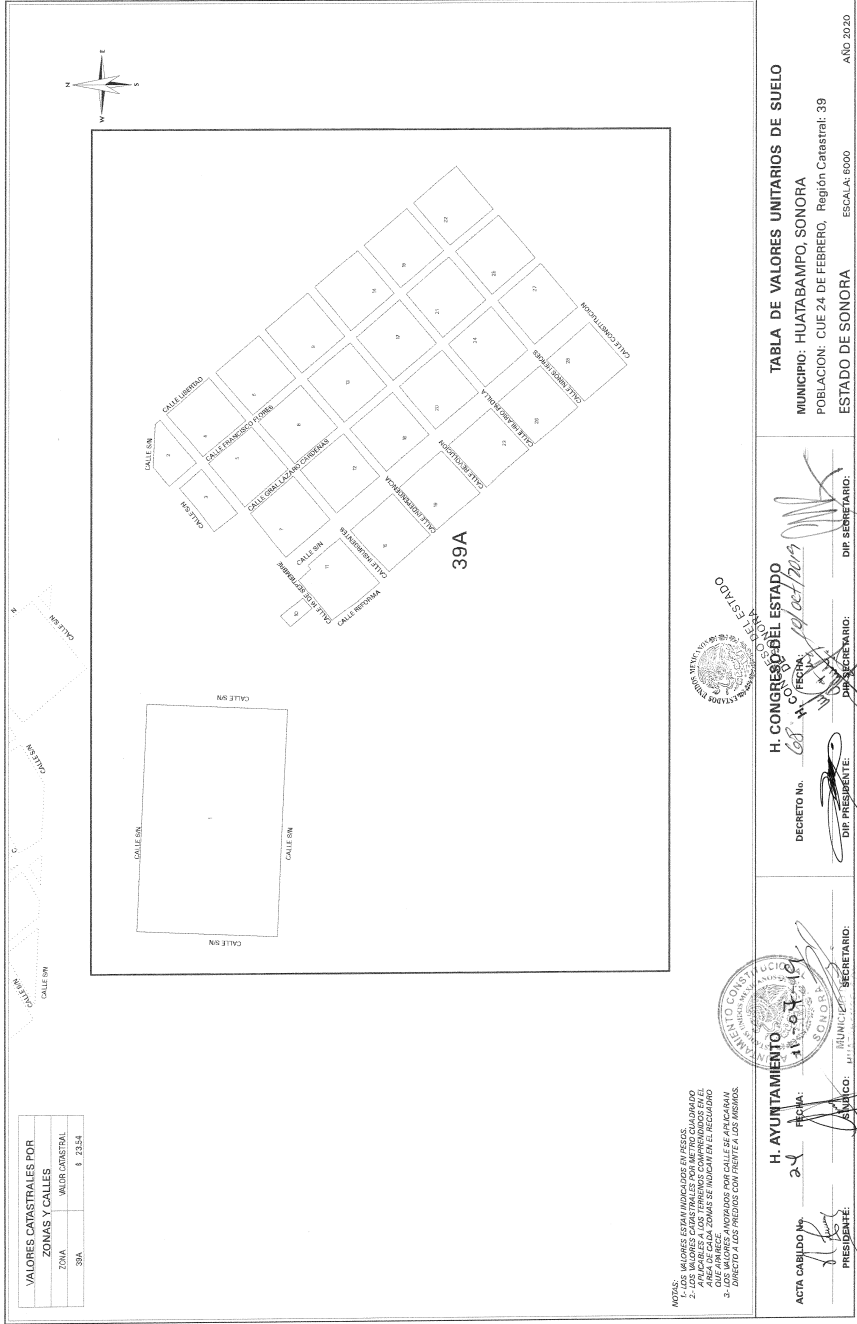


H. CONGRESO DEL ESTADO
 DELEGADO No. 63
 FECHA: 19 Oct 2019
 MUNICIPIO DE SONORA
 VALORES: HUATABAMPO
 DIP. PRESIDENTE: [Signature]
 DIP. SECRETARIO: [Signature]

TABLA DE VALORES UNITARIOS DE SUELO
 MUNICIPIO: HUATABAMPO, SONORA
 POBLACION: CUETOROCOBAMPO, Región Catastral: 37
 ESTADO DE SONORA
 ESCALA: 4000
 AÑO 2020



COPIA
 Boletín Oficial y
 Archivo del Estado



VALORES CATASTRALES POR ZONAS Y CALLES	
ZONA	VALOR CATASTRAL
39A	\$ 23.54

NOTAS:
 1.- LOS VALORES ESTAN EXPRESADOS EN PESOS.
 2.- LOS VALORES CATASTRALES POR METRO CUADRADO SE APLICAN A LOS TERRENOS CON VOLUMENOS EN EL QUE APARECE INDICADOS POR CALLE SE APLICAN DIRECTO A LOS PRECIOS CON FUENTE A LOS PASAJOS.

ACTA CABILDO No. 24 FECHA: 11-07-19
 PRESIDENTE: [Signature] SECRETARIO: [Signature]

H. AYUNTAMIENTO DE HUATABAMPO, SONORA
 DIF. PRESIDENTE: [Signature] SECRETARIO: [Signature]

DECRETO No. 68 FECHA: 19 OCT 2019
 DIF. PRESIDENTE: [Signature] SECRETARIO: [Signature]

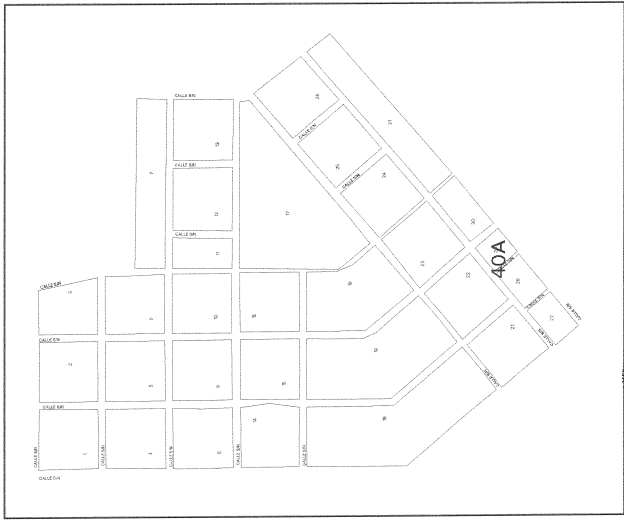
H. CONGRESO DEL ESTADO DE SONORA
 FECHA: 19 OCT 2019
 DIF. SECRETARIO: [Signature]

TABLA DE VALORES UNITARIOS DE SUELO
 MUNICIPIO: HUATABAMPO, SONORA
 POBLACION: CUE 24 DE FEBRERO, Región Catastral, 39
 ESTADO DE SONORA
 ESCALA: 6000
 AÑO 2020



COPIA
 Boletín Oficial y
 Archivo del Estado

VALORES CATASTRALES POR ZONAS Y CALLES	
ZONA	VALOR CATASTRAL
40A	\$ 2354



NOTAS:
 1- LOS VALORES ESTAN INDICADOS EN PESOS.
 2- LOS VALORES CATASTRALES POR METRO CUADRADO.
 3- LOS VALORES CATASTRALES POR METRO CUADRADO.
 4- EL AREA DE CADA ZONA SE INDICARÁ EN EL PRECIBADO.
 5- LOS VALORES ANTERIORES POR CALLE SE APLICARÁN DIRECTO A LOS PRECIBOS CON FINES DE LOS VALORES.



TABLA DE VALORES UNITARIOS DE SUELO
 MUNICIPIO: HUATABAMPO, SONORA
 POBLACION: CUE A OBREGON TAPIA, Región Catastral: 40
 ESTADO DE SONORA
 ESCALA: 9000
 AÑO: 2019

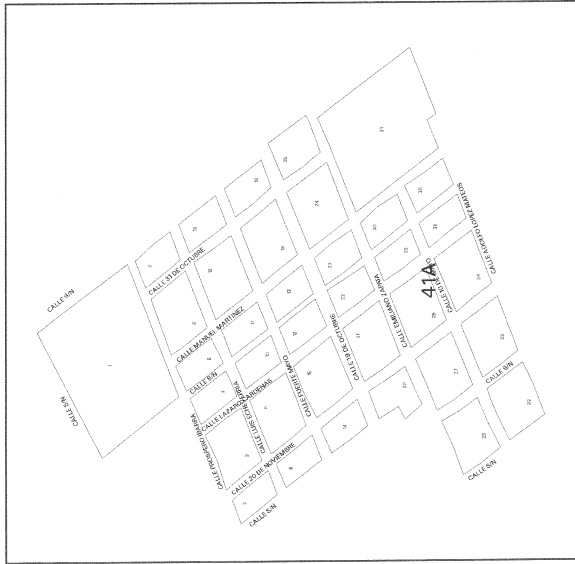
H. CONGRESO DEL ESTADO
 DECRETADO No. 65
 COPIA No. 19 Oct 2019
 FECHA: 19 Oct 2019
 DIF. PRESIDENTE: [Signature]
 DIF. SECRETARIO: [Signature]

H. AYUNTAMIENTO
 ACTA CALIBRO No. 28
 FECHA: 11-07-19
 PRESIDENTE: [Signature]
 SECRETARIO: [Signature]
 MUNICIPIO: HUATABAMPO, SONORA

COPIA
 Boletín Oficial y
 Archivo del Estado
 Secretaría
 de Gobierno



VALORES CATASTRALES POR ZONAS Y CALLES	
ZONA	VALOR CATASTRAL
41A	6.23154



NOTA:
 1.- LOS VALORES ESTAN INDICADOS EN PESOS.
 2.- LOS VALORES CATASTRALES SON METRO CUADRADOS.
 3.- LOS VALORES CATASTRALES SON METRO CUADRADOS.
 4.- EL AREA DE CADA ZONA SE INDICAN EN EL REDONDO.
 5.- LOS VALORES ANOTADOS POR CALLES SE APLICAN EN
 DIRECCION A LOS PREDIOS CONTIGUOS A LAS MISMAS.



ACTA CADASTRAL No. 24
 FECHA: 11-07-19
 PRESIDENTE: [Signature]
 SECRETARIO: [Signature]
 VILVA GARCIA, ROSA



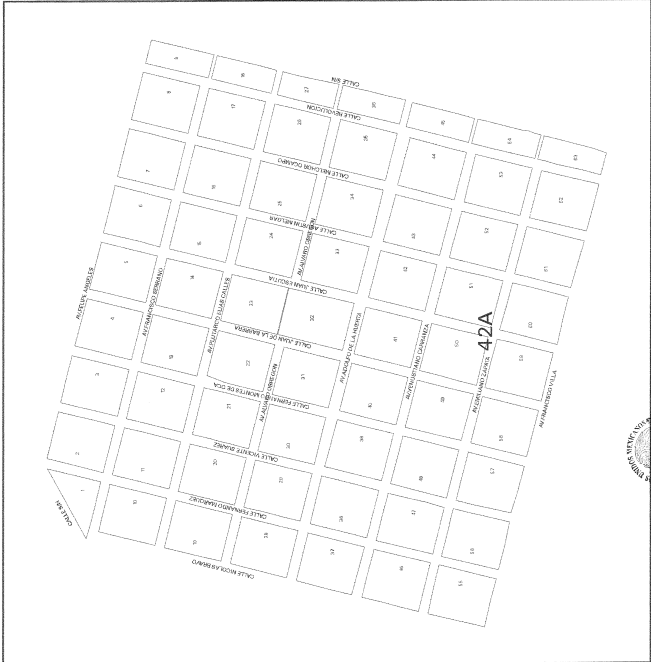
H. CONGRESO DEL ESTADO DE SONORA
 DECRETO No. 68
 FECHA: 10/07/2019
 DIP. PRESIDENTE: [Signature]
 DIP. SECRETARIO: [Signature]

TABLA DE VALORES UNITARIOS DE SUELO
 MUNICIPIO: HUATABAMPO, SONORA
 POBLACION: CUE PRIMERO DE ABRIL, Región Catastral: 41
 ESTADO DE SONORA
 ESCALA: 6000
 AÑO 2020



COPIA
 Boletín Oficial y
 Archivo del Estado

VALORES CATASTRALES POR ZONAS Y CALLES	
ZONA	VALOR CATASTRAL
42A	\$ 2354



NOTAS:
 1.- LOS VALORES ESTAN INDICADOS EN PESOS.
 2.- POR CALLES Y LOS TERREOS COMPARTIDOS ALI.
 3.- LOS VALORES A INDICAR POR CALLES SE INCLUYEN EN EL INCLUIDO.
 4.- LOS VALORES A INDICAR POR CALLES SE INCLUYEN EN EL INCLUIDO.
 5.- LOS VALORES A INDICAR POR CALLES SE INCLUYEN EN EL INCLUIDO.

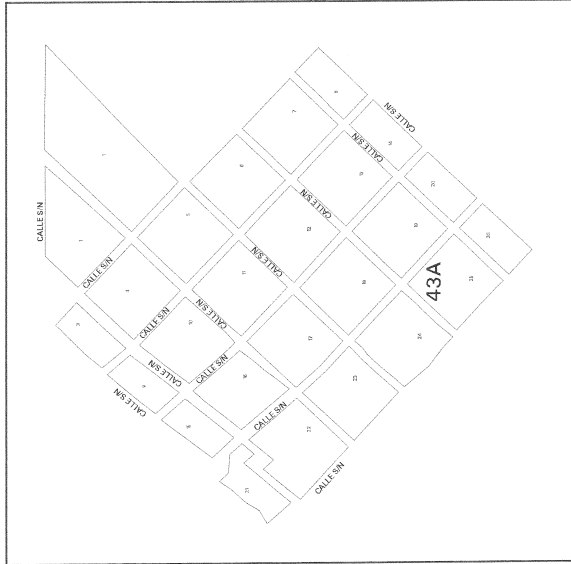


ACTA CARILDO No. 24 FECHA: 11-07-19 PRESIDENTE: [Signature] SECRETARIO: [Signature]	H. AYUNTAMIENTO SECRETARIO: [Signature]	H. CONGRESO DEL ESTADO DECRETO No. 687-V FECHA: 19 Oct 2019 DIP. PRESIDENTE: [Signature] DIP. SECRETARIO: [Signature]	TABLA DE VALORES UNITARIOS DE SUELO MUNICIPIO: HUATABAMPO, SONORA POBLACION: CUE JUAN DE LA BARRERA, Región Catastral: 42 ESTADO DE SONORA ESCALA: 7000 AÑO 2020
--	--	--	---



COPIA
 Boletín Oficial y
 Archivo del Estado

VALORES CATASTRALES POR ZONAS Y CALLES	
ZONA	VALOR CATASTRAL
43A	6,235.4



NOTAS:
 1- LOS VALORES ESTAN EN MONEDAS DE PESOS.
 2- LOS VALORES CATASTRALES POR METROS CUADRADOS.
 3- EL VALOR DE LAS ZONAS ESTAN EN MONEDAS DE PESOS.
 4- EL VALOR DE LAS CALLES SE PROGRAMAN EN NEGOCIADO.
 5- LOS VALORES CATASTRALES POR CALLES SE APLICAN EN DIRECTO A LOS PRECIOS CON FINITE A LOS MINIMOS.

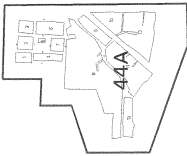
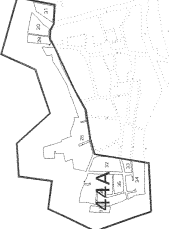
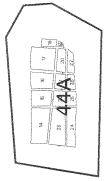


H. AYUNTAMIENTO ACTA CABAJADO MS PRESIDENTE: <i>[Signature]</i> SECRETARIO: <i>[Signature]</i>	H. CONGRESO DEL ESTADO DECRETO No. <i>68</i> FECHA: <i>19 Oct 2019</i> DIP. PRESIDENTE: <i>[Signature]</i> DIP. SECRETARIO: <i>[Signature]</i>	TABLA DE VALORES UNITARIOS DE SUELO MUNICIPIO: HUATABAMPO, SONORA POBLACION: CUE LUIS ECHEVERRIA - Región Catastral: 43 ESTADO DE SONORA ESCALA: 5000 AÑO: 2020
--	---	---



COPIA
 Boletín Oficial y
 Archivo del Estado
 Secretaría
 de Gobierno

VALORES CATASTRALES POR ZONAS Y CALLES	
ZONA:	MUJER CENTRAL
44A:	1, 2, 3, 4



NOTAS:
 1- LOS VALORES ESTAN INDICADOS EN PESOS.
 2- LAS CALLES A LOS TERRENOS COMPRENDIDOS EN EL QUE APARECE, ZONAS SE INDICAN EN EL INCLUIDO.
 3- CORRESPONDEN A LOS INDICADOS CON FRONTERA DE LAS MARIAS.



TABLA DE VALORES UNITARIOS DE SUELO
 MUNICIPIO: HUATAMBAMPO, SONORA
 POBLACION: CUE LAS PARRAS, Region, Catastral: 44
 ESTADO DE SONORA
 ESCALA: 1:4000
 AÑO: 2020

H. CONGRESO DEL ESTADO
 DECRETOS
 19 OCT 2019
 DIF. SECRETARIO

DECRETO No. 68
 DIP. PRESIDENTE

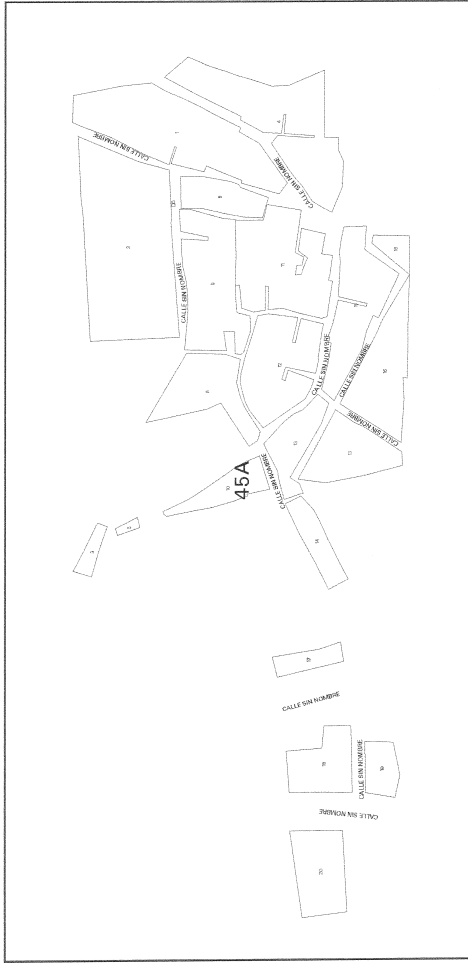


H. AYUNTAMIENTO
 11-07-19
 PRESIDENTE



COPIA
 Boletín Oficial y
 Archivo del Estado
 Secretaría
 de Gobierno

VALORES CATASTRALES POR	
ZONA:	VALOR CATASTRAL
45A	1,235.4



NOTAS:
 1.- LOS VALORES ESTAN INDICADOS EN PESOS.
 2.- PARA SABER SI A LOS TERRENOS COMPROBADOS EN EL CUITE POR RECUP. ZONAS SE INDICAN EN EL REGISTRO DE VALORES CATASTRALES EN EL CUITE.
 3.- CONSULTE A LOS PRECIADOS CON RESPECTE A LOS VALORES.

ACTA CABILDO No. 24
 FECHA: 14 de mayo del 2019
 PRESIDENTE: *[Firma]*
 SECRETARIO: *[Firma]*

H. AYUNTAMIENTO
 HUAATABAMPO
 AMHQUIETES SECRETARIO:



DECRETO No. 618
 FECHA: 19 oct 2019
 DIP. PRESIDENTE: *[Firma]*
 DIP. SECRETARIO: *[Firma]*

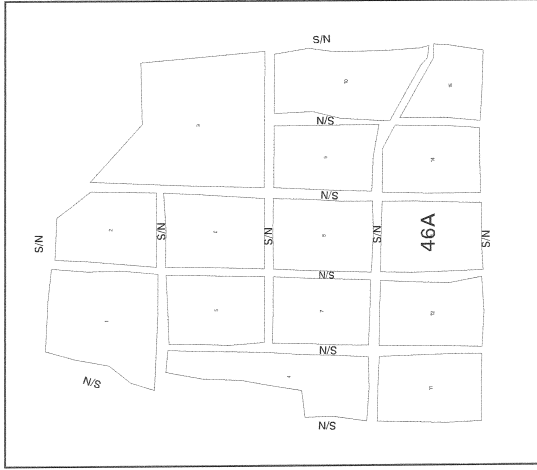
H. CONGRESO DEL ESTADO
 SONSORA
 DIP. SECRETARIO: *[Firma]*



TABLA DE VALORES UNITARIOS DE SUELO
 MUNICIPIO: HUATABAMPO, SONORA
 POBLACION: CUE EL CARO, Región Catastral: 45
 ESTADO DE SONORA
 ESCALA: A-4000
 AÑO 2020



VALORES CATASTRALES POR ZONAS Y CALLES	
ZONA	VALOR CATASTRAL
46A	\$ 2154



NOTAS:
 1.- LOS VALORES ESTÁN INDICADOS EN PESOS.
 2.- ATENCIONES A LOS TERRENCIOS COMPARTIDOS EN EL CUIA A PARCELES. ZONAS SE INDICAN EN EL REGISTRO.
 3.- SUJETO A LOS PRECIOS CON FRONTERA A LOS TERRENCIOS.

H. AYUNTAMIENTO
 PRESIDENTE: *[Signature]*
 SECRETARIO: *[Signature]*
 MUNICIPIO DE HUATABAMPO, SONORA

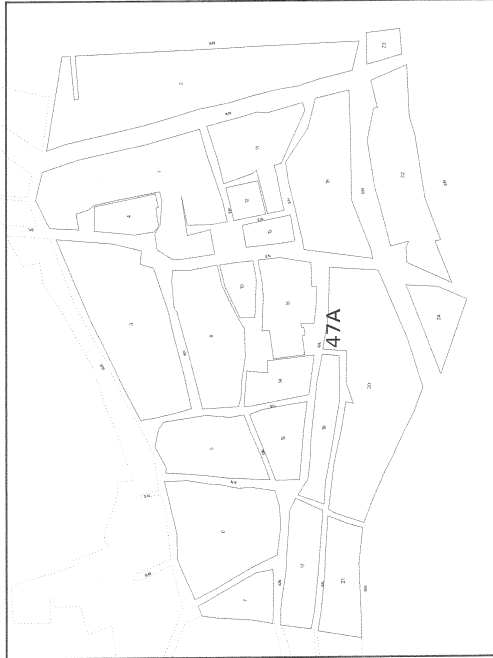
H. CONGRESO DEL ESTADO
 DIP. PRESIDENTE: *[Signature]*
 DIP. SECRETARIO: *[Signature]*
 SECRETARIO: *[Signature]*
 MUNICIPIO DE HUATABAMPO, SONORA

TABLA DE VALORES UNITARIOS DE SUELO
 MUNICIPIO: HUATABAMPO, SONORA
 POBLACION: CUE LA CUCHILLA, Región Catastral: 46
 ESTADO DE SONORA ESCALA: 4000
 AÑO 2020



COPIA
 Boletín Oficial y
 Archivo del Estado

VALORES CATASTRALES POR ZONAS Y CALLES	
ZONA	VALOR CATASTRAL
47A	\$ 23.54



NOTAS:
 1.- LOS VALORES ESTAN INDICADOS EN PESOS.
 2.- LOS VALORES CATASTRALES POR METRO CUADRADO DE CALLE SE CALCULAN EN EL RECLAMADO.
 3.- LOS VALORES ANUNCIADOS POR CALLE SE APLICARAN DIRECTAMENTE A LOS PRECIOS CON PRESENTE A LOS REGISTRO.



ACTA CARILDO No. 24
 PRESIDENTE: [Signature]
 H. AYUNTAMIENTO MUNICIPAL HUATABAMPO SONORA
 Fecha: 11-03-19
 OFICIO: [Signature] SECRETARIO: [Signature]



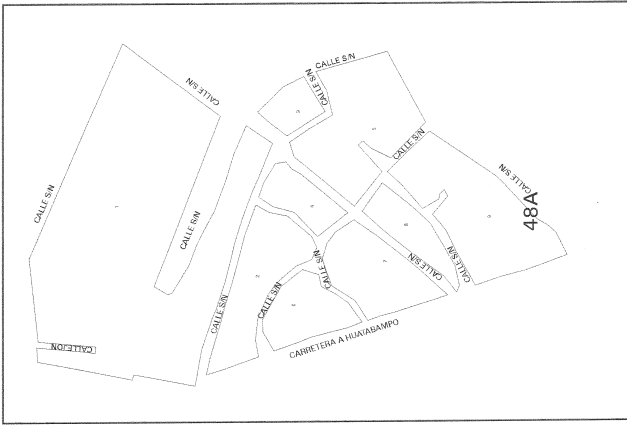
DECRETO No. 68 O REGAM 14 OCT 2019
 DIP. PRESIDENTE: [Signature] SECRETARIO: [Signature]
 H. CONGRESO DEL ESTADO DE SONORA
 DIP. SECRETARIO: [Signature]

TABLA DE VALORES UNITARIOS DE SUELO
 MUNICIPIO: HUATABAMPO, SONORA
 POBLACION: CUE POZO DULCE, Región Catastral: 47
 ESTADO DE SONORA
 ESCALA: 4000
 AÑO 2020



COPIA
 Boletín Oficial y
 Archivo del Estado

VALORES CATASTRALES POR ZONAS Y CALLES	
ZONA	VALOR CATASTRAL
48A	\$ 231.84



NOTAS:
 1.- LOS VALORES ESTAN INDICADOS EN PESOS.
 2.- LOS VALORES ESTAN INDICADOS EN DOLARES.
 3.- LAS CALLES Y ZONAS SE INDICAN EN EL REGISTRO.
 4.- LOS VALORES SE INDICAN EN EL REGISTRO.
 5.- LOS VALORES SE INDICAN EN EL REGISTRO.
 6.- LOS VALORES SE INDICAN EN EL REGISTRO.
 7.- LOS VALORES SE INDICAN EN EL REGISTRO.
 8.- LOS VALORES SE INDICAN EN EL REGISTRO.
 9.- LOS VALORES SE INDICAN EN EL REGISTRO.
 10.- LOS VALORES SE INDICAN EN EL REGISTRO.



H. AYUNTAMIENTO
 ACTA CABILDO No. 24
 FECHA: 11-07-19
 PRESIDENTE: [Signature]
 SECRETARIO: [Signature]



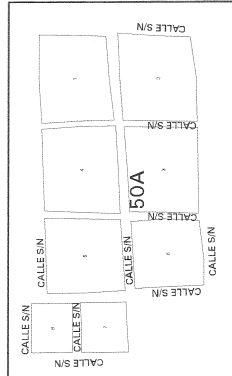
H. CONGRESO DEL ESTADO
 DECRETO No. 68
 FECHA: 19 Oct 2019
 DIP. PRESIDENTE: [Signature]
 DIP. SECRETARIO: [Signature]

TABLA DE VALORES UNITARIOS DE SUELO
 MUNICIPIO: HUATABAMPO, SONORA
 POBLACION: CUE EL CITIÁRRO, Región Catastral: 48
 ESTADO DE SONORA
 ESCALA: 3000
 AÑO 2020



COPIA
 Boletín Oficial y
 Archivo del Estado
 Secretaría
 de Gobierno

VALORES CATASTRALES POR ZONAS Y CALLES	
ZONA	ANILOR CARNETAL
SWA	1 235.4



NOTAS:
 1- LOS VALORES ESTAN INDICADOS EN PESOS.
 2- LOS VALORES CATASTRALES SON METRO CUADRADO.
 3- LOS VALORES CATASTRALES SON METRO CUADRADO.
 4- EN CADA ZONA SE INDICAN EN EL REGISTRO.
 5- LOS VALORES INDICADOS SON PARA CALLES ATASCARAN
 DIRECTO A LOS PRECIOS CON FINTE A LOS INDIKOS



H. AYUNTAMIENTO 24 PRESIDENTE: <i>[Signature]</i> SECRETARIO: <i>[Signature]</i>	H. CONGRESO DEL ESTADO DEPARTAMENTO DE GOBIERNO SECRETARÍA DE GOBIERNO 19 de Octubre 2019 DIP. PRESIDENTE: <i>[Signature]</i> DIP. SECRETARIO: <i>[Signature]</i>	TABLA DE VALORES UNITARIOS DE SUELO MUNICIPIO: HUATABAMPO, SONORA POBLACION: CUE CAHUTEVA, Región Catastral: 50 ESTADO DE SONORA ESCALA: 3000 AÑO 2020
--	---	--

VALORES CATASTRALES POR ZONAS Y CALLES	
ZONA:	MUNICIPALIDAD
51A	1 235A



NOTAS:
 1.- LOS VALORES ESTAN FINANCIADOS EN PRECIO ATACADO.
 2.- ATACADO ES A LOS TERMINOS COMPRENDIDOS EN EL QUE APARECE. TODOS SE INDICAN EN EL CENSO DIRECTO A LOS PRECIOS CON FRENTA A LOS PASAJES.

H. AYUNTAMIENTO
 ACTA CARILDO No. 24
 FECHA: 21.01.19
 PRESIDENTE: *[Signature]*



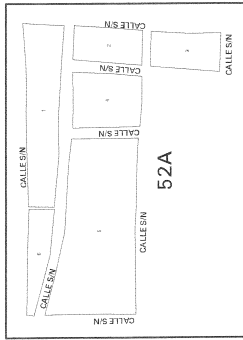
H. CONGRESO DEL ESTADO
 DECRETO No. 68
 FECHA: 10 Oct 2019
 DIP. PRESIDENTE: *[Signature]*
 DIP. SECRETARIO: *[Signature]*

TABLA DE VALORES UNITARIOS DE SUELO
 MUNICIPIO: HUATABAMPO, SONORA
 POBLACION: CUE AQUICHOP, Región Catastral: 51
 ESTADO DE SONORA
 ESCALA: 3000
 AÑO 2020



COPIA
 Secretaría de Gobierno
 Boletín Oficial y
 Archivo del Estado

VALORES CATASTRALES POR ZONAS Y CALLES	
ZONA	ANILUR CATASTRAL
52A	1 2354



NOTAS:
 1. LOS VALORES SEAN INMUTABLES POR PERMANENTE.
 2. LOS VALORES CATASTRALES POR METRO CUADRADO.
 3. APLICABLES A LOS TERRENIOS COMPROMETIDOS SIN LITIGIO.
 4. QUE ANTERES A LA EMISIÓN DE ESTOS VALORES SE HUBIERAN DIRECTO A LOS PRECIOS CON FUENTE A LOS ANTEROS.

H. AYUNTAMIENTO
 ACTA CABILDADA: 24
 FECHA: 11-07-19
 PRESIDEN: [Signature]
 SECRETARIO: [Signature]



H. CONGRESO DEL ESTADO
 DECRETO No. 68
 FECHA: 19-04-2015
 DIP. PRESIDENTE: [Signature]
 DIP. SECRETARIO: [Signature]

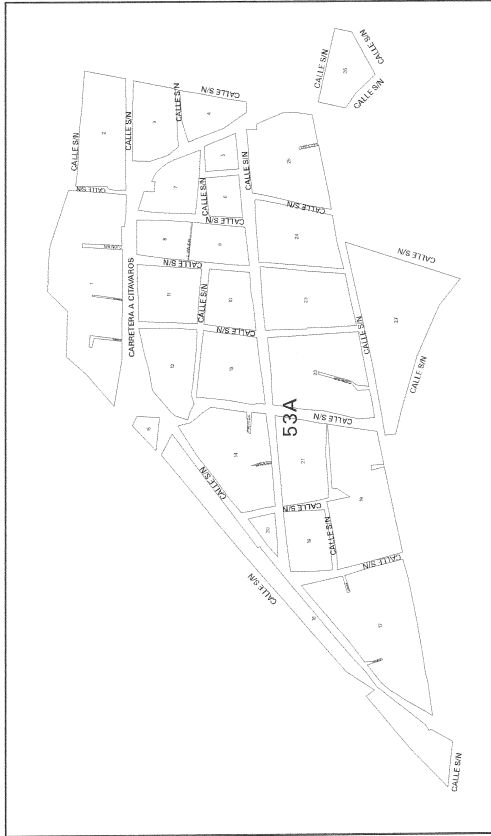


TABLA DE VALORES UNITARIOS DE SUELO
 MUNICIPIO: HUATABAMPO, SONORA
 POBLACION: QUE AQUICHOPO II, Región Catastral: 52
 ESTADO DE SONORA
 ESCALA: 3000
 AÑO: 2020



COPIA
 Boletín Oficial y
 Archivo del Estado

VALORES CATASTRALES POR ZONAS Y CALLES
ZONA
WILCICATASTRAL
53A
Y 7334



NOTAS:
 1.- VALORES CATASTRALES POR CALLES
 2.- LOS VALORES CATASTRALES POR METRO CUADRADO
 3.- VALORES CATASTRALES POR METRO CUADRADO
 4.- VALORES CATASTRALES POR METRO CUADRADO
 5.- VALORES CATASTRALES POR METRO CUADRADO
 6.- VALORES CATASTRALES POR METRO CUADRADO
 7.- VALORES CATASTRALES POR METRO CUADRADO
 8.- VALORES CATASTRALES POR METRO CUADRADO
 9.- VALORES CATASTRALES POR METRO CUADRADO
 10.- VALORES CATASTRALES POR METRO CUADRADO

H. AYUNTAMIENTO

ACTA CABILDOS No. 24
 FECHA: 11-07-19

PRESIDENTE: [Signature]
 DIRECTOR: [Signature]



H. CONGRESO DEL ESTADO

DECRETO No. 68
 FECHA: 05-07-2019

DIP. PRESIDENTE: [Signature]
 DIP. SECRETARIO: [Signature]



TABLA DE VALORES UNITARIOS DE SUELO

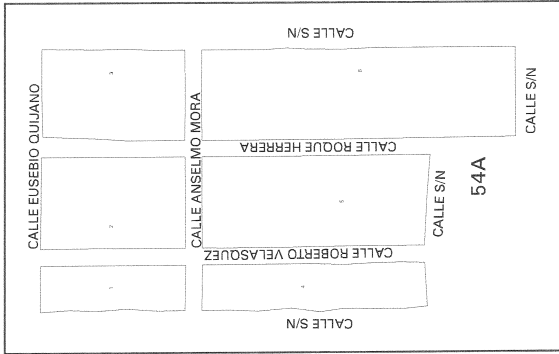
MUNICIPIO: HUATABAMPO, SONORA

POBLACION: CUE SAHUARAL DE OTERO, Region Catastral: 53
 ESTADO DE SONORA
 ESCALA: 5000
 AÑO: 2020



COPIA
 Boletín Oficial y
 Archivo del Estado

VALORES CATASTRALES POR ZONAS Y CALLES	
ZONA	VALOR CATASTRAL
54A	1 2341



NOTAS:
 1.- LOS VALORES SON INDICADORES ESTIMADOS.
 2.- LOS VALORES CATASTRALES POR METRO CUADRADO.
 3.- EN CADA ZONA SE INDICAN EN EL RECIBIDO.
 4.- LOS VALORES A INDICAR POR CALLE SI APLICARAN.
 5.- DIRECTO A LOS FINES CON FRONTE A LOS MISMOS.



H. AYUNTAMIENTO
 ACTA CABILDG No. 24 Fecha: 11/07/19
 PRESIDENTE: [Signature] SECRETARIO: [Signature]



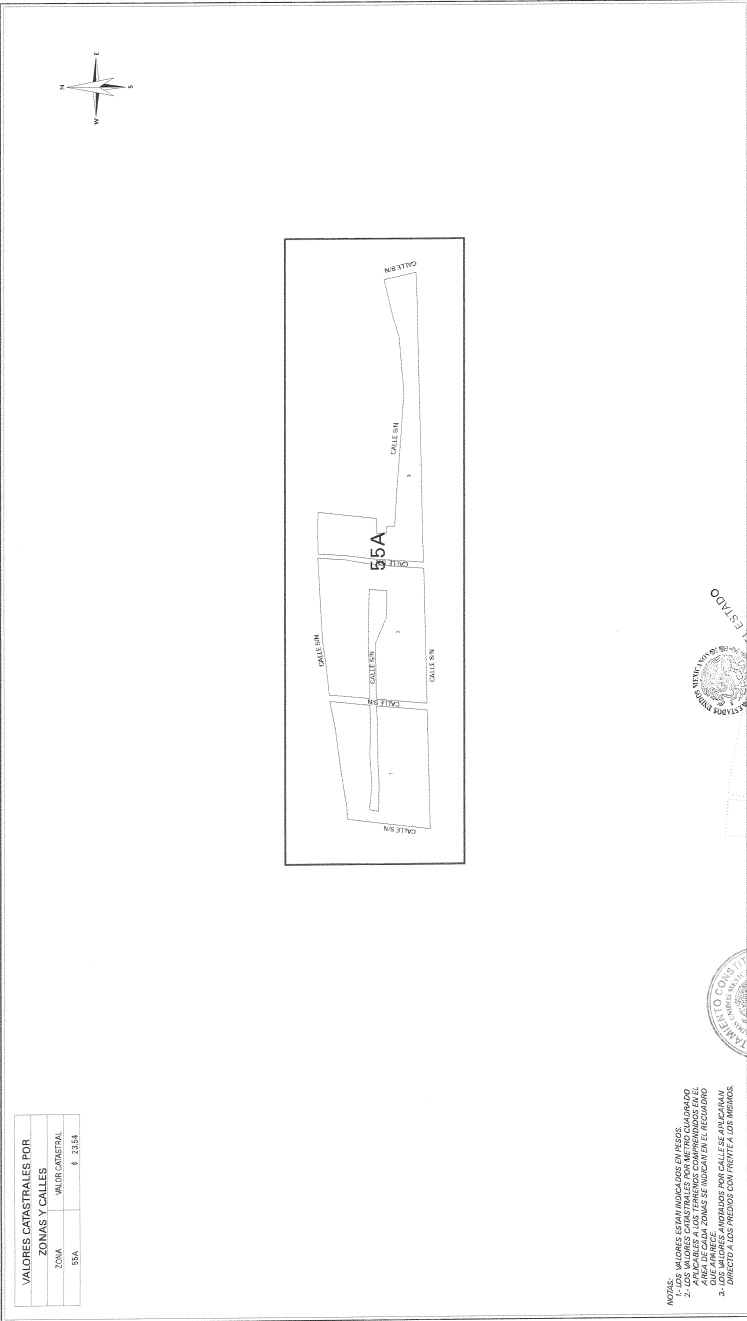
H. CONGRESO DEL ESTADO
 DECRETO No. 68 Fecha: 19/02/2019
 DIP. PRESIDENTE: [Signature] DIP. SECRETARIO: [Signature]

TABLA DE VALORES UNITARIOS DE SUELO
 MUNICIPIO: HUATABAMPO, SONORA
 POBLACION: CUE ORABA, Región Catastral: 54
 ESTADO DE SONORA
 ESCALA: 3000

AÑO 2020



COPIA
 Boletín Oficial y
 Archivo del Estado



VALORES CATASTRALES POR ZONAS Y CALLES	
ZONA	VALOR CATASTRAL
55A	1 2214

NOTAS:
 1. LOS VALORES CATASTRALES SON UNIFORMES EN TODAS LAS ZONAS.
 2. LOS VALORES CATASTRALES POR METRO CUADRADO SON UNIFORMES EN TODAS LAS ZONAS.
 3. LOS VALORES CATASTRALES POR METRO CUADRADO SON UNIFORMES EN TODAS LAS ZONAS.
 4. LOS VALORES CATASTRALES POR METRO CUADRADO SON UNIFORMES EN TODAS LAS ZONAS.
 5. LOS VALORES CATASTRALES POR METRO CUADRADO SON UNIFORMES EN TODAS LAS ZONAS.
 6. LOS VALORES CATASTRALES POR METRO CUADRADO SON UNIFORMES EN TODAS LAS ZONAS.
 7. LOS VALORES CATASTRALES POR METRO CUADRADO SON UNIFORMES EN TODAS LAS ZONAS.
 8. LOS VALORES CATASTRALES POR METRO CUADRADO SON UNIFORMES EN TODAS LAS ZONAS.
 9. LOS VALORES CATASTRALES POR METRO CUADRADO SON UNIFORMES EN TODAS LAS ZONAS.
 10. LOS VALORES CATASTRALES POR METRO CUADRADO SON UNIFORMES EN TODAS LAS ZONAS.

H. AYUNTAMIENTO
 ACTA CABILDO No. 20 FECHA 11-07-19
 PRESIDENTE: [Signature] SECRETARIO: [Signature]

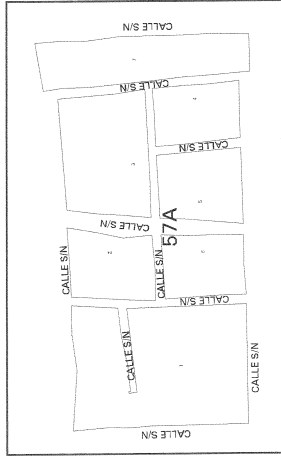


H. CONGRESO DEL ESTADO
 DECRETO No. 68 FECHA: 19 de Julio 2019
 DIP. PRESIDENTE: [Signature] DIP. SECRETARIO: [Signature]



TABLA DE VALORES UNITARIOS DE SUELO
 MUNICIPIO: HUATABAMPO, SONORA
 POBLACION: CUE EL JUPARE, Región Catastral: 55
 ESTADO DE SONORA ESCALA: 5000
 AÑO 2020

VALORES CATASTRALES POR ZONAS Y CALLES	
ZONA	VALOR CATASTRAL
57A	4,258.54



NOTAS:
 1.- LOS VALORES ESTAN INDICADOS EN PESOS.
 2.- LOS VALORES ESTAN INDICADOS EN MONEDAS Nacionales.
 3.- LOS VALORES A LOS TERREMOTOS COMENZARON EN EL AÑO DE CADA ZONA SE INDICAN EN EL RECIPIENTE.
 4.- LOS VALORES ANTERIORES POR CALLE SE ATENDIEN EN EL DIRECTO PUEBLO PRECISO DE LA FORTUNA DE LAS HERIDAS.



H. AYUNTAMIENTO
 ACTA CEBUDO No. 24 FECHA: 11-07-19
 PRESIDENTE: [Signature] MUNICIPIO: HUATABAMPO SECRETARIO: [Signature]



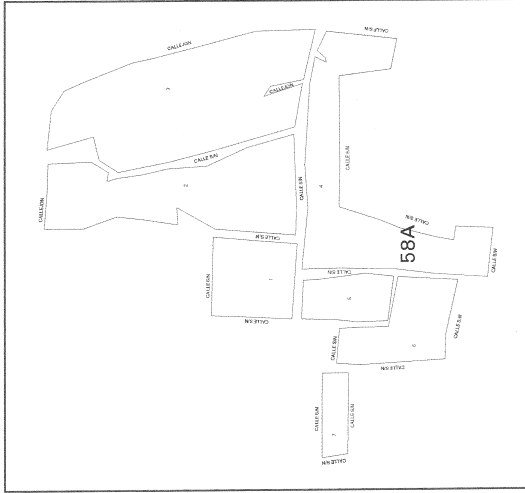
H. CONGRESO DEL ESTADO
 DECRETO No. 68 FECHA: 19/ Oct 2019
 DIP. PRESIDENTE: [Signature] DIP. SECRETARIO: [Signature]

TABLA DE VALORES UNITARIOS DE SUELO
 MUNICIPIO: HUATABAMPO, SONORA
 POBLACION: CUE LAS MAMIAS, Región Catastral: 57
 ESTADO DE SONORA
 ESCALA: 3000
 AÑO 2020



COPIA
 Boletín Oficial y
 Archivo del Estado

VALORES CATASTRALES POR ZONAS Y CALLES	
ZONA:	VALOR CATASTRAL
58A:	1.2554



NOTAS:
 1.- LOS VALORES ESTÁN INDICADOS EN PESOS.
 2.- SE APLICARÁN A LOS TERREOS COMPRENDIDOS EN EL CUADRO QUE ARRIBO, HASTA QUE SE RECALIFIQUE E INCORPORANDO SU VALOR A LOS PRECIOS COMERCIALES EN LOS MERCADOS.
 3.- SUJETO A LOS PRECIOS COMERCIALES EN LOS MERCADOS.



H. AYUNTAMIENTO
 ACTA CABILDO No. 24
 FECHA: 11-07-19
 MUNICIPIO DE HUATABAMPO
 ESTADO DE SONORA
 PRESIDENTE: [Signature]
 SECRETARIO: [Signature]



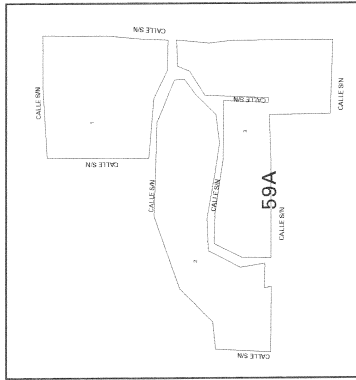
H. CONGRESO DEL ESTADO
 DECRETO No. 68.^o
 FECHA: 16/07/2019
 DIP. PRESIDENTE: [Signature]
 DIP. SECRETARIO: [Signature]

TABLA DE VALORES UNITARIOS DE SUELO
 MUNICIPIO: HUATABAMPO, SONORA
 POBLACION: CUE LA CHINA, Región Catastral: 58
 ESTADO DE SONORA
 ESCALA: 4000
 AÑO 2020



COPIA
 Boletín Oficial y
 Archivo del Estado

VALORES CATASTRALES POR ZONAS Y CALLES	
ZONA	VALOR CATASTRAL
59A	€ 2384



NOTAS:
 1.- VALORES ESTIMADOS EN BASE A LOS VALORES CATASTRALES POR METRO CUADRADO
 2.- LOS VALORES CATASTRALES POR METRO CUADRADO APPLICABLES A LOS TERRENOS COMPROMISADOS FUE: € 2384
 3.- QUE FRENTE A LOS TERRENOS COMPROMISADOS FUE: € 2384
 4.- DIRECTO A LOS PRECIOS CON FRENTE A LOS METROS.

ACTA CAMBIO No. 24 FECHA: 11-03-19
 PRESIDENTE: [Signature] SECRETARIO: [Signature]
 MUNICIPIO: HUATABAMPO, SONORA



DECRETO No. 63 FECHA: 10/02/2019
 DIP. PRESIDENTE: [Signature] DIP. SECRETARIO: [Signature]
 H. CONGRESO DEL ESTADO

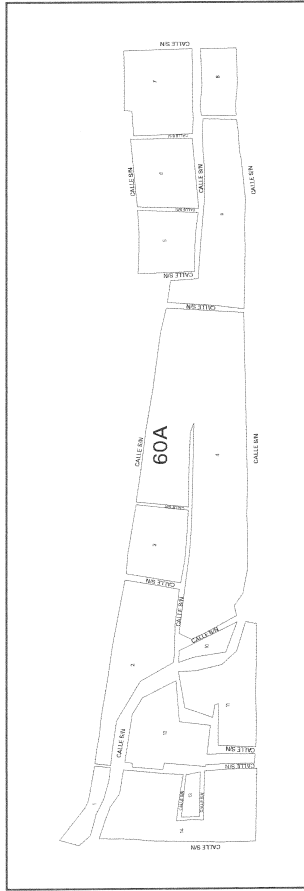


TABLA DE VALORES UNITARIOS DE SUELO
 MUNICIPIO: HUATABAMPO, SONORA
 POBLACION: CUELA GALERA, Región Catastral: 59
 ESTADO DE SONORA
 ESCALA: 3000
 AÑO: 2020



COPIA
 Boletín Oficial y
 Archivo del Estado
 Secretaría
 de Gobierno

VALORES CATASTRALES POR ZONAS Y CALLES	
ZONA:	60A
MUNICIPALIDAD:	HERMOSILLO
FOLIO:	12514



NOTAS:
 1. LOS VALORES ESTAN INDICADOS EN METROS CUADRADOS.
 2. LOS VALORES CATASTRALES SON METROS CUADRADOS.
 3. LOS VALORES CATASTRALES SON METROS CUADRADOS.
 4. LOS VALORES CATASTRALES SON METROS CUADRADOS.
 5. LOS VALORES CATASTRALES SON METROS CUADRADOS.
 6. LOS VALORES CATASTRALES SON METROS CUADRADOS.
 7. LOS VALORES CATASTRALES SON METROS CUADRADOS.
 8. LOS VALORES CATASTRALES SON METROS CUADRADOS.
 9. LOS VALORES CATASTRALES SON METROS CUADRADOS.
 10. LOS VALORES CATASTRALES SON METROS CUADRADOS.

ACTA CABILDO No. 29 FECHA: 17-07-19
 PRESIDENTE: [Signature] SECRETARIO: [Signature]
 MUNICIPIO: HERMOSILLO
 OFICIO: HERMOSILLO



H. AYUNTAMIENTO
 DE HERMOSILLO



H. CONGRESO DEL ESTADO
 DE SONORA

DECRETO No. 65 FECHA: 19 Oct 2019
 DIP. PRESIDENTE: [Signature] DIP. SECRETARIO: [Signature]

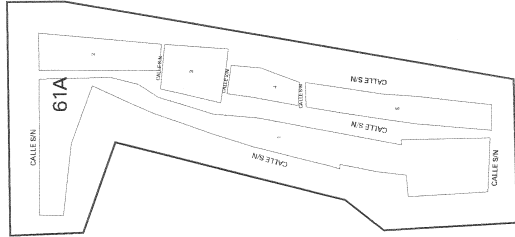
TABLA DE VALORES UNITARIOS DE SUELO
 MUNICIPIO: HUATABAMPO, SONORA
 POBLACION: EL TABARE, Región Catastral: 60
 ESTADO DE SONORA ESCALA: 1:5000

AÑO 2020



COPIA
 Secretaría de Gobierno
 Boletín Oficial y
 Archivo del Estado

VALORES CATASTRALES POR ZONAS Y CALLES	
ZONA	VALOR CATASTRAL
61A	6.2354



- NOTAS:
- 1.- VALORES ESTIMADOS EN PESOS.
 - 2.- LOS VALORES CATASTRALES POR METRO CUADRADO SE OBTUVIERON APLICANDO EL VALOR CATASTRAL POR METRO CUADRADO DEL AREA DE CALLES ZONAS SE MUESTRA EN EL REGISTRO.
 - 3.- LOS VALORES ANOTADOS POR CALLES SE APLICARÁN DIRECTO A LOS PREDIOS CON FRENTE A LAS MISMAS.



ACTA CABILDO
 PRESIDENTE: *[Signature]*

H. AYUNTAMIENTO
 DEPARTAMENTO DE SECRETARÍA
 SECRETARIO: *[Signature]*

DECRETO No. *68*
 DIP. PRESIDENTE: *[Signature]*

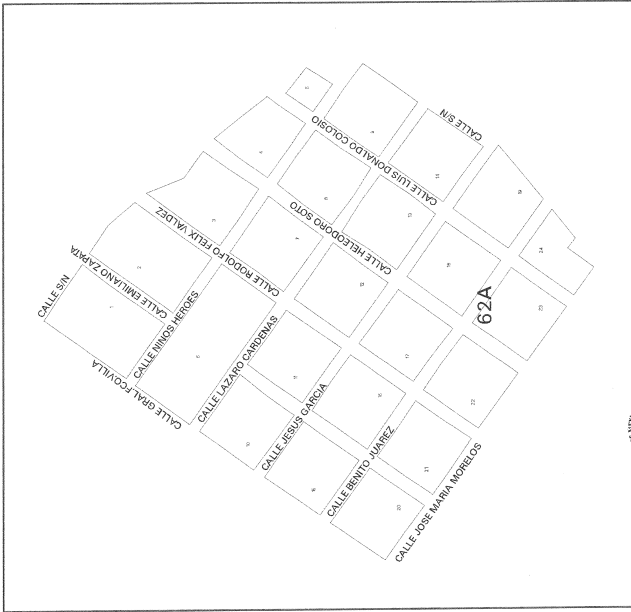
H. CONGRESO DEL ESTADO
 SECRETARÍA DE GOBIERNO
 SECRETARIO: *[Signature]*

TABLA DE VALORES UNITARIOS DE SUELO
 MUNICIPIO: HUATABAMPO, SONORA
 POBLACION: LA REFORMA, Región Catastral: 61
 ESTADO DE SONORA
 ESCALA: 4:000
 AÑO: 2019



COPIA
 Boletín Oficial y
 Archivo del Estado

VALORES CATASTRALES POR ZONAS Y CALLES	
ZONA	VALOR CATASTRAL
62A	\$ 23114



NOTAS:
 1.- LOS MARGES SON INDICADOS EN PEGOS.
 2.- LAS PAREDES A LOS TERRENOS COMPARTIDOS EN EL QUE PARCELE, DEBEN SER INDICADAS EL REGISTRO DE LOS MARGES.
 3.- LOS RECTOS A LOS ANGULOS SON INDICADOS EN LOS MARGES.



H. AYUNTAMIENTO
 ACTA CABILDO N.º 24 FECHA: 11-07-19
 PRESIDENTE: *[Signature]* SECRETARIO: *[Signature]*
 MUNICIPIO: HUATABAMPO, SON

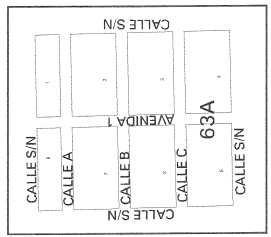
H. CONGRESO DEL ESTADO
 DECRETO N.º 62A FECHA: 19 Oct 2019
 DIP. PRESIDENTE: *[Signature]* DIP. SECRETARIO: *[Signature]*

TABLA DE VALORES UNITARIOS DE SUELO
 MUNICIPIO: HUATABAMPO, SONORA
 POBLACION: CUE LAS AGUILAS, Región Catastral: 62
 ESTADO DE SONORA ESCALA: 4000
 AÑO: 2020



COPIA
 Boletín Oficial y
 Archivo del Estado
 Secretaría
 de Gobierno

VALORES CATASTRALES POR ZONAS Y CALLES	
ZONA	MUNICIPIO CATASTRAL
83A	63
E. 2334	



NOTA:
 1- LOS VALORES ESTAN INDICADOS EN PESOS.
 2- LOS VALORES Y CALLES SE ENCUENTRAN EN EL REGISTRO DE VALORES Y CALLES DEL MUNICIPIO DE HUATABAMPO, SONORA.
 AREA DE 2334 ZONAS SE INDICAN EN EL REGISTRO
 3- LOS VALORES A NOTARLOS POR CALLE SE ANOTARAN
 DIRECTO A LOS PLAZOS CORRESPONDIENTE A LOS INDICADOS



H. AYUNTAMIENTO
 DECRETADO No. 24 FECHA: 11-07-19
 PRESIDENTE: *[Signature]* SECRETARIO: *[Signature]*
 MUNICIPIO: HUATABAMPO, SONORA

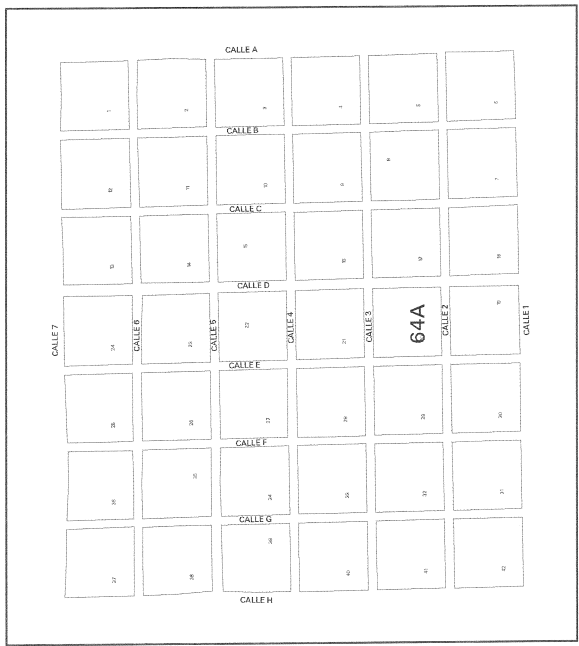
H. CONGRESO DEL ESTADO
 DECRETADO No. 63 FECHA: 19/06/2019
 DIP. PRESIDENTE: *[Signature]* DIP. SECRETARIO: *[Signature]*
 MUNICIPIO: HUATABAMPO, SONORA

TABLA DE VALORES UNITARIOS DE SUELO
 MUNICIPIO: HUATABAMPO, SONORA
 POBLACION: CUE EL BABURO. Región Catastral: 63
 ESTADO DE SONORA
 ESCALA: 3000
 AÑO 2020



COPIA
 Secretaría de Gobierno
 Boletín Oficial y
 Archivo del Estado

VALORES CATASTRALES POR ZONAS Y CALLES	
ZONA:	VALOR CATASTRAL
64A	1,2554



NOTAS: VALORES ESTAN INDICADOS EN PESOS.
 1.- LOS VALORES CATASTRALES POR METRO CUADRADO.
 2.- LOS VALORES CATASTRALES POR METRO CUADRADO.
 3.- AREA DE CADA ZONA SE INDICAN EN EL RECORDARIO.
 4.- LOS VALORES A ADJUDICAR POR CALLE SE APPLICARAN
 DIRECTO A LOS PRECIOS CON PREVILO A LOS MISMO.



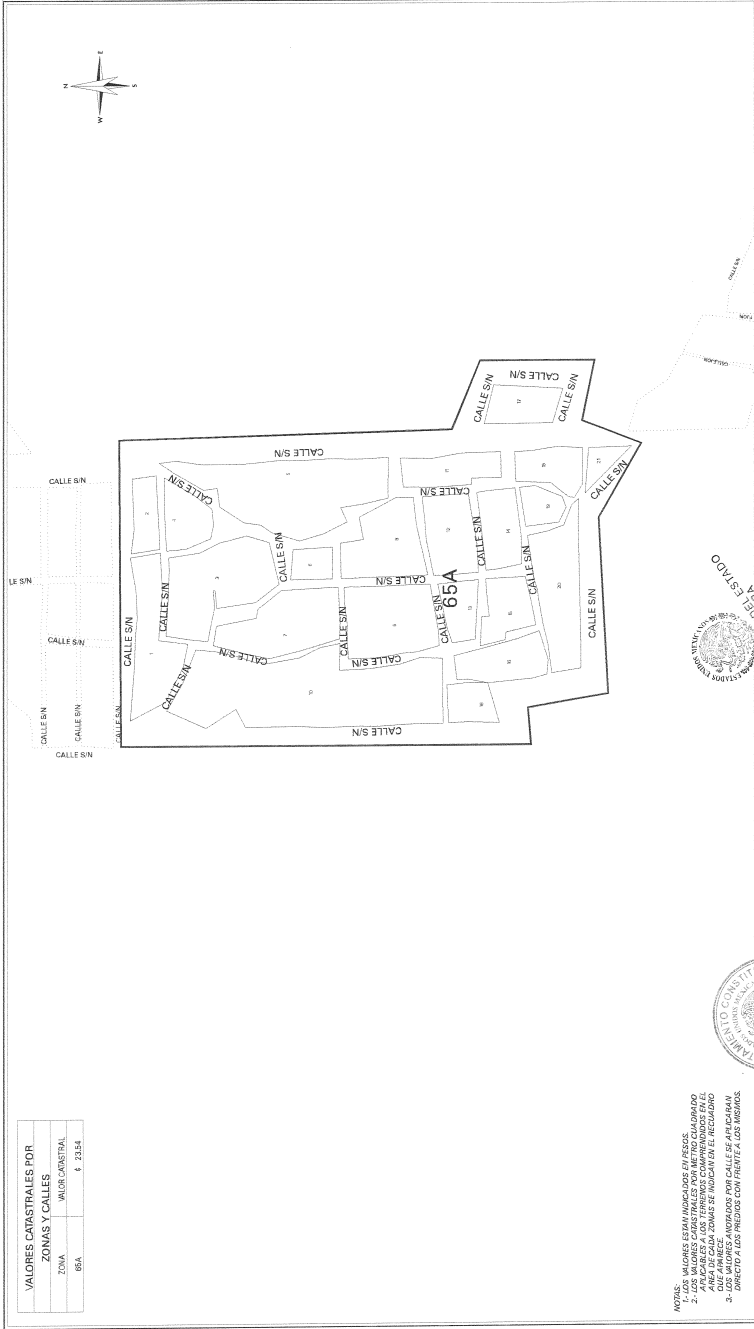
H. AYUNTAMIENTO
 ACTA CABILDO No. 24 FECHA: 11-07-19
 PRESIDENTE: [Signature] SECRETARIO: [Signature]
 DIP. PRESIDENTE: _____ DIP. SECRETARIO: _____

H. CONGRESO DEL ESTADO
 DECRETO No. 63 FECHA: 19/04/2019
 DIP. PRESIDENTE: [Signature] DIP. SECRETARIO: [Signature]

TABLA DE VALORES UNITARIOS DE SUELO
 MUNICIPIO: HUATABAMPO, SONORA
 POBLACION: CUE TOTOLIBOQUI, Región Catastral: 64
 ESTADO DE SONORA
 ESCALA: 5000
 AÑO 2020



COPIA
 Boletín Oficial y
 Archivo del Estado



NOTA: LOS VALORES ESTAN INDICADOS EN PESOS.
 1- LOS VALORES CATASTRALES SON METROS CUADRADOS
 2- EN EL CASO DE LAS ZONAS SE INDICAN EN EL RECUADRO
 3- LOS VALORES ANTERIORES POR CALLES SE APLICARAN
 DIRECTO A LOS PREDIOS CON PREVILOZ A LOS MARGENES.

<p>H. AYUNTAMIENTO 11-07-19 PRESIDENTE: [Signature] SECRETARIO: [Signature]</p>	<p>H. CONGRESO DEL ESTADO 68 DIP. PRESIDENTE: [Signature] DIP. SECRETARIO: [Signature]</p>	<p>TABLA DE VALORES UNITARIOS DE SUELO MUNICIPIO: HUATABAMPO, SONORA POBLACION: CUE BACHANTAHUI, Región Catastral: 65 ESTADO DE SONORA ESCALA: 4000 AÑO 2019</p>
---	--	--

VALORES CATASTRALES POR ZONAS Y CALLES	
ZONA	VALOR CATASTRAL
66A	\$ 2344

CALLE SIN
CALLE SIN
CALLE SIN



NOTAS: VALORES CATASTRALES EN PESOS
 1.- LOS VALORES CATASTRALES POR METRO CUADRADO
 2.- LOS VALORES CATASTRALES POR METRO CUADRADO
 3.- LOS VALORES CATASTRALES POR CALLE SE ATACARAN
 4.- LOS VALORES CATASTRALES POR CALLE SE ATACARAN
 5.- LOS VALORES CATASTRALES POR CALLE SE ATACARAN



ACTA CARILDO No. 24 FECHA: 11-07-19
 PRESIDENTE: *[Signature]* SECRETARIO: *[Signature]*

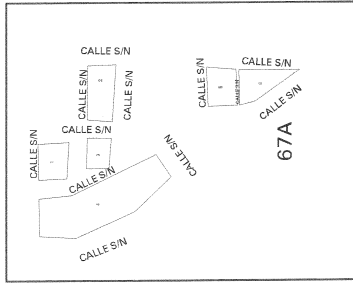
H. AYUNTAMIENTO
 MUNICIPIO: HUATABAMPO, SONORA

DECRETO No. 68
 DIP. PRESIDENTE: *[Signature]* DIP. SECRETARIO: *[Signature]*

H. CONGRESO DEL ESTADO
 SONORA
 FECHA: 19/07/2019
 DIP. SECRETARIO: *[Signature]*

TABLA DE VALORES UNITARIOS DE SUELO
 MUNICIPIO: HUATABAMPO, SONORA
 POBLACION: CUE LA SAVILA, Región Catastral: 66
 ESTADO DE SONORA
 ESCALA: 5000
 AÑO 2020





VALORES CATASTRALES POR ZONAS Y CALLES
ZONA VALOR CATASTRAL
67A \$ 2234

NOTAS:
 1- LOS VALORES ESTAN INDICADOS EN PESOS.
 2- APARQUES A LOS TERRENOS COMPROMISADOS EN EL QUE PARA EL CASO DE QUE SE INDIQUE COMASE INDICAN EN EL REGISTRO QUE PARA EL CASO DE QUE SE INDIQUE COMASE INDICAN EN EL REGISTRO.
 3- DISTRIBUCION DE LOS VALORES COMO RESULTA DE LOS SIGUENTES.



H. AYUNTAMIENTO
 ACTA CABILDO No. 24
 FECHA 11-07-19
 PRESIDENTE: [Signature]
 SECRETARIO: [Signature]

H. CONGRESO DEL ESTADO
 DECRETOS No. 68
 FECHA 29/07/2019
 DIP. PRESIDENTE: [Signature]
 DIP. SECRETARIO: [Signature]

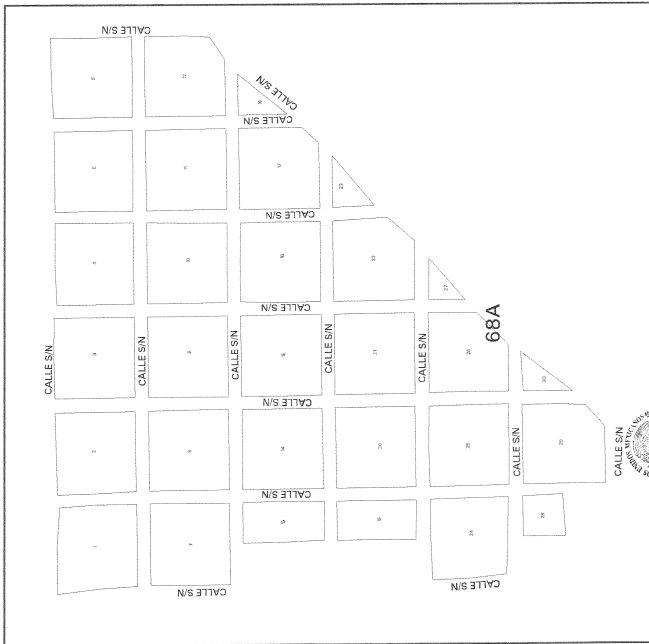


H. CONGRESO DEL ESTADO
 DECRETOS No. 68
 FECHA 29/07/2019
 DIP. PRESIDENTE: [Signature]
 DIP. SECRETARIO: [Signature]

TABLA DE VALORES UNITARIOS DE SUELO
 MUNICIPIO: HUATARAMPO, SONORA
 POBLACION: CUE CAMPO 19, Región Catastral: 67
 ESTADO DE SONORA
 ESCALA: 3000
 AÑO 2020



COPIA
 Secretaría de Gobierno
 Boletín Oficial y
 Archivo del Estado



VALORES CATASTRALES POR ZONAS Y CALLES
ESCALA: 4000
INSTRUMENTAL: 4 2154

NOTA:
 1- LOS VALORES ESTAN INDICADOS EN PASCOS.
 2- LOS VALORES A LOS TERMINOS COMPRENDIDOS EN EL QUE SE ENSEÑAN, COMO SE INDICAN EN EL REGISTRO.
 3- CONFIETU A LOS PRECIOS COMO PRESENTA A LOS REGISTROS.



H. AYUNTAMIENTO
 ACTA CABILDO No. 24
 FECHA: 11-07-19
 DIP. PRESIDENTE: _____
 SECRETARIO: _____

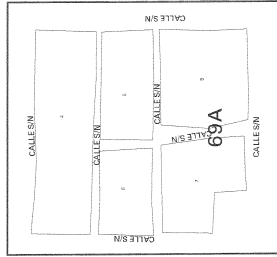
H. CONGRESO DEL ESTADO
 DECRETO No. 68A
 FECHA: 18/07/2019
 DIP. PRESIDENTE: _____
 SECRETARIO: _____

TABLA DE VALORES UNITARIOS DE SUELO
 MUNICIPIO: HUATABAMPO, SONORA
 POBLACION: CUE ADOLFO LOPEZ MATEOS, Region Catastral: 68
 ESTADO DE SONORA
 ESCALA: 4000
 AÑO 2020



COPIA
 Boletín Oficial y
 Archivo del Estado

VALORES CATASTRALES POR ZONAS Y CALLES	
ZONA	VALOR CATASTRAL
69A	\$ 2354



NOTA:
 1.- LOS VALORES ESTAN INDICADOS EN PESOS.
 2.- PARA VALORES A LOS TERMINOS COMPRENDIDOS EN EL CUADRO ANTERIOR.
 3.- PARA VALORES QUE SE INDIQUEN EN EL REGISTRO.
 4.- PARA VALORES QUE SE INDIQUEN EN EL REGISTRO.
 5.- PARA VALORES QUE SE INDIQUEN EN EL REGISTRO.



H. AYUNTAMIENTO

ACTA CARILDON No. 24
 FECHA: 11-07-19

SECRETARIO

H. CONGRESO DEL ESTADO

DECRETO No. 68
 RESOLUCION No. 101/02/2019

SECRETARIO

TABLA DE VALORES UNITARIOS DE SUELO

MUNICIPIO: HUATABAMPO, SONORA

POBLACION: CUELA ESQUINA, Región Catastral: 69

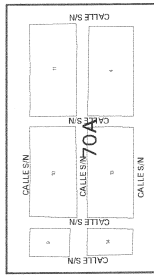
ESTADO DE SONORA ESCALA: 3000

AÑO 2020



COPIA
 Secretaría de Gobierno
 Boletín Oficial y Archivo del Estado

VALORES CATASTRALES POR ZONAS Y CALLES	
ZONA	VALOR CATASTRAL
70A	6 2354



NOTAS:
 1- VALORES EN MONEDAS FEDERALES
 2- LOS VALORES CATASTRALES POR METRO CUADRADO
 3- VALORES EN MONEDAS FEDERALES
 4- VALORES EN MONEDAS FEDERALES
 5- VALORES EN MONEDAS FEDERALES
 6- VALORES EN MONEDAS FEDERALES
 7- VALORES EN MONEDAS FEDERALES
 8- VALORES EN MONEDAS FEDERALES
 9- VALORES EN MONEDAS FEDERALES
 10- VALORES EN MONEDAS FEDERALES



H. AYUNTAMIENTO

ACTA CARILDO No. 24 FECHA: 17-07-18
 PRESIDENTE: _____ SECRETARIO: _____
 ALCALDE: _____



H. CONGRESO DEL ESTADO

DECRETO No. 68 FECHA: 10/02/2019
 DIP. PRESIDENTE: _____ DIP. SECRETARIO: _____

TABLA DE VALORES UNITARIOS DE SUELO

MUNICIPIO: HUATABAMPO, SONORA
 POBLACION: CUE BUJARUNTO, Región Catastral: 70
 ESTADO DE SONORA ESCALA: 3000

ANO: 2020



COPIA
 Secretaría de Gobierno
 Boletín Oficial y
 Archivo del Estado

VALORES CATASTRALES POR ZONAS Y CALLES ZONA: 71A MUNICIPIO: HUATABAMPO VALOR CATASTRAL: 23,84		NOTAS: 1- LOS VALORES SON INDICADOS EN PESOS. 2- PARA SABER MAS VALORES CATASTRALES POR ZONAS Y CALLES DEPENDIENDO DE LA ZONA SE INDIKAR EN EL REGISTRO CATASTRAL. 3- INDICADO AL LADO INTERIORE DEL LOTE CON UN *	 H. AYUNTAMIENTO MUNICIPIO: HUATABAMPO, SONORA ACTA CABILDOS: 24 FECHA: 17/07/19 PRESIDENTE:	 H. CONGRESO DEL ESTADO MUNICIPIO: HUATABAMPO, SONORA DECRETO No.: 63 FECHA: 10/02/2019 DIP. PRESIDENTE:	TABLA DE VALORES UNITARIOS DE SUELO MUNICIPIO: HUATABAMPO, SONORA POBLACION: CUE LOS POLLOS, Region Catastral: 71 ESTADO DE SONORA ESCALA: 5000 AÑO: 2020
---	--	--	--	--	---



COPIA
 Secretaría de Gobierno
 Boletín Oficial y
 Archivo del Estado

POBLACION

CUE HUICHACA, REG. 49	\$ 23.54
COLONIA 17 DE OCTUBRE, REG. 56	\$ 23.54
CUE COBERTIZO AGIABAMPO, REG. 73	\$ 23.54
CUE 21 DE MARZO, REG. 72	\$ 23.54
CUE BACHOMOJAQUI, REG. 74	\$ 23.54
CUE SIREBAMPO, REG. 76	\$ 23.54
CUE MORONCARIT, REG. 77	\$ 23.54
HUATABAMPO II, REG 78	\$ 23.54
EJIDO HUATABAMPO, REG. 82	\$ 23.54
SAMICARIT, REG. 81	\$ 23.54

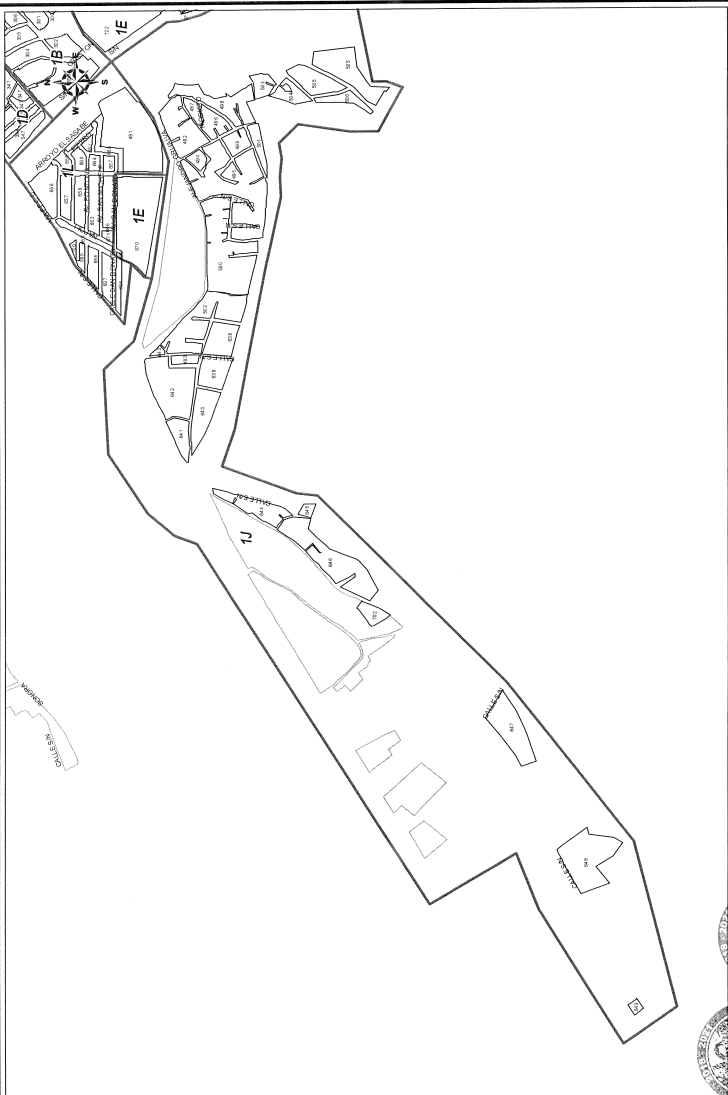
NOTAS:
 1. LOS VALORES ESTAN INDICADOS EN PESOS.
 2. LOS VALORES CARACTERIALES POR METRO CUADRADO.
 3. EL VALOR DE CADA ZONA SE INDICAN EN EL RECIBADO.
 4. LOS MUNICIPIOS AYUDADOS POR CALLE SE APARICIBAN
 DIRECTO A LOS PRECIOS CON FRENTA A LOS MISMOS.



ACTA CABILDO No. <u>24</u> PRESIDENTES <u>[Signature]</u>	H. AYUNTAMIENTO FECHA: <u>17 de Oct 2019</u> MUNICIPIO: <u>HUATABAMPO</u>	H. CONGRESO DEL ESTADO DECRETO No. <u>68</u> FECHA: <u>19 de Oct 2019</u> DIP. PRESIDENTE: <u>[Signature]</u> DIP. SECRETARIO: <u>[Signature]</u>	TABLA DE VALORES UNITARIOS DE SUELO MUNICIPIO: HUATABAMPO, SONORA POBLACION: HUATABAMPO ESTADO DE SONORA AÑO 2020
--	---	---	---

MAGDALENA

VALORES CATASTRALES POR ZONAS Y CALLES	
ZONA	VALOR
1A	\$ 583.96
1B	\$ 486.67
1C	\$ 292.00
1D	\$ 389.33
1E	\$ 243.33
1F	\$ 194.67
1G	\$ 155.73
1H	\$ 126.54
1I	\$ 97.33
1K	\$ 45.66
1L	\$ 182.50



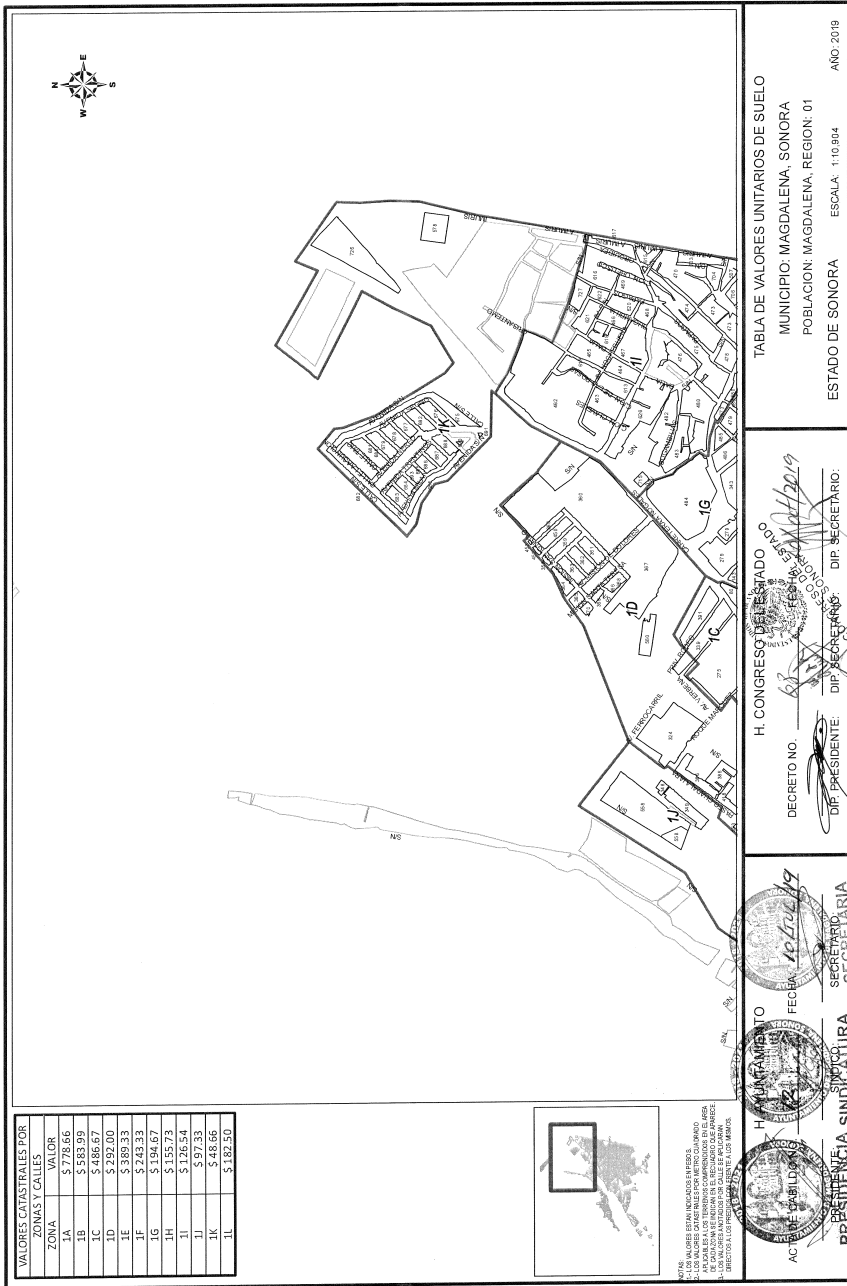
H. CONGRESO DEL ESTADO
 DECRETOS N.º. 12
 DIP. PRESIDENTE: [Signature]
 DIP. SECRETARIO: [Signature]
 H. CONGRESO DEL ESTADO
 SECRETARIO: [Signature]
 SINDICATURA: [Signature]
 SINDICO: [Signature]

TABLA DE VALORES UNITARIOS DE SUELO
 MUNICIPIO: MAGDALENA, SONORA
 POBLACION: MAGDALENA, REGION: 01
 ESTADO DE SONORA
 ESCALA: 1:10,000
 AÑO: 2019

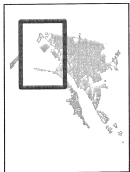


<p>VALORES CATASTRALES POR ZONAS Y CALLES</p> <table border="1" style="width: 100%; border-collapse: collapse;"> <thead> <tr> <th>ZONA</th> <th>VALOR</th> </tr> </thead> <tbody> <tr><td>1A</td><td>\$ 778,66</td></tr> <tr><td>1B</td><td>\$ 583,99</td></tr> <tr><td>1C</td><td>\$ 486,67</td></tr> <tr><td>1D</td><td>\$ 292,00</td></tr> <tr><td>1E</td><td>\$ 389,33</td></tr> <tr><td>1F</td><td>\$ 248,33</td></tr> <tr><td>1G</td><td>\$ 194,67</td></tr> <tr><td>1H</td><td>\$ 158,73</td></tr> <tr><td>1I</td><td>\$ 285,54</td></tr> <tr><td>1J</td><td>\$ 67,28</td></tr> <tr><td>1K</td><td>\$ 67,28</td></tr> <tr><td>1L</td><td>\$ 182,50</td></tr> </tbody> </table>	ZONA	VALOR	1A	\$ 778,66	1B	\$ 583,99	1C	\$ 486,67	1D	\$ 292,00	1E	\$ 389,33	1F	\$ 248,33	1G	\$ 194,67	1H	\$ 158,73	1I	\$ 285,54	1J	\$ 67,28	1K	\$ 67,28	1L	\$ 182,50		<p style="text-align: center;">H. CONGRESO DEL ESTADO</p> <p>DECRETO NO. <u>66</u> FECHA <u>10 JUL 19</u></p> <p>DIP. PRESIDENTE: <u>[Firma]</u> DIP. SECRETARIO: <u>[Firma]</u></p>
ZONA	VALOR																											
1A	\$ 778,66																											
1B	\$ 583,99																											
1C	\$ 486,67																											
1D	\$ 292,00																											
1E	\$ 389,33																											
1F	\$ 248,33																											
1G	\$ 194,67																											
1H	\$ 158,73																											
1I	\$ 285,54																											
1J	\$ 67,28																											
1K	\$ 67,28																											
1L	\$ 182,50																											
	<p>ACT. DE CABILDO</p> <p>PRESIDENCIA SINDICATURA SECRETARÍA</p>	<p style="text-align: center;">SECRETARÍA</p>																										
<p>NOTA: LOS VALORES ESTIMADOS EN ESTA TABLA SON PARA LOS TERRENOS COMERCIALES EN LA ZONA URBANA DEL MUNICIPIO DE HERMOSILLO, SONORA, EN EL ESTADO DE SONORA, PARA EL AÑO 2019. LOS VALORES SON ESTIMADOS POR EL SECTOR DE INGENIERIA Y ARQUITECTURA DEL INSTITUTO DE REGISTRO Y CATASTRO DEL ESTADO DE SONORA.</p>		<p>TABLA DE VALORES UNITARIOS DE SUELO MUNICIPIO: MAGDALENA, SONORA POBLACION: MAGDALENA, REGION: 01 ESTADO DE SONORA ESCALA: 1:10,904 AÑO: 2019</p>																										





VALORES CATASTRALES POR ZONAS Y CALLES	
ZONA	VALOR
1A	\$ 778.66
1B	\$ 583.99
1C	\$ 489.00
1E	\$ 380.33
1F	\$ 243.33
1G	\$ 194.67
1H	\$ 155.73
1I	\$ 126.54
1J	\$ 97.33
1K	\$ 48.66
1L	\$ 182.50



NOTAS:
 1. LOS VALORES ESTAN EXPRESADOS EN PESOS.
 2. LOS VALORES CATASTRALES POR METRO CUADRADO.
 3. EL VALOR DE LA ZONA ES EL VALOR DE LA UNIDAD QUE SE MUESTRA EN EL CUADRO DE VALORES UNITARIOS.
 4. LOS VALORES CATASTRALES SE REFIEREN A LOS MANTOS.

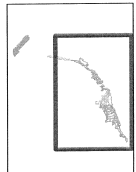
TABLA DE VALORES UNITARIOS DE SUELO
 MUNICIPIO: MAGDALENA, SONORA
 POBLACION: MAGDALENA, REGION: 01
 ESTADO DE SONORA ESCALA: 1:10,000
 AÑO: 2019

H. CONGRESO DEL ESTADO DE SONORA
 DECRETO NO. 67
 DIF. PRESIDENTE: [Signature] DIF. SECRETARIO: [Signature]
 FECHA: 17/10/19

H. GOBIERNO DEL ESTADO DE SONORA
 SECRETARIO DE LA SECRETARÍA DE GOBIERNO
 SECRETARIO DE LA SECRETARÍA DE GOBIERNO
 SECRETARIO DE LA SECRETARÍA DE GOBIERNO
 SECRETARIO DE LA SECRETARÍA DE GOBIERNO



VALORES CATASTRALES POR ZONAS Y CALLES	
ZONA	VALOR
2A	\$ 77.85
2B	\$ 38.40
2C	\$ 38.54



NOTAS:
 1. LOS VALORES CATASTRALES SON ESTIMADOS.
 2. LOS VALORES CATASTRALES SON MÍNIMOS.
 3. LOS VALORES CATASTRALES SON MÍNIMOS.
 4. LOS VALORES CATASTRALES SON MÍNIMOS.
 5. LOS VALORES CATASTRALES SON MÍNIMOS.
 6. LOS VALORES CATASTRALES SON MÍNIMOS.
 7. LOS VALORES CATASTRALES SON MÍNIMOS.
 8. LOS VALORES CATASTRALES SON MÍNIMOS.

SECRETARÍA DE GOBIERNO
 H. AYUNTAMIENTO DE SAN ISIDRO
 DEPARTAMENTO DE ADMINISTRACIÓN Y FINANZAS
 SECRETARÍA DE ADMINISTRACIÓN Y FINANZAS
 SECRETARÍA DE GOBIERNO

H. CONGRESO DEL ESTADO DE SONORA
 SECRETARÍA DE GOBIERNO
 SECRETARÍA DE GOBIERNO


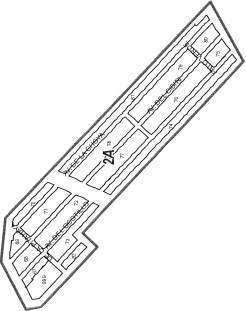

H. AYUNTAMIENTO DE SAN ISIDRO
 DEPARTAMENTO DE ADMINISTRACIÓN Y FINANZAS
 SECRETARÍA DE ADMINISTRACIÓN Y FINANZAS
 SECRETARÍA DE GOBIERNO

SECRETARÍA DE GOBIERNO
 H. AYUNTAMIENTO DE SAN ISIDRO
 DEPARTAMENTO DE ADMINISTRACIÓN Y FINANZAS
 SECRETARÍA DE ADMINISTRACIÓN Y FINANZAS
 SECRETARÍA DE GOBIERNO

TABLA DE VALORES UNITARIOS DE SUJEO
 MUNICIPIO: MAGDALENA, SONORA
 POBLACION: SAN ISIDRO, REGION: 02
 ESTADO DE SONORA ESCALA: 1:13,000
 AÑO: 2019

VALORES CASTRALES POR ZONAS Y CALLES	
ZONA	VALOR
2A	\$ 177.86
2B	\$ 138.40
2C	\$ 338.94


NOTAS: - VALORES ESTAN MEDIDOS EN METROS CUADRADOS.
 - LOS VALORES CASTRALES POR METRO CUADRADO.
 - EL VALOR DE LA ZONA SE MULTIPLICA POR EL AREA DEL TERRENO EN METROS CUADRADOS PARA OBTENER EL VALOR DEL TERRENO.
 - EL VALOR DEL TERRENO SE MULTIPLICA POR EL VALOR DE LA ZONA PARA OBTENER EL VALOR DEL TERRENO.
 - EL VALOR DEL TERRENO SE MULTIPLICA POR EL VALOR DE LA ZONA PARA OBTENER EL VALOR DEL TERRENO.







DECRETO NO. 16/172/19 FECHA 16/10/19

DIP. PRESIDENTE: [Signature] DIP. SECRETARIO: [Signature]

H. CONGRESO DEL ESTADO DE SONORA


 GOBIERNO DEL ESTADO DE SONORA
 SECRETARÍA DE GOBIERNO

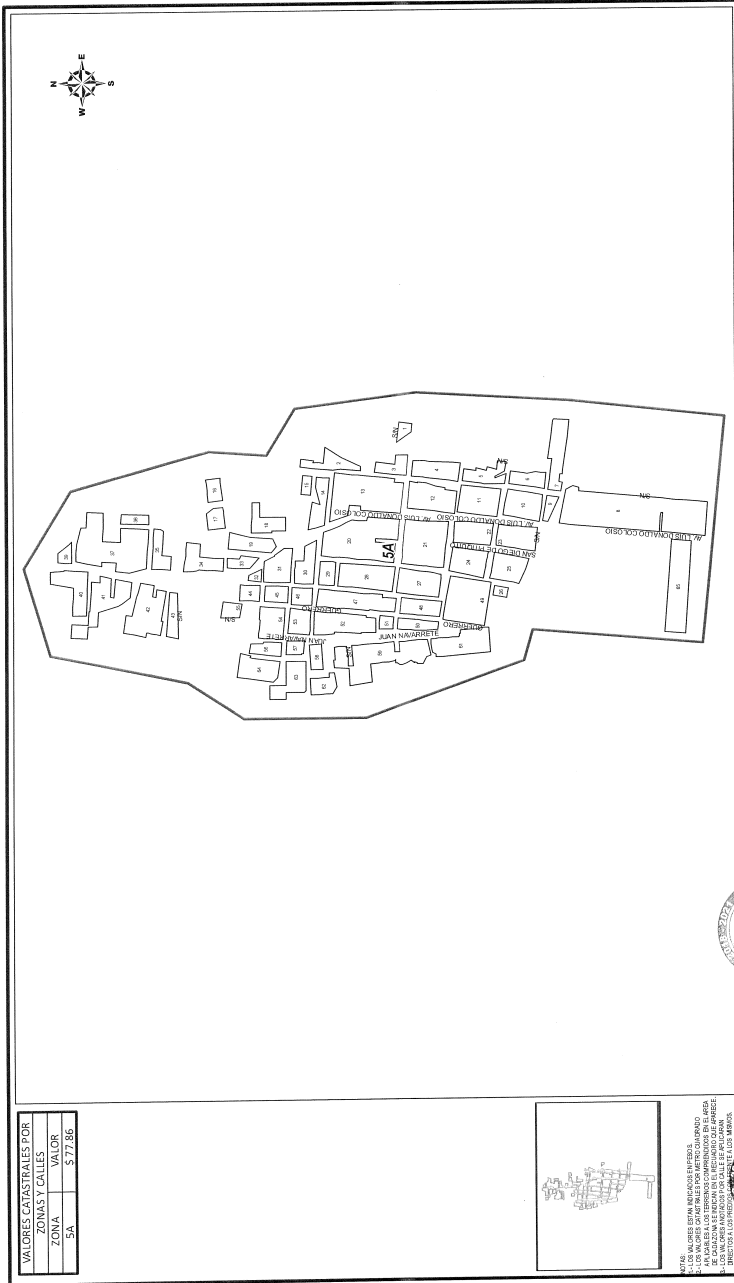

 MUNICIPIO DE SAN ISIDRO
 SECRETARÍA


 MUNICIPIO DE SAN ISIDRO
 SECRETARÍA

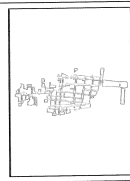
ESTADO DE SONORA ESCALA: 1:9,000 AÑO: 2019

MUNICIPIO: MAGDALENA, SONORA
 POBLACION: SAN ISIDRO, REGION: 02

TABLA DE VALORES UNITARIOS DE SUELO



VALORES CATASTRALES POR	
ZONAS	VALOR
SA	\$ 77.86

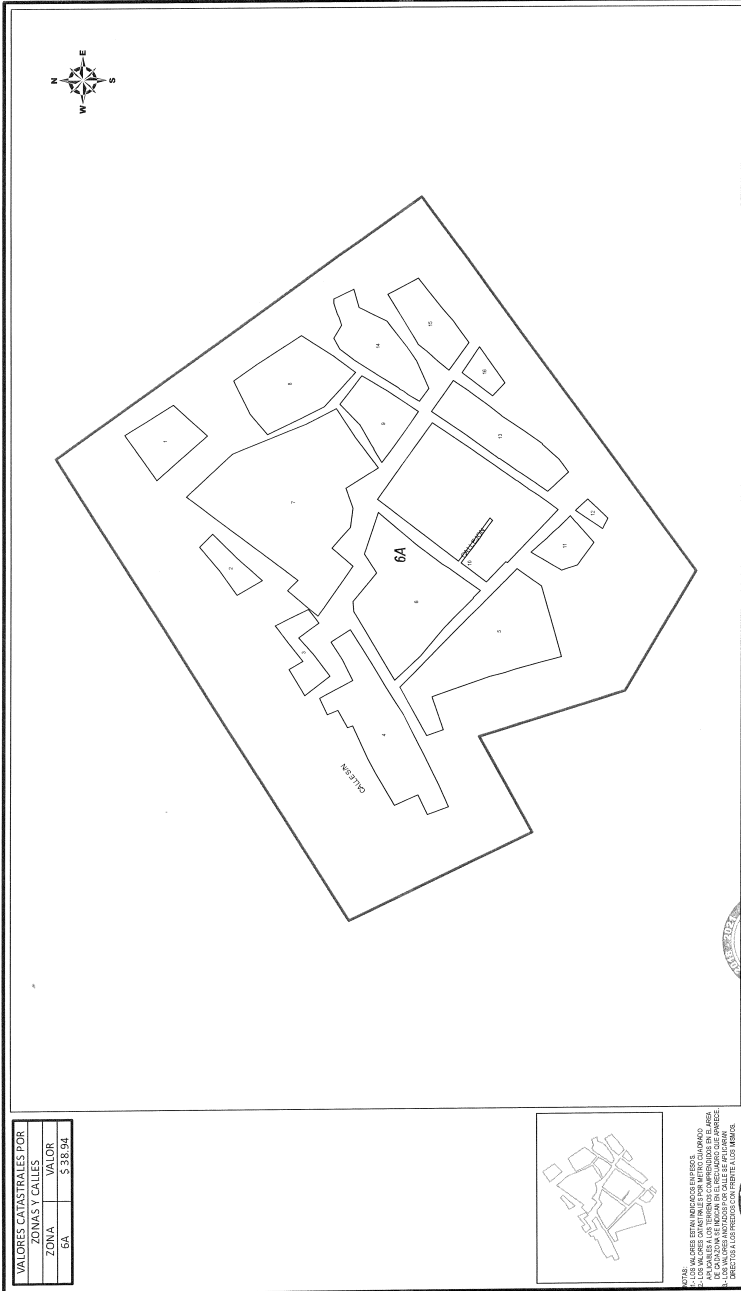


NOTA:
 1.- LOS VALORES ESTAN INCLUIDOS EN EL VALOR DEL TERRENO.
 2.- LOS VALORES ESTAN INCLUIDOS EN EL VALOR DEL TERRENO.
 3.- LOS VALORES ESTAN INCLUIDOS EN EL VALOR DEL TERRENO.
 4.- LOS VALORES ESTAN INCLUIDOS EN EL VALOR DEL TERRENO.
 5.- LOS VALORES ESTAN INCLUIDOS EN EL VALOR DEL TERRENO.

TABLA DE VALORES UNITARIOS DE SUELO
 MUNICIPIO: MAGDALENA, SONORA
 POBLACION: SAN IGNACIO, REGION: 05
 ESTADO DE SONORA ESCALA: 1:7,000 AÑO: 2019

H. CONGRESO DEL ESTADO
 DECRETOS
 DECRETO NO. 68
 FECHA: 10/10/2019
 DIP. PRESIDENTE: [Signature]
 DIP. SECRETARIO: [Signature]

H. AYUNTAMIENTO
 ACT. DE CABILDOS
 FECHA: 10/10/2019
 SECRETARÍA SINDICAL
 SECRETARÍA SINDICAL

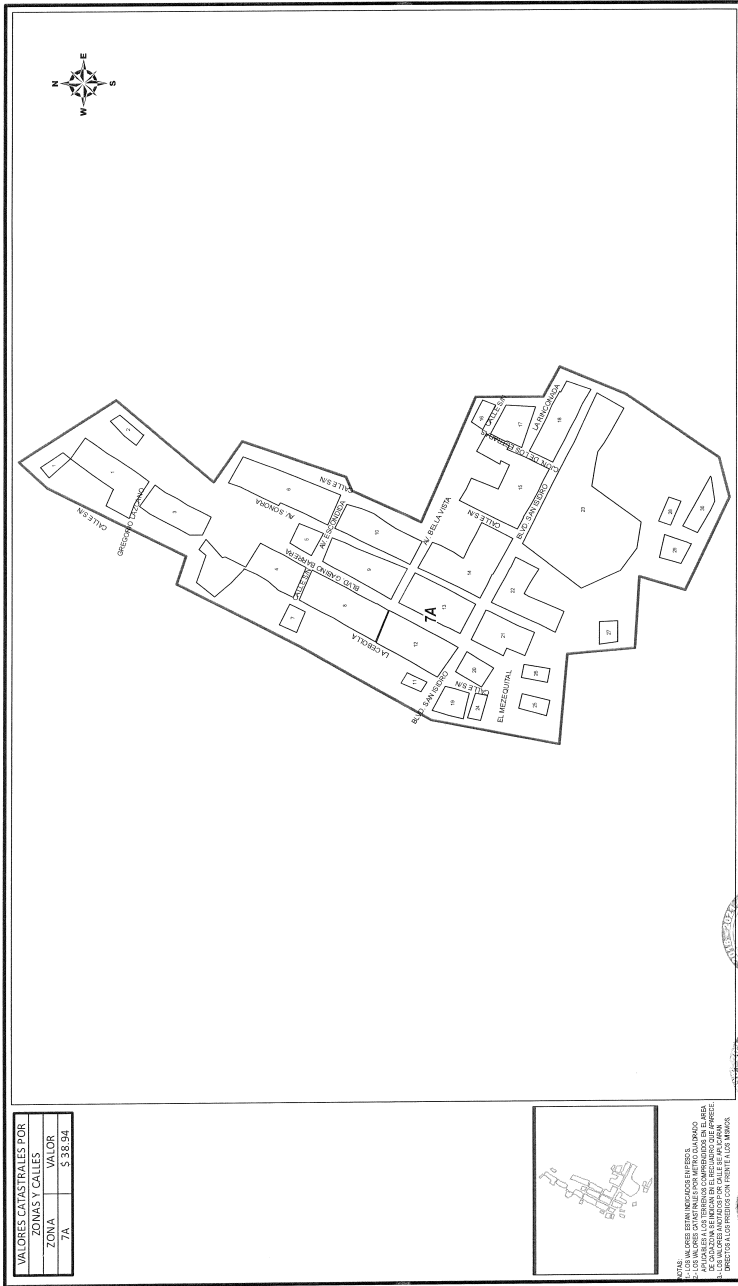


NOTAS:
 1. LOS VALORES SE REFIREN A LOS PRECIOS DE LOS TERRENOS.
 2. LOS VALORES SE REFIREN AL METRO CUADRADO.
 3. LOS VALORES SE REFIREN A LOS TERRENOS QUE SE ENCUENTRAN EN LAS ZONAS QUE SE ENCUENTRAN EN EL REGISTRO DE LA SECRETARÍA DE GOBIERNO Y ARCHIVO DEL ESTADO, DIRECTA O INDIRECTAMENTE.

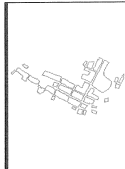
H. AYUNTAMIENTO
 AC. CABILDOS
 PRESIDENTE
PRESIDENTE SINDICATURA

H. CONGRESO DEL ESTADO
 DECRETO NO. 68 FECHA: 08/10/2019
 DIP. PRESIDENTE: [Firma] DIP. SECRETARIO: [Firma]
 SECRETARÍA DE GOBIERNO Y ARCHIVO DEL ESTADO

TABLA DE VALORES UNITARIOS DE SUELO
 MUNICIPIO: MAGDALENA, SONORA
 POBLACION: CUE SAN LORENZO, REGION: 06
 ESTADO DE SONORA ESCALA: 1:3,000 AÑO: 2019



VALORES CATASTRALES POR ZONAS Y CALLES	
ZONA	VALOR
7A	\$ 38.94



NOTA: LOS VALORES ESTAN INDICADOS EN PESOS.
 LOS VALORES DE TRAMITES POR IMPORTE DEMANDADO.
 LA CANTIDAD DE LOS VALORES DE LOS TRAMITES SE ASIGNA A LA CANTIDAD EN EL TITULO DEL CUAL DEPENDE EL DIRECTOR O LOS PROPIETARIOS CON FRENTE A LOS TRAMITES.

SECRETARÍA DE GOBIERNO

SINDICATURA SECRETARÍA DE GOBIERNO

SECRETARÍA DE GOBIERNO

SECRETARÍA DE GOBIERNO

DECRETO NO. 1718
 DIP. PRESIDENTE: DIP. SECRETARIO: DIP. SECRETARIO:
SECRETARÍA DE GOBIERNO

H. CONGRESO DEL ESTADO
SECRETARÍA DE GOBIERNO
 FECHA: 17 de Octubre del 2019
SECRETARÍA DE GOBIERNO

ESTADO DE SONORA
 MUNICIPIO: MAGDALENA, SONORA
 POBLACION: CUA LA CEBOLLA, REGION: 07
 ESCALA: 1:5,000
 AÑO: 2019



COPIA Boletín Oficial y Archivo del Estado

TABLA DE VALORES UNITARIOS DE CONSTRUCCIÓN 2020

Antiguo			Industrial			S	
E (Económico)	M (Medio)	S (Superior)	C (Corriente)	E (Económico)	M (Medio)	S (Superior)	S (Superior)
Elementos característicos: Estructura; Muros Columnas Techos y Entrepisos Complementos; Azoteas Aplanados Pisos Lambrihes Ventaneria Puertas Instalaciones; Sanitaria Eléctrica Diversos Acabados; Exteriores Interiores	Adobe, piedra, ladrillo o mixtos Vigas de madera y entosado Terrado y aplanado con mezcla ó teja De mezcla ó yeso, mal terminados Cemento, mosaico económico ó similar De cemento ó mosaico De madera de mediana calidad, algunas con rejas de fierro De madera de tipo medio, entabladeras ó similar Muebles de baño económicos; fregadero de tipo pulido ó cemento ó similar Visible con placas de tipo económico Pintura a la cal de tipo económico Pintura de mediana calidad, recubrimiento de piedra ó similar Pintura de mediana calidad económico	Adobe, piedra, ladrillo ó mixtos Entosado sobre vigas de fierro ó sobre vigueta de madera abundante Aplanado con mezcla ó teja De mezcla ó yeso con morticos decorativos De mosaico de buena calidad, piedra labrada ó losas de concreto De mosaico de buena calidad piedra labrada ó losas de concreto De madera de buena calidad con rejas decorativas de fierro forjado De madera de buena calidad, entabladeras ó similar Muebles de baño de buena calidad; fregadero porcelanizado ó de material forjado ó similar Oculto ó visible con placas de buena calidad Piedras labradas, trabajos ornamentales, pastas ó pintura de buena calidad Pintura de buena calidad, ralsos plafones	Adobe, ladrillo, mixtos ó sin ellos Ladrillo, madera ó fierro Vigas ó largueros de madera Lámina galvanizada, asbesto ó teja Ladrillo ó cemento Mezcla ó yeso Cemento Madera ó fierro, perfiles sencillos Sencillas de madera ó fierro No hay ó mínima Visible, mínima Muros aparentes ó pintura corriente Muros aparentes ó pintura de buena calidad, sin pintar Muros aparentes ó pintura corriente	Ladrillo ó block con refuerzos de concreto armado Concreto armado ó fierro Estructura de madera ó fierro en claros medianos ó grandes Lámina galvanizada ó asbesto Mezcla ó yeso Cemento pulido ó mosaico Cemento pulido ó mosaico Fierro en perfiles sencillos Madera, fierro ó aluminio Muebles de tipo económico Visible con placas de tipo económico Pintura de tipo económico, sin pintar Pintura de tipo económico	Ladrillo ó block con refuerzos de concreto armado Concreto armado ó fierro Estructura de madera ó fierro en claros medianos ó grandes Lámina galvanizada ó asbesto Mezcla ó yeso Cemento pulido ó mosaico Cemento pulido ó mosaico Fierro en perfiles sencillos Madera, fierro ó aluminio Muebles de tipo económico Visible con placas de tipo económico Pintura de mediana calidad ó muros aparentes Pintura de mediana calidad, algunos plafones Bueno Regular Malo Bueno Regular Malo Bueno Regular Malo Bueno Regular Malo	Ladrillo ó block con refuerzos de concreto armado Concreto armado ó fierro Estructura metálica en grandes claros Lámina galvanizada, asbesto estructural Mezcla ó yeso Mosaico de buena calidad, loseta asfáltica, piso de cemento con acabado especial ó similares Azulejo ó mosaico Madera, fierro ó aluminio Muebles de buena calidad Oculto con iluminación profusa Ductos de aire Pintura de buena calidad, muros aparentes, algunos recubrimientos Pintura de buena calidad, plafones de yeso de materiales prefabricados Bueno Regular Malo Bueno Regular Malo Bueno Regular Malo	

TABLA DE VALORES UNITARIOS DE CONSTRUCCION

MUNICIPIO: MAGDALENA

ESTADO DE SONORA

AÑO 2019

H. CONGRESO DEL ESTADO

DECRETO No. **68** FECHA: **10 de febrero**


SECRETARÍA DE GOBIERNO
DIP. SECRETARIO


DIP. SECRETARIO

PRESIDENTE SINDICATURA


SECRETARÍA DE GOBIERNO
SINDICO


PRESIDENTE SINDICATURA

VALORES UNITARIOS DE CONSTRUCCIÓN TIPO MODERNO 2020									
C a l i d a d e s		R	C	E	M	S	L		
Elementos característicos:		(Rústico)	(Corriente)	(Económico)	(Medio)	(Superior)	(Lujo)		
Estructuras:		Ladrillo de barro ó cemento, madera ó carrizo	Ladrillo ó block con refuerzos aislados de concreto armado	Ladrillo ó block con refuerzos de concreto armado	Ladrillo con refuerzos corridos de concreto armado	Ladrillo, piedra con refuerzos corridos de concreto armado	Ladrillo, piedra ó abstrón con refuerzos corridos de concreto		
Techos y entrepisos		Madera, lámina galvanizada ó asbesto	Vigas de madera ó fierro, lámina de cartón, asbesto ó galvanizada, loseta de barro ó concreto	Vigueta y bovedilla, losa de concreto armado	Losa de concreto armado	Losa de concreto armado	Losa de concreto armado, grandes claros		
Complementos ; Azoteas		Cartón asfáltico ó teja	Terrado, enlosado y mezcla de cal, arena	Terrado, enlosado y mezcla de cal, arena, impermeabilizado	Terrado, enlosado y mezcla de cal, arena, impermeabilizado, teja	Terrado, enlosado y mezcla de cal, arena, impermeabilizado	Enlosado, salado con mezcla é impermeabilizado		
Aplanados		No hay	Mezcla de cal mal terminados	Mezcla de cal ó yeso	Mezcla de cal ó yeso	Mezcla de cal ó yeso	Mezcla ó yeso bien terminados		
Pisos		Ladrillo ó cemento	Cemento ó mosaico	Cemento pulido ó mosaico	Mosaico, cerámica, vinyl	Madera, mármol	Madera, mármol, terrazo ó similar		
Lambrines		Cemento pulido	Mosaico ó cemento pulido	Azulejo de tipo económico	Azulejo blanco ó de color	Azulejo de color, decorado, mármol ó madera	Azulejo de color, mármol ó similares		
Ventanería		Madera, acabado rústico	Madera ó fierro, perfiles sencillos	Madera ó fierro en perfiles sencillos, aluminio natural	Madera bien terminada, aluminio anodizado ó similar	Madera bien terminada, aluminio anodizado ó similar	Aluminio anodizado ó similar		
Puertas		Madera, acabado rústico	Sencillas de madera ó fierro	Madera ó fierro de tipo económico	Madera ó fierro bien terminados	Madera bien terminada, aluminio anodizado ó similar	Madera bien terminada, aluminio anodizado ó similar		
Instalaciones; Sanitaria		Fosa séptica, fregadero de cemento	Muebles blancos, fregadero de lámina ó similar	Muebles blancos, fregadero de lámina esmaltada ó similar	Muebles blancos ó de color, fregadero de lámina esmaltada ó similar	Muebles de color, cocina integral	Muebles de color, cocina integral		
Eléctrica		Visible mínima	Oculto ó visible con placas de tipo económico	Instalación oculta, placas de mediana calidad	Oculto con placas de plástico	Oculto con placas metálicas ó similares	Oculto con placas metálicas ó similares		
Diversos					Ductos de aire	Ductos de aire, teléfono	Ductos de aire, teléfono		
Acabados; Exteriores		Muros aparentes ó pintura corriente	Pintura de tipo económico	Pintura de mediana calidad ó similar	Pintura de buena calidad, algunos recubrimientos de piedra, fachalera ó similar	Pintura de buena calidad, pastas, recubrimientos de azulejo, piedra	Recubrimientos de piedra, cantera, mármol ó similares		
Interiores		Muros aparentes ó pintura corriente	Pintura de tipo económico	Pintura de mediana calidad ó similar	Pintura de buena calidad, algunos recubrimientos de plásticos, papel ó tapiz	Pintura de buena calidad, recubrimientos de plástico, papel tapiz, madera ó similares	Recubrimientos de plástico, papel tapiz, madera ó similares		
Estados de conservación		Bueno Regular Malo	Bueno Regular Malo	Bueno Regular Malo	Bueno Regular Malo	Bueno Regular Malo	Bueno Regular Malo	Bueno Regular Malo	Bueno Regular Malo
Valores en pesos		1,824.98 1,581.65 1,009.82	2,676.64 2,250.81 1,459.98	3,649.96 3,163.29 1,970.98	4,927.45 3,923.70 2,634.80	5,934.92 5,912.93 3,966.29	8,273.24 6,813.26 5,268.11		

Nota: Los precios unitarios de los materiales y mano de obra se refieren a los precios de adquisición de los materiales y mano de obra en el momento de la construcción, los precios de adquisición de los materiales y mano de obra en el momento de la construcción, los precios de adquisición de los materiales y mano de obra en el momento de la construcción.


Nota: Los precios unitarios de los materiales y mano de obra se refieren a los precios de adquisición de los materiales y mano de obra en el momento de la construcción, los precios de adquisición de los materiales y mano de obra en el momento de la construcción, los precios de adquisición de los materiales y mano de obra en el momento de la construcción.

VALORES UNITARIOS DE CONSTRUCCIÓN MODERNA
MUNICIPIO: MAGDALENA
ESTADO DE SONORA
AÑO 2019

H. CONGRESO DEL ESTADO
 DECRETO No. 63
 FECHA: 17 OCT 2019
 GOBIERNO DEL ESTADO DE SONORA
 DIP. SECRETARIO
 DIP. SECRETARIO

SECRETARÍA DE GOBIERNO
 SECRETARÍA DE GOBIERNO
 SECRETARÍA DE GOBIERNO
 SECRETARÍA DE GOBIERNO

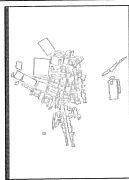
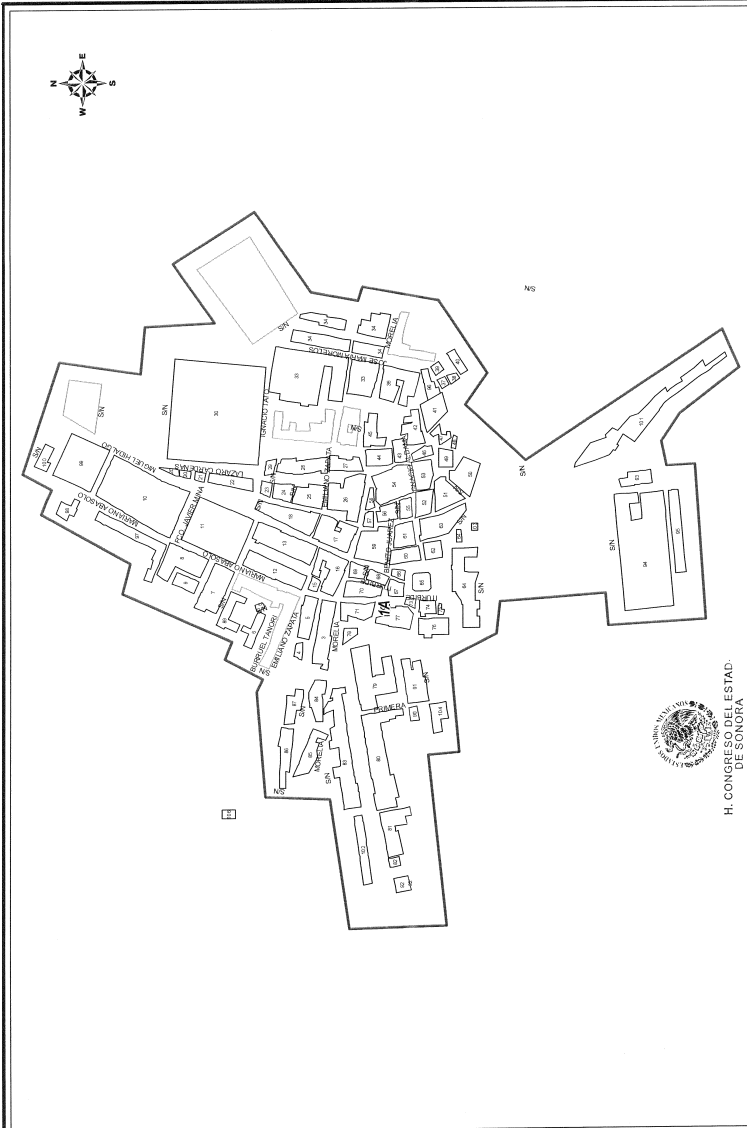
TABLA GENERAL DE VALORES UNITARIOS POR HECTÁREA PARA PREDIOS RURALES 2020

CLASIFICACIÓN	CATEGORÍA	CLASE	CLAVE	CONCEPTO	VALOR CATASTRAL
TERRENOS ABIERTOS AL CULTIVO					
Riego por bombeo	1ra.	2da	1/3	Con riego mecánico con pozo de poca profundidad (100 pies max.)	60,832.65
	2da	2da	1/4	Con riego mecánico con pozo profundo (mas de 100 pies)	42,582.85
Riego por gravedad	1ra.	1ra.	1/1	Distrito de riego con derecho a agua de presa regularmente	48,666.11
	2da	1ra.	1/2	Con derecho a agua de presa o rio irregularmente aun dentro de distritos	24,333.06
Riego por temporal	Única	Única	1/5	Depende para su irrigación de la eventualidad de precipitaciones	2,433.31
TERRENOS DE AGOSTADERO					
Agostadero	1ra.	Agostadero.	2/1	Praderas naturales	1,462.32
	2da.	Agostadero.	2/2	Que fueron mejorados para pastoreo en base a técnicas	1,119.32
	3ra.	Agostadero.	2/3	Zonas semidesérticas de bajo rendimiento como terrenos de agostadero	669.16
TERRENOS RURAL INDUSTRIAL					
Unico	Unico	Unico	5/1	Terreno con explotación minera y/o industrial	24,333.06
<div style="display: flex; justify-content: space-between;"> <div style="width: 45%;">  <p>AYUNTAMIENTO DE HERMOSILLO SECRETARÍA DE AGRICULTURA PRESIDENTE SÍNDICO</p> </div> <div style="width: 45%;"> <p>DECRETO No. 68 FECHA: 10/08/2019 H. CONGRESO DEL ESTADO DE SONORA DIP. SECRETARIO DIP. SECRETARIO</p> </div> </div>					
				MUNICIPIO: MAGDALENA	ESTADO DE SONORA
				VALORES UNITARIOS DE TERRENO POR Ha AÑO 2019	



MAZATAN

VALORES CASTRALES POR	VALOR
TORNOS Y CALLES	1.00
1A	\$ 13.73



MUNICIPIO DE MAZATAN, SONORA
 H. AYUNTAMIENTO
 Presidente Municipal
 Mazatan, Sonora
 Administración 2018-2021
 ACTA DE CABILDONO. 17
 SECRETARIO: *[Signature]*
 SINDICO: *[Signature]*



H. CONGRESO DEL ESTADO
 DE SONORA



H. CONGRESO DEL ESTADO
 DECRETO NO. *[Signature]* FECHA: *[Signature]*
 DIP. PRESIDENTE: *[Signature]* DIP. SECRETARIO: *[Signature]* DIP. SECRETARIO: *[Signature]*

TABLA DE VALORES UNITARIOS DE SUELO
 MUNICIPIO: MAZATAN, SONORA
 POBLACION: MAZATAN, REGION: 01
 ESTADO DE SONORA ESCALA: 1:8,000
 AÑO: 2019



COPIA
 Secretaría de Gobierno
 Boletín Oficial y
 Archivo del Estado

TABLA DE VALORES UNITARIOS DE CONSTRUCCION 2020

C a l i d a d e s	Antiguo					Industrial				
	E (Económico)	M (Medio)	S (Superior)	C (Corriente)	E (Económico)	M (Medio)	S (Superior)			
Elementos característicos: Estructura;	Adobe, piedra, ó mixtos	Adobe, piedra, ladrillo ó mixtos	Adobe, piedra, ladrillo ó mixtos	Adobe, ladrillo, mixtos ó sin ellos	Ladrillo ó block	Ladrillo ó block con refuerzos de concreto armado	Ladrillo ó block con refuerzos corridos de concreto armado			
Muros	Columnas	Vigas de madera, entablado ó entosado	Entosado sobre vigas de fierro ó sobre vigueta de madera abundante	Ladrillo, madera ó fierro	Concreto armado ó fierro	Concreto armado ó fierro	Concreto armado ó fierro			
Techos y Entrepisos;	Aplanado con mezcla, teja	Terrado y aplanado con mezcla ó tejas	Aplanado con mezcla ó teja	Vigas ó largeros de madera	Estructura de madera ó fierro en claros pequeños	Estructura metálica en grandes claros	Estructura metálica en grandes claros			
Complementos; Azoteas;	De mezcla ó yeso, mal terminados	De mezcla ó yeso	De mezcla ó yeso con motivos decorativos	Lámina galvanizada, asbesto ó teja	Lámina galvanizada ó asbesto	Lámina galvanizada, asbesto estructural	Lámina galvanizada, asbesto estructural			
Aplanados	De cemento pulido ó de ladrillo	Cemento, mosaico económico ó similar	De mosaico de buena calidad, piedra labrada ó losas de concreto	Ladrillo ó cemento	Cemento	Mezcla ó yeso	Mezcla ó yeso			
Pisos	De cemento	De cemento ó mosaico	De mosaico de buena calidad, piedra labrada ó losas de concreto							
Lambrines	De madera de tipo económicos, algunas de ellas con rejas de fierro sencillo	De madera de tipo medio, entabladas ó similar	De madera de buena calidad, rejas decorativas de fierro forjado	Madera ó fierro, perfiles sencillos	Madera ó fierro, perfiles sencillos	Fierro en perfiles sencillos	Fierro en perfiles sencillos			
Ventanería	De madera de tipo económico, entabladas ó similar	De madera de tipo medio, entabladas ó similar	De madera de buena calidad, entabladas ó similar	Sencillos de madera ó fierro	Sencillos de madera ó fierro	Madera ó fierro de tipo económico	Madera, fierro ó aluminio			
Puertas	Muebles de baño económicos, fregadero de material pulido de cemento ó similar	Muebles de baño de mediana calidad, fregadero de granito ó similar	Muebles de baño de buena calidad, fregadero de granito ó similar	No hay ó mínima	Muebles de tipo económico	Muebles de tipo económico	Muebles de buena calidad			
Instalaciones; Sanitaria	Visible con placas de tipo económico	Ocultas ó visible con placas de mediana calidad	Ocultas ó visible con placas de buena calidad	Visible, mínima	Visible con placas de tipo económico	Visible con placas de tipo económico	Ocultas con iluminación profusa			
Eléctrica							Ductos de aire			
Diversos										
Acabados; Exteriores	Pintura a la cal de tipo económico	Pintura de mediana calidad, recubrimiento de piedra ó similar	Piedras labradas, trabajos ornamentales, pastos ó pintura de buena calidad	Muros aparentes ó pintura corriente	Pintura de tipo económico, sin pintar	Pintura de mediana calidad ó muros aparentes	Pintura de buena calidad, muros aparentes, algunos recubrimientos			
Interiores	Pintura a la cal de tipo económico	Pintura de mediana calidad	Pintura de buena calidad, falsos plafones	Muros aparentes ó pintura corriente	Muros aparentes ó pintura corriente	Pintura de mediana calidad, algunos plafones	Pintura de buena calidad, plafones prefabricados			
Equipos de calefacción	Bueno	Bueno	Bueno	Bueno	Regular	Bueno	Bueno			
Equipos de ventilación	665.07	931.11	1,064.12	133.02	399.04	1,130.63	1,662.21			
Equipos de iluminación	665.07	931.11	1,064.12	133.02	399.04	1,130.63	1,662.21			
Equipos de ventilación	665.07	931.11	1,064.12	133.02	399.04	1,130.63	1,662.21			
Equipos de iluminación	665.07	931.11	1,064.12	133.02	399.04	1,130.63	1,662.21			

MUNICIPIO: MAZATÁN
ESTADO DE SONORA
AÑO 2019

TABLA DE VALORES UNITARIOS DE CONSTRUCCION

H. CONGRESO DEL ESTADO
DECRETO No. 17
FECHA: 10/07/2019

DIP. SECRETARIO
DIP. SECRETARIO
DIP. SECRETARIO

DIP. PRESIDENTE
DIP. PRESIDENTE
DIP. PRESIDENTE

SINDICO
SINDICO
SINDICO

PRESIDENTE
PRESIDENTE
PRESIDENTE

Residencia Municipal Mazatán, Sonora, México
H. AYUNTAMIENTO DE MAZATÁN
Municipio de Mazatán, Sonora, México
10 de Julio de 2019

No. Las modificaciones que no se ajustan a los alcances de los artículos que se describen en esta tabla se clasifican dentro del tipo, calidad y estado de conservación a que corresponde su valor por M2

TABLA GENERAL DE VALORES UNITARIOS POR HECTÁREA PARA PREDIOS RURALES 2020

CLASIFICACIÓN	CATEGORÍA	CLASE	CLAVE	CONCEPTO	VALOR CATASTRAL
TERRENOS ABIERTOS AL CULTIVO:					
Riego por gravedad	1ra.	1ra.	1/1	Distrito de riego con derecho a agua de presa regularmente	\$39,904.49
	2da	1ra.	1/2	Con derecho a agua de presa o río irregularmente aun dentro de distritos	\$19,952.25
	1ra.	2da	1/3	Con riego mecánico con pozo de poca profundidad (100 pies max.)	\$15,961.80
Riego por bombeo	2da	2da	1/4	Con riego mecánico con pozo profundo (mas de 100 pies)	\$10,641.20
	Única	Única	1/5	Depende para su irrigación de la eventualidad de precipitaciones	\$1,995.22
TERRENOS DE AGOSTADERO:					
Agostadero	1ra.	Agostadero.	2/1	Praderas naturales	\$1,596.18
	2da.	Agostadero.	2/2	Que fueron mejorados para pastoreo en base a técnicas	\$798.09
	3ra.	Agostadero.	2/3	Zonas semidesérticas de bajo rendimiento como terrenos de agostadero	\$399.04
VALORES UNITARIOS DE TERRENO POR Ha					
				MUNICIPIO: MAZATAN	
				ESTADO DE SONORA	AÑO 2019

H. AYUNTAMIENTO
ACTA DE CABILDO No.: 17 FEBRERO 17/2019
 Presidencia Municipal
 Mazatlan, Sonora.
 Administración 2018-2021

Alfonso de la Cruz
 PRESIDENTE

[Firma]
 SINDICO

[Firma]
 SECRETARIO

H. CONGRESO DEL ESTADO
 DECRETO No. *68*
 FECHA: *14/02/2019*

[Firma]
 DIP. PRESIDENTE

[Firma]
 DIP. SECRETARIO

C O P I A
 Boletín Oficial y
 Secretaría
 de Gobierno
 Archivo del Estado



VALORES UNITARIOS DE CONSTRUCCION TIPO MODERNO 2020

Calidades	R (Rústico)	C (Corriente)	E (Económico)	M (Medio)	S (Superior)
Elementos característicos: Estructura : Muros	Ladrillo de barro ó cemento, madera ó carrizo	Ladrillo ó block con refuerzos alistados de concreto armado	Ladrillo ó block con refuerzos de concreto armado	Ladrillo con refuerzos corridos de concreto armado	Ladrillo, piedra con refuerzos corridos de concreto armado
Techos y entrepisos	Madera, lámina galvanizada ó cartón, asbesto ó laminado, asbesto	Vigas de madera ó fierro, lámina de cartón, asbesto ó laminado, losa de barro ó concreto	Vigueta y bovedilla, losa de concreto armado	Losa de concreto armado	Losa de concreto armado
Complementos : Azoteas	Cartón asfáltico ó teja	Terrado, embosado y mezcla de cal, arena	Terrado, embosado y mezcla de cal, arena, impermeabilizado	Terrado, embosado y mezcla de cal, arena, impermeabilizado, teja	Terrado, embosado y mezcla de cal, arena, impermeabilizado, teja
Aplanados	No hay	Mezcla de cal mal terminados	Mezcla de cal ó yeso	Mezcla de cal ó yeso	Mezcla de cal ó yeso
Pisos	Ladrillo ó cemento	Cemento ó mosaico	Cemento pulido ó mosaico	Mosaico, cerámica, vinil	Madera, marmol
Lambrines	Cemento pulido	Mosaico ó cemento pulido	Azulejo de tipo económico	Azulejo blanco ó de color	Azulejo de color, decorado, marmol ó madera
Ventanería	Madera, acabado rústico	Madera ó fierro, perfiles sencillos	Madera ó fierro en perfiles sencillos, aluminio natural	Madera bien terminada ó fierro en perfiles tubulares, claros medianos, aluminio natural	Madera bien terminada aluminio anodizado ó similar
Puertas	Madera, acabado rústicos	Sencillos de madera ó fierro	Madera ó fierro de tipo económico	Madera ó fierro bien terminados	Madera bien terminada, aluminio anodizado ó similar
Instalaciones; Sanitaria	Fosa séptica, fregadero de cemento	Muebles blancos, fregadero de lámina ó similar	Muebles blancos, fregadero de lámina esmaltada ó similar	Muebles blancos ó de color, fregadero de lámina esmaltada ó similar	Muebles de color, cocina integral
Eléctrica	Visible mínima	Oculto ó visible con placas de tipo económico	Instalación oculta, placas de mediana calidad	Oculto con placas de plástico	Oculto con placas metálicas ó similares
Diversos				Ductos de aire	Ductos de aire, teléfono
Acabados; Exteriores	Muros aparentes ó pintura corriente	Pintura de tipo económico	Pintura de mediana calidad ó similar	Pintura de buena calidad, algunos recubrimientos de piedra, fachaleta ó similar	Pintura de buena calidad, pastas, recubrimientos de azulejo, piedra
Interiores	Muros aparentes ó pintura corriente	Pintura de tipo económico	Pintura de mediana calidad ó similar	Pintura de buena calidad, algunos recubrimientos de plástico, papel ó tapiz	Pintura de buena calidad, algunos recubrimientos de plástico, papel ó tapiz, madera ó similares
Estados de conservación	Bueno Regular Malo	Bueno Regular Malo	Bueno Regular Malo	Bueno Regular Malo	Bueno Regular Malo
Valores Por M2 en pesos	395.14 332.54 199.52	997.86 897.86 552.01	1,330.15 1,197.13 731.58	1,598.18 1,436.56 877.90	2,128.24 1,915.42 1,170.54

VALORES UNITARIOS DE CONSTRUCCION MODERNA

MUNICIPIO: M A Z A T A N

ESTADO DE SONORA

AÑO 2019

H. AYUNTAMIENTO
Mazatlán, Sonora.
Administración 2018-2021

H. CONGRESO DEL ESTADO
Mazatlán, Sonora.
Administración 2018-2021

DECRETO No. 17 FECHA: 10/10/2019

SINDICO SECRETARIO DIP. PRESIDENTE DIP. SECRETARIO

PRESIDENTE SECRETARIO

VALORES UNITARIOS DE CONSTRUCCION MODERNA

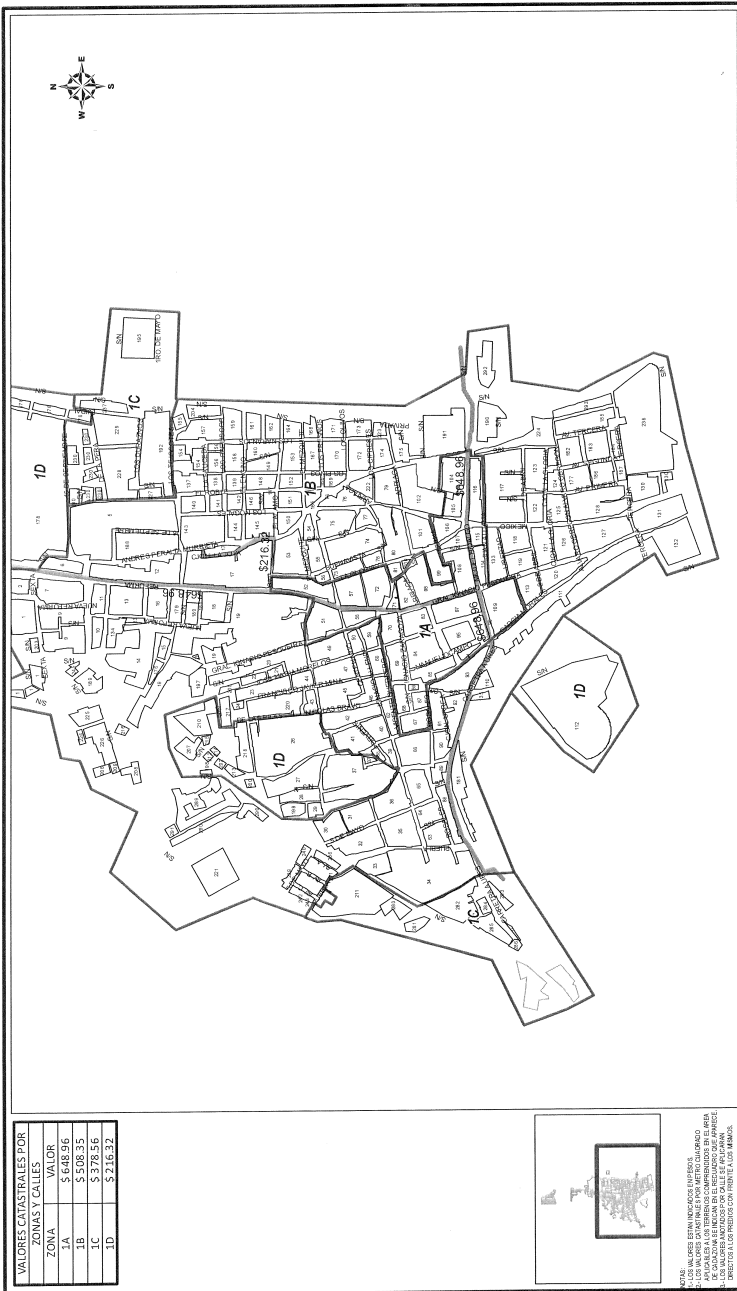


MOCTEZUMA

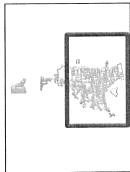


C O P I A

Secretaría
de Gobierno
Boletín Oficial y
Archivo del Estado



VALORES CATASTRALES POR ZONAS Y CALLES	
ZONA	VALOR
1A	\$ 648.916
1B	\$ 508.315
1C	\$ 378.516
1D	\$ 216.32



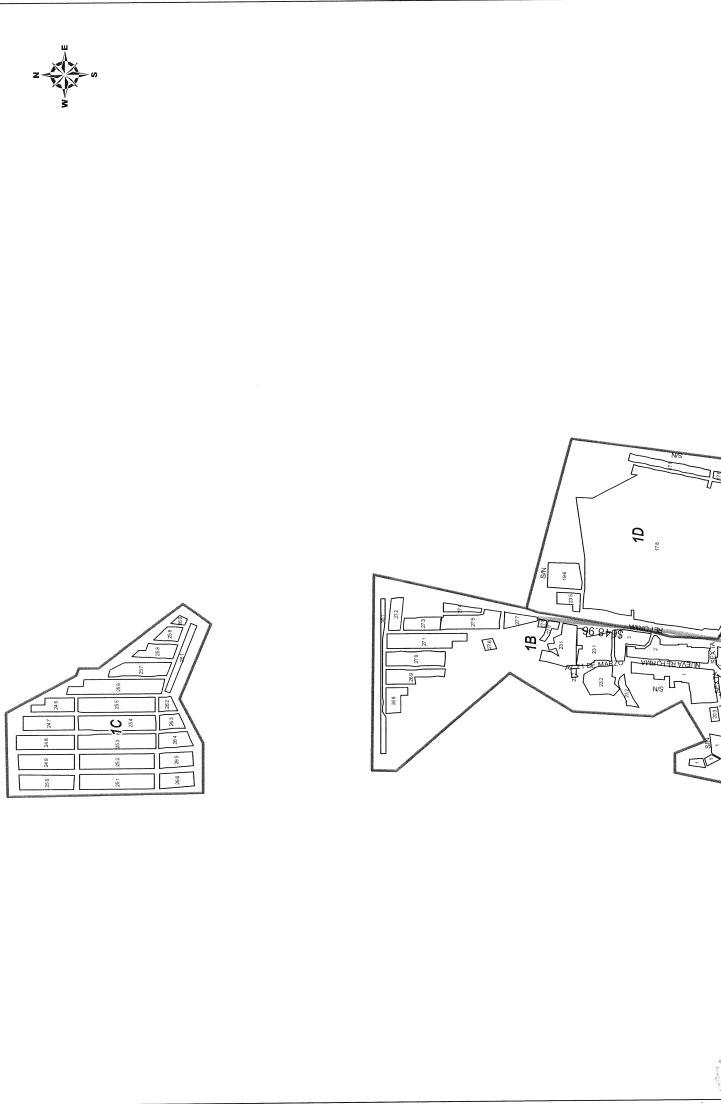
NOTA:
 1.- ESTE MAPA CATASTRAL SE ELABORÓ DE ACUERDO CON LOS DATOS DE LOS PLANOS DE SUELO Y LOS PLANOS DE CALLES DE LA COMUNIDAD DE SUELO DE MOCTEZUMA, SONORA, Y SE LE APLICARON LOS VALORES CATASTRALES POR M² DE SUELO Y CALLES DE LA COMUNIDAD DE SUELO DE MOCTEZUMA, SONORA, ESTADOS UNIDOS MEXICANOS, EN LA FECHA DE SU EMISIÓN.

TABLA DE VALORES UNITARIOS DE SUELO
 MUNICIPIO: MOCTEZUMA, SONORA
 POBLACION: MOCTEZUMA, REGION: 01
 ESTADO DE SONORA ESCALA: 1:9,000
 AÑO: 2019

H. AYUNTAMIENTO
 ACTA DE CABILDO NO. 15 FECHA 05/09/2019
 H. AYUNTAMIENTO PRESIDENTE: [Signature] SINDICO: [Signature]
 MOCTEZUMA, SONORA SECRETARIO: [Signature]
 MOCTEZUMA, SONORA

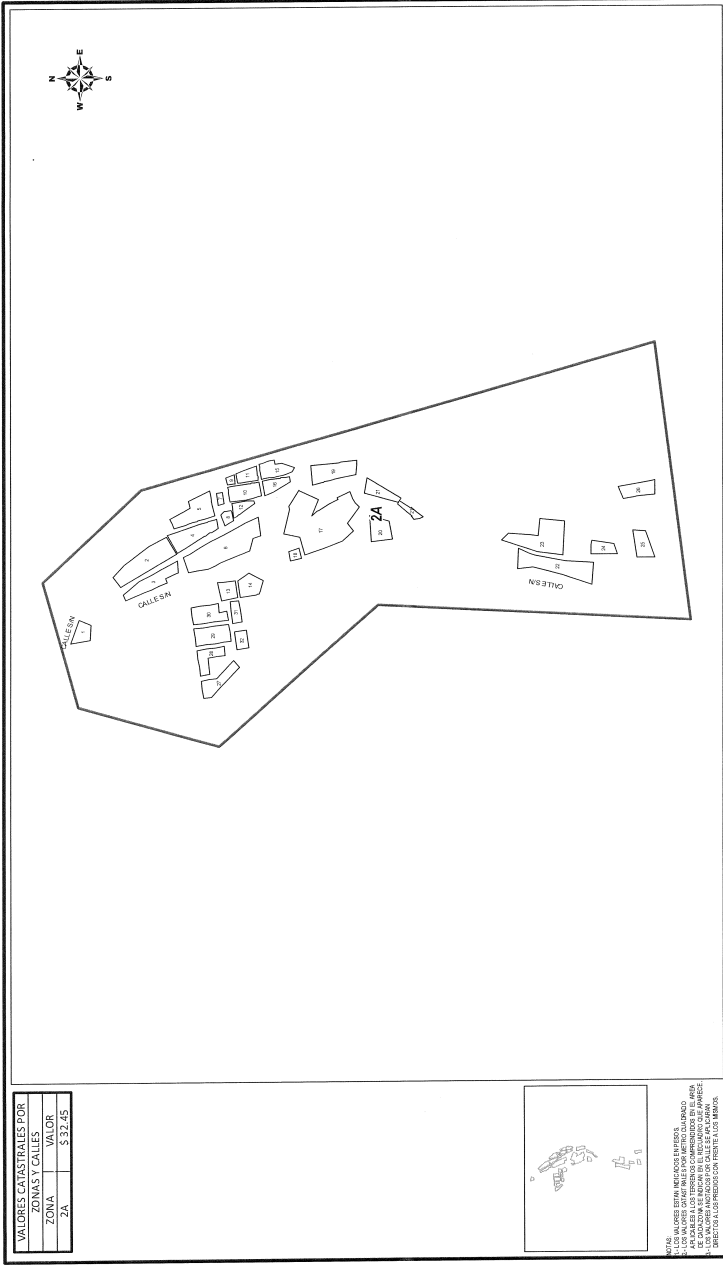
H. CONGRESO DEL ESTADO
 DECRETO NO. 68 FECHA 05/09/2019
 H. CONGRESO DEL ESTADO PRESIDENTE: [Signature] SECRETARIO: [Signature]
 MOCTEZUMA, SONORA DIP. SECRETARIO: [Signature]

TABLA DE VALORES UNITARIOS DE SUELO
 MUNICIPIO: MOCTEZUMA, SONORA
 POBLACION: MOCTEZUMA, REGION: 01
 ESTADO DE SONORA ESCALA: 1:9,000
 AÑO: 2019

<table border="1" style="width: 100%; border-collapse: collapse;"> <thead> <tr> <th colspan="2">VALORES CATASTRALES POR ZONAS Y CALLES</th> </tr> </thead> <tbody> <tr> <td>VALOR</td> <td>VALOR</td> </tr> <tr> <td>ZONA</td> <td>\$ 445.96</td> </tr> <tr> <td>A</td> <td>\$ 508.35</td> </tr> <tr> <td>1C</td> <td>\$ 378.56</td> </tr> <tr> <td>1D</td> <td>\$ 216.32</td> </tr> </tbody> </table>	VALORES CATASTRALES POR ZONAS Y CALLES		VALOR	VALOR	ZONA	\$ 445.96	A	\$ 508.35	1C	\$ 378.56	1D	\$ 216.32		<p style="text-align: center;">SECRETARÍA DE GOBIERNO</p> <p style="text-align: center;">SECRETARÍA DE GOBIERNO ESTADO DE SONORA</p>
VALORES CATASTRALES POR ZONAS Y CALLES														
VALOR	VALOR													
ZONA	\$ 445.96													
A	\$ 508.35													
1C	\$ 378.56													
1D	\$ 216.32													
<p>ACTA DE CABILDO NO. _____</p> <p>H. AYUNTAMIENTO DIP. PRESIDENTE: _____</p>	<p>DECRETO NO. _____</p> <p>H. CONGRESO DEL ESTADO DIP. PRESIDENTE: _____</p>	<p>SECRETARÍA DE GOBIERNO ESTADO DE SONORA</p> <p>SECRETARÍA DE GOBIERNO ESTADO DE SONORA</p>												
<p style="text-align: center;">MUNICIPIO: MOCTEZUMA, SONORA POBLACION: MOCTEZUMA, REGION: 01 ESTADO DE SONORA</p>			<p>ESCALA: 1:5,000</p> <p style="text-align: right;">AÑO: 2019</p>											



COPIA
Boletín Oficial y
Archivo del Estado



VALORES CATASTRALES POR ZONAS Y CALLES	
ZONA	VALOR
2A	\$ 32.45

TABLA DE VALORES UNITARIOS DE SUELO
 MUNICIPIO: MOCTEZUMA, SONORA
 POBLACION: CUE SAN PATRICIO DE LA M. REGION: 02
 ESTADO DE SONORA ESCALA: 1:8,000
 AÑO: 2019

H. CONGRESO DEL ESTADO
 DECRETOS
 DECRETO NO. 638
 FECHA: 01/10/2019
 DIP. PRESIDENTE: [Signature]
 DIP. SECRETARIO: [Signature]

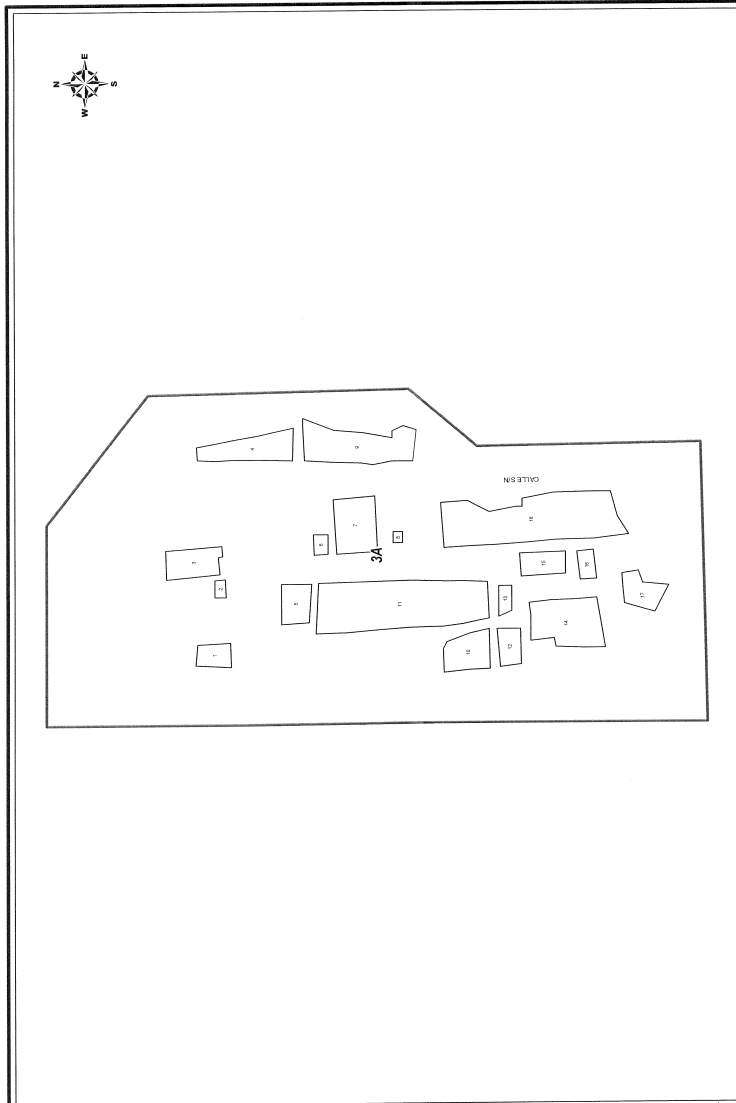
H. AYUNTAMIENTO
 ACTA DE CABILDO NO. 115
 FECHA: 01/10/19
 SINDICO: [Signature]
 SECRETARIO: [Signature]

NOTA:
 1. LOS VALORES ESTAN INCLUIDOS EN PENSOS.
 2. LAS CALLES A LAS QUE SE LES ASIGNA UN VALOR SON LAS CALLES QUE SE ENCUENTRAN EN EL TERRENO COMPROBADO EN EL AREA.
 3. LOS VALORES SE ASIGNAN POR CALLES Y POR AREA.
 4. SE DEBE TOMAR EN CUENTA EL VALOR DE LOS TERRENO EN SI MISMO.

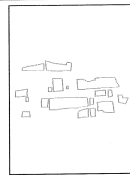
<table border="1" style="width: 100%; border-collapse: collapse;"> <tr> <td style="font-size: 8px;">VALORES CATASTRALES POR ZONA Y CALLE</td> <td style="font-size: 8px;">VALOR</td> </tr> <tr> <td style="font-size: 8px;">ZONA 4A</td> <td style="font-size: 8px;">\$ 32.45</td> </tr> </table>	VALORES CATASTRALES POR ZONA Y CALLE	VALOR	ZONA 4A	\$ 32.45		<p style="text-align: center;">TABLA DE VALORES UNITARIOS DE SUELO</p> <p>MUNICIPIO: MOCTEZUMA, SONORA POBLACION: CUE ELLANO, REGION: 04 ESTADO DE SONORA ESCALA: 1:2,000 AÑO: 2019</p>
VALORES CATASTRALES POR ZONA Y CALLE	VALOR					
ZONA 4A	\$ 32.45					
<p style="font-size: 8px;">NOTA: LOS VALORES ESTAN INDICADOS EN PESOS Y CENTAVOS. LOS VALORES ESTAN INDICADOS EN PESOS Y CENTAVOS. LOS VALORES ESTAN INDICADOS EN PESOS Y CENTAVOS. LOS VALORES ESTAN INDICADOS EN PESOS Y CENTAVOS. LOS VALORES ESTAN INDICADOS EN PESOS Y CENTAVOS. LOS VALORES ESTAN INDICADOS EN PESOS Y CENTAVOS.</p>		<p style="text-align: center;">H. AYUNTAMIENTO</p> <p>ACTA DE CABILDONO. PRESIDENTE: <i>[Signature]</i> SINDICADO: <i>[Signature]</i> SECRETARIO: <i>[Signature]</i> FECHA: 17/10/19 MOCTEZUMA, SONORA</p>				
		<p style="text-align: center;">H. CONGRESO DEL ESTADO</p> <p>DECRETO NO. <i>[Signature]</i> FECHA: <i>[Signature]</i> DIP. SECRETARIO: <i>[Signature]</i> DIP. SECRETARIO: <i>[Signature]</i> MOCTEZUMA, SONORA</p>				

COPIA
 Boletín Oficial y
 Archivo del Estado





VALORES CATASTRALES POR ZONAS Y CALLES	
ZONA	VALOR
3A	\$ 31.20



NOTAS:
 1.- LOS VALORES CATASTRALES ESTABLECIDOS EN ESTE PLANIFICACION SON DE CARÁCTER ESTIMATIVO.
 2.- LOS VALORES CATASTRALES ESTABLECIDOS EN ESTE PLANIFICACION SON DE CARÁCTER ESTIMATIVO.
 3.- PARA MÁS INFORMACIONES DIRIGIRSE AL DEPARTAMENTO DE INGENIERIA Y CATASTRO DEL GOBIERNO DEL ESTADO DE SONORA.
 4.- LOS VALORES CATASTRALES ESTABLECIDOS EN ESTE PLANIFICACION SON DE CARÁCTER ESTIMATIVO.

TABLA DE VALORES UNITARIOS DE SUELO
 MUNICIPIO: MOCTEZUMA, SONORA
 POBLACION: CUE SAN CLEMENTE TERAPA, REGION: 03
 ESTADO DE SONORA ESCALA: 1:3,000 AÑO: 2019

H. CONGRESO DEL ESTADO
 DECRETO NO. 68 FECHA: 05/09/19
 DIP-PRESIDENTE: [Signature] DIP-SECRETARIO: [Signature]

H. AYUNTAMIENTO
 ACTA DE CABILDADO NO. 15 FECHA: 05/09/19
 PRESIDENTE: [Signature] SECRETARIO: [Signature]
 AYUNTAMIENTO DE MOCTEZUMA, SONORA

VALORES UNITARIOS DE CONSTRUCCIÓN TIPO MODERNO 2020

Elementos característicos:	R (Rústico)		C (Corriente)		E (Económico)		M (Medio)		S (Superior)	
	Descripción	Valor	Descripción	Valor	Descripción	Valor	Descripción	Valor	Descripción	Valor
Estructura ; Muros	Ladrillo de barro ó cemento, madera ó cartizo		Ladrillo ó block con refuerzos aislados de concreto armado		Ladrillo ó block con refuerzos de concreto armado		Ladrillo con refuerzos corridos de concreto armado		Ladrillo, piedra con refuerzos corridos de concreto armado	
	Madera, lámina galvanizada ó asbesto		Vigas de madera ó fierro, lámina de cartón, asbesto ó galvanizada, loseta de barro ó concreto		Vigüeta y bovedilla, losa de concreto armado		Losa de concreto armado		Losa de concreto armado	
Techos y entrepisos	Cartón asfáltico ó teja		Terrado, enlosado y mezcla de cal, arena		Terrado, enlosado y mezcla de cal, arena, impermeabilizado		Terrado, enlosado y mezcla de cal, arena, impermeabilizado, teja		Terrado, enlosado y mezcla de cal, arena, impermeabilizado, teja	
	No hay		Mezcla de cal mal terminados		Mezcla de cal ó yeso		Mezcla de cal ó yeso		Mezcla de cal ó yeso	
Aplanados	Ladrillo ó cemento		Cemento ó mosaico		Cemento pulido ó mosaico		Mosaico, cerámica, vinil		Madera, mármol	
	Cemento pulido		Mosaico ó cemento pulido		Azulejo de tipo económico		Azulejo blanco ó de color		Azulejo de color, decorado, mármol ó madera	
Lambrienes	Madera, acabado rústico		Madera ó fierro, perfiles sencillos		Madera ó fierro en perfiles sencillos, aluminio natural		Madera bien terminada, aluminio anodizado ó similar		Madera bien terminada, aluminio anodizado ó similar	
	Madera, acabado rústicos		Sencillos de madera ó fierro		Madera ó fierro de tipo económico		Madera ó fierro bien terminados		Madera bien terminada, aluminio anodizado ó similar	
Puertas	Fosa séptica, fregadero de cemento		Muebles blancos, fregadero de lámina ó similar		Muebles blancos, fregadero de lámina esmaltada ó similar		Muebles blancos ó de color, fregadero de lámina esmaltada ó similar		Muebles de color, cocina integral	
	Visible mínima		Oculto ó visible con placas de tipo económico		Instalación oculta, placas de mediana calidad		Oculto con placas de plástico		Oculto con placas metálicas ó similares	
Diversos	Muros aparentes ó pintura corriente		Pintura de tipo económico		Pintura de mediana calidad ó similar		Pintura de buena calidad, algunos recubrimientos de azulejo, piedra ó tapiz		Pintura de buena calidad, algunos recubrimientos de azulejo, piedra ó tapiz	
	Muros aparentes ó pintura corriente		Pintura de tipo económico		Pintura de mediana calidad ó similar		Pintura de buena calidad, algunos recubrimientos de plástico, papel ó tapiz		Pintura de buena calidad, algunos recubrimientos de plástico, papel ó tapiz	
Acabados; Exteriores	Bueno	886.91	Regular	713.86	Bueno	886.91	Regular	713.86	Bueno	886.91
	Malo	529.98	Malo	529.98	Bueno	1,981.98	Regular	1,416.90	Malo	1,189.76
Interiores	Bueno	886.91	Regular	713.86	Bueno	1,981.98	Regular	1,416.90	Malo	1,189.76
	Malo	529.98	Malo	529.98	Bueno	2,844.61	Regular	2,044.22	Malo	1,373.63
Estados de conservación	Bueno	886.91	Regular	713.86	Bueno	1,981.98	Regular	1,416.90	Malo	1,189.76
	Malo	529.98	Malo	529.98	Bueno	2,844.61	Regular	2,044.22	Malo	1,373.63
Valores Por M2 en pesos	Bueno	886.91	Regular	713.86	Bueno	1,981.98	Regular	1,416.90	Malo	1,189.76
	Malo	529.98	Malo	529.98	Bueno	3,709.89	Regular	3,093.38	Malo	2,044.22

Nota: Las construcciones con elementos característicos dominantes que no correspondan a las descripciones ó valores unitarios de esta tabla, serán valuadas especialmente.

VALORES UNITARIOS DE CONSTRUCCIÓN MODERNA

MUNICIPIO: MOCTEZUMA

ESTADO DE SONORA

AÑO 2019

H. AYUNTAMIENTO ACTA DE CABILDO No. 12 FECHA: 05/10/2019	H. CONGRESO DEL ESTADO DECRETOS No. 68 FECHA: 19/05/2019	DIR. SECRETARÍA DIP. SECRETARIO
PRESIDENTE SINDICO	DIR. SECRETARÍA DIP. SECRETARIO	DIR. SECRETARÍA DIP. SECRETARIO



TABLA DE VALORES UNITARIOS DE CONSTRUCCIÓN 2020

Antiguo			Industrial			
E (Económico)	M (Medio)	S (Superior)	C (Corriente)	E (Económico)	M (Medio)	S (Superior)
Elementos característicos: Estructura, Muros	Adobe, piedra, ladrillo ó mixtos	Adobe, piedra, ladrillo ó mixtos	Adobe, ladrillo, mixtos ó sin ellos	Ladrillo ó block	Ladrillo ó block con refuerzos de concreto armado	Ladrillo ó block con refuerzos corridos de concreto armado
Columnas	Vigas de madera y enbasetado	Enbasetado sobre vigas de fierro ó sobre viguería de madera abundante	Ladrillo, madera ó fierro	Concreto armado ó fierro	Concreto armado ó fierro	Concreto armado ó fierro
Techos y Entrepisos	Vigas de madera, enbasetado ó enbasetado	Enbasetado sobre vigas de fierro ó sobre viguería de madera abundante	Vigas ó largueros de madera	Estructura de madera ó fierro en claros pequeños	Estructura de madera ó fierro en claros medianos ó grandes	Estructura metálica en grandes claros
Complementos: Azoteas	Aplanado con mezcla, teja	Aplanado con mezcla ó teja	Lámina galvanizada, asbesto ó teja	Lámina galvanizada ó asbesto	Lámina galvanizada ó asbesto	Lámina galvanizada, asbesto estructural
Aplanados	De mezcla ó yeso	De mezcla ó yeso con motivos decorativos	De mezcla ó yeso con motivos decorativos	Mezcla mal terminada ó sin aglutar	Mezcla ó yeso	Mezcla ó yeso
Pisos	Cemento, mosaico económico ó similar	Cemento, mosaico económico ó similar	Ladrillo ó cemento	Cemento	Cemento pulido ó mosaico	Mosaico de buena calidad, loseta artificial, piso de cemento con acabado especial ó similares
Lambrienes	De cemento	De cemento ó mosaico	Ladrillo ó cemento	Cemento	Cemento pulido ó mosaico	Azulejo ó mosaico
Ventanería	De madera de tipo económico, algunos de mediana calidad, algunas de ellas con rejas de fierro sencillo	De madera de mediana calidad, algunas de ellas con rejas de fierro	De madera ó fierro, perfiles sencillos	Madera ó fierro, perfiles sencillos	Fierro en perfiles sencillos	Madera, fierro ó aluminio
Puertas	De madera de tipo económico, entabladas ó similar	De madera de tipo medio, entabladas ó similar	De madera de buena calidad, entabladas ó similar	Sencillos de madera ó fierro	Madera ó fierro de tipo económico	Madera, fierro ó aluminio
Instalaciones: Sanitaria	Muebles de baño económicos, reparo de mediana calidad, resadero de granito ó similar	Muebles de baño de mediana calidad, resadero de granito ó similar	Muebles de baño de buena calidad, fregadero porcelanizado ó de material forrado de azulejo ó similar	No hay ó mínima	Muebles de tipo económico	Muebles de buena calidad
Eléctrica	Visible con placas de tipo económico	Oculto ó visible con placas de mediana calidad	Oculto ó visible con placas de buena calidad	Visible, mínima	Visible con placas de tipo económico	Oculto con iluminación profusa
Diversos	Pintura a la cal de tipo económico	Pintura de mediana calidad, recubrimiento de piedra ó similar	Piedras labradas, trabajos ornamentales, pastas ó pintura de buena calidad	Muros aparentes ó pintura corriente	Pintura de tipo económico, sin pintar	Pintura de buena calidad, muros aparentes, algunos recubrimientos
Acabados: Exteriores	Pintura a la cal de tipo económico	Pintura de mediana calidad, recubrimiento de piedra ó similar	Piedras labradas, trabajos ornamentales, pastas ó pintura de buena calidad	Muros aparentes ó pintura corriente	Pintura de tipo económico, sin pintar	Pintura de buena calidad, muros aparentes, algunos recubrimientos
Interiores	Pintura a la cal de tipo económico	Pintura de mediana calidad	Pintura de buena calidad, falsos plafones	Muros aparentes ó pintura corriente	Pintura de tipo económico	Pintura de buena calidad, muros aparentes, algunos recubrimientos
Estados de conservación	Bueno Regular Malo	Bueno Regular Malo	Bueno Regular Malo	Bueno Regular Malo	Bueno Regular Malo	Bueno Regular Malo
Valores Por M2	1,622.40 1,297.92 919.36	3,461.12 2,812.16 1,730.36	4,867.20 3,461.12 2,704.00	1,362.82 1,067.54 800.38	2,141.57 1,330.37 1,036.34	3,763.97 3,352.96 2,109.12

TABLA DE VALORES UNITARIOS DE CONSTRUCCIÓN

MUNICIPIO: MOCTEZUMA

ESTADO DE SONORA

AÑO 2019

DECRETO No. 63 FECHA: 10 OCT 2019

H. CONGRESO DEL ESTADO DE SONORA

DIP. PRESIDENTE [Firma] DIP. SECRETARIO [Firma]

H. AYUNTAMIENTO DE MOCTEZUMA

PRESIDENTE [Firma] SECRETARIO [Firma]

TABLA GENERAL DE VALORES UNITARIOS POR HECTÁREA PARA PREDIOS RURALES 2020

CLASIFICACIÓN	CATEGORÍA	CLASE	CLAVE	CONCEPTO	VALOR CATASTRAL
TERRENOS ABIERTOS AL CULTIVO:					
Riego por gravedad	1ra.	1ra.	1/1	Distrito de riego con derecho a agua de presa regularmente	86,528.00
	2da	1ra.	1/2	Con derecho a agua de presa o río irregularmente aun dentro de distritos	75,712.00
Riego por bombeo	1ra.	2da	1/3	Con riego mecánico con pozo de poca profundidad (100 pies max.)	54,080.00
	2da	2da	1/4	Con riego mecánico con pozo profundo (mas de 100 pies)	43,264.00
Riego por temporal	Única	Única	1/5	Depende para su irrigación de la eventualidad de precipitaciones	32,448.00
TERRENOS DE AGOSTADERO:					
Agostadero	1ra.	Agostadero.	2/1	Praderas naturales	1,803.01
	2da.	Agostadero.	2/2	Que fueron mejorados para pastoreo en base a técnicas	1,406.08
	3ra.	Agostadero.	2/3	Zonas semidesérticas de bajo rendimiento como terrenos de agostadero	1,189.76
VALORES UNITARIOS DE TERRENO POR Ha					
				MUNICIPIO: MOCTEZUMA	
				ESTADO DE SONORA	AÑO 2019

H. AYUNTAMIENTO
ACTA DE CABILDO No. 15 FECHA: 05/09/19

H. CONGRESO DEL ESTADO
DECRETO No. 68 FECHA: 10/07/2019

SECRETARÍA DE GOBIERNO
SECRETARÍA DE GOBIERNO

SECRETARÍA DE AGRICULTURA, GANADERÍA Y PESQUERÍA
SECRETARÍA DE AGRICULTURA, GANADERÍA Y PESQUERÍA

SECRETARÍA DE TURISMO, CULTURA Y PATRIMONIO
SECRETARÍA DE TURISMO, CULTURA Y PATRIMONIO

SECRETARÍA DE ECONOMÍA
SECRETARÍA DE ECONOMÍA

SECRETARÍA DE EDUCACIÓN
SECRETARÍA DE EDUCACIÓN

SECRETARÍA DE SALUD
SECRETARÍA DE SALUD

SECRETARÍA DE VIVIENDA Y OBRAS PÚBLICAS
SECRETARÍA DE VIVIENDA Y OBRAS PÚBLICAS

SECRETARÍA DE FERIA Y COMERCIO
SECRETARÍA DE FERIA Y COMERCIO

SECRETARÍA DE TRANSPORTES
SECRETARÍA DE TRANSPORTES

SECRETARÍA DE DESARROLLO URBANO Y ZONIFICACIÓN
SECRETARÍA DE DESARROLLO URBANO Y ZONIFICACIÓN

SECRETARÍA DE PLANEACIÓN Y PRESUPUESTO
SECRETARÍA DE PLANEACIÓN Y PRESUPUESTO

SECRETARÍA DE ASISTENCIA SOCIAL
SECRETARÍA DE ASISTENCIA SOCIAL

SECRETARÍA DE PROTECCIÓN CIVIL
SECRETARÍA DE PROTECCIÓN CIVIL

SECRETARÍA DE FERIA Y COMERCIO
SECRETARÍA DE FERIA Y COMERCIO

SECRETARÍA DE TURISMO, CULTURA Y PATRIMONIO
SECRETARÍA DE TURISMO, CULTURA Y PATRIMONIO

SECRETARÍA DE ECONOMÍA
SECRETARÍA DE ECONOMÍA

SECRETARÍA DE EDUCACIÓN
SECRETARÍA DE EDUCACIÓN

SECRETARÍA DE SALUD
SECRETARÍA DE SALUD

SECRETARÍA DE VIVIENDA Y OBRAS PÚBLICAS
SECRETARÍA DE VIVIENDA Y OBRAS PÚBLICAS

SECRETARÍA DE FERIA Y COMERCIO
SECRETARÍA DE FERIA Y COMERCIO

SECRETARÍA DE TRANSPORTES
SECRETARÍA DE TRANSPORTES

SECRETARÍA DE DESARROLLO URBANO Y ZONIFICACIÓN
SECRETARÍA DE DESARROLLO URBANO Y ZONIFICACIÓN

SECRETARÍA DE PLANEACIÓN Y PRESUPUESTO
SECRETARÍA DE PLANEACIÓN Y PRESUPUESTO

SECRETARÍA DE ASISTENCIA SOCIAL
SECRETARÍA DE ASISTENCIA SOCIAL

SECRETARÍA DE PROTECCIÓN CIVIL
SECRETARÍA DE PROTECCIÓN CIVIL

SECRETARÍA DE GOBIERNO
SECRETARÍA DE GOBIERNO

SECRETARÍA DE AGRICULTURA, GANADERÍA Y PESQUERÍA
SECRETARÍA DE AGRICULTURA, GANADERÍA Y PESQUERÍA

SECRETARÍA DE TURISMO, CULTURA Y PATRIMONIO
SECRETARÍA DE TURISMO, CULTURA Y PATRIMONIO

SECRETARÍA DE ECONOMÍA
SECRETARÍA DE ECONOMÍA

SECRETARÍA DE EDUCACIÓN
SECRETARÍA DE EDUCACIÓN

SECRETARÍA DE SALUD
SECRETARÍA DE SALUD

SECRETARÍA DE VIVIENDA Y OBRAS PÚBLICAS
SECRETARÍA DE VIVIENDA Y OBRAS PÚBLICAS

SECRETARÍA DE FERIA Y COMERCIO
SECRETARÍA DE FERIA Y COMERCIO

SECRETARÍA DE TRANSPORTES
SECRETARÍA DE TRANSPORTES

SECRETARÍA DE DESARROLLO URBANO Y ZONIFICACIÓN
SECRETARÍA DE DESARROLLO URBANO Y ZONIFICACIÓN

SECRETARÍA DE PLANEACIÓN Y PRESUPUESTO
SECRETARÍA DE PLANEACIÓN Y PRESUPUESTO

SECRETARÍA DE ASISTENCIA SOCIAL
SECRETARÍA DE ASISTENCIA SOCIAL

SECRETARÍA DE PROTECCIÓN CIVIL
SECRETARÍA DE PROTECCIÓN CIVIL

SECRETARÍA DE GOBIERNO
SECRETARÍA DE GOBIERNO

SECRETARÍA DE AGRICULTURA, GANADERÍA Y PESQUERÍA
SECRETARÍA DE AGRICULTURA, GANADERÍA Y PESQUERÍA

SECRETARÍA DE TURISMO, CULTURA Y PATRIMONIO
SECRETARÍA DE TURISMO, CULTURA Y PATRIMONIO

SECRETARÍA DE ECONOMÍA
SECRETARÍA DE ECONOMÍA

SECRETARÍA DE EDUCACIÓN
SECRETARÍA DE EDUCACIÓN

SECRETARÍA DE SALUD
SECRETARÍA DE SALUD

SECRETARÍA DE VIVIENDA Y OBRAS PÚBLICAS
SECRETARÍA DE VIVIENDA Y OBRAS PÚBLICAS

SECRETARÍA DE FERIA Y COMERCIO
SECRETARÍA DE FERIA Y COMERCIO

SECRETARÍA DE TRANSPORTES
SECRETARÍA DE TRANSPORTES

SECRETARÍA DE DESARROLLO URBANO Y ZONIFICACIÓN
SECRETARÍA DE DESARROLLO URBANO Y ZONIFICACIÓN

SECRETARÍA DE PLANEACIÓN Y PRESUPUESTO
SECRETARÍA DE PLANEACIÓN Y PRESUPUESTO

SECRETARÍA DE ASISTENCIA SOCIAL
SECRETARÍA DE ASISTENCIA SOCIAL

SECRETARÍA DE PROTECCIÓN CIVIL
SECRETARÍA DE PROTECCIÓN CIVIL



VALORES CATASTRALES POR ZONAS Y CALLES	
ZONA	VALOR
1A	\$ 133.39
1B	\$ 192.33
1C	\$ 72.45
1D	\$ 37.87
1E	\$ 24.68
1F	\$ 37.87
1G	\$ 24.68

MAPA
 1. LOS VALORES CATASTRALES SE ESTABLECEN DE ACUERDO A LA TABLA DE VALORES CATASTRALES POR ZONAS Y CALLES DEL MUNICIPIO DE HERMOSILLO, SONORA, ESTABLECIDOS EN EL PRESENTE DECRETO POR EL GOBIERNO MUNICIPAL.
 2. LOS VALORES CATASTRALES SE ESTABLECEN DE ACUERDO A LA TABLA DE VALORES CATASTRALES POR ZONAS Y CALLES DEL MUNICIPIO DE HERMOSILLO, SONORA, ESTABLECIDOS EN EL PRESENTE DECRETO POR EL GOBIERNO MUNICIPAL.

RESERVA MUNICIPAL
 H. AYUNTAMIENTO
 NACO, SONORA

RESERVA MUNICIPAL
 H. AYUNTAMIENTO
 NACO, SONORA

RESERVA MUNICIPAL
 H. AYUNTAMIENTO
 NACO, SONORA

DECRETO NO. 107
 H. CONGRESO DEL ESTADO
 DIR. PRESIDENTE
 DIR. SECRETARÍA DE GOBIERNO

RESERVA MUNICIPAL
 H. AYUNTAMIENTO
 NACO, SONORA

RESERVA MUNICIPAL
 H. AYUNTAMIENTO
 NACO, SONORA

RESERVA MUNICIPAL
 H. AYUNTAMIENTO
 NACO, SONORA

SECRETARÍA DE GOBIERNO
 H. CONGRESO DEL ESTADO
 NACO, SONORA

COPIA

Boletín Oficial y Archivo del Estado

SECRETARÍA DE GOBIERNO

ESTADO DE SONORA ESCALA: 1:8,000 AÑO: 2019

MUNICIPIO: NACO, SONORA
 POBLACION: NACO, REGION: 01

BOLETIN OFICIAL Y ARCHIVO DEL ESTADO



VALORES CATASTRALES POR ZONAS Y CALLES	
ZONA	VALOR
1A	\$ 113,339
1B	\$ 92,339
1C	\$ 72,445
1D	\$ 37,877
1E	\$ 24,668
1F	\$ 37,877
1G	\$ 24,668

NOTAS: 1. VALORES EN DOLARES ESTADUNIDENSES.
 2. LOS VALORES SON PARA UN TERRENO CON UN GRUPO DE CALLES.
 3. EL VALOR DE UN TERRENO CON UN GRUPO DE CALLES SE OBTIENE MULTIPLICANDO EL VALOR DE UN TERRENO CON UN GRUPO DE CALLES POR EL NÚMERO DE CALLES.
 4. EL VALOR DE UN TERRENO CON UN GRUPO DE CALLES SE OBTIENE MULTIPLICANDO EL VALOR DE UN TERRENO CON UN GRUPO DE CALLES POR EL NÚMERO DE CALLES.
 5. EL VALOR DE UN TERRENO CON UN GRUPO DE CALLES SE OBTIENE MULTIPLICANDO EL VALOR DE UN TERRENO CON UN GRUPO DE CALLES POR EL NÚMERO DE CALLES.

TABLA DE VALORES UNITARIOS DE SUELO
 MUNICIPIO: NACO, SONORA
 POBLACION: NACO, REGION: 01
 ESTADO DE SONORA ESCALA: 1:8,000
 AÑO: 2019

H. CONGRESO DEL ESTADO
 DECRETO NO. 68
 FECHA: 10 de Octubre de 2019
 DIP. PRESIDENTE
 DIP. SECRETARIO

H. AYUNTAMIENTO
 PREDICIA MUNICIPAL
 H. AYUNTAMIENTO NACO, SONORA.
 H. AYUNTAMIENTO NACO, SONORA.
 H. AYUNTAMIENTO NACO, SONORA.

TABLA DE VALORES UNITARIOS DE CONSTRUCCIÓN 2020

Industrial

Antiguo

Table with columns: Categorias (Calidades, Elementos característicos), E (Económico), M (Medio), S (Superior), C (Comente), E (Económico), M (Medio), S (Superior). Rows include: Muros, Columnas, Techos y Entrepisos, Complementos, Azóreas, Aplanados, Pisos, Lambrines, Ventanería, Puertas, Instalaciones Sanitarias, Eléctrica, Diversos, Acabados Exteriores, Interiores.

Nota: Las construcciones que no se especifican los elementos característicos que se describen en esta tabla se clasifican dentro del tipo, calidad y estado de conservación a que corresponde su valor por M2

Legal notices and official stamps: H. CONGRESO DEL ESTADO, MUNICIPIO: N A C O, ESTADO DE SONORA, ANO 2019, SECRETARÍA DE GOBIERNO, SECRETARIO R. GONZALEZ DIAZ.

VALORES UNITARIOS DE CONSTRUCCIÓN TIPO MODERNO 2020

Calidades	R (Rústico)	C (Corriente)	E (Económico)	M (Medio)	S (Superior)
Estructura ; Muros	Ladrillo de barro ó cemento, madera ó carrizo	Ladrillo ó block con refuerzos aislados de concreto armado	Ladrillo ó block con refuerzos de concreto armado	Ladrillo con refuerzos corridos de concreto armado	Ladrillo, piedra con refuerzos corridos de concreto armado
Techos y entrepisos	Madera, lámina galvanizada ó cartón, asbesto ó galvanizada, loseta de barro ó concreto	Vigas de madera ó fierro, lámina de cartón, asbesto ó galvanizada, loseta de barro ó concreto	Vigueta y bovedilla, losa de concreto armado	Losa de concreto armado	Losa de concreto armado
Complementos ; Azoteas	Cartón asfáltico ó teja	Terrado, enlosado y mezcla de cal, arena	Terrado, enlosado y mezcla de cal, arena, impermeabilizado	Terrado, enlosado y mezcla de cal, arena, impermeabilizado, teja	Terrado, enlosado y mezcla de cal, arena, impermeabilizado, teja
Aplanados	No hay	Mezcla de cal mal terminados	Mezcla de cal ó yeso	Mezcla de cal ó yeso	Mezcla de cal ó yeso
Pisos	Ladrillo ó cemento	Cemento ó mosaico	Cemento pulido ó mosaico	Mosaico, cerámica, vinil	Madera, mármol
Lambrines	Cemento pulido	Mosaico ó cemento pulido	Azuilejo de tipo económico	Azuilejo blanco ó de color	Azuilejo de color, decorado, mármol ó madera
Ventanería	Madera, acabado rústico	Madera ó fierro, perfiles sencillos	Madera ó fierro en perfiles sencillos, aluminio natural	Madera bien terminada ó fierro en perfiles tubulares, claros medianos, aluminio natural	Madera bien terminada, aluminio anodizado ó similar
Puertas	Madera, acabado rústicos	Sencillos de madera ó fierro	Madera ó fierro de tipo económico	Madera ó fierro bien terminados	Madera bien terminada, aluminio anodizado ó similar
Instalaciones; Sanitaria	Fosa séptica, fregadero de cemento	Muebles blancos, fregadero de lámina ó similar	Muebles blancos, fregadero de lámina esmaltada ó similar	Muebles blancos ó de color, fregadero de lámina esmaltada ó similar	Muebles de color, cocina integral
Eléctrica	Visible mínima	Oculto ó visible con placas de tipo económico	Instalación oculta, placas de mediana calidad	Oculto con placas de plástico	Oculto con placas metálicas ó similares
Diversos	Muros aparentes ó pintura corriente	Pintura de tipo económico	Pintura de mediana calidad ó similar	Ductos de aire	Ductos de aire, teléfono
Acabados; Exteriores	Muros aparentes ó pintura corriente	Pintura de tipo económico	Pintura de mediana calidad ó similar	Pintura de buena calidad, algunos recubrimientos de piedra, fachata ó similar	Pintura de buena calidad, pastas, recubrimientos de azulejo, piedra
Interiores	Muros aparentes ó pintura corriente	Pintura de tipo económico	Pintura de mediana calidad ó similar	Pintura de buena calidad, algunos recubrimientos de plástico, papel ó tapiz	Pintura de buena calidad, recubrimientos de plástico, papel ó tapiz, maderas ó similares
Estados de conservación	Bueno Regular Malo	Bueno Regular Malo	Bueno Regular Malo	Bueno Regular Malo	Bueno Regular Malo
Valores Por M2 en pesos	1,949.62 1,072.29 1,656.54	2,707.80 2,301.31 1,489.29	4,077.63 3,465.99 2,242.70	5,925.31 5,036.51 3,258.92	7,974.32 6,784.48 4,404.80

Nota: Las construcciones que no se ajustan a los elementos característicos que se describen en esta tabla se clasifican dentro del tipo, calidad y estado de conservación a que corresponde su valor por M2

VALORES UNITARIOS DE CONSTRUCCIÓN MODERNA

MUNICIPIO: N A C O

ESTADO DE SONORA

AÑO 2019

H. AYUNTAMIENTO DE NACAO
SECRETARÍA DE GOBIERNO
DIP. SECRETARIO

H. CONGRESO DEL ESTADO
SECRETARÍA DE GOBIERNO
DIP. SECRETARIO



TABLA GENERAL DE VALORES UNITARIOS POR HECTÁREA PARA PREDIOS RURALES 2020

CLASIFICACIÓN	CATEGORIA	CLASE	CLAVE	CONCEPTO	VALOR CATASTRAL			
TERRENOS ABIERTOS AL CULTIVO:								
Riego por gravedad	1ra.	1ra.	1/1	Distrito de riego con derecho a agua de presa regularmente	52,027.87			
	2da	1ra.	1/2	Con derecho a agua de presa o río irregularmente aun dentro de distritos	26,013.94			
Riego por bombeo	1ra.	2da	1/3	Con riego mecánico con pozo de poca profundidad (100 pies max.)	20,811.15			
	2da	2da	1/4	Con riego mecánico con pozo profundo (mas de 100 pies)	13,874.10			
Riego por temporal	Única	Única	1/5	Depende para su irrigación de la eventualidad de precipitaciones	2,601.39			
TERRENOS DE AGOSTADERO:								
Agostadero	1ra.	Agostadero.	2/1	Praderas naturales	2,081.11			
	2da.	Agostadero.	2/2	Que fueron mejorados para pastoreo en base a técnicas	1,040.56			
	3ra.	Agostadero.	2/3	Zonas semidesérticas de bajo rendimiento como terrenos de agostadero	520.28			
<table border="0" style="width:100%"> <tr> <td style="width:33%"> H. AYUNTAMIENTO ACTA DE CABILDO No. 19 FECHA: 28/06/19 SECRETARÍA MUNICIPAL PRESIDENTE MUNICIPAL SECRETARIO H. AYUNTAMIENTO NACO, SONORA. </td> <td style="width:33%"> H. CONGRESO DEL ESTADO DECRETO No. 68 FECHA: 17/06/2019 H. CONGRESO DEL ESTADO DIP. SECRETARIO DIP. PRESIDENTE </td> <td style="width:33%"> VALORES UNITARIOS DE TERRENO POR HECTÁREA MUNICIPIO: N A C O ESTADO DE SONORA AÑO 2019 </td> </tr> </table>						H. AYUNTAMIENTO ACTA DE CABILDO No. 19 FECHA: 28/06/19 SECRETARÍA MUNICIPAL PRESIDENTE MUNICIPAL SECRETARIO H. AYUNTAMIENTO NACO, SONORA.	H. CONGRESO DEL ESTADO DECRETO No. 68 FECHA: 17/06/2019 H. CONGRESO DEL ESTADO DIP. SECRETARIO DIP. PRESIDENTE	VALORES UNITARIOS DE TERRENO POR HECTÁREA MUNICIPIO: N A C O ESTADO DE SONORA AÑO 2019
H. AYUNTAMIENTO ACTA DE CABILDO No. 19 FECHA: 28/06/19 SECRETARÍA MUNICIPAL PRESIDENTE MUNICIPAL SECRETARIO H. AYUNTAMIENTO NACO, SONORA.	H. CONGRESO DEL ESTADO DECRETO No. 68 FECHA: 17/06/2019 H. CONGRESO DEL ESTADO DIP. SECRETARIO DIP. PRESIDENTE	VALORES UNITARIOS DE TERRENO POR HECTÁREA MUNICIPIO: N A C O ESTADO DE SONORA AÑO 2019						

NACORI CHICO



C O P I A
Secretaría
de Gobierno
Boletín Oficial y
Archivo del Estado

VALORES CATASTRALES POR ZONAS Y CALLES	
ZONA	VALOR
1A	\$ 1.15.54

ACTA DE CABILDO NO. 17
 MUNICIPIO: NACORI CHICO, SONORA
 PRESIDENTE: A. NIELLA SANCHEZ
 SINDICO: _____ SECRETARIO: _____

ACTA DE CABILDO NO. 17 **FECHA: 28-06-2019**
 MUNICIPIO: NACORI CHICO, SONORA
 PRESIDENTE: A. NIELLA SANCHEZ SECRETARIO: _____
 SINDICO: _____

H. CONGRESO DEL ESTADO
 DIP. PRESIDENTE: _____ DIP. SECRETARIO: _____
 H. AYUNTAMIENTO
 MUNICIPIO: NACORI CHICO, SONORA
 PRESIDENTE: _____ SECRETARIO: _____
 SINDICO: _____

TABLA DE VALORES UNITARIOS DE SUELO
 MUNICIPIO: NACORI CHICO, SONORA
 POBLACION: NACORI CHICO, REGION: 01
 ESTADO DE SONORA ESCALA: 1:6,000
 AÑO: 2019

<table border="1" style="width: 100%; border-collapse: collapse;"> <tr> <td style="font-size: small;">VALORES CATASTRALES POR ZONAS Y CALLES</td> </tr> <tr> <td style="font-size: small;">ZONA</td> <td style="font-size: small;">VALOR</td> </tr> <tr> <td style="font-size: small;">2A</td> <td style="font-size: small;">2 15.54</td> </tr> </table>	VALORES CATASTRALES POR ZONAS Y CALLES	ZONA	VALOR	2A	2 15.54		<p style="text-align: center;">TABLA DE VALORES UNITARIOS DE SUELO</p> <p style="text-align: center;">MUNICIPIO: NACORI CHICO, SONORA POBLACION: MESA DE TRES RIOS, REGION: 02 ESTADO DE SONORA ESCALA: 1:10,000 AÑO: 2019</p>
VALORES CATASTRALES POR ZONAS Y CALLES							
ZONA	VALOR						
2A	2 15.54						
<div style="font-size: x-small; text-align: center;"> <p>NOTA:</p> <p>1. LOS VALORES ESTABLECIDOS EN ESTO DECRETOS SON PARA LOS TERRENOS COMPROMISADOS EN LA ZONA 2A Y PARA LOS TERRENOS COMPROMISADOS EN LA ZONA 2B, EN LAS CALLES MEXAGABRO Y EN LAS CALLES MEXAGABRO Y CALLE EN, DEL MUNICIPIO DE NACORI CHICO, SONORA.</p> </div>	<div style="text-align: center;"> <p>H. CONGRESO DEL ESTADO DE SONORA</p> <p>DECRETO NO. <u>12</u> DIP. SECRETARIO: <u>[Signature]</u></p> <p>DIP. PRESIDENTE: <u>[Signature]</u> DIP. SECRETARIO: <u>[Signature]</u></p> </div>	<div style="text-align: center;"> <p>H. AYUNTAMIENTO</p> <p>ACTA DE CABILDO NO. <u>12</u> FECHA: <u>28-06-2019</u></p> <p>MUNICIPIO: NACORI CHICO, SONORA SINDICO: <u>[Signature]</u></p> <p>SECRETARIO: <u>[Signature]</u></p> </div>					

COPIA
 Boletín Oficial y
 Archivo del Estado

<table border="1"> <tr> <th colspan="2">VALORES CATASTRALES POR ZONAS Y CALLES</th> </tr> <tr> <td>ZONA</td> <td>VALOR</td> </tr> <tr> <td>3A</td> <td>\$ 13.50</td> </tr> </table>	VALORES CATASTRALES POR ZONAS Y CALLES		ZONA	VALOR	3A	\$ 13.50		
VALORES CATASTRALES POR ZONAS Y CALLES								
ZONA	VALOR							
3A	\$ 13.50							
<p>ACTA DE CABILDO NO. 12</p> <p>SECRETARIO: _____</p> <p>SINDICO: _____</p>	<p>ACTA DE CABILDO NO. 12</p> <p>SECRETARIO: _____</p> <p>SINDICO: _____</p>	<p>ACTA DE CABILDO NO. 12</p> <p>SECRETARIO: _____</p> <p>SINDICO: _____</p>						
<p>H. AYUNTAMIENTO</p> <p>FECHA: 20-06-2019</p>	<p>H. CONGRESO DEL ESTADO</p> <p>SECRETARIO: _____</p> <p>DIP. SECRETARIO: _____</p>	<p>TABLA DE VALORES UNITARIOS DE SUELO</p> <p>MUNICIPIO: NACORI CHICO, SONORA</p> <p>POBLACION: TECORINAME, REGION: 03</p> <p>ESTADO DE SONORA</p> <p>ESCALA: 1:4,000</p> <p>AÑO: 2019</p>						



COPIA

Secretaría de Gobierno

Boletín Oficial y Archivo del Estado

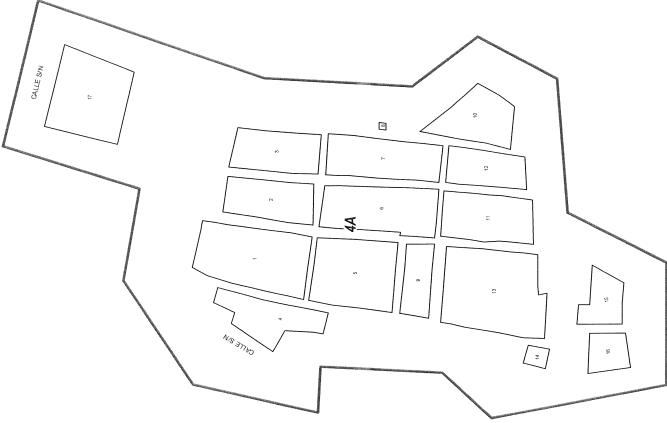
<table border="1" style="width: 100%; border-collapse: collapse;"> <tr> <td colspan="2" style="text-align: center;">VALORES CARRISTRALES POR</td> </tr> <tr> <td style="width: 50%;">ZONAS Y CALLES</td> <td style="width: 50%;"></td> </tr> <tr> <td>ZONA</td> <td>VALOR</td> </tr> <tr> <td style="text-align: center;">4A</td> <td style="text-align: center;">\$13,54</td> </tr> </table>	VALORES CARRISTRALES POR		ZONAS Y CALLES		ZONA	VALOR	4A	\$13,54		<p> ACTA DE CABILDO NO. <u>11</u> del Ayuntamiento <u>de 2019</u> MUNICIPIO: NACORI CHICO, SONORA ESTADO: SONORA PRISIDENTE: <u>[Signature]</u> SINDICO: <u>[Signature]</u> SECRETARIO: <u>[Signature]</u> </p>
VALORES CARRISTRALES POR										
ZONAS Y CALLES										
ZONA	VALOR									
4A	\$13,54									
<p style="font-size: small;"> NOTAS: 1.- LOS VALORES CARRISTRALES SE FUNDAMENTAN EN EL PRECIO DE LOS ANEXOS CARRISTRALES EN UN METRO CUADRADO DE CADA UNIDAD DE VALOR EN EL MUNICIPIO DE NACORI CHICO, SONORA, EN LA ZONA 4A DE VALORES CARRISTRALES, EN LA CATEGORIA DE TERRENO PARA CONSTRUCCION DE CASAS HABITACIONALES, DE ACUERDO A LOS PRECIOS CONVENIEN EN LOS ANEXOS. </p>	<p style="text-align: center;"> H. CONGRESO DEL ESTADO DECRETO NO. <u>2019</u> DIP. PRESIDENTE: <u>[Signature]</u> DIP. SECRETARIO: <u>[Signature]</u> </p>	<p style="text-align: center;"> SECRETARIO: <u>[Signature]</u> DIP. SECRETARIO: <u>[Signature]</u> </p>								
<p> ACTA DE CABILDO NO. <u>11</u> del Ayuntamiento <u>de 2019</u> MUNICIPIO: NACORI CHICO, SONORA ESTADO: SONORA PRISIDENTE: <u>[Signature]</u> SINDICO: <u>[Signature]</u> SECRETARIO: <u>[Signature]</u> </p>										

TABLA DE VALORES UNITARIOS DE SUELO
 MUNICIPIO: NACORI CHICO, SONORA
 POBLACION: CUE EL SAUZ, REGION: 04
 ESTADO DE SONORA
 ESCALA: 1:3,000
 AÑO: 2019

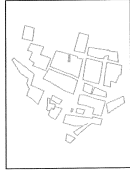


COPIA
 Boletín Oficial y
 Archivo del Estado
Secretaría de Gobierno

<table border="1"> <thead> <tr> <th colspan="2">VALORES CATASTRALES POR ZONAS Y CALLES</th> </tr> <tr> <th>ZONA</th> <th>VALOR</th> </tr> </thead> <tbody> <tr> <td>5A</td> <td>\$13,54</td> </tr> </tbody> </table>	VALORES CATASTRALES POR ZONAS Y CALLES		ZONA	VALOR	5A	\$13,54		<p> ACTA DE CABILDO NO. 12 DEPARTAMENTO DE HERMOSILLO MUNICIPIO: NACORI CHICO, SONORA POBLACION: CUE BELLA VISTA, REGION: 05 ESTADO DE SONORA </p>	<p> H. AYUNTAMIENTO MUNICIPIO: NACORI CHICO, SONORA POBLACION: CUE BELLA VISTA, REGION: 05 ESTADO DE SONORA </p>	<p> SECRETARIO DIP. SECRETARIO </p>
VALORES CATASTRALES POR ZONAS Y CALLES										
ZONA	VALOR									
5A	\$13,54									



NOTAS:
 1. LOS VALORES SE ESTABLECEN POR ZONAS.
 2. LOS VALORES SE ESTABLECEN POR CALLES.
 3. LA ZONA DE VALORES SE ESTABLECE POR CALLES.
 4. LA ZONA DE VALORES SE ESTABLECE POR CALLES.
 5. LA ZONA DE VALORES SE ESTABLECE POR CALLES.
 6. LA ZONA DE VALORES SE ESTABLECE POR CALLES.
 7. LA ZONA DE VALORES SE ESTABLECE POR CALLES.
 8. LA ZONA DE VALORES SE ESTABLECE POR CALLES.
 9. LA ZONA DE VALORES SE ESTABLECE POR CALLES.
 10. LA ZONA DE VALORES SE ESTABLECE POR CALLES.



TABLEA DE VALORES UNITARIOS DE SUELO
MUNICIPIO: NACORI CHICO, SONORA
POBLACION: CUE BELLA VISTA, REGION: 05
ESTADO DE SONORA

H. CONGRESO DEL ESTADO
MUNICIPIO: NACORI CHICO, SONORA
POBLACION: CUE BELLA VISTA, REGION: 05
ESTADO DE SONORA

SECRETARIO
DIP. SECRETARIO

ANO: 2019

ESCALA: 1:2,000



TABLA DE VALORES UNITARIOS DE CONSTRUCCION 2020

Calidades	Antiguo				Industrial			
	E (Económico)	M (Medio)	S (Superior)	C (Corriente)	E (Económico)	M (Medio)	S (Superior)	
Elementos característicos: Estructura;	Adobe, piedra, o mixtos	Adobe, piedra, ladrillo ó mixtos	Adobe, piedra, ladrillo ó mixtos	Adobe, ladrillo, mixtos ó sin ellos	Ladrillo ó block	Ladrillo ó block con refuerzos de concreto armado	Ladrillo ó block con refuerzos de concreto armado	
Muros	Vigas de madera y encostrado	Vigas de madera, enlucado ó encostrado	Encostrado sobre vigas de fierro ó sobre vigueta de madera abundante	Ladrillo, madera ó fierro	Concreto armado ó fierro	Concreto armado ó fierro	Concreto armado ó fierro	
Columnas	Aplanado con mezcla, teja	Terrado y aplanado con mezcla ó tejas	Aplanado con mezcla ó teja	Lámina galvanizada, asbesto ó teja	Estructura de madera ó fierro en claros medianos ó grandes	Estructura metálica en grandes claros	Estructura metálica en grandes claros	
Techos y Entrepisos	De mezcla ó yeso, mal terminados	De mezcla ó yeso	De mezcla ó yeso con moldes decorativos	Mezcla mal terminada ó sin aplanar	Mezcla ó fierro	Mezcla ó fierro	Mezcla ó yeso	
Complementos; Azoteas	De cemento pulido ó de ladrillo	Cemento, mosaico económico ó similar	De mosaico de buena calidad, piedra labrada ó losas de concreto	Ladrillo ó cemento	Cemento	Cemento pulido ó mosaico	Mosaico de buena calidad, losas asfálticas, pisos de cemento con acabado especial ó similares	
Pisos	De cemento	De cemento ó mosaico	De mosaico de buena calidad, piedra labrada ó losas de concreto	De madera de buena calidad con rejillas decorativas de fierro forjado	Cemento	Cemento pulido ó mosaico	Azulejo ó mosaico	
Lambrines	De madera de tipo económico, entabladas ó similar	De madera de tipo medio, entabladas ó similar	De madera de buena calidad, entabladas ó similar	De madera de buena calidad, entabladas ó similar	Madera ó fierro, perfiles sencillos	Fierro en perfiles sencillos	Madera, fierro ó aluminio	
Ventanería	Muebles de baño económicos, fregadero de granito ó similar	Muebles de baño de mediana calidad, fregadero de granito ó similar	Muebles de baño de buena calidad, fregadero porcelanizado ó de material forrado de azulejo ó similar	No hay ó mínima	Muebles de tipo económico	Muebles de tipo económico	Muebles de buena calidad	
Instalaciones; Sanitaria	Visible con placas de tipo económico	Oculto ó visible con placas de mediana calidad	Oculto ó visible con placas de buena calidad	Visible, mínima	Visible con placas de tipo económico	Visible con placas de tipo económico	Oculto con iluminación profusa	
Eléctrica	Pintura a la cal de tipo económico	Pintura de mediana calidad, recubrimiento de piedra ó similar	Piedras labradas, trabajos ornamentales, pastas ó pintura de buena calidad	Muros aparentes ó pintura corriente	Pintura de tipo económico, sin pintar	Pintura de mediana calidad ó muros aparentes	Pintura de buena calidad, muros aparentes, recubrimientos	
Diversos	Pintura a la cal de tipo económico	Pintura de mediana calidad, recubrimiento de piedra ó similar	Piedras labradas, trabajos ornamentales, pastas ó pintura de buena calidad	Muros aparentes ó pintura corriente	Pintura de tipo económico, sin pintar	Pintura de mediana calidad, algunos plafones	Pintura de buena calidad, algunos plafones	
Acabados; Exteriores	Bueno Regular Malo	Bueno Regular Malo	Bueno Regular Malo	Bueno Regular Malo	Bueno Regular Malo	Bueno Regular Malo	Bueno Regular Malo	
Interiores	2,205.45	1,874.63	1,213.00	612.62	1,286.51	2,695.55	3,920.80	
Estados de conservación	1,241.28	1,213.00	3,063.12	520.73	1,093.54	2,291.22	3,332.68	
Valores Por M2 en pesos	3,446.73	3,087.63	4,276.12	1,133.35	2,380.05	4,982.77	7,263.48	

Nota: Las construcciones que se describen en esta tabla se clasifican dentro del tipo, calidad y estado de conservación a que corresponde su valor por M2

H. AYUNTAMIENTO
H. CONGRESO DEL ESTADO
MUNICIPIO: NACORI CHICO
ESTADO DE SONORA
AÑO 2019

ACTA DE CABILDO NO. 12 FECHA: 28-06-19
 H. AYUNTAMIENTO NACORI CHICO, SONORA
 SINDICO SECRETARIO
 DIR-PRESIDENTE DIP-SECRETARIO

PRESIDENTE SECRETARIO

VALORES UNITARIOS DE CONSTRUCCION TIPO MODERNO 2020

C a l i d a d e s	R (Rústico)	C (Corriente)	E (Económico)	M (Medio)	S (Superior)
Elementos característicos:					
Estructura ; Muros	Ladrillo de barro ó cemento, madera ó carrizo	Ladrillo ó block con refuerzos aislados de concreto armado	Ladrillo ó block con refuerzos de concreto armado	Ladrillo con refuerzos corridos de concreto armado	Ladrillo, piedra con refuerzos corridos de concreto armado
Techos y entrepisos	Madera, lámina galvanizada ó asbesto	Vigas de madera ó fierro, lámina de cartón, asbesto ó galvanizada, loseta de barro ó concreto	Vigüeta y bevedilla, losa de concreto armado	Losa de concreto armado	Losa de concreto armado
Complementos :					
Azoteas	Carón asfáltico ó teja	Terrado, enlosado y mezcla de cal, arena	Terrado, enlosado y mezcla de cal, arena, impermeabilizado	Terrado, enlosado y mezcla de cal, arena, impermeabilizado, teja	Terrado, enlosado y mezcla de cal, arena, impermeabilizado, teja
Aplamados	No hay	Mezcla de cal mal terminados	Mezcla de cal ó yeso	Mezcla de cal ó yeso	Mezcla de cal ó yeso
Pisos	Ladrillo ó cemento	Cemento ó mosaico	Cemento pulido ó mosaico	Mosaico, cerámica, vinil	Madera, marmol
Lambrines	Cemento pulido	Mosaico ó cemento pulido	Azulejo de tipo económico	Azulejo blanco ó de color	Azulejo de color, decorado, marmol ó madera
Ventanería	Madera, acabado rústico	Madera ó fierro, perfiles sencillos	Madera ó fierro en perfiles sencillos, aluminio natural	Madera bien terminada ó fierro en perfiles tubulares, claros medianos, aluminio natural	Madera bien terminada, aluminio anodizado ó similar
Puertas	Madera, acabado rústicos	Sencillos de madera ó fierro	Madera ó fierro de tipo económico	Madera ó fierro bien terminados	Madera bien terminada, aluminio anodizado ó similar
Instalaciones;					
Sanitaria	Fosa séptica, fregadero de cemento	Muebles blancos, fregadero de lámina ó similar	Muebles blancos, fregadero de lámina esmaltada ó similar	Muebles blancos ó de color, fregadero de lámina esmaltada ó similar	Muebles de color, cocina integral
Eléctrica	Visible mínima	Oculto ó visible con placas de tipo económico	Instalación oculta, placas de mediana calidad	Oculto con placas de plástico	Oculto con placas metálicas ó similares
Diversos					
Acabados; Exteriores	Muros aparentes ó pintura corriente	Pintura de tipo económico	Pintura de mediana calidad ó similar	Pintura de buena calidad, algunos recubrimientos de piedra, achataleta ó similar	Pintura de buena calidad, paetas, recubrimientos de azulejo, piedra
Interiores	Muros aparentes ó pintura corriente	Pintura de tipo económico	Pintura de mediana calidad ó similar	Pintura de buena calidad, algunos recubrimientos de plástico, papel ó tapiz	Pintura de buena calidad, recubrimientos de plástico, papel tapiz, madera ó similares
Estados de conservación	Bueno Regular Malo	Bueno Regular Malo	Bueno Regular Malo	Bueno Regular Malo	Bueno Regular Malo
Valores Por M ² en pesos	1,874.63 1,592.82 1,031.05	2,603.66 2,212.80 1,432.01	3,920.80 3,332.68 2,156.44	5,697.41 4,842.80 3,133.58	7,687.61 6,523.53 4,235.38

Nota: Las construcciones con elementos característicos dominantes que no se ajustan a los elementos característicos que se describen en esta tabla se clasifican dentro del tipo, calidad y estado de conservación a que corresponde su valor por M²

Nota: Las construcciones con elementos característicos dominantes que no correspondan a las descripciones ó valores unitarios de esta tabla, serán valuadas especialmente.

VALORES UNITARIOS DE CONSTRUCCION MODERNA

MUNICIPIO: NACORI CHICO

ESTADO DE SONORA

AÑO 2019

H. AYUNTAMIENTO
 ACTA DE CABILDO No. 19 FECHA: 28-06-19

H. CONGRESO DEL ESTADO
 DIP. PRESIDENTE [Firma] DIP. SECRETARIO [Firma]



H. AYUNTAMIENTO
 NACORI CHICO, SONORA
 ALCALDE [Firma]

H. CONGRESO DEL ESTADO
 SONORA
 DIP. PRESIDENTE [Firma] DIP. SECRETARIO [Firma]

VALORES UNITARIOS DE CONSTRUCCION MODERNA



TABLA GENERAL DE VALORES UNITARIOS POR HECTAREA PARA PREDIOS RURALES 2020

CLASIFICACION	CATEGORIA	CLASE	CLAVE	CONCEPTO	VALOR CATRASTRAL
TERRENOS ABIERTOS AL CULTIVO:					
A) Riego por gravedad	1ra.	1ra.	1/1	Distrito de riego con derecho a agua de presa regularmente	46,599.67
	2da	1ra.	1/2	Con derecho a agua de presa o rio irregularmente aun dentro de distritos	23,299.83
	1ra.	2da	1/3	Con riego mecánico con pozo de poca profundidad (100 pies max.)	18,639.87
B) Riego por bombeo	2da	2da	1/4	Con riego mecánico con pozo profundo (mas de 100 pies)	12,424.13
	Unica	Unica	1/5	Depende para su irrigación de la eventualidad de precipitaciones	2,329.98
TERRENOS DE AGOSTADERO:					
Agostadero	1ra.	Agost.	2/1	Praderas naturales	1,863.98
	2da.	Agost.	2/2	Que fueron mejorados para pastoreo en base a técnicas	932.00
	3ra.	Agost.	2/3	Zonas semidesérticas de bajo rendimiento como terrenos de agostadero	466.00
TERRENOS FORESTALES					
Forestales	Unica	Forest.	3/1	Poblado de árboles en espesura no agricola y no agostadero	1,553.32
<p>H. AYUNTAMIENTO ACTA DE CABILDONUMERO 0017/2019, FECHA: 28-06-19  PRESIDENTE: <u>[Firma]</u> SECRETARIO</p> <p>H. CONGRESO DEL ESTADO DECRETO No. 63, FECHA: 19-07-2019  DIP. PRESIDENTE: <u>[Firma]</u> DIP. SECRETARIO</p> <p align="right">MUNICIPIO: NACORI CHICO ESTADO DE SONORA ANO 2019</p>					

ONAVAS

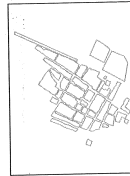
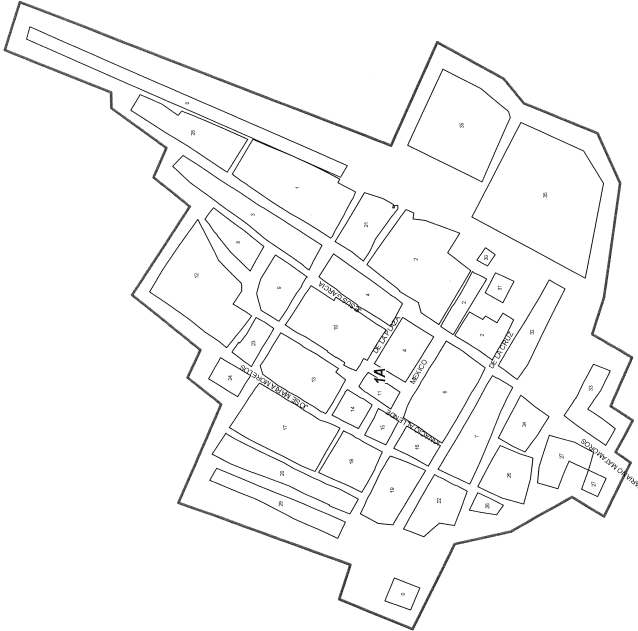


C O P I A

Secretaría
de Gobierno

Boletín Oficial y
Archivo del Estado

VALORES CASTRALES POR ZONAS Y CALLES	
ZONA	VALOR
IA	\$ 17.04



NOTAS:
 1.- LOS VALORES CASTRALES SON DE CARÁCTER ESTIMATIVO.
 2.- LOS VALORES CASTRALES SON DE CARÁCTER ESTIMATIVO.
 3.- LOS VALORES CASTRALES SON DE CARÁCTER ESTIMATIVO.
 4.- LOS VALORES CASTRALES SON DE CARÁCTER ESTIMATIVO.
 5.- LOS VALORES CASTRALES SON DE CARÁCTER ESTIMATIVO.

H. AYUNTAMIENTO
 ACTA DE CABIDO NO. 100
 FECHA: 04-07-2019
 SINDICO: [Signature]
 PRESIDENTE: [Signature]
 SECRETARIO: [Signature]

H. CONGRESO DEL ESTADO
 DECRETO NO. 100
 DIF. SECRETARIO: [Signature]
 DIF. SECRETARIO: [Signature]

TABLA DE VALORES UNITARIOS DE SUELO
 MUNICIPIO: ONAVAS, SONORA
 POBLACION: ONAVAS, REGION: 01
 ESTADO DE SONORA ESCALA: 1:4,000
 AÑO: 2019



COPIA
 Secretaría de Gobierno
 Boletín Oficial y
 Archivo del Estado

TABLA DE VALORES UNITARIOS DE CONSTRUCCIÓN 2020

		Antiguo				Industrial			
C a l i d a d e s		E	M	S	C	E	M	S	
Elementos característicos: Estructura; Muros		(Económico)	(Medio)	(Superior)	(Corriente)	(Económico)	(Medio)	(Superior)	
Techos y Estructura;		Adobe, piedra, ó mixtos	Adobe, piedra, ladrillo ó mixtos	Adobe, piedra, ladrillo ó mixtos	Adobe, ladrillo, mixtos ó sin ellos	Ladrillo ó block	Ladrillo ó block con refuerzos de concreto armado	Ladrillo ó block con refuerzos corridos de concreto armado	
Columnas		Vigas de madera y encostrado	Vigas de madera, endurecido ó encostrado	Encostrado sobre vigas de fierro ó sobre viguería de madera abundante	Ladrillo, madera ó fierro	Concreto armado ó fierro	Concreto armado ó fierro	Concreto armado ó fierro	
Entrepisos		Aplanado con mezcla, teja	Terrazo y aplanado con mezcla ó tejas	Aplanado con mezcla ó teja decorativos	Ladrillo ó cemento	Estructura de madera ó fierro en claros pequeños	Estructura de madera ó fierro en claros medianos ó grandes	Estructura metálica en grandes claros	
Complementos; Azoteas		De mezcla ó yeso, mal terminadas	De mezcla ó yeso	De mezcla ó yeso con motivos decorativos	Ladrillo ó cemento	Lámina galvanizada ó asbesto	Lámina galvanizada ó asbesto estructural	Lámina galvanizada, asbesto estructural	
Pisos		De cemento pulido ó de ladrillo	Cemento, mosaico económico ó similar	De mosaico de buena calidad, piedra labrada ó, tesas de concreto				Mezcla ó yeso Mosaico de buena calidad, loseta asfáltica, pisos de cemento con acabado especial ó similares	
Lambrines		De cemento	De cemento ó mosaico	De mosaico de buena calidad, concreto				Azulejo ó mosaico	
Ventanería		De madera de tipo económicos, algunas de ellas con rejas de fierro sencillo	De madera de mediana calidad, algunas con rejas de fierro	De madera de buena calidad con rejas decorativas de fierro forjado	Madera ó fierro, perfiles sencillos		Fierro en perfiles sencillos		
Puertas		De madera de tipo económico, entabladas ó similar	De madera de tipo medio, entabladas ó similar	De madera de buena calidad, entabladas ó similar	Sencillos de madera ó fierro		Madera ó fierro de tipo económico	Madera, fierro ó aluminio	
Instalaciones; Sanitaria		Muebles de baño económicos, fregadero de material pulido ó cemento ó similar	Muebles de baño de mediana calidad, fregadero de granito ó similar	Muebles de baño de buena calidad, fregadero porcelanizado ó de material forrado de azulejo ó similar	No hay ó mínima	Muebles de tipo económico	Muebles de tipo económico	Muebles de buena calidad	
Eléctrica		Visible con placas de tipo económico	Oculto ó visible con placas de mediana calidad	Oculto ó visible con placas de buena calidad	Visible, mínima	Visible con placas de tipo económico	Visible con placas de tipo económico	Oculto con iluminación profusa	
Diversos		Pintura a la cal de tipo económico	Pintura de mediana calidad, recubrimiento de piedra ó similar	Piedras labradas, trabajos ornamentales, pastas ó pintura de buena calidad	Muros aparentes, ó pintura corriente	Pintura de tipo económico, sin pintar	Pintura de mediana calidad ó muros aparentes	Pintura de buena calidad, muros aparentes, algunos recubrimientos	
Acabados; Exteriores		Pintura a la cal de tipo económico	Pintura de mediana calidad	Pintura de buena calidad, falsos plafones	Muros aparentes ó pintura corriente	Pintura de tipo económico	Pintura de mediana calidad, algunos plafones prefabricados	Pintura de buena calidad, muros aparentes, algunos recubrimientos	
Interiores		Buena Regular Malo	Buena Regular Malo	Buena Regular Malo	Buena Regular Malo	Buena Regular Malo	Buena Regular Malo	Buena Regular Malo	
Estados de conservación		1,539	1,142.39	1,305.59	163.20	489.60	1,387.19	2,284.78	
Valores Por M2 en pesos		448.80	1,028.15	1,175.03	146.88	440.64	767.03	2,056.30	
			628.31	718.07	89.76	269.28	767.03	1,256.63	

Notar: Las construcciones que no se ajusten a los elementos característicos que se describen en esta tabla se clasificarán en el tipo, calidad y estado de conservación a que corresponde su valor por M2.

H. AYUNTAMIENTO

ACTA DE CABILDO No. 10 FECHA: 04-07-19

H. CONGRESO DEL ESTADO

DECRETO No. 68 FECHA: 19 de Julio de 2019

MUNICIPIO: O N A V A S

ESTADO DE SONORA

AÑO 2019

PRESIDENTE _____ SINDICO _____ SECRETARIO _____ DIP. PRESIDENTE _____ DIP. SECRETARIO _____

DIP. SECRETARIO _____ DIP. SECRETARIO _____



COPIA
Boletín Oficial y
Secretaría
de Gobierno

VALORES UNITARIOS DE CONSTRUCCIÓN TIPO MODERNO 2020

Calidades	R (Rústico)	C (Corriente)	E (Económico)	M (Medio)	S (Superior)
Elementos Característicos: Estructura : Muros	Ladrillo de barro ó cemento, madera ó cerizo	Ladrillo ó block con refuerzos aislados de concreto armado	Ladrillo ó block con refuerzos de concreto armado	Ladrillo con refuerzos corridos de concreto armado	Ladrillo, piedra con refuerzos corridos de concreto armado
Techos y entrepisos	Madera, lamina galvanizada ó asbesto	Vigas de madera ó fierro, lamina de cartón, asbesto ó galvanizada, loseta de barro ó concreto	Vigueta y bovedilla, losa de concreto armado	Losa de concreto armado	Losa de concreto armado
Complementos ; Azoteas	Cartón asfáltico ó teja	Terrado, enlosado y mezcla de cal, arena	Terrado, enlosado y mezcla de cal, arena, impermeabilizado	Terrado, enlosado y mezcla de cal, arena, impermeabilizado, leja	Terrado, enlosado y mezcla de cal, arena, impermeabilizado, leja
Aplanados	No hay	Mezcla de cal mal terminados	Mezcla de cal ó yeso	Mezcla de cal ó yeso	Mezcla de cal ó yeso
Pisos	Ladrillo ó cemento	Cemento ó mosaico	Cemento pulido ó mosaico	Mosaico, cerámica, vinil	Madera, mármol
Lambrines	Cemento pulido	Mosaico ó cemento pulido	Azujele de tipo económico	Azujele blanco ó de color	Azujele de color, descando, mármol ó madera
Ventanería	Madera, acabado rústico	Madera ó fierro, perfiles sencillos	Madera ó fierro en perfiles sencillos, aluminio natural	Madera bien terminada ó fierro en perfiles tubulares, claros medianos, aluminio natural	Madera bien terminada, aluminio anodizado ó similar
Puertas	Madera, acabado rústico	Sencillos de madera ó fierro	Madera ó fierro de tipo económico	Madera ó fierro bien terminados	Madera bien terminada, aluminio anodizado ó similar
Instalaciones; Sanitaria	Fosa séptica, fregadero de cemento	Muebles blancos, fregadero de lamina ó similar	Muebles blancos, fregadero de lamina esmaltada ó similar	Muebles blancos, ó de color, fregadero de lamina esmaltada ó similar	Muebles de color, cocina integral
Eléctrica	Visible mínima	Oculto ó visible con placas de tipo económico	Instalación oculta, placas de mediana calidad	Oculto con placas de plástico	Oculto con placas metálicas ó similares
Diversos				Ductos de aire	Ductos de aire, telefono
Acabados; Exteriores	Muros aparentes ó pintura corriente	Pintura de tipo económico	Pintura de mediana calidad ó similar	Pintura de buena calidad, algunos recubrimientos de piedra, lachaleta ó similar	Pintura de buena calidad, pastas, recubrimientos de azulejo, piedra
Interiores	Muros aparentes ó pintura corriente	Pintura de tipo económico	Pintura de mediana calidad ó similar	Pintura de buena calidad, algunos recubrimientos de plásticos, papel ó tapiz	Pintura de buena calidad, recubrimientos de plástico, papel tapiz, madera ó similares
Estados de conservación	Bueno Regular Malo	Bueno Regular Malo	Bueno Regular Malo	Bueno Regular Malo	Bueno Regular Malo
Valores Por M2 en pesos	440.64 408.00 244.80	1,223.99 1,101.59 877.27	1,631.99 1,468.79 897.59	1,958.38 1,762.54 1,077.11	2,611.18 2,350.06 1,436.15

Nota: Las construcciones que no se ajustan a los elementos característicos que se describen en esta tabla se clasifican dentro del tipo, calidad y estado de conservación a que corresponde su valor por M2.
Nota: Las construcciones con elementos característicos dominantes que no correspondan a las descripciones o valores unitarios de esta tabla, serán valuadas especialmente.

ACTA DE CABILDO No. 001 FECHA: 04-07-19

H. AYUNTAMIENTO

SECRETARIO

DECRETO No. 68

H. CONGRESO DEL ESTADO

DIP. SECRETARIO

VALORES UNITARIOS DE CONSTRUCCIÓN MODERNA

MUNICIPIO : O N A V A S


ESTADO DE SONORA


AÑO 2019



TABLA GENERAL DE VALORES UNITARIOS POR HECTÁREA PARA PREDIOS RURALES 2020

CLASIFICACIÓN	CATEGORÍA	CLASE	CLAVE	CONCEPTO	VALOR CATASTRAL
TERRENOS ABIERTOS AL CULTIVO:					
Riego por gravedad	1ra.	1ra.	1/1	Distrito de riego con derecho a agua de presa regularmente	48,959.56
	2da	1ra.	1/2	Con derecho a agua de presa o río irregularmente aun dentro de distritos	24,479.78
	1ra.	2da	1/3	Con riego mecánico con pozo de poca profundidad (100 pies max.)	19,583.82
Riego por bombeo	2da	2da	1/4	Con riego mecánico con pozo profundo (mas de 100 pies)	13,055.88
	Única	Única	1/5	Depende para su irrigación de la eventualidad de precipitaciones	2,447.98
TERRENOS DE AGOSTADERO:					
Agostadero	1ra.	Agostadero.	2/1	Praderas naturales	1,956.38
	2da.	Agostadero.	2/2	Que fueron mejorados para pastoreo en base a técnicas	979.19
	3ra.	Agostadero.	2/3	Zonas semidesérticas de bajo rendimiento como terrenos de agostadero	489.60
VALORES UNITARIOS DE TERRENO POR HA					
MUNICIPIO: O N A V A S					
ESTADO DE SONORA					
AÑO 2019					

H. AYUNTAMIENTO
 ACTA DE CABILDO No. 110 FECHA: 04-07-19

 PRESIDENTE _____ SINDICO _____ SECRETARIO _____

H. CONGRESO DEL ESTADO
 DECRETO No. 68 FECHA: 10-09-2019

 DIP. SECRETARIO _____ DIP. SECRETARIO _____



Boletín Oficial



Gobierno del
Estado de Sonora

Tarifas en vigor

Concepto	Tarifas
1. Por palabra, en cada publicación en menos de una página.	\$ 8.00
2. Por cada página completa.	\$ 2,725.00
3. Por suscripción anual, sin entrega a domicilio	\$3,962.00
4. Por copia:	
a) Por cada hoja.	\$9.00
b) Por certificación.	\$56.00
5. Costo unitario por ejemplar.	\$ 29.00
6. Por Boletín Oficial que se adquiriera en fecha posterior a su publicación, hasta una antigüedad de 30 años.	\$ 99.00

Tratándose de publicaciones de convenios-autorización de fraccionamientos habitacionales se aplicará cuota correspondiente reducida en 75%.

Gobierno del
Estado de Sonora

El Boletín Oficial se publicará los lunes y jueves de cada semana. En caso de que el día en que ha de efectuarse la publicación del Boletín Oficial sea inhábil, se publicará el día inmediato anterior o posterior. (Artículo 6° de la Ley del Boletín Oficial).

El Boletín Oficial solo publicará Documentos con firmas autógrafas, previo el pago de la cuota correspondiente, sin que sea obligatoria la publicación de las firmas del documento (Artículo 9° de la Ley del Boletín Oficial).

