



BOLETÍN OFICIAL



Órgano de Difusión del Gobierno del Estado de Sonora • Secretaría de Gobierno • Dirección General del Boletín Oficial y Archivo del Estado

CONTENIDO:

ESTATAL
PODER EJECUTIVO- PODER LEGISLATIVO
Planos y Tablas de Valores Unitarios de Suelo y Construcción de los
Ayuntamientos de Navojoa y Puerto Peñasco.

TOMO CXCVI
HERMOSILLO, SONORA

Número 31 Secc. X
Jueves 15 de octubre del 2015.



TESORERIA
MUNICIPAL


MUNICIPIO DE NAVOJOA

TABLA DE VALORES UNITARIOS DE SUELO 2016.

TABLA DE VALORES UNITARIOS DE CONSTRUCCION 2016.

Lunes 03 de Agosto de 2015.

COPIA SIN VALOR



TABLAS DE VALORES UNITARIOS DE SUELO

MUNICIPIO NAVOJOA, SONORA
DISTRITO NAVOJOA, Región Catastral: 01
ESTADO DE SONORA ESCALA 1:5000, AÑO 2015

Pág. 1


H. CONGRESO DEL ESTADO

DECRETO NO. 06 DE 15 OCTUBRE 2015
DIP. SECRETARIO

GOBIERNO MUNICIPAL AYUNTAMIENTO DE NAVOJOA

ACTA DE ORDEN NO. 15 DE 15 OCTUBRE 2015
PRESIDENTE: SECRETARIO: SINDICO:






MAPA DE VALORES UNITARIOS DE SUELO
 MUNICIPIO NAVOJOA, SONORA
 POBLACION: NAVOJOA, Region Catastral: O1
 ESTADO DE SONORA ESCALA 1:0000 AÑO 2015

H. CONGRESO DEL ESTADO
 DECRETO NO. 06
 FECHA: 08/04/2015
 DIF. PRESIDENTE: [Signature]
 DIF. SECRETARIO: [Signature]

EL AYUNTAMIENTO DE NAVOJOA
 ACTA DE CAMBIO NO. 5423 FECHA: 13-08-2015
 PRESIDENTE: [Signature]
 SECRETARIO: [Signature]





PLATA DE VALORES UNITARIOS DE SUELO

MUNICIPIO NAVOJOA, SONORA

POBLACION NAVOJOA, Region Calahuatl, OI

ESTADO DE SONORA ESCALA 1:6000 AÑO 2015

Pág. 5

H. CONGRESO DEL ESTADO

FECHA: 06/04/2015

DIPTERINO: 06

DIP. PRESIDENTE: [Signature]

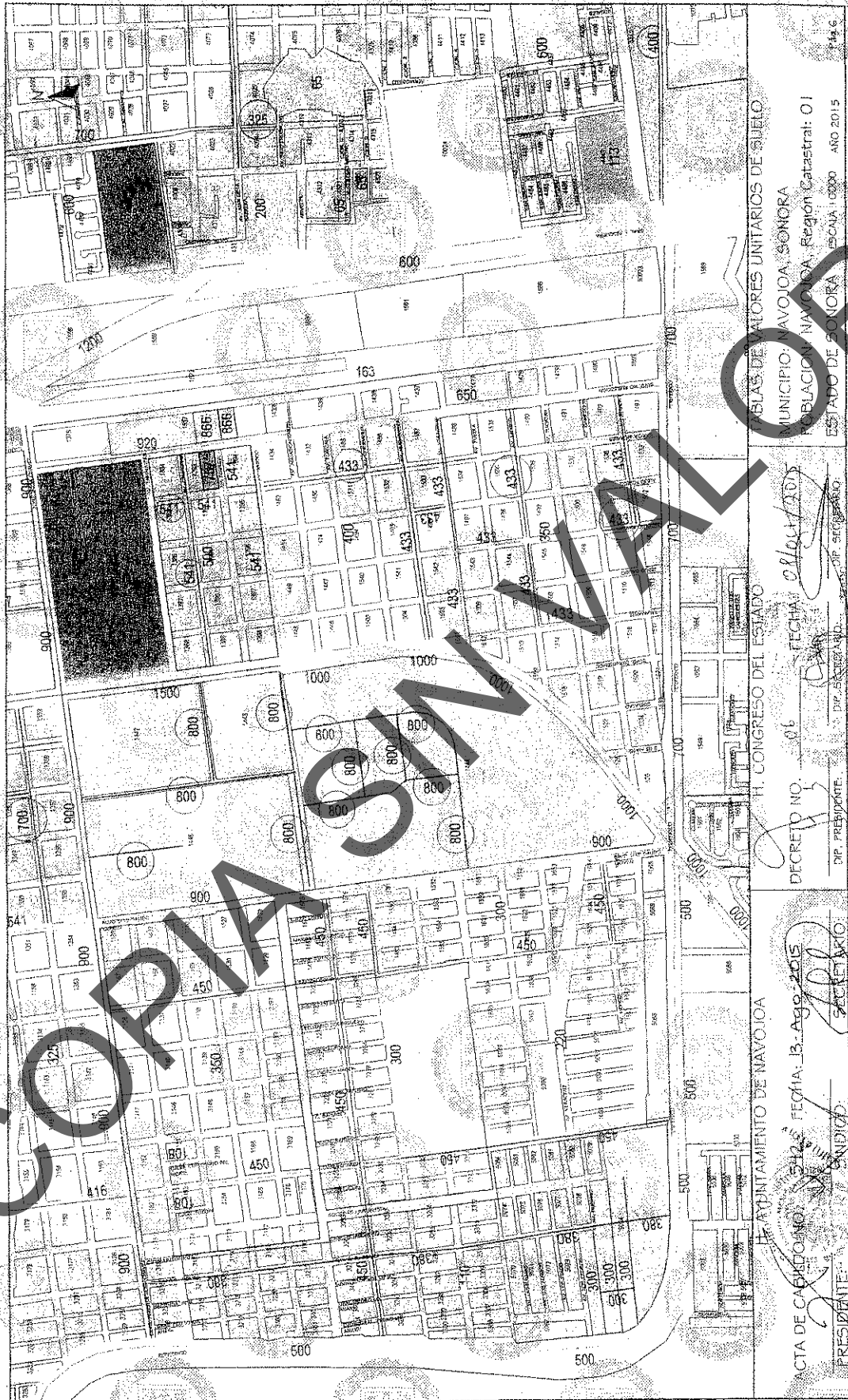
AYUNTAMIENTO DE NAVOJOA

ACTA DE CABILDON N.º 5423 FECHA: 13-Ago-2015

PRESIDENTE: [Signature]

SECRETARIO: [Signature]






PLAS DE VALORES UNITARIOS DE SUELO
 MUNICIPIO: NAVOJOA, SONORA
 POBLACION: NAVOJOA, Region Catastral: 01
 ESTADO DE SONORA ESCALA: 1:5000 AÑO 2015

DECRETO NO. 016
 DIP. PRESIDENTE: [Signature]
 DIP. SECRETARIO: [Signature]

ACTA DE CALIFICACION: 312
 FECHA: 13. Ago. 2015
 PRESIDENTE: [Signature]
 SECRETARIO: [Signature]

COPIA SIN VALOR



TARIFA DE VALORES UNITARIOS DE SUELO

MUNICIPIO NAVOJOA, SONORA

POBLACION NAVOJOA, Region Catastral: 02307

ESTADO DE SONORA ESCALA 1:0000 AÑO 2015

Pág. 7

H. CONGRESO DEL ESTADO

DECRETO NO. 01

FECHA: 03 JULIO 2015

SECRETARIO: DR. SERGIO GARCIA

M. AYUNTAMIENTO DE NAVOJOA

ACTA DE CABILDON NO. 542

FECHA: 13 AGO 2015

SECRETARIO: DR. SERGIO GARCIA

PRESIDENTE:

SINDICO:

SECRETARIO:

SECRETARIO:







TABLA DE VALORES UNITARIOS DE SUELO
 MUNICIPIO NAVOJOA, SONORA
 POBLACION NAVOJOA, Region Catastral: 02
 ESTADO DE SONORA, ESCALA: 1:5000 AÑO 2015

H. CONGRESO DEL ESTADO
 DECRETOS NO. 06
 FECHA: 04/09/2015
 DIP. SECRETARIO

AYUNTAMIENTO DE NAVOJOA
 ACTA DE SESIONES NO. 5428 FECHA: 13-Ago-2015
 PRESIDENTE: [Signature]
 SECRETARIO: [Signature]
 DIP. SECRETARIO




TABLAS DE VALORES UNITARIOS DE SUELO
 MUNICIPIO: NAVOJOA, SONORA
 LOCALIDAD: NAVOJOA, Region Catédral: 03
 ESTADO DE SONORA ESCALA 1:00000 7480 20715

H. CONGRESO DEL ESTADO
 DECRETOS NO. 01
 DIF. SECRETARÍA DE ECONOMÍA
 DIF. SECRETARÍA DE ECONOMÍA

AYUNTAMIENTO DE NAVOJOA
 ACTA DE CAMBIO NO. 012, FECHA 13-Ago-2015
 PRESIDENTE: [Signature]
 SECRETARIO: [Signature]



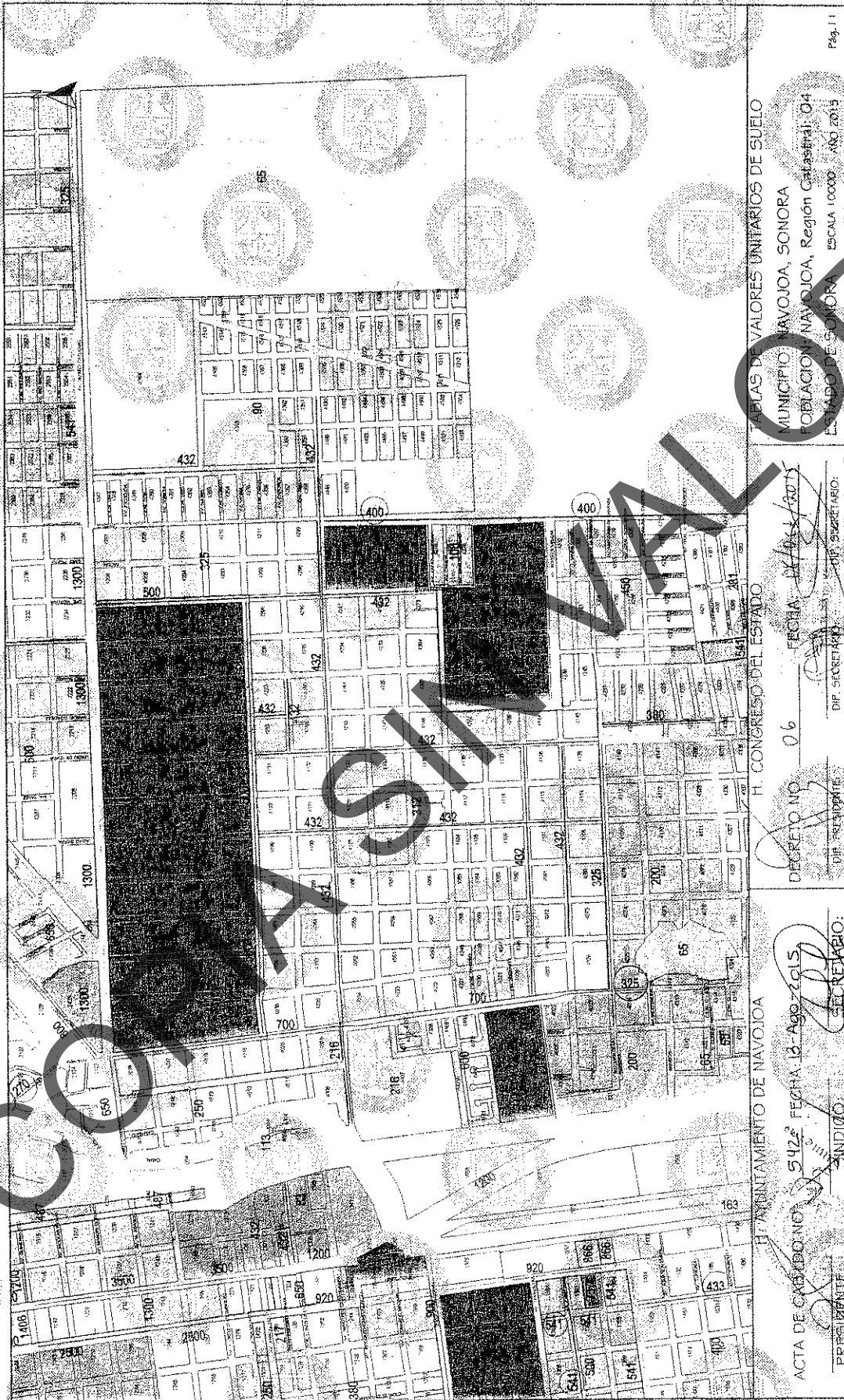


TABLAS DE VALORES UNITARIOS DE SUELO
 MUNICIPIO NAVOJOA, SONORA
 POBLACION NAVOJOA, Region Catastral 03
 ESTADO DE SONORA ESQUENA 10000 AÑO 2015

EL CONGRESO DEL ESTADO
 DECRETOS NO. 06
 FECHA: 08/09/2015
 DIF. SECRETARÍA DE ECONOMÍA
 DIF. SECRETARÍA DE ECONOMÍA

AYUNTAMIENTO DE NAVOJOA
 ACTA DE CABILDOS NO. 542 FECHA: 13-Ago-2015
 PRESIDENTE: SINDICO: SECRETARIO






TABLAS DE VALORES UNITARIOS DE SUJEO
 MUNICIPIO: NAVOJOA, SONORA
 POBLACION: NAVOJOA, Region Catastral: 04
 ESTADO DE SONORA ESCALA 1:00000 - AGO 2015

H. CONGRESO DEL ESTADO
 DECRETO NO. 06
 FECHA: 12-AGO-2015
 DIP. SECRETARÍA DE ECONOMÍA
 DIP. SECRETARÍA DE TURISMO Y SECRETARÍA DE CULTURA

H. AYUNTAMIENTO DE NAVOJOA
 ACTA DE ORDEN NO. 542
 FECHA: 12-AGO-2015
 SINDICO SECRETARIO





TABLAS DE VALORES UNITARIOS DE SUICIO
 MUNICIPIO NAVOJOA, SONORA
 POBLACION: NAVOJOA, Region Catastral: 04
 ESTADO DE SONORA ESCALA 1:10000 AÑO 2015

H. CONGRESO DEL ESTADO
 DECRETOS NO. 01
 FECHA: 01/06/2015
 DIP. PRESIDENTE: [Signature]
 DIP. SECRETARIO: [Signature]

H. AYUNTAMIENTO DE NAVOJOA
 ACTA DE CABILDO NO. 547, FECHA: 13-Ago-2015
 PRESIDENTE: [Signature]
 SECRETARIO: [Signature]

Pág. 12



TABLAS DE VALORES UNITARIOS DE SUJELO
 MUNICIPIO NAVOJOA, SONORA
 POBLACION NAVOJOA, Region Catastral: 05
 ESTADO DE SONORA ESCALA 1:0000 ANO 2015


H. CONGRESO DEL ESTADO
 DECRETO NO. 06 FECHA: 07/06/2015

ACTA DE ORDEN NO. 542, FECHA: 15-Ago-2015
 PRESIDENTE: [Signature] SECRETARIO: [Signature]

DIR. PRESIDENCIAL: [Signature] DIR. SECRETARÍA: [Signature]

Pág. 13






TABLAS DE VALORES UNITARIOS DE SUELO
 MUNICIPIO: NAVOJOA, SONORA
 POBLACION: NAVOJOA, Region: Catastral: OG
 ESTADO DE SONORA ESCALA: 1:0000 AÑO 2015

H. CONGRESO DEL ESTADO
 DECRETO NO. 01 DEL 14/10/2015
 DIF. SECRETARÍO

H. AYUNTAMIENTO DE NAVOJOA
 ACTA DE CABILDOS NO. 542 FECHA: 13-Ago-2015
 DIF. SECRETARÍO






H. CONGRESO DEL ESTADO
MUNICIPIO: NAVOJOA, SONORA
POBLACION: NAVOJOA, Region Catastral: 08
ESTADO: SONORA ESCALA: 1:10000 AÑO: 2015


ACTA DE CAMBIO NO. 542 FECHA: 13-Ago-2015
PRESIDENTE: [Signature]
SINDICO: [Signature]

ACTA DE CAMBIO NO. 542 FECHA: 13-Ago-2015
PRESIDENTE: [Signature]
SINDICO: [Signature]



COPIA SIN VALOR

<p>ACTA DE CAMBIO NO. 542-E. FECHA: 13-Ago-2015</p> <p>SECRETARIO: <i>[Signature]</i></p> <p>PRESIDENTE: <i>[Signature]</i></p>	<p>SECRETARIO: <i>[Signature]</i></p> <p>DIR. SECRETARÍA: <i>[Signature]</i></p> <p>DECRETO NO. <i>[Signature]</i> FECHA: 08/08/15</p> <p>EL CONGRESO DEL ESTADO</p> <p>SECRETARÍA DE ECONOMÍA</p>
<p>SECRETARÍA DE ECONOMÍA</p> <p>ESTADO DE SONORA</p> <p>POBLACION: NAVOJOA, Región Catastral: 50</p> <p>MUNICIPIO: NAVOJOA, SONORA</p> <p>TAJAS DE VALORES UNITARIOS DE SUELO</p> <p>Fig. 16</p>	



COPIA

TABLAS DE VALORES UNITARIOS DE SUELO

MUNICIPIO: NAVOJOA, SONORA

POBLACION: NAVOJOA, Region Catastral: 150

ESTADO DE SONORA ESCALA 1:00000 AÑO 2015

Pág. 17

H. CONGRESO DEL ESTADO

DECRETO NO. 06

FECHA: 07/04/2015

DIP. SECRETARIO

H. AYUNTAMIENTO DE NAVOJOA

ACTA DE CABILDÒ NO. 13412

FECHA: 13-Ago-2015

PRESIDENTE: SINDICOR SECRETARIO:






TABLA DE VALORES UNITARIOS DE SUFIO
 MUNICIPIO: NAVOJOA, SONORA
 POBLACION: NAVOJOA, Región Catastral: 50
 ESTADO DE SONORA ESCALA: 1:1000 AÑO 2015

H. CONGRESO DEL ESTADO
 DECRETO NO. 06
 FECHA: 06/10/2015
 DIF. SECRETARÍA:

AYUNTAMIENTO DE NAVOJOA
 ACTA DE CABILDO NO. 512
 FECHA: 13-10-2015
 SECRETARÍA:

COPIA SIN VALOR





TABLAS DE VALORES UNITARIOS DE CONSTRUCCION TIPO MODERNO

Categoría	R (Rústico)	C (Comiente)	E (Económico)	M (Medio)	S (Supertor)	L (Lujoso)
Elementos característicos Estructura Muros	Ladrillo de barro o cemento, madera o concreto	Ladrillo o block con refuerzos aislados de concreto armado	Ladrillo o block con refuerzos de concreto armado	Ladrillo con refuerzos corridos de concreto armado	Ladrillo, piedra con refuerzos corridos de concreto armado	Ladrillo, piedra o tabicón con refuerzos corridos de concreto
Techos y entresijos	Madera, lamina galvanizada o asbesto	Vigas de madera o hierro, lamina de cartón, asbesto o galvanizada, lámina de barro o concreto	Vigueta y traviesilla, losa de concreto armado	Losa de concreto armado	Losa de concreto armado	Losa de concreto armado, grandes claros
Complementos Azoteas	Cartón asfáltico o teja	Terrazo, enlosado y mezcla de cal, arena	Terrazo, antiespaldado y mezcla de cal, arena impermeabilizado	Terrazo, enlosado y mezcla de cal, arena impermeabilizado, teja	Terrazo, enlosado y mezcla de cal, arena impermeabilizado, teja	Enlosado aplanado con mezcla e impermeabilizado
Aislamientos	No hay	Mezcla de cal y cemento laminados	Mezcla de cal o yeso	Mezcla de cal o yeso	Mezcla de cal o yeso	Mezcla de cal o yeso bien terminados
Pisos	Ladrillo o cemento	Cemento o mosaico	Cemento pulido o mosaico	Mosaico, cerámica, vinyl	Madera, Marmol	Madera, Marmol, terrazo o similar
Laminados	Cemento pulido	Mosaico o cemento pulido	Azuquejo de tipo económico	Azuquejo blanco o de color	Azuquejo de ébano, decorado, mármol o madera	Azuquejo de color, mármol o similares
Ventaneria	Madera, acabado rustic	Madera o hierro, perfiles sencillos	Madera o hierro en perfiles sencillos, aluminio natural	Madera bien terminada o hierro en perfiles sencillos, aluminio anodizado o similar	Madera bien terminada, aluminio anodizado o similar	Aluminio anodizado o similar
Puertas	Madera, acabado rustic	Sencillas de madera o hierro	Madera o hierro de tipo económico	Madera o hierro bien terminados	Madera bien terminada, aluminio anodizado o similar	Madera bien terminada, aluminio anodizado o similar
Instalaciones sanitarias	Fosa séptica, fregadero de cemento	Muebles blancos, fregadero de lamina o similar	Muebles blancos, fregadero de lamina esmaltada o similar	Muebles blancos o de color, fregadero de lamina esmaltada o similar	Muebles de color, cocina integral	Muebles de color, cocina integral
Eléctrica	Visible mínima	Oculto o visible con placas de tipo económico	Mezcla de mediana calidad o similar	Oculto con placas metálicas o similares	Oculto con placas metálicas o similares	Oculto con placas metálicas o similares
Diversos				Ductos de aire	Ductos de aire, teléfono	Ductos de aire, teléfono
Acabados exteriores	Muros aparentes o pintura comiente	Pintura de tipo económico	Pintura de mediana calidad o similar	Pintura de buena calidad, algunos recubrimientos de piedra, fachada o similar	Pintura de buena calidad, recubrimientos de baldes, piedra	Recubrimientos de baldes, cantera, mármol o similares
Interiores	Muros aparentes o pintura comiente	Pintura de tipo económico	Pintura de mediana calidad o similar	Pintura de buena calidad, algunos recubrimientos de plásticos, papel tapiz, madera o similares	Pintura de buena calidad, recubrimientos de plásticos, papel tapiz, madera o similares	Recubrimiento de plástico, papel tapiz, madera o similares
Estados de conservación	Buena	Regular	Malo	Buena	Regular	Malo
Valores por M2 en pesos	1,418.51	1,276.77	1,155.35	1,926.18	1,803.48	1,926.77
	3,393.31	2,922.68	2,566.09	4,256.24	3,464.83	4,079.28

Nota: Los constructores que base ajustan a los siguientes conceptos que se encuentran en esta tabla se clasifican en el tipo, calidad, estado de conservación, a lo que corresponde su valor por M2.
Nota: Los constructores que base ajustan a los siguientes conceptos que se encuentran en esta tabla se clasifican en el tipo, calidad, estado de conservación, a lo que corresponde su valor por M2.

H. AYUNTAMIENTO DE NAVOJOA
 MUNICIPIO: NAVOJOA
 ESTADO DE SONORA

ACTA DE CABILDOS
 FECHA: 13 - Agosto 2015
 DISCRETO No. 106
 SECRETARÍA DE AYUNTAMIENTO

PRESIDENTE: _____
 VICEPRESIDENTE: _____
 SECRETARIO: _____
 VICESECRETARIO: _____
 DIP. PRESIDENTE: _____
 DIP. SECRETARIO: _____

VALORES UNITARIOS DE CONSTRUCCION MODERNA
 AÑO 2015 Págs. 19



TABLAS DE VALORES UNITARIOS DE CONSTRUCCION		TIPO ANTIGUO			
Características	C (Contente)	E (Economico)	M (Mediano)	S (De calidad)	L (De Lujo)
Muros	Adobe, Block o fábrique aparente	Adobe, block o fábrique	Block de cemento, tabique de barro recocido	Block de cemento, tabique de barro recocido	Block de cemento, tabique de barro recocido
Estructura	Muros de carga, vigas y pilones de madera de pino	Muros de carga, vigas y pilones de madera	Muros de carga, columnas y vigas de concreto armado	Muros de carga, columnas y vigas de concreto armado	Muros de carga, columnas y vigas de concreto armado
Techos y entrepisos	Lámina galvanizada o asbesto-cemento	Ladrillo de barro recocido	Losa de concreto armado	Losa de concreto armado	Losa de concreto armado
Azulejas	Lámina aparente	Terrazo ablanado con mortero o lella en barro recocido	Terrazo ablanado con mortero e impermeabilización	Terrazo, enlucado, aplomado con mortero, azafato y lella o loseta de barro	Terrazo, enlucado, aplomado con mortero, azafato y lella o loseta de barro
Acabado interior	No tiene	Aplomado con mortero o yeso al talochazo	Aplomado con mortero o yeso a regla y plomo	Aplomado con mortero o yeso a regla y plomo con algunos motivos decorativos	Aplomado con mortero o yeso con motivos decorativos, arcos, molduras
P plafones	Sin acabado	Vigas y lapillo aparentes	Aplomado con mortero o yeso a nivel	Aplomado con mortero, yeso o tiral a nivel y motivos decorativos	Aplomado con mortero, yeso o tiral a nivel y motivos decorativos
Pisos	Cemento fleteado	Cemento pulido natural o con color	Mosaico o pasta	Loseta vitropiso, terrazo o mármol	Loseta vitropiso, terrazo o mármol
Lambriñas	No tiene	Azulejo blanco en regadera	Azulejo de color, decorado o parquet de mármol en baños y cocina	Azulejo decorado o parquet de mármol en baños y cocina	Azulejo decorado o parquet de mármol en baños y cocina
Ventanería	Fierro comercial o tubular	Fierro comercial o tubular	Fierro tubular o aluminio anodizado natural	Aluminio anodizado color	Aluminio anodizado color o negro
Puertas	Fierro comercial en exteriores, continuas de lella en interiores	Multipanel en exteriores, marcos tubulares con madera de pino en interiores	Principal de tablero, interiores de tambor, madera de pino	Principal tipo cancel, interiores de tambor, madera de pino o castaño	Principal tipo cancel, interiores de tambor, madera de pino o castaño
Instalación sanitaria	Muebles tra bajo blancos económicos, fregadero de cemento pulido	Muebles de baño blancos económicos, fregadero porcelanizado o de material forrado de azulejo	Muebles de baño de color mediana calidad, fregadero porcelanizado o acero inoxidable	Muebles de baño de color buena calidad, accesorios cromados, fregadero doble acero inoxidable	Muebles de baño de color calidad de lujo, accesorios cromados, fregadero doble acero inoxidable
Instalación Eléctrica	Visible con piezas económicas	Oculto o visible con piezas económicas	Oculto, embudado en manguera poliducto, placas de mediana calidad	Oculto, embudado en manguera poliducto o conduit, placas de buena calidad	Oculto, embudado en manguera poliducto o conduit, placas de buena calidad
Carpintería	No tiene	Claset solo entrapados madera de pino, acabado natural o pintura	Claset, marcos de lella con vitas en puertas, todo madera de pino, acabado barniz sobre lella	Claset y lambriñas de madera de muheca o castaño con lella de muheca	Claset y lambriñas de madera de muheca o castaño con lella de muheca
Fachada principal	Normal	Muros aplomados con mortero, acabados con pintura	Muros con aplomado y pintura, perfil o lella inclinado con yeso o lella de barro, forjado terminado con moldura	Losa inclinada a X, aguas resbriadas con lella o loseta de barro, muros acabados con pintura y pintura o recubrimiento de certera, perfil decorativo rematado con moldura	Losa inclinada a X, aguas resbriadas con lella o loseta de barro, muros acabados con pintura y pintura o recubrimiento de certera, perfil decorativo rematado con moldura
Estados de conservación	Buena Regular Malo	Buena Regular Malo	Buena Regular Malo	Buena Regular Malo	Buena Regular Malo
	1,001.40 500.69 385.53	1,270.52 634.54 449.38	1,539.65 962.58 533.22	2,052.87 1,283.03 789.83	2,568.08 1,688.58 1,026.44

H. AYUNTAMIENTO
ACTA DE CABILDO NO. 2015-10-06
FECHA: 13-Ago-2015

H. CONGRESO DEL ESTADO
DEPRENO. 06
FECHA: 13-Ago-2015

MUNICIPIO: NAVOJOA
ESTADO DE SONORA

PRISIDENTE
SECRETARIO
DIP. PRESIDENTE
DIP. SECRETARIO
DIP. SECRETARIO

ANO 2015, Pág. 20

TABLAS DE VALORES UNITARIOS DE CONSTRUCCION					
TIPO INDUSTRIAL					
C	E	M	S		
(Corriente)	(Economico)	(Medio)	(Superior)		
Calidades					
Elementos característicos					
Estructura	Ladrillo ó block	Ladrillo ó block con refuerzos de concreto armado	Ladrillo ó block con refuerzos conidos de concreto armado		
Muros					
Columnas	Concreto armado ó fierro	Concreto armado ó fierro	Concreto armado ó fierro		
Techos y entrepisos	Vigas de fierro ó concreto	Estructura de madera ó fierro en claros medianos ó grandes	Estructura impleta en grandes claros		
Complementos	Lámina galvanizada ó teja	Lámina galvanizada ó asbesto	Lámina galvanizada, asbesto estructural		
Azoteas aplastados	Mezcla mal terminada ó sin aplanar	Mezcla ó yeso	Mezcla ó yeso		
Pisos	Cemento	Cemento pulido ó mosaico	Mosaico buena calidad, loseta asfáltica, pisos de cemento con acabado espacial ó similares		
Lambrinas		Cemento pulido ó mosaico	Azulejo ó mosaico		
Ventanera	Madera ó fierro, perfiles sencillos	Fierro en perfiles sencillos			
Puertas	Sonetas ó carpas ó fierro	Madera ó fierro de tipo económico	Madera, fierro ó aluminio		
Instalaciones sanitarias	No hay ó mínima	Muebles de tipo económico	Muebles de buena calidad		
Instalación eléctrica	Visible, mínima	Visible con placas de tipo económico	Oculto con iluminación protusa		
Diversos					
Acabados Exteriores	Muros aparentes ó pintura corriente	Pintura de tipo económico, sin ó con aparentes	Pintura de buena calidad, muros aparentes, algunos recubrimientos		
Interiores	Muros aparentes ó pintura corriente	Pintura de tipo económico	Pintura de buena calidad, plafones de yeso ó materiales prefabricados		
Estados de conservación	Bueno	Bueno	Bueno		
Valores por M2 en pesos	Requiere	Malo	Malo		
	628.37	449.38	449.38		
	639.50	642.14	513.22		
	769.83	769.83	769.83		
	898.75	898.75	898.75		
	1,026.44	1,026.44	1,026.44		
	1,283.03	1,283.03	1,283.03		
	1,090.27	1,090.27	1,090.27		
	898.75	898.75	898.75		

Notar que las construcciones que no se ajustan a los estándares característicos que se describen en estas tablas se clasifican dentro del tipo, calidad y estado de conservación que corresponde su valor por M2.

El Ayuntamiento S.M.D. H. CONGRESO DEL ESTADO DE COAHUILA DE ZARAGOZA

ACTA DE CABILDOS No. 06 DE FEBRERO No. 06 FECHA: 01/04/2015

SECRETARIO: [Firma]

DIP. PRESIDENTE: [Firma] DIP. SECRETARIO: [Firma]

MUNICIPIO: MAVOJOA ESTADO DE SONORA AÑO 2015 Pág. 21



TABLAS DE VALORES UNITARIOS DE CONSTRUCCION					
		E		S	
		(Económico)		(Superior)	
Calidades	Elementos característicos Estática	M			
		(Medio)			
	Block o tabique, altura 4 mts. O mayor	Block o tabique, altura 4 mts. O mayor			
	Muros	Madera o metálica ligera	Metálica mediana		Metálica
	Estructura	Lámina galvanizada	Lámina galvanizada o asbesto		Lámina galvanizada, asbesto o multiposcal
	Techos	Ninguno	Ninguno		Ninguno o polietileno espesado
	Aislamiento	Asfáltico	Asfáltico o con mortero		Con mortero, afine flota de hules
	Acabado interior	Ninguno	Ninguno		Falso plafón en oficina interior
	Plafones	Cemento pulido	Cemento pulido o con color		Cemento pulido o con color
	Pisos	Ninguno	Ninguno		Ninguno
	Lambrires	Fierro tubular	Fierro tubular		Fierro tubular
	Herrería	Muebles de baño económicos	Muebles de baño económicos o medianos		Muebles de baño económicos o medianos
	Instalaciones sanitarias	Visible placas acromáticas	Entubada en manguera, placas de mediana calidad		Entubada en manguera o conduit, buena iluminación
	Instalación eléctrica	Muros aparentes	Muros mixtos, apañados con fierro enfrente o aparente en laterales		Muros con mortero, afine flota de hule,
	Accesorios	Buena	Buena		Buena
	Fachada	Regular	Regular		Regular
	Estados de conservación	Malo	Malo		Malo
	Estados de conservación	615.86	768.83	628.37	833.66
	Estados de conservación	307.92	385.53	1,028.44	513.22
Nota: Las construcciones que no se ajustan a los alineamientos característicos que se describen en esta tabla se clasifican dentro del tipo, calidad y estado de conservación que corresponden su valor por M2					
H. AYUNTAMIENTO 1542		H. CONGRESO DEL ESTADO		VALORES UNITARIOS DE CONSTRUCCION	
ACTA DE CABILDO N.º FECHA 13-Ago-2015		FECHA 13-Ago-2015		MUNICIPIO: MAVOJICA	
PRESIDENTE		DIP. SECRETARIO		ESTADO DE SONORA	
SINDICO		DIP. SECRETARIO			

COPY ASIN VALOR

TABLAS DE VALORES UNITARIOS DE CONSTRUCCION
NAVES INDUSTRIALES

C	E	M	S
(Económico)	(Mediano)	(Superior)	(Especializado)
Cualidades			
Elementos característicos	Block o tabique, altura 4 mts ó mayor	Block o tabique, altura hasta 6 mts y secciones de adblock	Block o tabique, altura hasta 6 mts y adblock
Estructura	Metalica	Metalica	Metalica
Techos	Lámina galvanizada ó asbesto	Lámina galvanizada ó asbesto multypanel	Lámina galvanizada ó asbesto multypanel
Aislamiento	Ninguno ó poluretano esprayado	Ninguno ó poluretano esprayado	Ninguno ó poluretano esprayado
Acabado interior	Con mortero, afine faja de hule ó yeso	Con mortero, afine faja de hule ó yeso	Con mortero, afine faja de hule ó yeso
Piñones	Ninguno	Falso plafón de yeso ó tablaroca con suspensión de fierro anodizado	Falso plafón de yeso ó tablaroca con suspensión de fierro anodizado ó placa texturizada, tablaroca ó vitrocac.
Pisos	Cemento pulido ó con color	Cermeto pulido ó con color rosa ó con loseta cerámica de buena calidad	Cermeto pulido ó con color rosa ó con loseta cerámica de buena calidad
Lambines	Ninguno ó con cemento pulido a java	Azuquejo ó loseta vidriada de mediana calidad	Azuquejo ó loseta vidriada de buena calidad
Herrera	Fierro tubular	Fierro tubular ó galvanizado con zinc	Fierro tubular ó galvanizado con zinc
Instalaciones sanitarias	Muebles de baño económicos, marcos sanitarios de fierro	Muebles de baño de mediana calidad, accesorios cromados, marcos de fierro ó aluminio ó con fibrocemento laminado.	Muebles de baño de mediana calidad, accesorios cromados, marcos de fierro ó aluminio ó con fibrocemento laminado.
Instalación eléctrica	Embutido en mamparas ó con panel, placas medianas calidad, subestación eléctrica adecuada	Embutido en mamparas ó con panel, placas medianas calidad, subestación eléctrica adecuada ó con placas de buena calidad	Embutido en mamparas ó con panel, placas buena calidad, subestación eléctrica adecuada
Accesorios	Ventilación a base de abanicos y extractores industriales	Ductos de aire acondicionado, equipo central de aire acondicionado	Ductos de aire acondicionado, equipo central de aire acondicionado, sistema hidroneumático
Fachada	Muros con mortero, afine faja de hule, pintura vitrica	Muros con mortero, afine faja de hule, pintura vitrica ó con recubrimiento con pequeños detalles normmentales	Muros con mortero, afine faja de hule, pintura vitrica ó con recubrimiento con pequeños detalles normmentales ó molduras decorativas
Estados de conservación	Bueno Regular Malo	Bueno Regular Malo	Bueno Regular Malo
	1,418.74 1,191.75 851.25	1,809.07 1,488.33 1,064.40	2,170.33 1,795.31 1,277.56
	2,653.39 2,185.56 1,561.31		

Nota: Las especificaciones que se describen en esta tabla se clasifican dentro del tipo, calidad, estado de conservación a que corresponde su valor por M2.

H. AYUNTAMIENTO, SUPLENTE DEL PRESIDENTE DEL CONCEJO DEL MUNICIPIO DE SONORA
 AGTA DE CARPINTERIA LEGAL 13-Ago-2015
 DECRETO No. 06
 PRESIDENTE: SIMÓN SECRETARIO: DIP. SECRETARIO DIP. SECRETARIO
 MUNICIPIO NAVOJOA
 ESTADOS DE SONORA
 AÑO 2015 F. 19/23



TABLA GENERAL DE VALORES UNITARIOS POR HECTAREA PARA PREDIOS RURALES

CLASIFICACION	CATEGORIA	CLASE	CLAVE	CONCEPTO	VALOR CATASTRAL
TERRENOS ABIERTOS AL CULTIVO:					
a) Riego por Gravedad	1ra.	1ra.	1/1	Distrito de riego con derecho a agua de presa regularmente	70,000.00
	2da.	1ra.	1/2	Con derecho a agua de presa ó riego irregularmente aun dentro de distrito	50,000.00
	3ra.	1ra.	1/3	Con derecho a agua de presa ó riego irregularmente aun dentro de distrito, tierra de irregular calidad	40,000.00
b) Riego por Bombeo	1ra.	2da.	1/4	Con riego mecánico con pozo de poca profundidad (100 pies max.)	30,000.00
	2da.	2da.	1/5	Con riego mecánico con pozo profundo (más de 100 pies)	25,000.00
c) Riego por temporal	Unica	Unica	1/6	Depende para su irrigación de la eventualidad de precipitaciones	15,000.00
TERRENOS DE AGOSTADERO:					
Agostadero	1ra.	ago	2/1	Prederas naturales	5,000.00
	2da.	ago	2/2	Que fueron mejorados para pastoreo en base a técnicas	2,000.00
	3ra.	ago	2/3	Zonas semidesérticas de bajo rendimiento como terrenos de agostadero.	1,000.00
<p>H. AYUNTAMIENTO ACTA DE CABILDOS No. 13-AGO-2015</p> <p>FECHA: 03/10/2015</p> <p>PRESIDENTE: [Signature] SECRETARIO: [Signature]</p> <p>SINDICO: [Signature]</p> <p>H. CONGRESO DEL ESTADO DE SONORA DECRETO No. [Signature]</p> <p>FECHA: 03/10/2015</p> <p>DIP. PRESIDENTE: [Signature] DIP. SECRETARIO: [Signature]</p> <p>VALORES UNITARIOS DE TERRENO POR HA</p> <p>MUNICIPIO: NAVOJOA</p> <p>ESTADO DE SONORA</p> <p>AÑO 2015 Pág. 24</p>					


TABLA DE VALORES PARA LA APLICACION DE DEMERITOS EN LAS CONSTRUCCIONES

ESTADO DE CONSERVACION DE LAS CONSTRUCCIONES		REGULAR	
EDAD	BUENO	BUENO	REGULAR
0	1.000	1.000	1.000
1 A 4	0.992	0.956	0.956
5 A 9	0.985	0.785	0.785
10 A 14	0.978	0.571	0.571
15 A 19	0.924	0.400	0.400
20 A 24	0.732	0.258	0.258
25 A 29	0.635	0.143	0.143
30 A 34	0.544	0.030	0.030
35 A 39	0.427	0.030	0.030
40 A 44	0.302	0.030	0.030
45 A 49	0.191	0.030	0.030
50 A 54	0.129	0.030	0.030
55 A 59	0.080	0.030	0.030
60 A 64	0.080	0.030	0.030
65 A 69	0.080	0.030	0.030
70 A 74	0.080	0.030	0.030
75 A 79	0.080	0.030	0.030
80 A 84	0.080	0.030	0.030
85 A 89	0.080	0.030	0.030
90 A 94	0.080	0.030	0.030
95 O MAS	0.080	0.030	0.030

NUMERO	NIVELES	FACTOR
1 Y 2		1.00
3		0.98
4		0.96
5		0.94
6		0.92
7		0.90
8		0.88
9		0.86
10		0.84
11 A 15		0.82
16 O MAS		0.80

ESTADOS DE CONSERVACION
BUENO
REGULAR
RUINAS

H. AYUNTAMIENTO DE CABEZA DE VACA, PUEBLO LIBRE, MUNICIPIO DE NAVOJOYA, ESTADO DE SONORA
 ACTA DE CABEZA DE VACA, PUEBLO LIBRE, MUNICIPIO DE NAVOJOYA, ESTADO DE SONORA
 PRESIDENTE: _____ SECRETARIO: _____
 SINDICO: _____ DIP. SECRETARIO: _____
 H. CONGRESO DEL ESTADO DE SONORA, DECRETO No. 06, FECHA: 08/10/2015
 MUNICIPIO: NAVOJOYA, ESTADO DE SONORA, AÑO: 2015, FOLIO: 25







TABLA DE VALORES 2016

PUERTO PENASCO, SONORA, MEXICO

CATASTRO MUNICIPAL



Y SIN K O R

COPIA SIN VALOR

Valores Unitarios para
Predios Urbanos.






TABLA DE VALORES UNITARIOS DE SUELO
 MUNICIPIO: PUERTO PEÑASCO, SONORA
 POBLACION: PUERTO PEÑASCO, Region: Catastral: 01
 ESTADO DE SONORA

H. CONGRESO DEL ESTADO
 SECRETO No. 06
 FECHA: 31 JULIO 2015

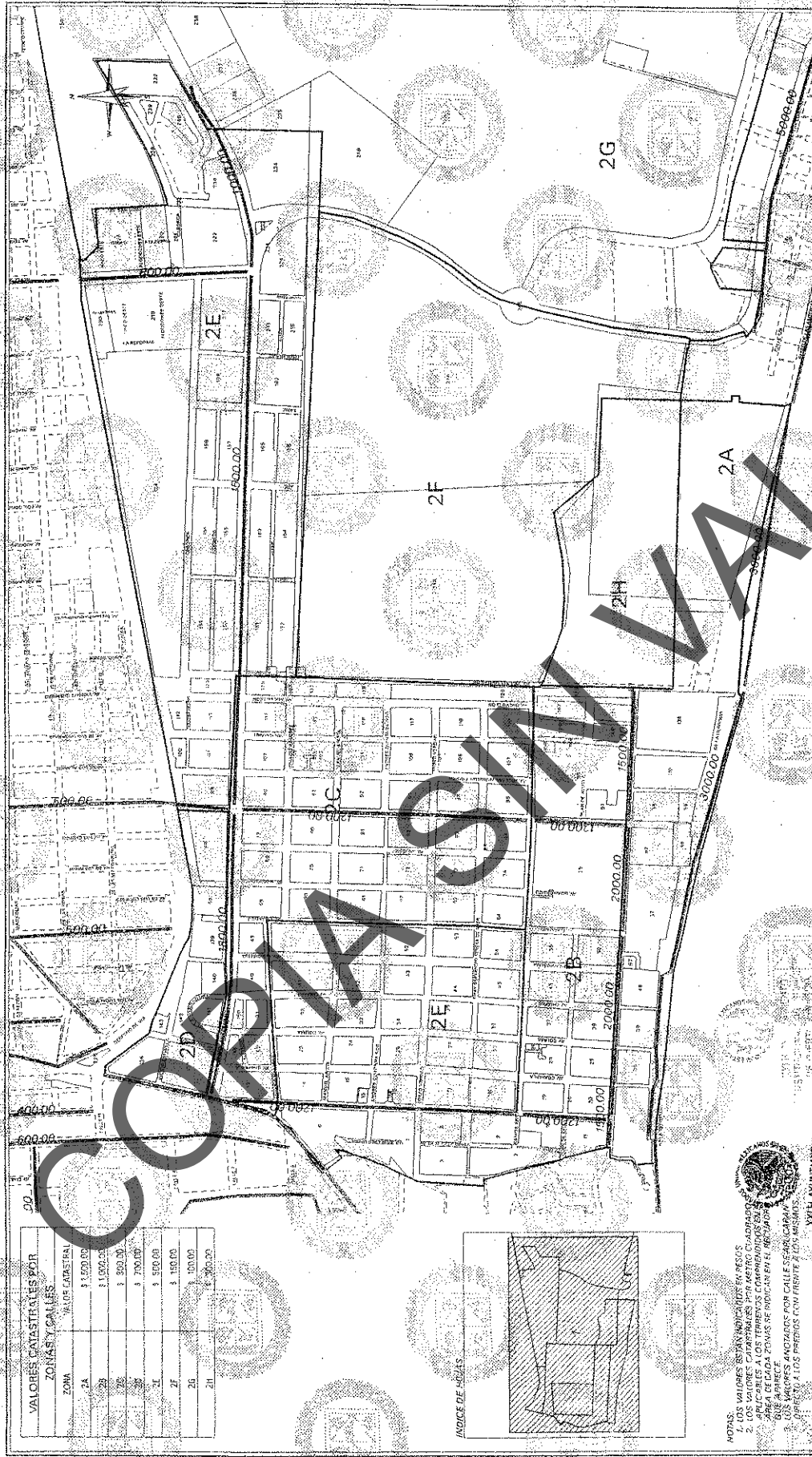
DIP. SECRETARIO: [Signature]
 DIP. SECRETARIO: [Signature]

SECRETARIO:
 H. AYUNTAMIENTO MUNICIPAL
 PUERTO PEÑASCO SONORA
 FECHA: 31 JULIO 2015

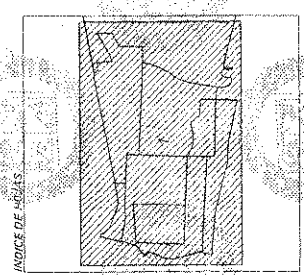
ACTA CABILDO No. [Signature]
 H. AYUNTAMIENTO MUNICIPAL
 PUERTO PEÑASCO SONORA

PRESIDENCIA MUNICIPAL
 Puerto Peñasco, Sonora

ANEXO 2016
 PAG. 153



VALORES CATASTRALES POR ZONAS Y CALLES	
ZONA	% DE CATASTRAL
2A	\$ 1,500.00
2B	\$ 1,000.00
2C	\$ 800.00
2D	\$ 700.00
2E	\$ 500.00
2F	\$ 150.00
2G	\$ 100.00
2H	\$ 200.00



NOTAS:
 1. LOS VALORES ESTAN INDICADOS EN PESOS
 2. LOS VALORES CATASTRALES POR METRO CUADRADO
 APPLICABLES A LOS TERRENOS COMPRENDIDOS
 EN ESTE PLAN DE VALORES CATASTRALES
 QUE A PARTIR DE LA PUBLICACION EN EL PERIODO
 DE LOS VALORES ANTERIORES POR CALLE SEARREGISTRAN
 EN EL PERIODO DE LOS PRECIOS CON PRESENTE Y LOS SIGUIENTES.

SECRETARÍA MUNICIPAL
 DE PUERTO PEÑASCO
 PRESIDENCIA MUNICIPAL
 Susana Peñasco, Sonora

H. CONGRESO DEL ESTADO
 Decreto No. 06
 FECHA: 06/05/2015

TABLA DE VALORES UNITARIOS DE SUELO
 MUNICIPIO: PUERTO PEÑASCO, SONORA
 PUBLIACION: PUERTO PEÑASCO, Region Catastral: 02
 ESTADO DE SONORA
 ESCALA: 9000
 AÑO 2018
 PAG. 2153





TABLA DE VALORES UNITARIOS DE SUELO
 MUNICIPIO: PUERTO PENASCO, SONORA
 POBLACION: PUERTO PENASCO, Region/Catastral: 02
 ESTADO DE SONORA ESCALA: 1:6000

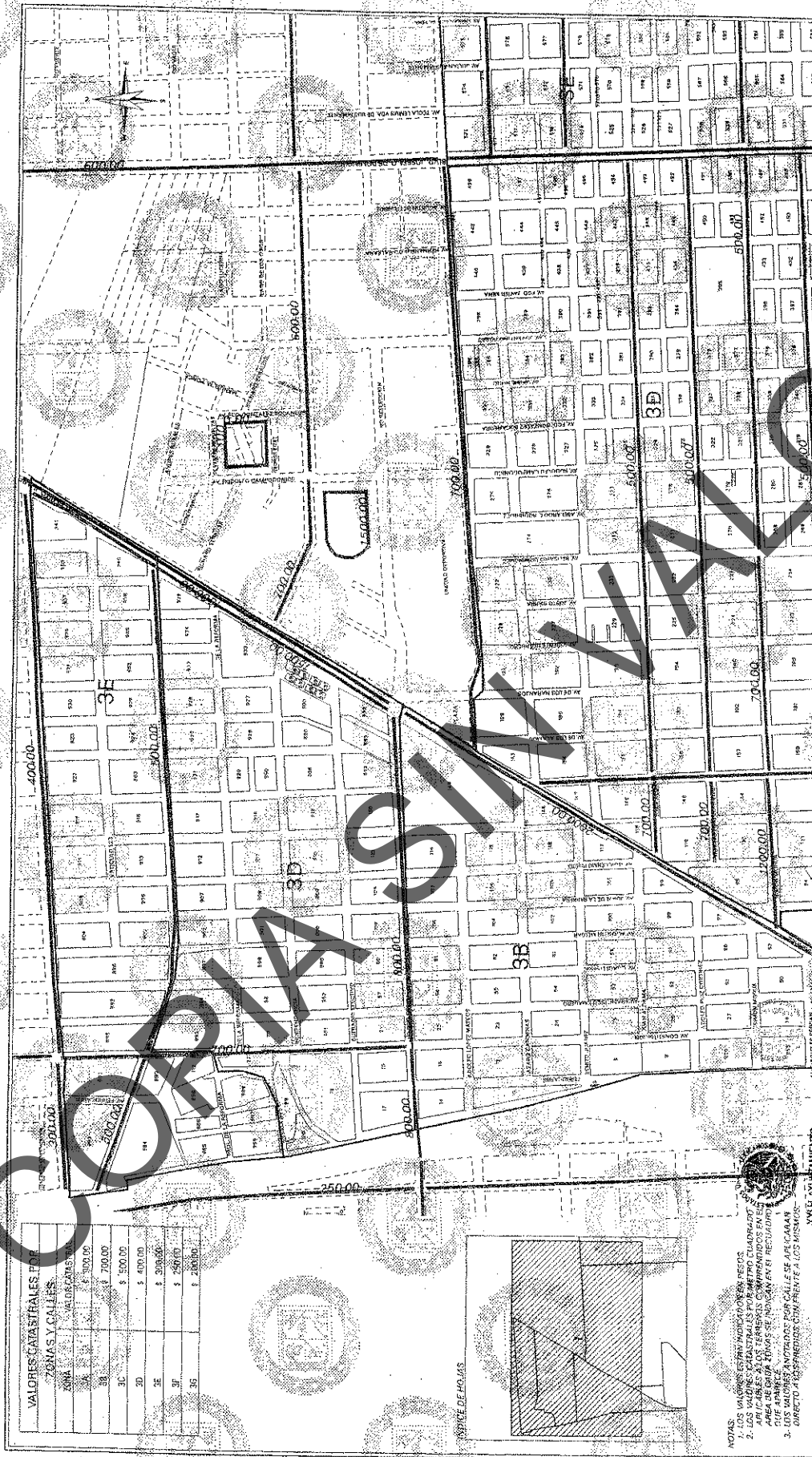
H. CONGRESO DEL ESTADO
 DECRETO No. 06
 FECHA: 08/06/15

SECRETARIO:
 DIP. SECRETARIO:
 DIP. SECRETARIO:
 DIP. SECRETARIO:

SECRETARIA MUNICIPAL
 PUERTO PENASCO, SONORA

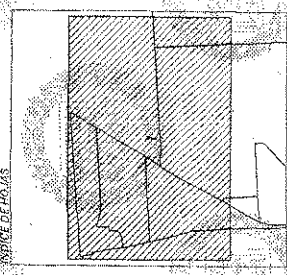
ANO 2016
 PAG. 3/63

COPIA SIN VALOR



VALORES CATASTRALES POR ZONA Y CALLES

ZONA	VALORES CATASTRALES
3B	\$ 300.00
3C	\$ 700.00
3D	\$ 500.00
3E	\$ 400.00
3F	\$ 200.00
3G	\$ 200.00



NOTAS:
 1.- VALORES CATASTRALES POR PARCELA.
 2.- LOS VALORES CATASTRALES POR METRO CUADRADO APRIETADOS A LOS TERRENOS COMPARTIDOS EN LAS CALLES Y CALLES SE TIENEN EN SU RECLAMACION QUE PARA LA TITULACION DE CALLES SE APLICAN DIRECTO A LOS TERRENOS COMPARTIDOS A LOS MISMOS.

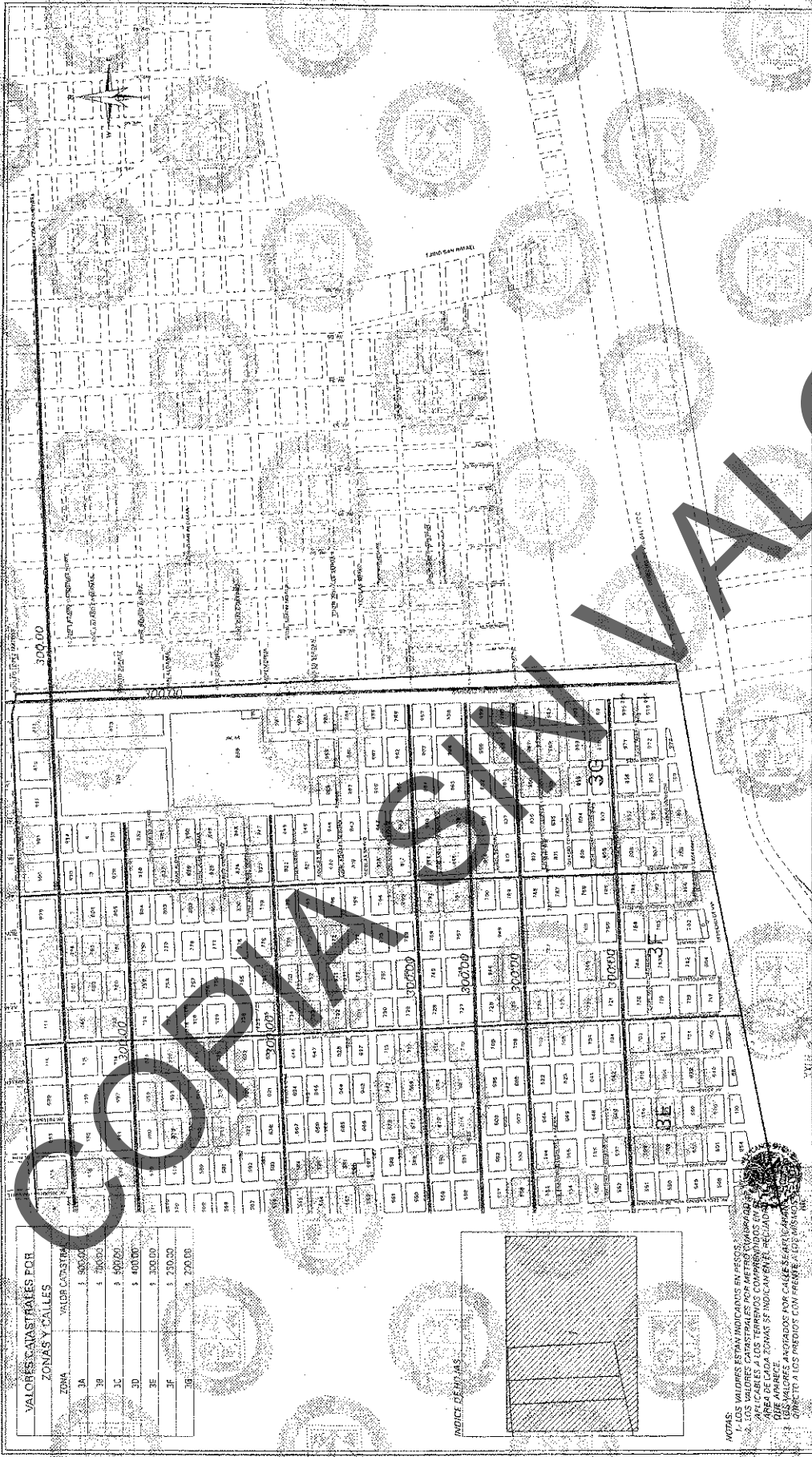
SECRETARÍA DEL MUNICIPIO
 H. AYUNTAMIENTO MUNICIPAL
 INDICATURA MUNICIPAL
 ACTA CABILDO No. 06
 FECHA: 08/10/2015



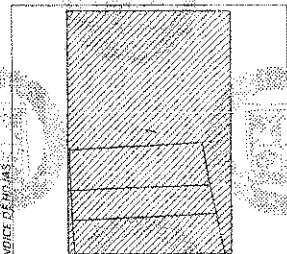
PRESIDENCIA MUNICIPAL
 Puerto Peñasco, Sonora

H. CONGRESO DEL ESTADO
 DIP. SECRETARIO: [Signature]
 DIP. PRESIDENTE: [Signature]

TABLA DE VALORES UNITARIOS DE SUELO
 MUNICIPIO: PUERTO PEÑASCO, SONORA
 POBLACION: PUERTO PEÑASCO, Region Geografica: 03
 ESTADO DE SONORA
 ESCALA: 7500
 AÑO 2016
 PAG. 5/53



VALORES CATASTRALES POR ZONAS Y CALLES	
ZONA	VALOR CATASTRAL
1A	\$ 800.00
1B	\$ 700.00
1C	\$ 600.00
1D	\$ 400.00
1E	\$ 300.00
1F	\$ 200.00
1G	\$ 100.00



NOTAS:
 1. LOS VALORES CATASTRALES SON VALORES EN PESOS.
 2. LOS VALORES CATASTRALES SON VALORES COMPROMISADOS EN CADA UNO DE LOS TERRENOS COMPROMISADOS EN EL AREA DE CADA ZONA SE INDICAMENTE RECLAMADO.
 3. LOS VALORES CATASTRALES SON VALORES COMPROMISADOS EN CADA UNO DE LOS TERRENOS COMPROMISADOS EN EL AREA DE CADA ZONA SE INDICAMENTE RECLAMADO.
 4. LOS VALORES CATASTRALES SON VALORES COMPROMISADOS EN CADA UNO DE LOS TERRENOS COMPROMISADOS EN EL AREA DE CADA ZONA SE INDICAMENTE RECLAMADO.

TABLA DE VALORES UNITARIOS DE SUELO
 MUNICIPIO: PUERTO PEÑASCO, SONORA
 POBLACION: PUERTO PEÑASCO, Región Catastral-03
 ESTADO DE SONORA
 ESCALA: 1:5000

AÑO 2016
 PAG 6/53

H. CONGRESO DEL ESTADO

DECRETO No. *001* FECHA: *08/10/2015*

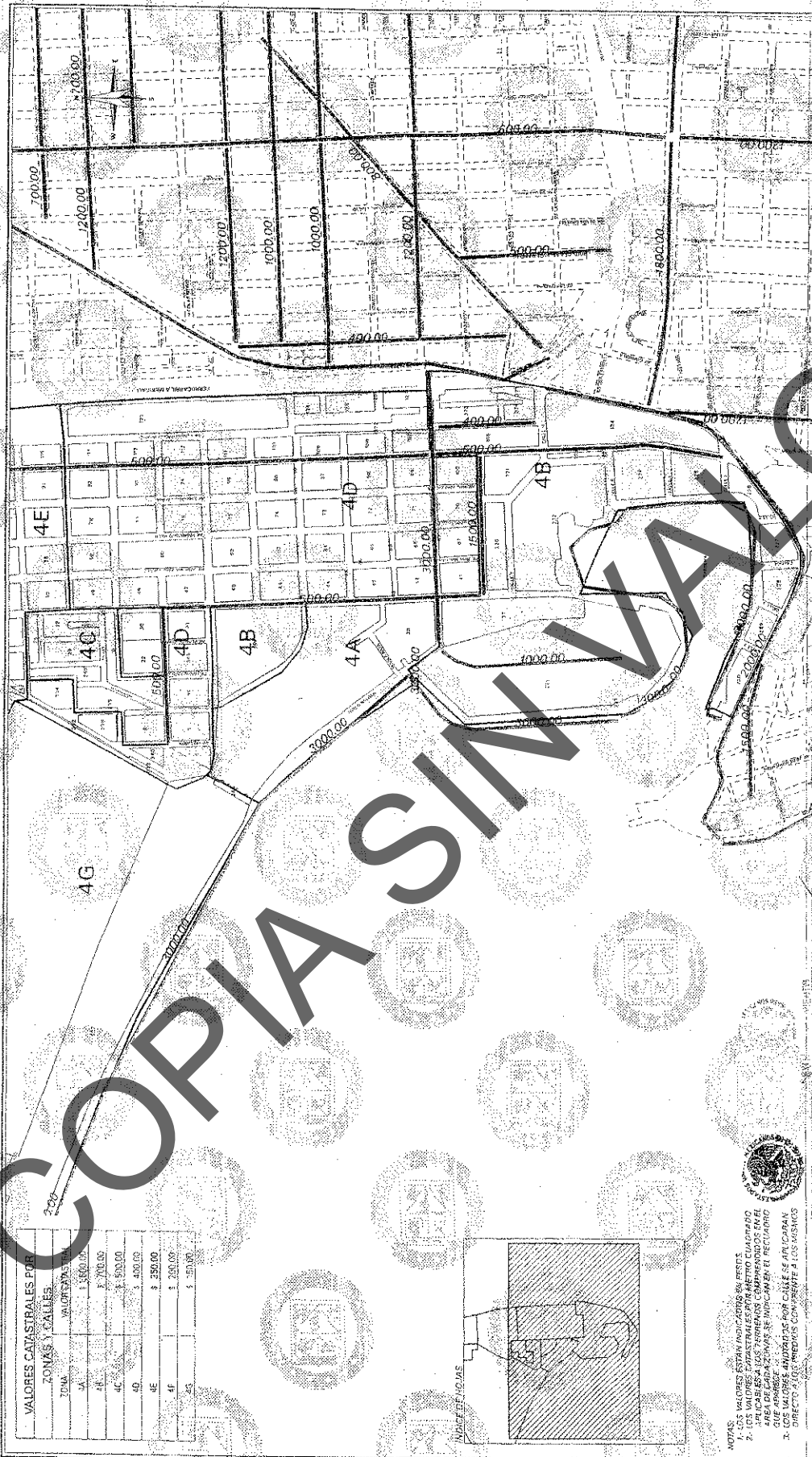
DIP. PRESIDENTE: *[Signature]* DIP. SECRETARIO: *[Signature]*

SECRETARÍA DE GOBIERNO
 DE AYUNTAMIENTO DEL MUNICIPIO
 DE PUERTO PEÑASCO, SONORA

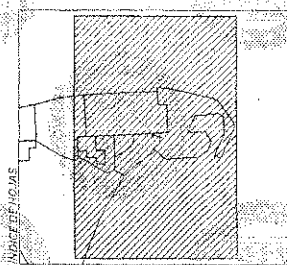
ACTA CABILDONICA No. *001* SECRETARIO: *[Signature]*

PRESIDENCIA MUNICIPAL
 Puerto Peñasco, Sonora





VALORES CATASTRALES POR ZONAS Y CALLES.	
ZONA	VALORES
4A	\$ 1,500.00
4B	\$ 2,000.00
4C	\$ 3,500.00
4D	\$ 4,500.00
4E	\$ 250.00
4F	\$ 250.00
4G	\$ 500.00



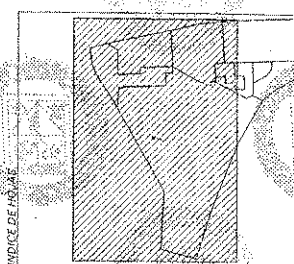

NOTAS:
 1.- LOS VALORES ESTAN INDICADOS EN PESOS.
 2.- LOS VALORES SE ASIGNAN EN BASE A LA SUPERFICIE DE LAS PARCELAS Y A LOS USOS DE LAS MISMAS.
 3.- EL AREA DE LAS CALLES SE INDICAN EN EL RECLAMARIO QUE AMBOS SE ENCUENTRAN EN EL CARRILLO DE CALLE DE SAN CARLOS.
 4.- OBJETIVO: SER MEDIDAS COMPENSATORIAS A LOS HABITANTES.

TABLA DE VALORES UNITARIOS DE SUELO
 MUNICIPIO: PUERTO PEÑASCO, SONORA
 POBLACION: PUERTO PEÑASCO - Region: Catastr. 04
 ESTADO DE SONORA - ESCALA: 1:5000
 AÑO: 2016
 PAG: 7/53

H. CONGRESO DEL ESTADO
 DECRETO No. 06
 FECHA: 08/10/15
 DIF. SECRETARIO: [Signature]
 DIF. PRESIDENTE: [Signature]

SECRETARIO: [Signature]
 AYUNTAMIENTO MUNICIPAL DE PUERTO PEÑASCO
 PRESIDENCIA MUNICIPAL
 PUERTO PEÑASCO, SONORA

VALORES CATASTRALES POR ZONAS Y CALLES	
ZONA	VALOR CATASTRAL
4A	\$ 1,500.00
4B	\$ 300.00
4C	\$ 5,000.00
4D	\$ 4,000.00
4E	\$ 1,500.00
4F	\$ 700.00
4G	\$ 150.00

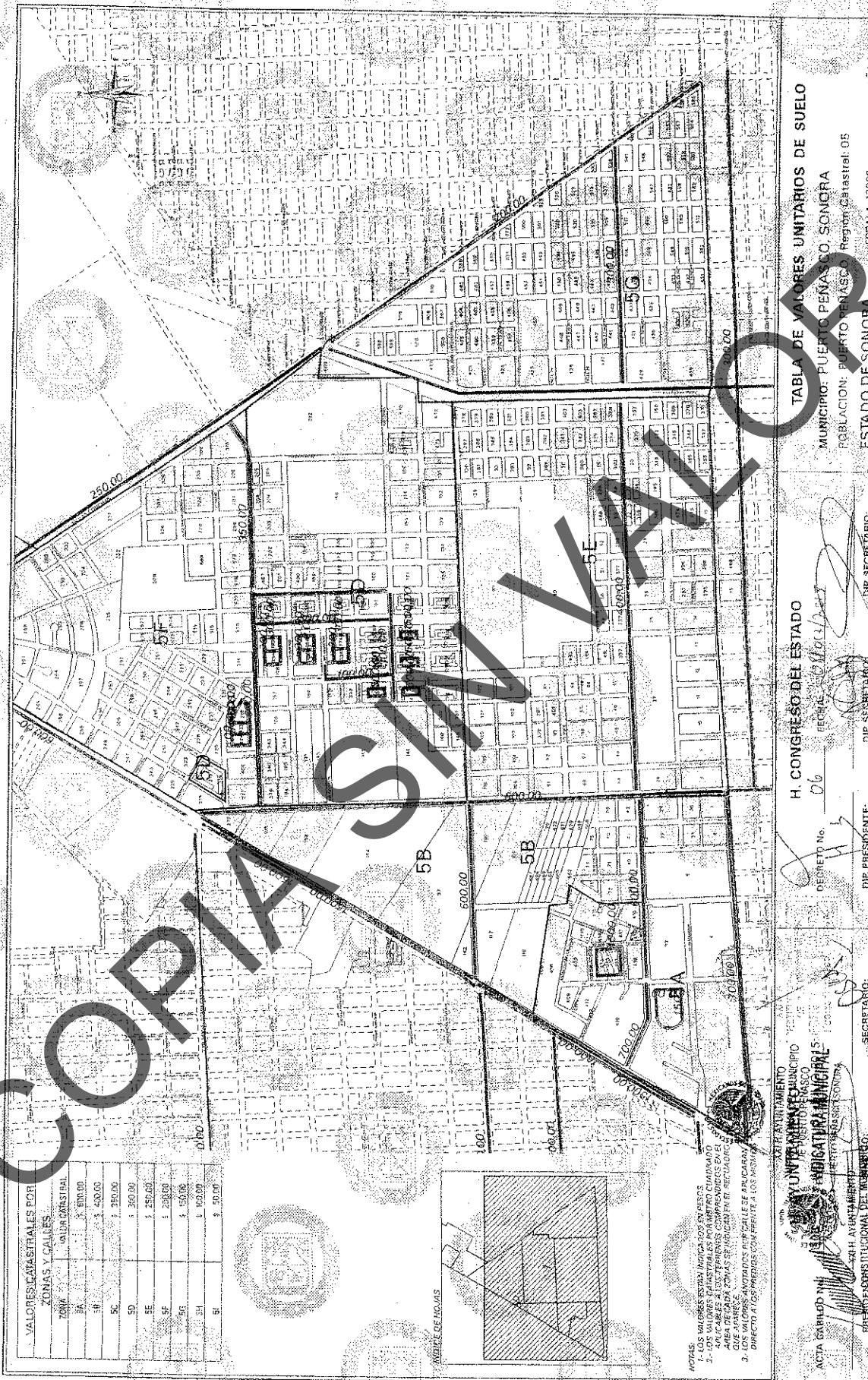


NOTAS:
 1. LOS VALORES ESTAN INDICADOS EN PESOS.
 2. LAS CALLES A LA DERECHA DEL PLAN SON DE CALIBRE A LA DERECHA Y LAS CALLES A LA IZQUIERDA DEL PLAN SON DE CALIBRE A LA IZQUIERDA.
 3. EL AREA DE CADA ZONA SE INDICA EN EL RELACIONADO QUE ANTERE.
 4. EL AREA DE CADA CALLE SE INDICA EN EL RELACIONADO QUE ANTERE.
 5. EL AREA DE CADA PARCELA SE INDICA EN EL RELACIONADO QUE ANTERE.
 6. EL AREA DE CADA PARCELA SE INDICA EN EL RELACIONADO QUE ANTERE.
 7. EL AREA DE CADA PARCELA SE INDICA EN EL RELACIONADO QUE ANTERE.

ACTA CERRADO DE LA SESION DEL AYUNTAMIENTO DEL MUNICIPIO DE PUERTO PEÑASCO, SONORA, EN LA CUAL SE APRUEBA LA TABLA DE VALORES CATASTRALES POR ZONAS Y CALLES, PARA EL AÑO 2015.
 H. AYUNTAMIENTO DEL MUNICIPIO DE PUERTO PEÑASCO, SONORA.
 SECRETARÍA MUNICIPAL
 PRESIDENCIA MUNICIPAL
 Puerto Peñasco, Sonora

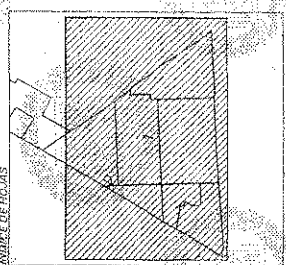
H. CONGRESO DEL ESTADO
 DECRETO No. 06
 FECHA: 07/10/2015
 DIP. PRESIDENTE: [Signature]
 DIP. SECRETARIO: [Signature]

TABLA DE VALORES UNITARIOS DE SUELO
 MUNICIPIO: PUERTO PEÑASCO, SONORA
 POBLACION: PUERTO PEÑASCO, Region Catastral: 04
 ESTADO: SONORA
 ESCALA: 9500
 AÑO 2015
 PAG. 8/53



VALORES CASTRALES POR ZONAS Y CALLES

ZONA	VALOR CASTRAL
5A	\$ 500.00
5B	\$ 450.00
5C	\$ 350.00
5D	\$ 300.00
5E	\$ 250.00
5F	\$ 200.00
5G	\$ 150.00
5H	\$ 100.00
5I	\$ 50.00




NOTAS:
 1. LOS VALORES ESTAN INDICADOS EN PESOS.
 2. LOS VALORES CASTRALES POR CARRERA CUADRADO APPLICABLE A LOS TERRENOS COMPROMISADOS EN EL PRESENTE DECRETOS, SE APLICARAN EN LAS CALLES QUE APAREZCAN EN LOS PLANOS DE CALLES Y CALLES QUE APAREZCAN EN LOS PLANOS ANEXOS A ESTE DECRETO.
 3. LOS VALORES ANEXOS POR CALLES SE APLICARAN DIRECTO A LOS TERRENOS CON FRENTE A LAS MISMAS.

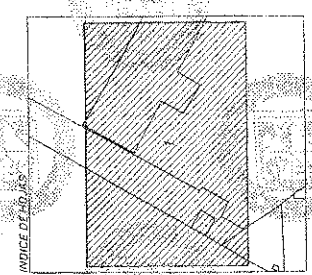
SECRETARÍA DE ECONOMÍA
 GOBIERNO FEDERAL
 DIRECCIÓN GENERAL DE REGISTROS PÚBLICOS
 SUBDIRECCIÓN DE REGISTRO DE PROPIEDAD
 SECRETARÍA DE ECONOMÍA
 GOBIERNO FEDERAL
 DIRECCIÓN GENERAL DE REGISTROS PÚBLICOS
 SUBDIRECCIÓN DE REGISTRO DE PROPIEDAD

H. CONGRESO DEL ESTADO
 DECRETOS No. 06
 RECALCULO DE VALORES CASTRALES
 SECRETARÍA DE ECONOMÍA
 GOBIERNO FEDERAL
 DIRECCIÓN GENERAL DE REGISTROS PÚBLICOS
 SUBDIRECCIÓN DE REGISTRO DE PROPIEDAD

TABLA DE VALORES UNITARIOS DE SUELO
 MUNICIPIO: PUERTO PEÑASCO, SONORA
 Población: PUERTO PEÑASCO, Región Catastral: 05
 ESTADO DE SONORA
 ESCALA: 1:2000
 AÑO 2015
 PAG 9/53



VALORES CATASTRALES POR ZONAS Y CALLES	
ZONA	VALOR CATASTRAL
SA	\$ 600.00
SE	\$ 400.00
SC	\$ 350.00
SO	\$ 250.00
SE	\$ 250.00
SF	\$ 300.00
SH	\$ 300.00
SH	\$ 300.00
SH	\$ 300.00



NOTAS:
 1. LOS VALORES CATASTRALES SON POR METRO CUADRADO DE CALLES A LOS TERRENOS COMPROMISADOS EN EL AREA DE DADA. TAMAS SE INDICAN EN BRETRECIONADO.
 2. LOS VALORES ANOTADOS POR CALLE SE SIR CARAYAN PUNTO A LOS PREDIOS CON FUENTE A LOS ANOSTRA.

TABLA DE VALORES UNITARIOS DE SUELO
 MUNICIPIO: PUERTO PEÑASCO, SONORA
 POBLACION: PUERTO PEÑASCO, Región Catastral: 06
 ESTADO DE SONORA ESCALA: 1:5000 AÑO 2016

H. CONGRESO DEL ESTADO
 DECRETO No. 016 REG. 487/061/2015

DIR. PRESIDENTE: _____ DIR. SECRETARIO: _____
 DIR. SECRETARIO: _____

SECRETARIO: _____

ACTA CABILDON _____
 PRESIDENTE MUNICIPAL DEL MUNICIPIO: _____
 SECRETARIO: _____
 PRESIDENTE MUNICIPAL DEL MUNICIPIO: _____
 Puerto Peñasco, Sonora



COPIA SIN VALOR

VALORES CATASTRALES POR ZONAS Y CALLES

ZONA	VALOR CATASTRAL
3A	\$ 600.00
3B	\$ 400.00
3C	\$ 350.00
3D	\$ 300.00
3E	\$ 250.00
3F	\$ 200.00
3G	\$ 150.00
3H	\$ 100.00
3I	\$ 50.00

NOTAS:

1. LOS VALORES ESTAN INDICADOS EN PERROS.
2. LOS VALORES ESTAN INDICADOS EN PERROS EN EL AREA DE LA ZONA 3F INDICAN EN EL REFLUJO QUE AFECTA A LOS TERRENOS DE CALLE SE APURCARAN DIRECTAMENTE LOS PRECIOS CON ENFASIS A LOS M2 M2.




H. AYUNTAMIENTO DE PUERTO PENASCO, SONORA
 SECRETARÍA MUNICIPAL
 H. AYUNTAMIENTO DE PUERTO PENASCO, SONORA
 SECRETARÍA MUNICIPAL

ACTA CABILDONUMEROS 1000/15
 1001/15
 1002/15
 1003/15
 1004/15
 1005/15
 1006/15
 1007/15
 1008/15
 1009/15
 1010/15
 1011/15
 1012/15
 1013/15
 1014/15
 1015/15
 1016/15
 1017/15
 1018/15
 1019/15
 1020/15
 1021/15
 1022/15
 1023/15
 1024/15
 1025/15
 1026/15
 1027/15
 1028/15
 1029/15
 1030/15
 1031/15
 1032/15
 1033/15
 1034/15
 1035/15
 1036/15
 1037/15
 1038/15
 1039/15
 1040/15
 1041/15
 1042/15
 1043/15
 1044/15
 1045/15
 1046/15
 1047/15
 1048/15
 1049/15
 1050/15

H. CONGRESO DEL ESTADO
 DECRETOS No. 06
 FECHA: 10/04/2015
 DIP. SECRETARIO: [Signature]
 DIP. PRESIDENTE: [Signature]

ESTADO DE SONORA
 PUEBLO PENASCO, SONORA
 REGISTRO CATASTRAL: 05
 PSE/CAJA: 15000
 AÑO: 2015
 PAG. 11/53

VALORES CENSALES POR ZONAS Y CALLES	
ZONA	VALOR CENSALES
5A	\$ 800.00
5B	\$ 400.00
5C	\$ 350.00
5D	\$ 300.00
5E	\$ 250.00
5F	\$ 200.00
5G	\$ 150.00
5H	\$ 100.00
5I	\$ 50.00



COPIA SIN VALOR

ACTA:
 LOS VALORES ESPAN INDICADOS EN ANEXO
 LOS VALORES ALI LOS TERRENOS COMPRENDIDOS EN EL
 AREA DE CADA TOMA SE INDICAN EN EL ANEXO
 LOS VALORES
 LOS VALORES INDICADOS POR CALLES ABICARAN
 DIRECTO A LOS PREDIOS CON FRENTE A LOS MIVANOS

H. AYUNTAMIENTO
 GOBIERNO MUNICIPAL
 INDICACION MUNICIPAL
 SECRETARIO:
 H. AYUNTAMIENTO
 GOBIERNO MUNICIPAL
 PRESIDENCIA MUNICIPAL

H. CONGRESO DEL ESTADO
 DECRETO No. 016
 FECHA: 06/10/2015
 DIP. PRESIDENTE:
 DIP. SECRETARIO:

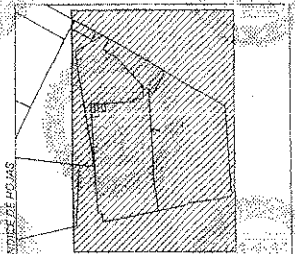
TABLA DE VALORES UNITARIOS DE SUELO
 MUNICIPIO: PUERTO PEÑASCO, SONORA
 POBLACION: PUERTO PEÑASCO, Region Catastral: 05
 ESTADO DE SONORA
 ESCALA: 1:6000
 AÑO 2016





VALORES CATASTRALES POR ZONAS Y CALLES

ZONA	VALOR CATASTRAL
5A	\$ 300.00
5B	\$ 300.00
5C	\$ 400.00
5D	\$ 500.00
5E	\$ 500.00
5F	\$ 500.00



NOTAS:
 1. LOS VALORES ESTAN INDICADOS EN PESOS.
 2. LOS VALORES CATASTRALES POR METRO CUADRO DE LAS CALLES SE INCREMENTAN EN EL RECARGO QUE APARECE EN EL PLAN DE CALLES.
 3. LOS VALORES INDICADOS POR CALLE SE APLICAN DIRECTO A LOS PRECIOS CON SUJETO A LOS PRECIOS DE LOS MUEBLES.

COPIA SIN VALOR

SECRETARIO:

CONSEJO MUNICIPAL DE PUERTO PENASCO, SONORA

ACTA CABILDO No. 06 PERIODO 08/10/2015

H. CONGRESO DEL ESTADO

DIR. SECRETARÍO:


DIR. SECRETARÍO:

ESTADO DE SONORA ESCALA 1:2000

MUNICIPIO: PUERTO PENASCO, SONORA

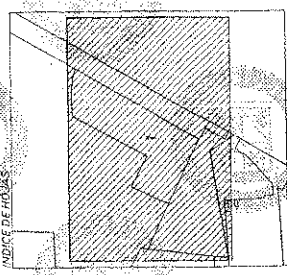
POBLACION: PUERTO PENASCO, Region Geografica: 06

ANNO 2015 PAG. 13/55



VALORES CATASTRALES POR ZONAS Y CALLES

ZONA	VALOR CATASTRAL
8A	\$ 300.00
9B	\$ 200.00
8C	\$ 400.00
8D	\$ 100.00
8E	\$ 50.00
8F	\$ 10.00



NOTAS:
 1- LOS VALORES ESTAN INDICADOS EN PESOS.
 2- LOS VALORES CATASTRALES POR METRO CUADRADO.
 3- VALORES A LOS TERREOS COMPARTIDOS EN EL PLANO DE CADA ZONA SE ADICIONAN EN EL PLANO.
 4- LOS VALORES ANOTADOS POR CALLES DEL CARRAN DIRECTO A LOS PREDIOS CON PREVIEN TO POR ANOTACION.

TABLA DE VALORES UNITARIOS DE SUELO
 MUNICIPIO: PUERTO PEÑASCO, SONORA
 POBLACION: PUERTO PEÑASCO, Region Catastral: 08
 ESTADO: SONORA
 ESCALA: 1:5000

ARO 2018
 PAG. 14/53

H. AYUNTAMIENTO MUNICIPAL
 H. CONGRESO DEL ESTADO
 FECHA: 08/04/2015
 DECRETO No. 006


ACTA CABEOTA
 SECRETARIO: [Firma]
 PRESIDENTE: [Firma]

INDICATURA MUNICIPAL
 SECRETARIO: [Firma]
 PRESIDENTE: [Firma]

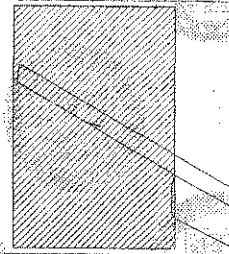
PRESIDENCIA MUNICIPAL
 A. de la. D. de la. Sonora



VALORES CATASTRALES POR ZONAS Y CALLES	
ZONA	VALOR CATASTRAL
6A	\$ 300.00
6B	\$ 200.00
6C	\$ 400.00
6D	\$ 100.00
6E	\$ 600.00
6F	\$ 500.00



ADICIONALES



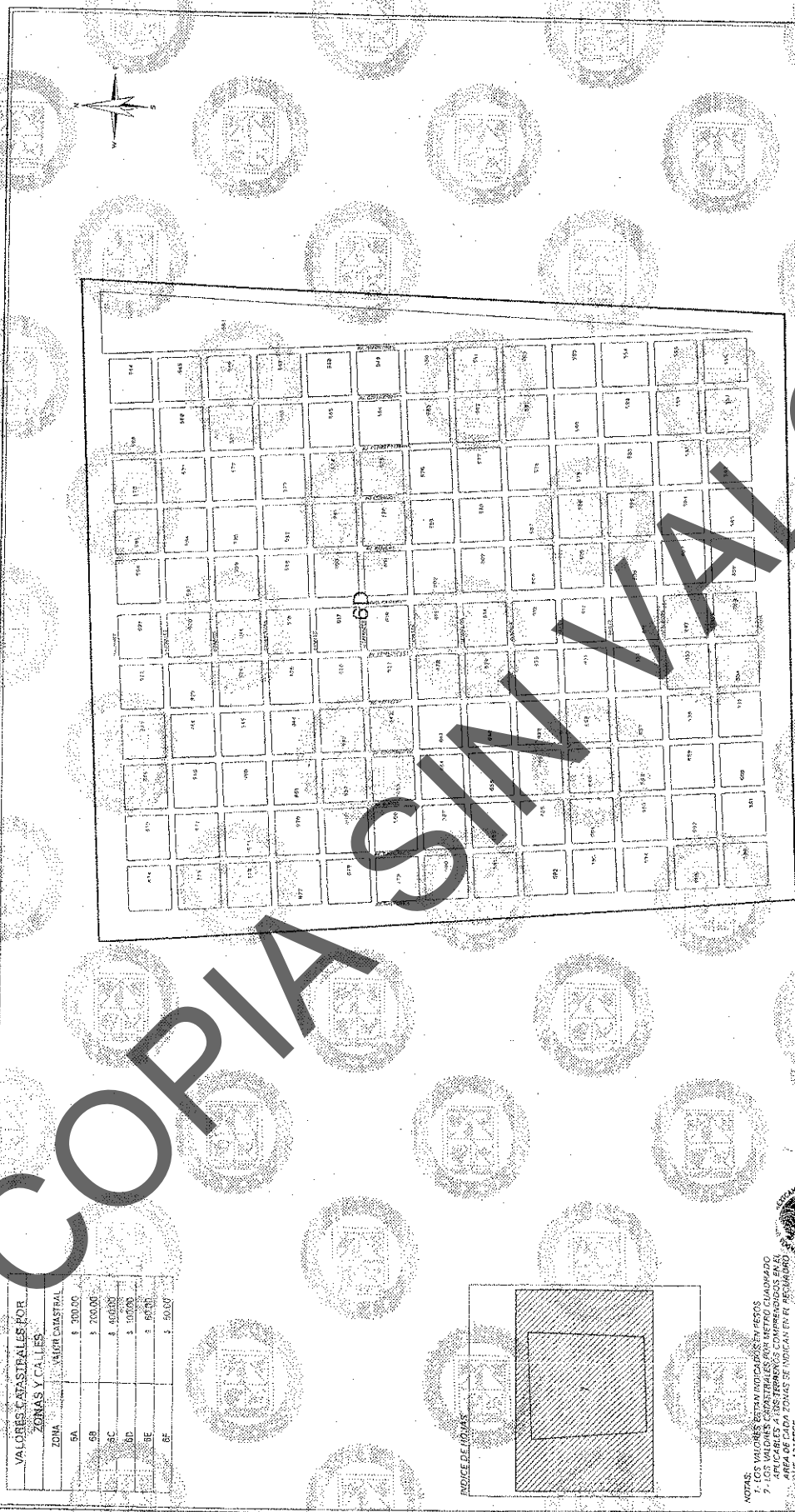
NOTAS:
 1. LOS VALORES ESTAN INDICADOS EN PESOS
 2. LOS VALORES CATASTRALES NORMAN EL CUADRO DE APLICACION DE LOS TERRENOS COMPENDIDOS EN EL MUNICIPIO DE PUERTO PENASCO, SONORA
 3. LOS VALORES INDICADOS POR CATEGORIA DE CALLES Y CALLES DE CALLES SE APLICAN DIRECTO A LOS PUESTOS QUE SE ENCUENTRAN EN EL MUNICIPIO DE PUERTO PENASCO, SONORA

ACTA CABILDON No. 408
 XXII AYUNTAMIENTO MUNICIPAL DE PUERTO PENASCO, SONORA
 PRESIDENCIA MUNICIPAL

H. AYUNTAMIENTO MUNICIPAL DE PUERTO PENASCO, SONORA
 SECRETARIO: [Signature]

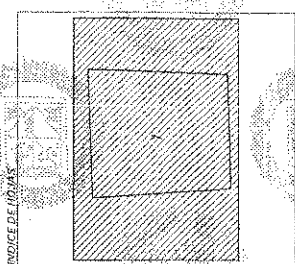
H. CONGRESO DEL ESTADO
 DECRETO No. 126
 FECHA: 07/10/2015
 DIR. SECRETARÍO: [Signature]

TABLA DE VALORES UNITARIOS DE SUELO
 MUNICIPIO: PUERTO PENASCO, SONORA
 POBLACION: PUERTO PENASCO, Region Catastral: 06
 ESTADO DE SONORA
 ESCALA: 1:1000
 AÑO: 2016



VALORES CATASTRALES POR ZONAS Y CALLES

ZONA	VALOR CATASTRAL
5A	\$ 300.00
5B	\$ 200.00
5C	\$ 100.00
5D	\$ 50.00
5E	\$ 25.00
5F	\$ 12.50



NOTAS:
 1.- LOS VALORES ESTAN INDICADOS EN PESOS
 2.- LOS VALORES CATASTRALES SON METRO CUADRADO
 3.- EL AREA DE CADA ZONA SE INDICAN EN EL PLANILLO
 4.- LOS VALORES CATASTRALES POR CALLES Y ZONAS SE INDICAN EN EL PLANILLO
 5.- LOS VALORES CATASTRALES SE INDICAN EN EL PLANILLO

TABLA DE VALORES UNITARIOS DE SUELO
 MUNICIPIO: PUERTO PENASCO, SONORA
 POBLACION: PUERTO PENASCO, Region Catastral: 06
 ESTADO DE SONORA
 ESCALA: 9000
 480.2016
 PAG. 16/53

H. CONGRESO DEL ESTADO
 DECRETO NO. 06
 FECHA: 06/10/2015

DIP. SECRETARIO: [Firma]
 DIP. SECRETARÍA: [Firma]

SECRETARIO: [Firma]
 H. AYUNTAMIENTO MUNICIPAL
 PUERTO PENASCO, SONORA
 PRESIDENCIA MUNICIPAL
 [Firma]





COPIA SIMPLE

VALORES CATASTRALES POR ZONAS Y CALLES

ZONA	VALOR CATASTRAL
04	\$ 300.00
08	\$ 200.00
06	\$ 400.00
0D	\$ 300.00
0E	\$ 50.00
0F	\$ 50.00

INDICE DE AREA

NOTAS:

1. LOS VALORES CATASTRALES SON PARA PUERTO PENASCO.
2. LOS VALORES CATASTRALES POR METRO CUADRADO SE APLICAN A LOS TERRENOS COMPARTIDOS EN AREA DE CADA ZONA Y SE INDICAN EN EL RECIBO.
3. LOS VALORES AVOTADOS POR CALLE SE APLICAN DIRECTO A LOS PRECIOS CON FINTE A LOS MUEBLES.

ACTA CAROLDO

SECRETARÍA MUNICIPAL

SECRETARIO: _____

DIP. PRESIDENTE: _____

DIP. SECRETARIO: _____

TABLA DE VALORES UNITARIOS DE SUELO

MUNICIPIO: PUERTO PENASCO, SONORA

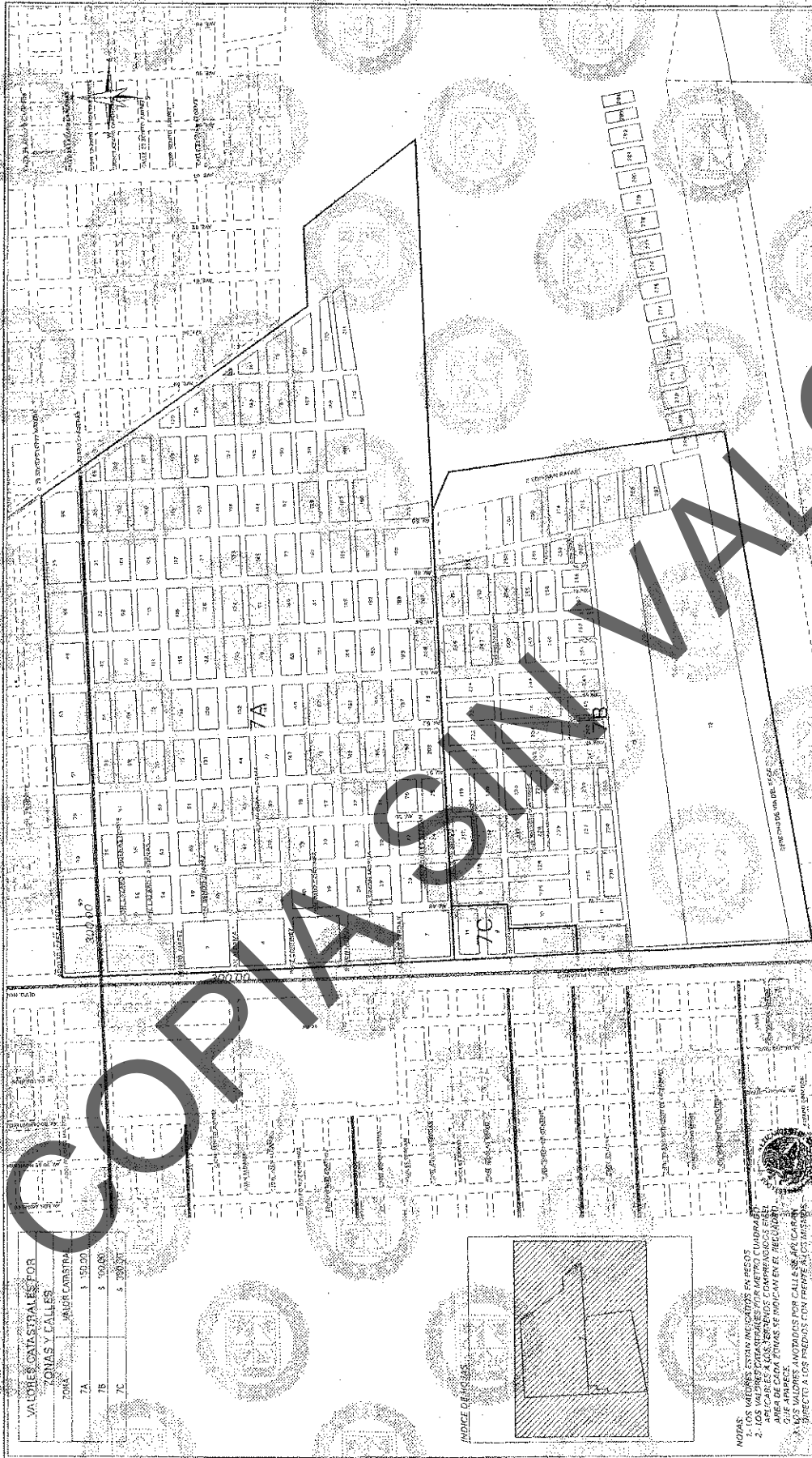
POBLACION: PUERTO PENASCO, Región Centroeste de B

ESTADO DE SONORA

ESCALA: 9500

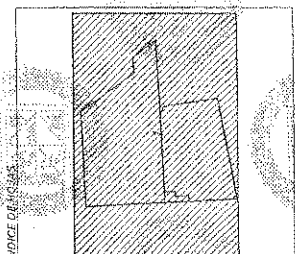
AÑO 2016

PAG. 17/53



VALORES CATASTRALES POR ZONAS Y CALLES

ZONA	VALOR CATASTRAL
7A	1.150,00
7B	5.100,00
7C	5.200,00



NOTAS:
 1- LOS VALORES ESTAN INDICADOS EN PESOS
 2- LOS VALORES CATASTRALES POR METRO CUADRADO SE ARTICULAN A LOS VEREDOS COMPRENDIDOS EN EL AREA DE CADA ZONA SE INDICAN EN EL REGISTRO
 3- A LOS VALORES ANOTADOS POR CALLES SE ARTICULAN DIRECTO A LOS PREDIOS CON REFERENCIA A LOS MUEBLES

XII AYUNTAMIENTO DE PUERTO PENASCO
 FEDERACION MUNICIPAL
 MUNICIPIO DE PUERTO PENASCO
 SECRETARÍA MUNICIPAL

SECRETARIO: [Signature]

DIP. SECRETARIO: [Signature]

DIP. SECRETARÍA: [Signature]

SECRETARÍA MUNICIPAL

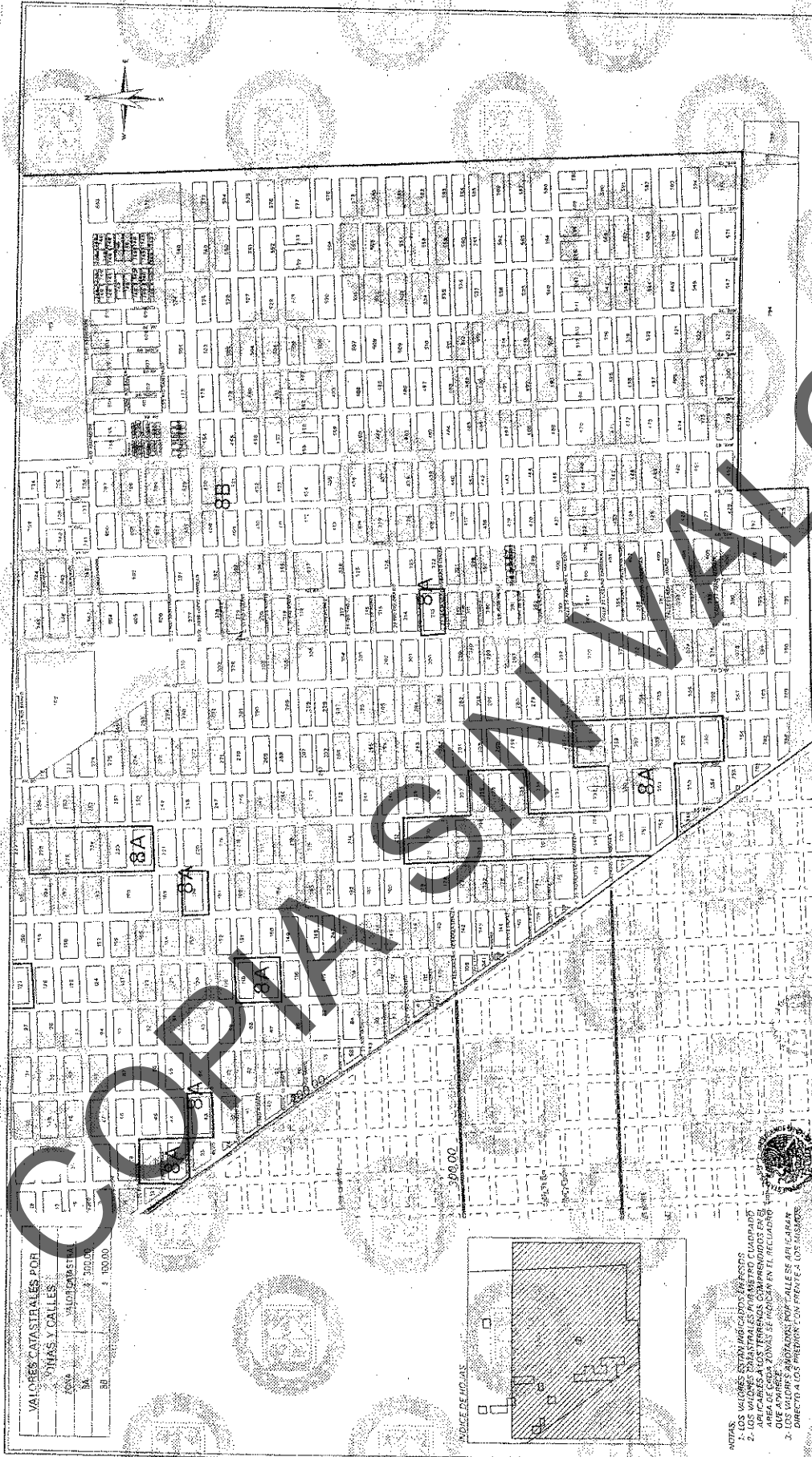
TABLA DE VALORES UNITARIOS DE SUELO
 MUNICIPIO: PUERTO PENASCO, SONORA
 POBLACION: PUERTO PENASCO, Región Catastral 07
 ESTADO DE SONORA

H. CONGRESO DEL ESTADO
 DECRETOS No. 06
 FECHAS: 08/06/1963

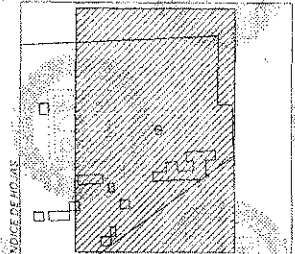
ESCALA: 500/1

AÑO 2016
 PAG. 19/53





VALORES CATASTRALES POR
 MANZANAS Y CALLES
 VALOR CATASTRAL
 \$ 100.00



- NOTAS:
 1- LOS VALORES ESTAN INDICADOS EN PESOS
 2- LOS VALORES CATASTRALES POR METRO CUADRADO
 3- LOS VALORES CATASTRALES COMPENDIDOS EN EL
 VALOR CATASTRAL DE LA MANZANA SE INDICAN EN EL RECUADRO
 QUE APARECE EN LA MANZANA
 4- LOS VALORES CATASTRALES POR CALLE SE ARTICULAN
 DIRECTAMENTE A LOS PRECIOS EN FRENTE A LOS MANZANAS

H. AYUNTAMIENTO DEL MUNICIPIO
 DE PUERTO PEÑASCO
 SECRETARÍA MUNICIPAL
 PUERTO PEÑASCO SONORA


ACTA CABILDOS N.º 1
 FECHA: 08/10/15

SECRETARIO:
 ANTONIO ANTONIO
 PRESIDENTE DEL AYUNTAMIENTO
 CONSTITUCIONAL DEL MUNICIPIO
 DE PUERTO PEÑASCO
 PRESIDENCIA MUNICIPAL

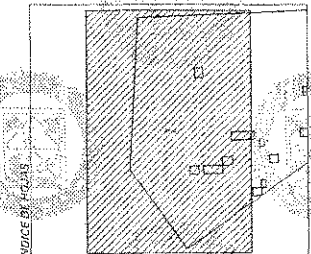
H. CONGRESO DEL ESTADO
 SECRETADO N.º 1
 FECHA: 08/10/15

DIF. PRESIDENTE:
 DIF. SECRETARIO:
 DIF. SECRETARIO:

TABLA DE VALORES UNITARIOS DE SUELO
 MUNICIPIO: PUERTO PEÑASCO, SONORA
 POBLACION: PUERTO PEÑASCO, Region: Catastral: 08
 ESTADO DE SONORA
 ESCALA: 9000
 AÑO 2015
 PAG 19/53



VALORES CATASTRALES POR ZONAS Y CALLES	
ZONA	VALOR CATASTRAL
8A	5 400.00
8B	1 400.00



NOTAS:
 1.- LOS VALORES SON APROXIMADOS EN PÉDROS.
 2.- UNICAMENTE SE TIENEN EN CUENTA LOS TERRENIOS CON FRENTE EN LAS CALLES.
 3.- EL AREA DE CADA ZONA SE INDICARÁ EN EL ANEXO.
 4.- LOS ANEXOS AUTORIZADOS POR CALLES SE ARBITRAN DE ACUERDO A LOS PRECIOS CONFERENTES A LOS BARRIOS.

H. AYUNTAMIENTO MUNICIPAL DEL MUNICIPIO DE PUERTO PENASCO, SONORA
 SECRETARÍA MUNICIPAL
 PUERTO PENASCO, SONORA

ACTA CABILDO N.º _____
 FECHA: _____

CONSTITUCIÓN DEL MUNICIPIO DE PUERTO PENASCO
 PRESIDENCIA MUNICIPAL

H. CONGRESO DEL ESTADO
 DECRETO N.º 06
 FECHA: 08/10/15

DIP. PRESIDENTE: _____
 DIP. SECRETARIO: _____

TABLA DE VALORES UNITARIOS DE SUELO
 MUNICIPIO DE PUERTO PENASCO, SONORA
 POR ZONAS Y CALLES DE PUERTO PENASCO, Región Catastral 08
 ESTADO DE SONORA
 ESCALA: 1:10000





VALORES CATASTRALES POR ZONAS Y CALLES

ZONA: URB. CATASTRAL

9A: I. 40.00

INDICE DEL PLAN

NOTAS: 1. LOS VALORES ESTAN AUTOMATICAMENTE EN PESOS
 2. LOS VALORES CATASTRALES POR METRO CUADRADO SON CABLES A LOS TERREMOS COMPRENDIDOS EN EL AREA DE LA CALLE. 3. EN LOS CASOS DE CALLES EN LAS CALLES QUE ADIACENTE A LOS VALORES AUTOMATICOS POR CALLES SE APPLICAN DIRECTAMENTE A LOS PRECIOS CON PRECIO POR METRO CUADRADO.

H. AYUNTAMIENTO MUNICIPAL DEL MUNICIPIO DE PUERTO PENASCO S. DE R.L. DE C.V.

ACTA CABILDO No. 06

FECHA: 09/10/2015

SECRETARIO: [Firma]

INDICATURA MUNICIPAL: [Firma]

SECRETARIO: [Firma]

PRESENTE: [Firma]

CONSTITUCIONAL DEL MUNICIPIO DE PUERTO PENASCO

PRESIDENCIA MUNICIPAL

Puerto Penasco, Sonora

H. CONGRESO DEL ESTADO

DECRETO No. 06

FECHA: 09/10/2015

DIP. PRESIDENTE: [Firma]

DIP. SECRETARIO: [Firma]

DIP. SECRETARIO: [Firma]

TABLA DE VALORES UNITARIOS DE SUELO

MUNICIPIO: PUERTO PENASCO, SONORA

POBLACION: PUERTO PENASCO, Region Catastral: 09


ESTADO DE SONORA

ESCALA: 1:8000

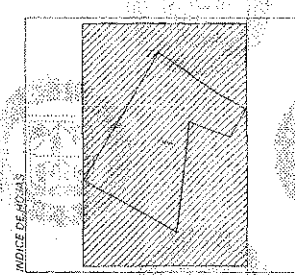
ANO 2018

PAG. 21/53

COPIA SIN VALOR



VALORES CATASTRALES POR ZONAS Y CALLES
ZONA: 10A
VALOR CATASTRAL: \$ 10.00



NOTAS:
 1. VALORES CATASTRALES POR METROS CUADRADOS.
 2. LOS VALORES CATASTRALES NO SE APPLICAN EN EL AREA DE CALLES Y CALLES ANEXAS.
 3. LOS VALORES ANEXOS SE APPLICAN DIRECTO A LOS PREDIOS (CAY PREVENIR LOS ASISTO).

H. AYUNTAMIENTO MUNICIPAL DE PUERTO PEÑASCO, SONORA
 SECRETARÍA MUNICIPAL
 PUERTO PEÑASCO, SONORA

H. AYUNTAMIENTO MUNICIPAL DE PUERTO PEÑASCO, SONORA
 SECRETARÍA MUNICIPAL
 PUERTO PEÑASCO, SONORA

TABLA DE VALORES UNITARIOS DE SUELO
 MUNICIPIO: PUERTO PEÑASCO, SONORA
 POBLACION: PUERTO PEÑASCO, Región Catastral: 10
 ESTADO DE SONORA ESCALA: 1:1000

H. CONGRESO DEL ESTADO
 DECRETO No. 06
 FECHA: 08/01/15
 DIF. PRESIDENTE: [Signature]
 DIF. SECRETARIO: [Signature]





VALORES CATASTRALES POR ZONAS Y CALLES

ZONA	VALOR CATASTRAL
1A	\$ 11,000.00
1B	\$ 1,000.00
1C	\$ 700.00
1D	\$ 600.00
1E	\$ 500.00
1F	\$ 400.00
1G	\$ 300.00
1H	\$ 200.00
1I	\$ 100.00
1J	\$ 50.00
1K	\$ 30.00
1L	\$ 20.00


NOTAS:
 1. LOS VALORES ESTAN INDICADOS EN PESOS
 2. LOS VALORES CATASTRALES POR METRO CUADRADO
 3. LOS VALORES CATASTRALES POR METRO CUADRADO
 4. LOS VALORES CATASTRALES POR METRO CUADRADO
 5. LOS VALORES CATASTRALES POR METRO CUADRADO
 6. LOS VALORES CATASTRALES POR METRO CUADRADO
 7. LOS VALORES CATASTRALES POR METRO CUADRADO
 8. LOS VALORES CATASTRALES POR METRO CUADRADO
 9. LOS VALORES CATASTRALES POR METRO CUADRADO
 10. LOS VALORES CATASTRALES POR METRO CUADRADO

AYUNTAMIENTO MUNICIPAL DE PUERTO PENASCO, SONORA
 DEPENDENCIA DE LA SECRETARÍA DE PLANEACIÓN Y DESARROLLO URBANO
 SECRETARÍA DE PLANEACIÓN Y DESARROLLO URBANO
 PRESIDENCIA MUNICIPAL
 Puerto Penasco, Sonora

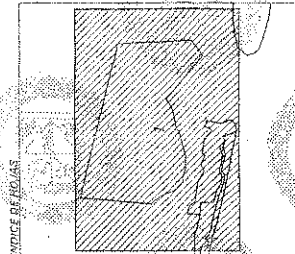
SECRETARIO: [Signature]
 DIP. PRESIDENTE: [Signature]
 DIP. SECRETARIO: [Signature]

H. CONGRESO DEL ESTADO
 DECRETOS No. 05
 FECHA: 08/10/2015

TABLA DE VALORES UNITARIOS DE SUELO
 MUNICIPIO: PUERTO PENASCO, SONORA
 POBLACION: PUERTO PENASCO, Región Catastral: 11
 ESTADO DE SONORA
 ESCALA: 1:10,000
 AÑO 2015
 PAG. 23/53



VALORES CASI-AEREALES POR ZONAS Y CALLES	
ZONA	VALOR PATRIMONIAL
11A	\$ 1,150.00
11B	\$ 1,000.00
11C	\$ 700.00
11D	\$ 600.00
11E	\$ 500.00
11F	\$ 400.00
11G	\$ 300.00
11H	\$ 200.00
11I	\$ 100.00
11K	\$ 700.00



NOTAS:
 1. LOS VALORES ESTAN INDICADOS EN PESOS.
 2. LOS VALORES OPERACIONALES SON DIFERENTES CLASIFICACIONES.
 3. AREA DE CADA UNO DE LOS VALORES INDICADOS EN EL REGISTRO.
 4. QUE AMBOS VALORES SON POR CALLE DE CALLE.
 5. LOS VALORES SON POR CALLE DE CALLE.
 DIRECCION GENERAL DE REGISTRO Y CATASTRO

50000116

ANO 2016
PAG 24/53

TABLA DE VALORES UNITARIOS DE SUELO
MUNICIPIO: PUERTO PENASCO, SONORA
POBLACION: PUERTO PENASCO, Region Catastral: 11
ESTADO DE SONORA ESCALA: 1/2500

H. CONGRESO DEL ESTADO
 DECRETADO No. 06 FECHA: 28/10/2015

DIP. PRESIDENTE: _____ DIP. SECRETARIO: _____

SECRETARIO: _____

AYUNTAMIENTO
 H. AYUNTAMIENTO MUNICIPAL
 PUERTO PENASCO, SONORA

SECRETARIO: _____

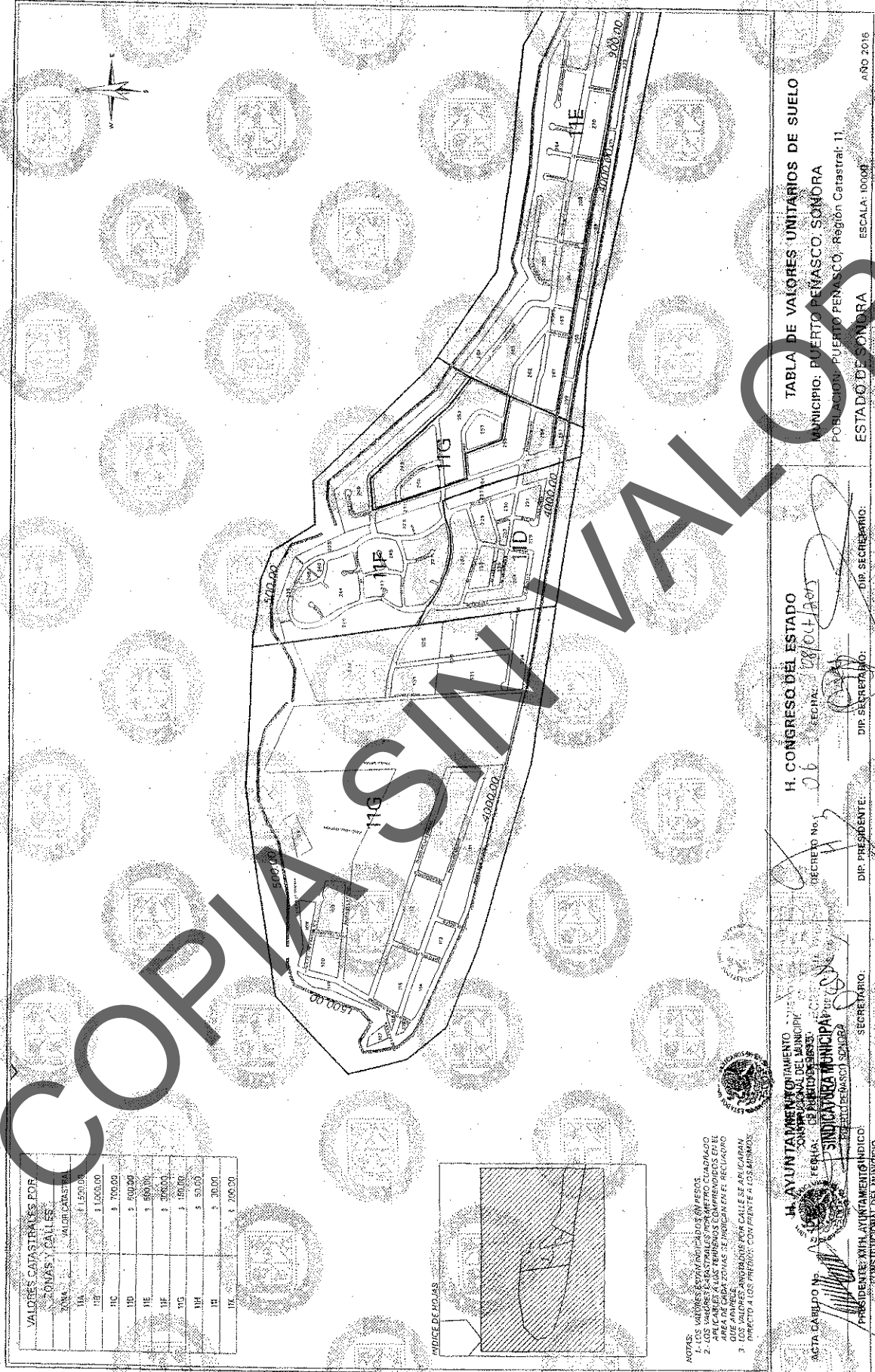
AYuntamiento
 H. AYUNTAMIENTO MUNICIPAL
 PUERTO PENASCO, SONORA

SECRETARIO: _____

AYuntamiento
 H. AYUNTAMIENTO MUNICIPAL
 PUERTO PENASCO, SONORA

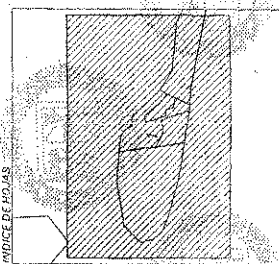
SECRETARIO: _____





VALORES CATASTRALES POR ZONAS Y CALLES

ZONA	VALOR CATASTRAL
H1A	1.1500,00
H1B	1.1000,00
H1C	3.7000,00
H1D	3.5000,00
H1E	3.5000,00
H1F	3.3000,00
H1G	3.1000,00
H1H	3.0000,00
H1I	3.2000,00
H1J	3.2000,00



NOTAS:
 1.- LOS VALORES ESTÁN INDICADOS EN PESOS.
 2.- LOS VALORES ESTÁN PERIMETRO CUADRADO.
 3.- LOS VALORES ESTÁN PERIMETRO CUADRADO.
 4.- EL VALOR DE CADA ZONA SE INDICARÁ EN EL RECLAMADO.
 5.- EL VALOR DE CADA CALLE SE INDICARÁ EN EL RECLAMADO.
 6.- EL VALOR DE CADA CALLE SE INDICARÁ EN EL RECLAMADO.

H. AYUNTAMIENTO DEL MUNICIPIO DE PÓRTICO, PINAR DEL RÍO
 CONSTITUCIONAL DEL MUNICIPIO
SINDICATURA MUNICIPAL DE PÓRTICO, PINAR DEL RÍO

ACTA CABAJO N.º 06 fecha: 09/10/15

H. CONGRESO DEL ESTADO
 DECRETO N.º 06 fecha: 09/10/15


TABLA DE VALORES UNITARIOS DE SUELO
 MUNICIPIO: PUERTO PENAESCO, SOMORA
 POBLACIÓN: PUERTO PENAESCO, Región Carabral: 11
 ESTADO DE SOMORA

ESCALA: 10:000

AÑO 2016
 PAG. 25/63

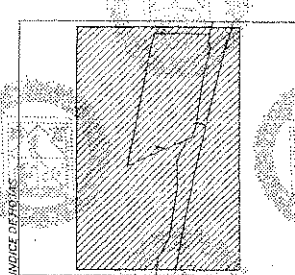
DIP. PRESIDENTE: _____
 DIP. SECRETARIO: _____
 SECRETARIO: _____

PRESIDENCIA MUNICIPAL DE PUERTO PENAESCO



VALORES CATAS STRIALES POR ZONAS Y CALLES

ZONA	VALOR CATAS
IIA	\$ 1,000.00
IB	\$ 1,000.00
IC	\$ 750.00
ID	\$ 600.00
IE	\$ 500.00
IF	\$ 300.00
IG	\$ 150.00
IH	\$ 50.00
II	\$ 10.00
IK	\$ 100.00




NOTAS:
 1- LOS VALORES ESTAN INDICADOS EN PESOS.
 2- LOS VALORES CATASTRALES POR METRO CUADRADO.
 3- LOS VALORES CATASTRALES POR METRO CUADRADO.
 4- AREA DE CADA TONAJA SE INDICAN EN METROS CUADRADOS.
 5- LOS VALORES ANOTADOS POR CALLES SE CALCULAN EN METROS CUADRADOS.
 6- VALORES A LOS PRECIOS CON PRESENTE Y FUTURO.

TABLA DE VALORES UNITARIOS DE SUELO
 MUNICIPIO: PUERTO PENASCO, SONORA
 POBLACION: PUERTO PENASCO, Region Catastral: 11
 ESTADO DE SONORA

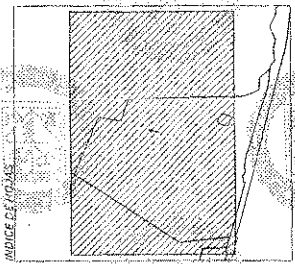
H. CONGRESO DEL ESTADO
 DECRETO No. 06
 FECHA: 06/10/2015

SECRETARIO: [Signature]
 DIP. PRESIDENTE: [Signature]
 DIP. SECRETARIO: [Signature]
 DIR. SECRETARIO: [Signature]

COPIA SIN VALOR



VALORES CATASTRALES POR ZONAS Y CALLES	
ZONA	VALOR CATASTRAL
11A	\$ 1,500.00
11B	\$ 1,000.00
11C	\$ 700.00
11D	\$ 500.00
11E	\$ 300.00
11F	\$ 200.00
11G	\$ 150.00
11H	\$ 50.00
11I	\$ 30.00
11J	\$ 20.00



NOTAS:
 1. LOS VALORES ESTAN INDICADOS EN PESOS.
 2. LOS VALORES CATASTRALES POR METRO CUADRADO.
 3. LAS CALLES Y ZONAS TIENEN LOS CORRELATIVOS QUE APARECE EN EL PLAN DE CALLES.
 4. LOS VALORES ANOTADOS POR CALLES ANTECEDEN DIRECTO A LOS PRECIOS CON PRECISIÓN AL MILÍMETRO.

TABLA DE VALORES UNITARIOS DE SUELO
 MUNICIPIO: PUEBLO PEÑASCO, SONORA
 POBLACIÓN: PUEBLO PEÑASCO, Región Catastral "1"
 ESTADO: DE SONORA ESCALA: 3800

AÑO 2015
 PAG. 28/53

H. CONGRESO DEL ESTADO
 DECRETOS No. 016
 FECHA: 13/09/2015

H. AYUNTAMIENTO
 CONSTITUCIONAL DEL MUNICIPIO
 DE PUEBLO PEÑASCO
 SINDICATURA MUNICIPAL
 PUEBLO PEÑASCO, SONORA

ACTA CABILDO No. 1
 FECHA: 13/09/2015

PRESIDENTE DEL AYUNTAMIENTO: [Firma]
 SECRETARIO: [Firma]

DIP. PRESIDENTE: [Firma]
 DIP. SECRETARIO: [Firma]

PRESIDENCIA MUNICIPAL
 Pueblo Peñasco, Sonora




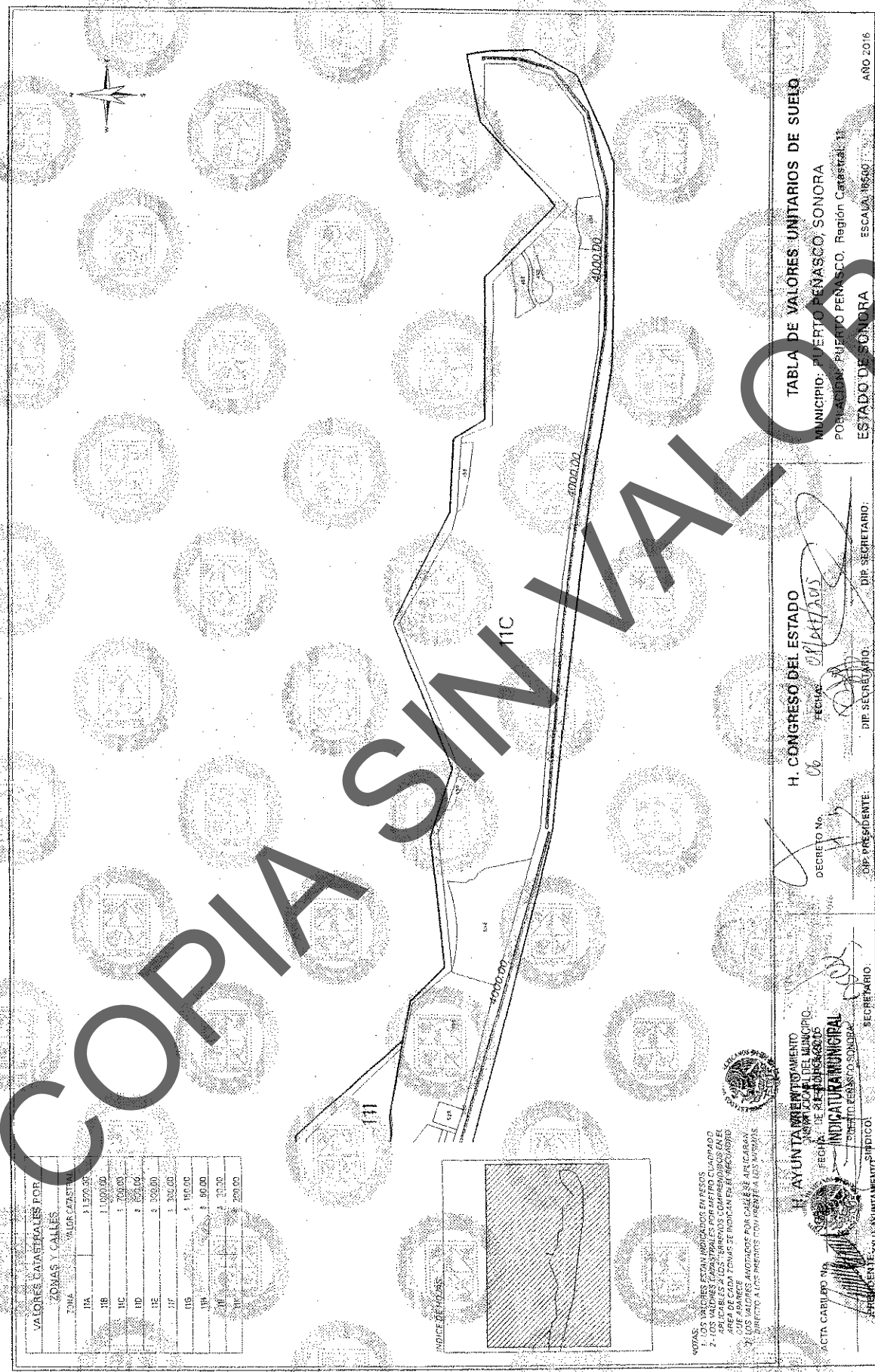


TABLA DE VALORES UNITARIOS DE SUELO
 MUNICIPIO PUERCO, PENASCO, SONORA
 FOLIO 111, PUERTO PENASCO, Región Catastral 11
 ESTADO DE SONORA
 ESCALA: 1:2000
 AÑO 2016
 PAG. 29/63

H. CONGRESO DEL ESTADO
 DECRETOS No. 116
 DECRETADO EN PUERTO PENASCO, SONORA, A LOS 15 DÍAS DEL MES DE OCTUBRE DEL AÑO 2015.
 DIR. PRESIDENTE: [Signature]
 DIR. SECRETARIO: [Signature]

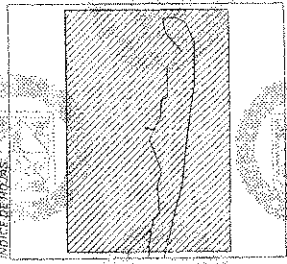
AYUNTAMIENTO MUNICIPAL DE PUERTO PENASCO
 SECRETARIO: [Signature]
 AYUNTAMIENTO MUNICIPAL DE PUERTO PENASCO
 SECRETARIO: [Signature]
 AYUNTAMIENTO MUNICIPAL DE PUERTO PENASCO
 SECRETARIO: [Signature]
 AYUNTAMIENTO MUNICIPAL DE PUERTO PENASCO
 SECRETARIO: [Signature]

NOTAS:
 1.- LOS VALORES ESTAN INDICADOS EN PESOS.
 2.- LOS VALORES ESTAN INDICADOS EN PESOS.
 3.- LOS VALORES ESTAN INDICADOS EN PESOS.
 4.- LOS VALORES ESTAN INDICADOS EN PESOS.
 5.- LOS VALORES ESTAN INDICADOS EN PESOS.
 6.- LOS VALORES ESTAN INDICADOS EN PESOS.
 7.- LOS VALORES ESTAN INDICADOS EN PESOS.
 8.- LOS VALORES ESTAN INDICADOS EN PESOS.
 9.- LOS VALORES ESTAN INDICADOS EN PESOS.
 10.- LOS VALORES ESTAN INDICADOS EN PESOS.



VALORES CATASTRALES POR ZONAS Y CALLES

ZONA	VALOR CATASTRAL
IA	1,150.00
IB	1,000.00
IC	1,750.00
ID	2,000.00
IE	3,000.00
IF	1,300.00
IG	1,900.00
IJA	1,800.00
IF	1,300.00
II	2,000.00



- 1.- LOS VALORES ESTAN INDICADOS EN PESOS
- 2.- LOS VALORES CATASTRALES POR METRO CUADRADO
- 3.- LOS VALORES CATASTRALES POR METRO CUADRADO
- 4.- LOS VALORES CATASTRALES POR METRO CUADRADO
- 5.- LOS VALORES CATASTRALES POR METRO CUADRADO
- 6.- LOS VALORES CATASTRALES POR METRO CUADRADO
- 7.- LOS VALORES CATASTRALES POR METRO CUADRADO
- 8.- LOS VALORES CATASTRALES POR METRO CUADRADO
- 9.- LOS VALORES CATASTRALES POR METRO CUADRADO
- 10.- LOS VALORES CATASTRALES POR METRO CUADRADO

H. AYUNTAMIENTO MUNICIPAL
SECRETARÍA MUNICIPAL
SECRETARÍA MUNICIPAL

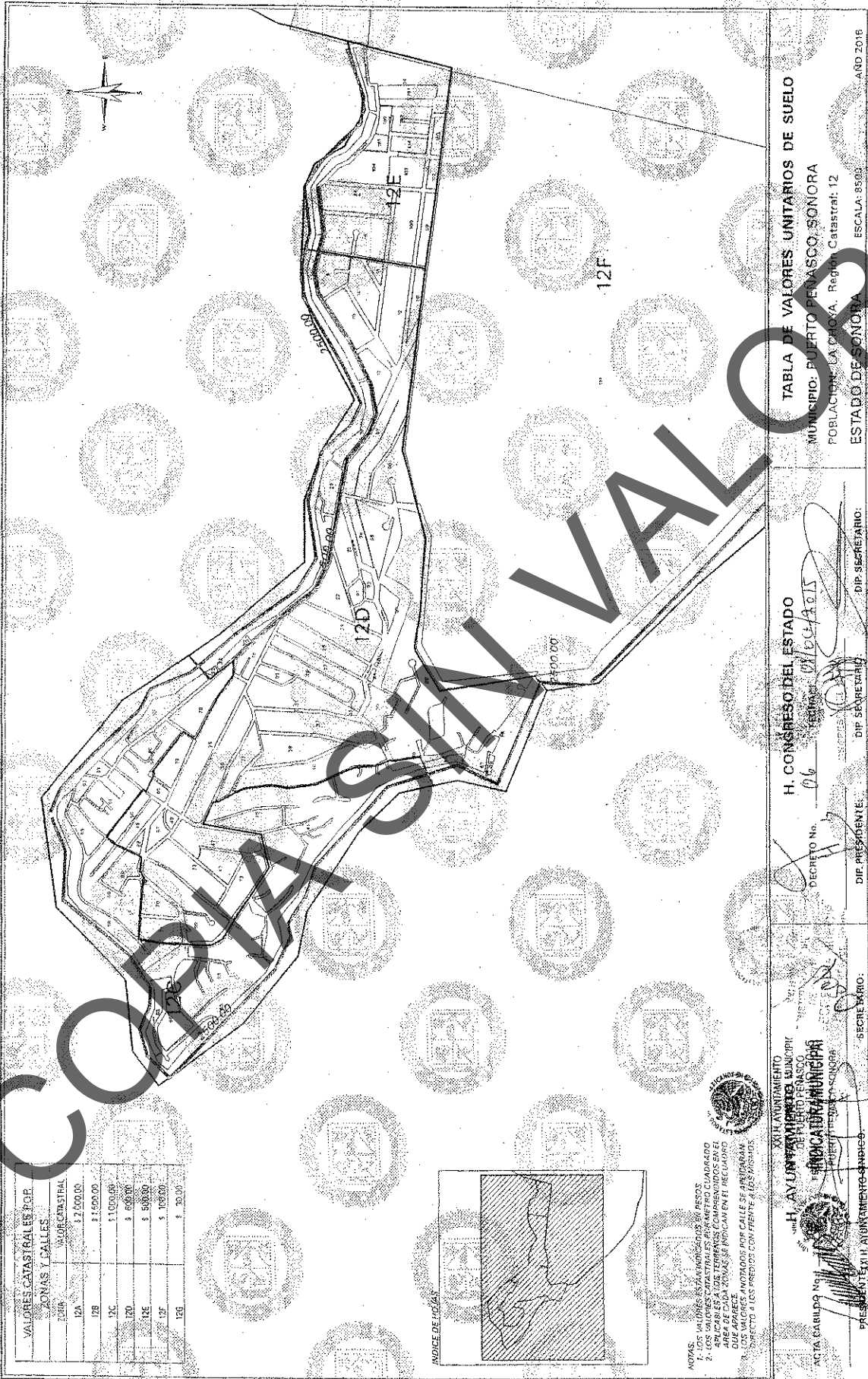
ACTA CABILDO No. _____
 FECHA: _____

H. CONGRESO DEL ESTADO
 DECRETO No. 06
 FECHA: 08/11/15

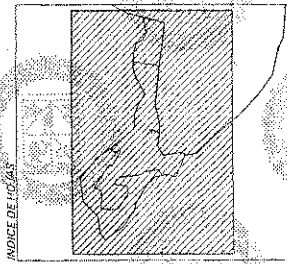
DIP. SECRETARIO: _____
 DIP. PRESIDENTE: _____

ESTADO DE SONORA
 ESCALA: 1:10000
 AÑO 2016
 PAG. 30/63





VALORES CATASTRALES POR ZONAS Y CALLES.	
ZONA	VALOR CATASTRAL
12A	\$ 2,000.00
12B	\$ 1,500.00
12C	\$ 1,000.00
12D	\$ 600.00
12E	\$ 500.00
12F	\$ 300.00
12G	\$ 20.00




NOTAS:
 1. LOS VALORES ESTABLECIDOS SON EN PESOS.
 2. LOS VALORES CATASTRALES POR METRO CUADRADO SE CALCULAN DE LOS TERMINOS COMERCIALES SIN QUE ABARQUE EL TERMINO DE CALLE EN EL MUESTRO.
 3. LOS VALORES ANOTADOS POR CALLE SE ABSTRAYAN SOMETIENDO A LOS PRECIOS CON FUENTE A LOS MUESTROS.


TABLA DE VALORES UNITARIOS DE SUELO
 MUNICIPIO: PUERTO DE BASCO, SONORA
 POBLACION: LA CHOCA, Region Catastral: 12
 ESTADO DE SONORA
 ESCALA: 8500
 AÑO 2016
 PAG. 31/53

H. CONGRESO DEL ESTADO
 DECRETOS No. 06
 SECRETARÍA DE ECONOMÍA
 DIP. SECRETARIO: [Signature]
 DIP. PRESIDENTE: [Signature]

SECRETARÍA DE ECONOMÍA
 XXII AYUNTAMIENTO
 DE PUERTO DE BASCO
 AYUNTAMIENTO MUNICIPAL
 PUERTO DE BASCO, SONORA
 SECRETARIO: [Signature]
 PRESIDENTE AYUNTAMIENTO: [Signature]
 CONSTITUCIONAL DEL MUNICIPIO
 DE PUERTO DE BASCO
 RESIDENCIA MUNICIPAL



VALORES CATASTRALES POR ZONAS Y CALLES	
ZONA	VALOR LAJERÍA
12A	17,000.00
12B	11,500.00
12C	11,000.00
12D	5,000.00
12E	2,500.00
12F	1,000.00
12G	3,000.00




NOTAS:
 1.- LOS VALORES ESTÁN INDICADOS EN PESOS.
 2.- LOS VALORES CÁLIDATARIOS POR METRO CUADRADO DE CALLES Y CALLES SE INDICAN EN EL RESUMEN QUE ABRACE.
 3.- LOS VALORES AJUSTADOS POR CALLES SE AJUSTAN DIRECTO A LOS PRECIOS CON PREVENIA LOS VALORES.

GOBIERNO DEL ESTADO DE SONORA
 H. AYUNTAMIENTO MUNICIPAL DE PUERTO PEÑASCO
 SECRETARÍA MUNICIPAL DE PUERTO PEÑASCO
 PRESIDENCIA MUNICIPAL

H. CONGRESO DEL ESTADO
 DECRETO N.º 06
 FECHA: 08/10/15
 DIF. PRESIDENTE: [Signature]
 DIF. SECRETARIO: [Signature]
 DIF. SECRETARIO: [Signature]

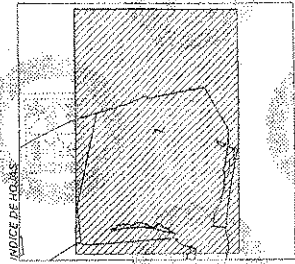
Tabla de valores unitarios de suelo
 Municipio: Puerto Peñasco, Sonora
 Población: 10,000, Región Catastral: 12
 Estado de Sonora
 Escala: 1:2000
 Año 2016
 Pag. 32/53





VALORES CATASTRALES POR ZONAS Y CALLES

ZONA	VALOR CATASTRAL
12A	1,000.00
12B	1,500.00
12C	1,000.00
12D	5,000.00
12E	5,000.00
12F	1,000.00
12G	1,000.00



NOTAS:
 1. VALORES ESTIMADOS POR EL PERITO.
 2. LOS VALORES CATASTRALES PROPUESTOS CUADRAN A LA CARRERA DE LAS TRAMPAZAS COMPRENDIENDO EL AREA DE CALLES Y CALLES DE VIGILANCIA DEL PERITO.
 3. LOS VALORES ANTERIORES POR CALLE DE ASESORAN.
 DIRECTO A LOS PREDIOS CON FRONTE A LOS VESTIGIOS

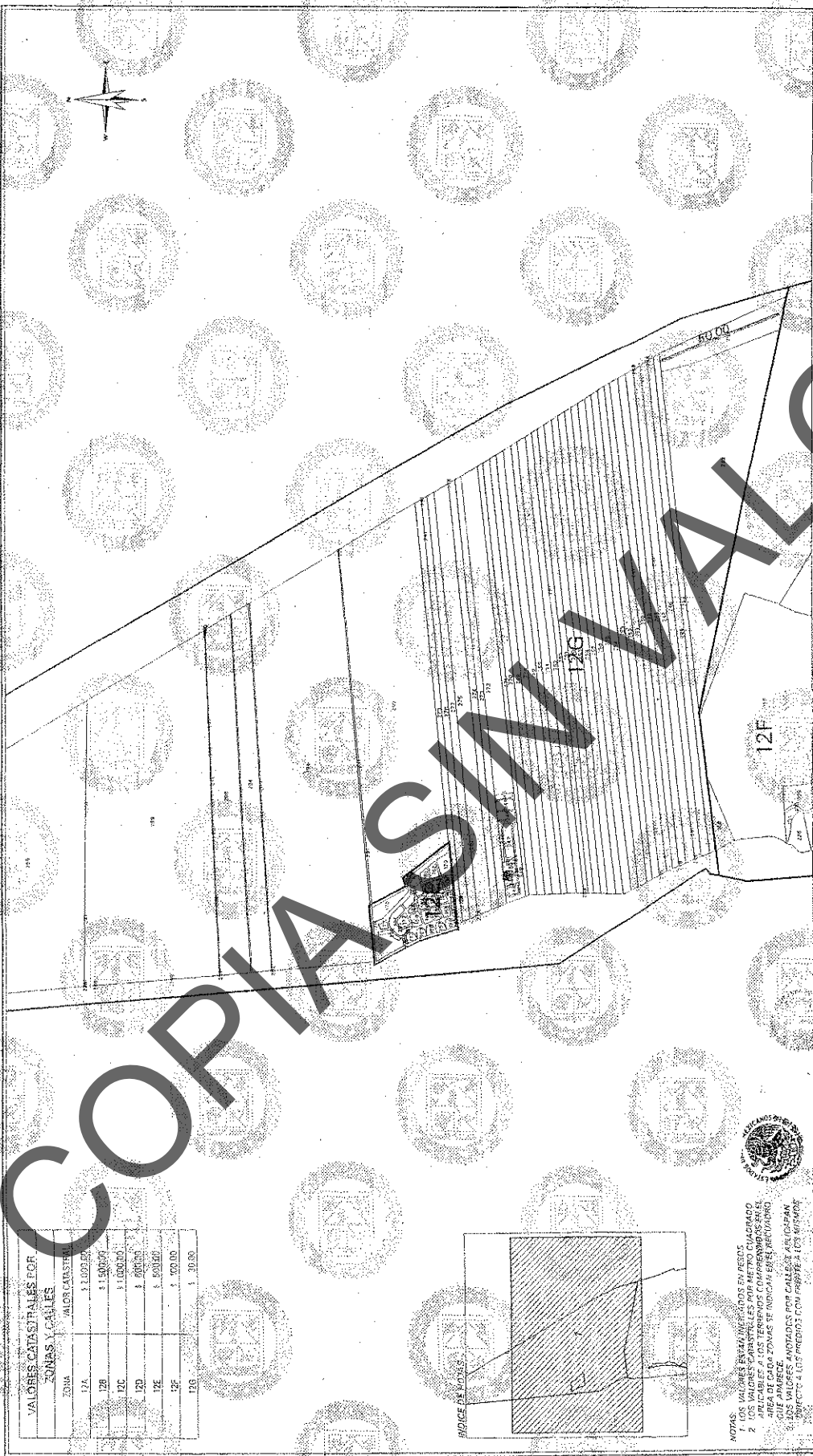
TABLA DE VALORES UNITARIOS DE SUELO
 MUNICIPIO: PUERTO PENASCO, SONORA
 POBLACION: LA ESCOYA, Region Catastral: 12
 ESTADO DE SONORA ESCALA: 3:2000

H. CONGRESO DEL ESTADO
 DECRETO No. 06
 FECHA: 01/10/2015

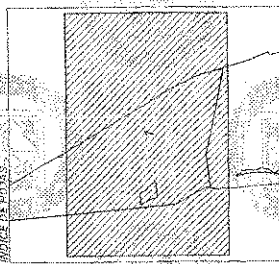
DIP. PRESIDENTE: _____ DIP. SECRETARIO: _____
 DIP. SECRETARIO: _____ DIP. SECRETARIO: _____

SECRETARIO: _____
 PRESIDENCIA MUNICIPAL

SECRETARIO: _____
 PRESIDENCIA MUNICIPAL



VALORES CATASTRALES POR ZONAS Y CALLES	
ZONA	VALOR CADASTRAL
12A	\$ 1,000.00
12B	\$ 1,500.00
12C	\$ 1,000.00
12D	\$ 2,000.00
12E	\$ 5,000.00
12F	\$ 100.00
12G	\$ 30.00



NOTAS:
 1. LOS VALORES SEVAN INTERPRETADOS EN PESOS.
 2. LOS VALORES SEVAN INTERPRETADOS EN PESOS.
 3. LOS VALORES SEVAN INTERPRETADOS EN PESOS.
 4. LOS VALORES SEVAN INTERPRETADOS EN PESOS.
 5. LOS VALORES SEVAN INTERPRETADOS EN PESOS.
 6. LOS VALORES SEVAN INTERPRETADOS EN PESOS.
 7. LOS VALORES SEVAN INTERPRETADOS EN PESOS.
 8. LOS VALORES SEVAN INTERPRETADOS EN PESOS.
 9. LOS VALORES SEVAN INTERPRETADOS EN PESOS.
 10. LOS VALORES SEVAN INTERPRETADOS EN PESOS.

TABLA DE VALORES UNITARIOS DE SUELO
 MUNICIPIO: PUERTO PENASCO, SONORA
 POBLACION: LA CHOYA, Región Catastral: 32
 ESTADO DE SONORA ESCALA: 1:50000
 AÑO 2016 PAG. 34/53

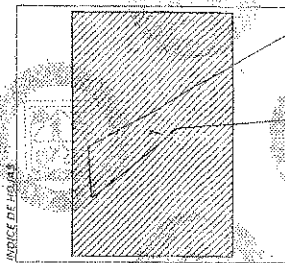

H. CONGRESO DEL ESTADO
 DECRETADO EN: 16/10/2015
 DIP. SECRETARIO: [Signature]

H. AYUNTAMIENTO MUNICIPAL
 DECRETADO EN: 16/10/2015
 PRESIDENTE: [Signature]
 SECRETARIO: [Signature]
 SINDICO: [Signature]





VALORES CATASTRALES POR ZONAS Y CALLES:	
ZONA	VALOR CATASTRAL
12A	1.000,00
12B	1.500,00
12C	3.000,00
12D	3.000,00
12E	1.000,00
12F	1.000,00
12G	2.000,00




ADVERTENCIA: LOS VALORES ESTABLECIDOS SON:
 1. LOS VALORES CONSTANTES CONGRUO CUADRADO
 2. APLICABLES A LOS TERRENOS CONGRUOS EN EL AREA DE CADA ZONA SE INDICAN EN EL REGLAMENTO
 3. LOS VALORES ANOTADOS POR CALLE SE APPLICAN DIRECTO A LOS PREGIOS CON PRESENTE A LOS MISMOS

GOBIERNO MUNICIPAL
 H. AYUNTAMIENTO DEL MUNICIPIO DE PUERTO RENASCO
 SECRETARÍA MUNICIPAL
 PUERTO RENASCO, SONORA

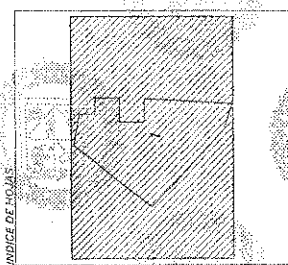
H. CONGRESO DEL ESTADO
 DECRETOS No. 126
 FECHA: 02/10/15

TABLA DE VALORES UNITARIOS DE SUELO
 MUNICIPIO: PUERTO RENASCO, SONORA
 POBLACION: LA BELLOVA, Region Catastral: 12
 ESTADO DE SONORA
 ESCALA: 37000
 AÑO 2016
 PAG. 35/53

COPIA SIN VALOR



VALORES CATASTRALES POR ZONAS Y CALLES	
ZONA	VALOR CATASTRAL
DA	1 2010



NOTAS:
 1. LOS VALORES ESTAN INDICADOS EN PESOS
 2. LAS CALLES SE ENCUENTRAN EN LA PARTE SUPERIOR DE LA HOJA
 3. LAS CALLES A LOS DEPARTAMENTOS COMPARTIDOS EN LA PARTE INFERIOR DE LA HOJA
 4. EL AREA DE CADA ZONA SE INDICAN EN EL RECUADRO QUE APARECE ANTES DE LAS NOTAS
 5. LAS NOTAS PARA CALLES SE APPLICAN DIRECTAMENTE A LOS PRECIOS CON REFERENCIA A LOS INDICADOS

SECRETARÍA DE ECONOMÍA
 H. AYUNTAMIENTO DEL MUNICIPIO DE PUERTO PEÑASCO
 SECRETARÍA MUNICIPAL
 DEPARTAMENTO DE INGENIERÍA Y CATASTRO
 PRESIDENTE: [Firma] SECRETARIO: [Firma]
 COMISIÓN LOCAL DEL MUNICIPIO DE PUERTO PEÑASCO
 PRESIDENCIA MUNICIPAL
 DEPARTAMENTO DE INGENIERÍA Y CATASTRO

H. CONGRESO DEL ESTADO
 DECRETOS No. 06
 FECHA: 15/10/15
 DIP. PRESIDENTE: [Firma] DIP. SECRETARIO: [Firma]

TABLA DE VALORES UNITARIOS DE SUELO
 MUNICIPIO: PUERTO PEÑASCO, SONORA
 POBLACION: PUERTO PEÑASCO, Región Catastral, 13
 ESTADO DE SONORA
 ESCALA: 2:2000
 AÑO 2016
 PAG 36/53





COPIA SIN VALOR

INDICE DE FOLIOS

VALORES CATASTRALES POR CALLES Y CALLES

ZONA	VALOR CATASTRAL
14A	\$ 200.00

H. AYUNTAMIENTO CONSTITUCIONAL DEL MUNICIPIO DE PUERTO PENASCO

ACTA CABILDO No. 006 DEL 15 DE OCTUBRE DE 2015

SINDICATURA MUNICIPAL

INDICO: AN-LAVARRERO

PRESIDENCIA MUNICIPAL

Puerto Penasco, Sonora

NOTAS:

1. VALORES ESTAN POR METRO CUADRADO.
2. LOS VALORES CATASTRALES SON METRO CUADRADO APLICABLES A LOS TERRENOS COMPROMISADOS EN EL AREA DE CALLES Y CALLES, ENTENDIENDO EN EL RECLAMADO.
3. LOS VALORES APLICADOS POR CALLE SE APARTARAN DIRECTO A LOS PREDIOS CON FRENTE A LOS MISMOS.

H. CONGRESO DEL ESTADO

DECRETO No. 006 DEL 15 DE OCTUBRE DE 2015

SECRETARIO: AN-LAVARRERO

DIP. PRESIDENTE: [Signature]

DIP. SECRETARIO: [Signature]

TABLA DE VALORES UNITARIOS DE SUELO

MUNICIPIO: PUERTO PENASCO, SONORA

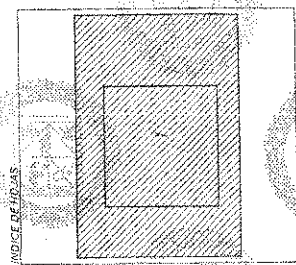

POBLACION: CUERPO PUERTO LA TINTA, Region Catastral 14

ESTADO DE SONORA

ESCALA: 6000

AÑO 2016
PAG. 37/53

VALORES CATASTRALES POR ZONAS Y CALLES	15A
ZONA	1. ZONE
CALLES	1. CALLES



NOTAS:
 1. LOS VALORES CATASTRALES SE ENTIENDEN EN PESOS.
 2. LOS VALORES CATASTRALES POR METRO CUADRADO SON LOS VALORES CATASTRALES POR METRO CUADRADO DE LA ZONA Y CALLES A LOS QUE SE REFIEREN EN EL AREA DE CADA ZONA SE INDICAN EN EL RECIBIDO.
 3. LOS VALORES ADICIONALES POR CALLES SE APLICAN DIRECTO A LOS PEDIOS CON REFERENCIA A LOS MUEBLES.

H. AYUNTAMIENTO DEL MUNICIPIO DE PUERTO PEÑASCO, SONORA
 SECRETARÍA MUNICIPAL
 PUERTO PEÑASCO, SONORA

H. CONGRESO DEL ESTADO DE SONORA
 DECRETO No. 01
 FECHA: 22/10/2015

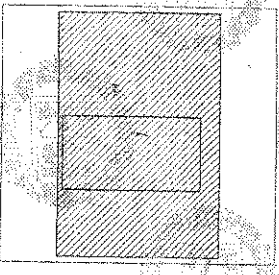

TABLA DE VALORES UNITARIOS DE SUELO
 MUNICIPIO: PUERTO PEÑASCO, SONORA
 POBLACION: CUE LOS MOTTENOS, Región Catastral: 15
 ESTADO DE SONORA
 ESCALA: 1:5000

AÑO 2016
 PAG. 38/53

COPIA SIN VALOR



VALORES CATASTRALES POR ZONAS Y CALLES	
ZONA	VALOR CATASTRAL
16A	1. 30.00



NOTAS:
 1.- LOS VALORES ESTAN REDONDEADOS EN PESOS
 2.- LOS VALORES CATASTRALES A VARIAR EN CUADRADO
 3.- APLICABLES A LOS TERRENOS COMPARTIDOS POR EL
 QUE ABARCA EL AREA SE MUESTRA EN EL RECLAMADO
 4.- LOS VALORES INDICADOS POR CALLE SE APLICAN
 DIRECTO A LOS PREDIOS CON FRENTE A LOS MISMOS

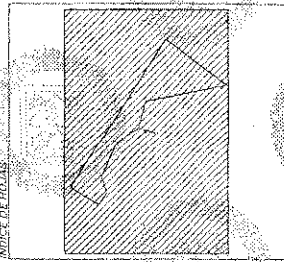
TABLA DE VALORES UNITARIOS DE SUELO
MUNICIPIO: PUERTO PENASCO, SONORA
POBLACION: DR. JOHNN F. KENNEDY, Region Catasral: 16
ESTADO DE SONORA ESCALA: 4000
 AÑO 2016
 PAG. 39/53

H. CONGRESO DEL ESTADO
 FECHA: 08/04/2015
 DIR. PRESIDENTE: _____
 DIR. SECRETARIO: _____

H. AYUNTAMIENTO
MUNICIPIO DE PUERTO PENASCO
SECRETARIA MUNICIPAL
 PUERTO PENASCO, SONORA
 PRESIDENTE: _____ SECRETARIO: _____
CONSTITUCIONAL DEL MUNICIPIO
DE PUERTO PENASCO
PRESIDENCIA MUNICIPAL
 Puerto Penasco, Sonora

COPIA SIN VALOR

VALORES CATASTRALES POR ZONAS Y CALLES	ESCALA: 1:1000
TOMA: VALORES CATASTRALES	
FECHA: 17 DE OCTUBRE DE 2015	



NOTAS:
 1. LOS VALORES ESTIMADOS SON POR PERSONAS.
 2. LOS VALORES CATASTRALES SON CUADROS DE VALORES ESTIMADOS POR CALLES Y CALLES QUE AMPLIE.
 3. LOS VALORES ESTIMADOS SON POR CALLES Y CALLES QUE AMPLIE.
 4. LOS VALORES ESTIMADOS SON POR CALLES Y CALLES QUE AMPLIE.

H. AYUNTAMIENTO DEL MUNICIPIO DE PUERTO PENASCO
SECRETARÍA MUNICIPAL
 PUEBLO PENASCO, SONORA
 ESTADO DE SONORA
 ESCALA: 37000
 AÑO 2015
 PAG 40/53


H. CONGRESO DEL ESTADO
 DECRETO No. 06
 SECRETARIO: [Firma]
 DIP. SECRETARIO: [Firma]
 DIP. SECRETARIO: [Firma]

TABLA DE VALORES UNITARIOS DE SUELO
MUNICIPIO: PUERTO PENASCO, SONORA
POBLACION: CUE ESTACION ALTIPLANAS, Region Catastral: 17
ESTADO DE SONORA

COPIA SIN VALOR



VALORES CATASTRALES POR ZONAS Y CALLES	1	1	1
7994	1	1	1
183	1	1	1



- NOTAS:
- 1.- LOS VALORES ESTAN INDICADOS EN PESOS
 - 2.- LOS VALORES CATASTRALES POR METRO CUADRADO SE APLICAN A LOS LOTES QUE SE ENCUENTRAN EN EL TERRENO QUE APARECE EN EL PLAN QUE SE ENCUENTRA EN EL REGISTRO
 - 3.- LOS VALORES APORADOS POR CALLE SE APLICAN DIRECTO A LOS PRECIOS CON PREVIAS A LOS ANTERIORES

H. AYUNTAMIENTO
CONSEJO DEL MUNICIPIO
PRESIDENCIA MUNICIPAL
MUNICIPIO DE PUERTO PENASCO, SONORA

H. CONGRESO DEL ESTADO
SECRETARÍA DE ECONOMÍA

TABLA DE VALORES UNITARIOS DE SUELO
MUNICIPIO: PUERTO PENASCO, SONORA
POBLACION: PUERTAS LAGRIMAS, Región Catastral: 18
ESTADO DE SONORA

ARO 2016
PAG. 41/53

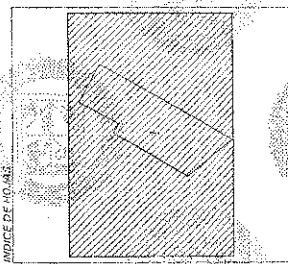

DIP. SECRETARIO: [Signature]
DIP. PRESIDENTE: [Signature]

SECRETARIO: [Signature]
PRESIDENTE AYUNTAMIENTO: [Signature]
CONSTITUCIONAL DEL MUNICIPIO DE PUERTO PENASCO
PRESIDENCIA MUNICIPAL
Puerto Penasco, Sonora

COPIA SIN VALOR



VALORES CATASTRALES POR ZONAS Y CALLES	
ZONA	VALOR CATASTRAL
20A	5.10.00



NOTAS:
 1.- LOS VALORES CATASTRALES SON EN METROS CUADRADOS.
 2.- APLICABLES A LOS TERRENOS COMPENDIDOS EN EL AREA DE CADA ZONA SE INDICAN EN EL REGLADOR.
 3.- LOS VALORES ANOTADOS POR CALLE SE APLICAN DIRECTO A LOS PRECIOS CON FREITE A LOS MUNICIPIOS.

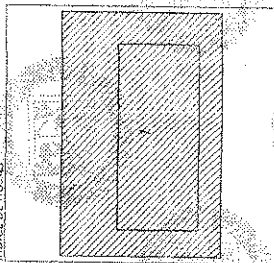
H. AYUNTAMIENTO DEL MUNICIPIO DE PUERTO PEÑASCO, SONORA SECRETARÍA MUNICIPAL PUERTO PEÑASCO, SONORA		H. CONGRESO DEL ESTADO SECRETARÍA PUERTO PEÑASCO, SONORA	
ACTOR CASILDO No. 108	SECRETARÍA No. 06	DIP. PRESIDENTE:	DIP. SECRETARIO:
PRESIDENTE: XI AYUNTAMIENTO CONSTITUCIONAL DEL MUNICIPIO DE PUERTO PEÑASCO PRESIDENCIA MUNICIPAL	SECRETARIO: H. AYUNTAMIENTO CONSTITUCIONAL DEL MUNICIPIO DE PUERTO PEÑASCO PRESIDENCIA MUNICIPAL	DIP. PRESIDENTE: H. CONGRESO DEL ESTADO SECRETARÍA	DIP. SECRETARIO: H. CONGRESO DEL ESTADO SECRETARÍA

TABLA DE VALORES UNITARIOS DE SUELO
 MUNICIPIO: PUERTO PEÑASCO, SONORA
 LOCALIDAD: CDF SAN RAFAEL, Region Catastral: 20
 ESTADO DE SONORA
 ESCALA: 5000
 AÑO 2016



VALORES CASERILES POR ZONAS Y CALLES	
ZONA	VALOR CASERIL
CALLE	VALOR CASERIL

INDICE DE HOJAS



- NOTAS:
1. LOS VALORES ESTAN INDICADOS EN PESOS.
 2. SE APLICARAN A LOS TERRENOS COMPARTIDOS EN EL AREA DE CADA ZONA Y SE INDICAN EN EL RECIBIDO QUE AMPARE LOS PAGOS POR CALLE DE ACTUACION DIRECTA A LOS PRECIOS CON PRESENTE A LOS VALORES.

H. AYUNTAMIENTO
MUNICIPIO DE PUERTO PENASCO, SONORA
SECRETARÍA MUNICIPAL
ESTADO DE SONORA

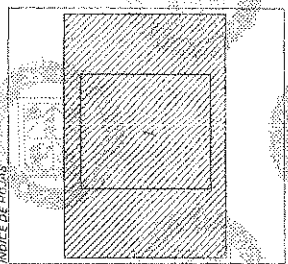
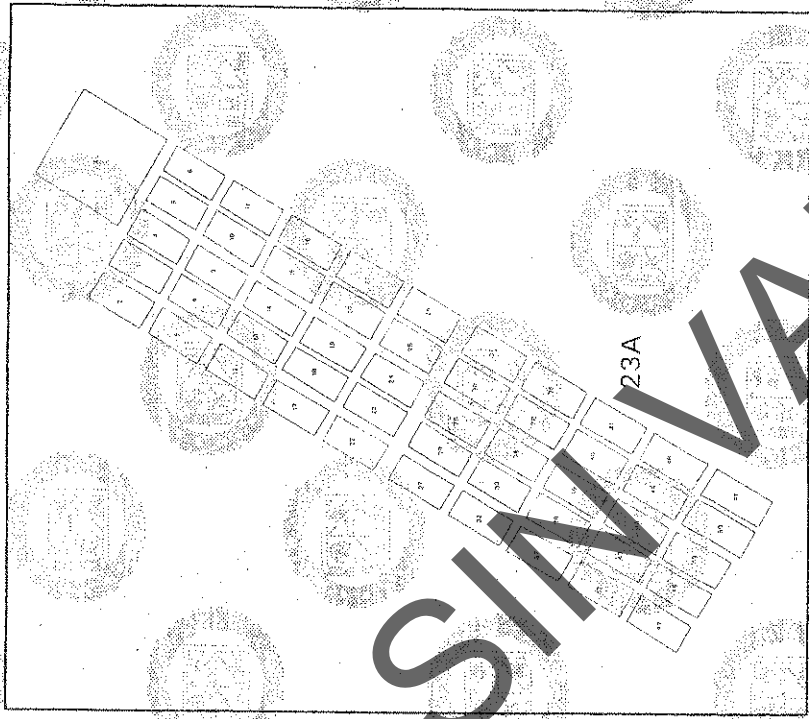
SECRETARIO:
DIP. PRESIDENTE:
DIP. SECRETARIO:

H. CONGRESO DEL ESTADO
SECRETARIO:
DIP. PRESIDENTE:
DIP. SECRETARIO:

TABLA DE VALORES UNITARIOS DE SUELO
MUNICIPIO DE PUERTO PENASCO, SONORA
POBLACION DE NIFAMAR, Region Catastral: 21
ESTADO DE SONORA

AÑO 2016
PAG. 43/53

VALORES UNITARIOS POR ZONAS Y CALLES	VALOR UNITARIO
21A	5.30.00

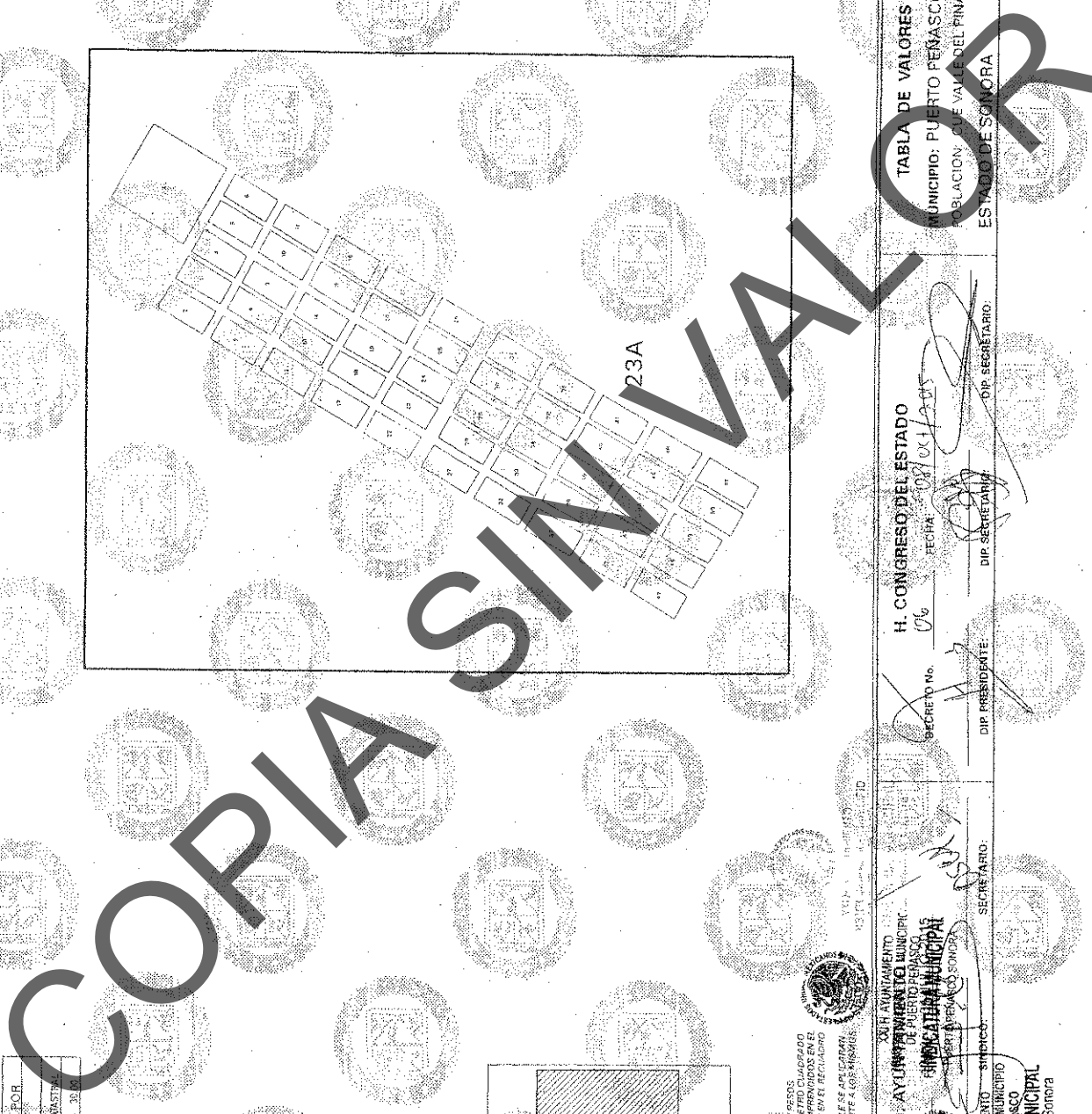


- NOTAS:
1. LOS VALORES ESTAN INDICADOS EN PESOS
 2. SE APLICAN A LOS TERRENIOS COMPROMISADOS EN EL AREA DE GARANTIA DE INGENIERIA EN EL REGISTRO
 3. QUE APARECE EN LOS PLANOS POR CALLES APLICARAS DIRECTO A LOS PRECIOS CON FRONTE A LOS MISMAS.

TABLA DE VALORES UNITARIOS DE SUELO
MUNICIPIO: PUERTO PENASCO, SONORA
POBLACION: CUE VALLE DEL PINACATE, Region Catastral: 23
ESTADO DE SONORA ESCALA: 7000


H. CONGRESO DEL ESTADO
 SECRETO No. 06 FECHA 09/04/2015
 DIP. PRESIDENTE: DIP. SECRETARIO:

SECRETARIO:
 H. AYUNTAMIENTO MUNICIPAL DE PUERTO PENASCO
 SECRETARIA MUNICIPAL DE PUERTO PENASCO
 REGISTRO DEL AYUNTAMIENTO CONSTITUCIONAL DEL MUNICIPIO DE PUERTO PENASCO
 RESIDENCIA MUNICIPAL
 Puerto Penasco, Sonora

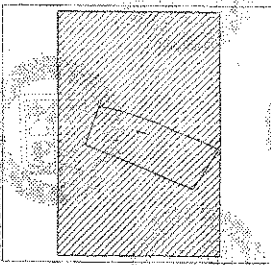


VALORES CATASTRALES POR	
COMAS Y CALLES	
ZONA	
VALOR	
VALOR	

COPIA SIN VALOR



INDICE DE HOJAS



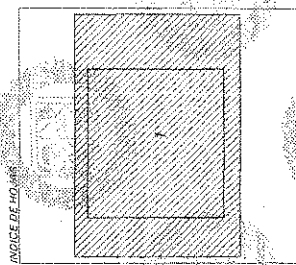

NOTAS:
 1.- LOS VALORES ESTAN INDICADOS EN PESOS.
 2.- APLICARSE A LOS TERRENOS COMPRENDIDOS EN EL AREA DE CUBA ZONA 74 INDICADA EN EL RECLAMATORIO DE VALORES. NOTARSE QUE POR CALLE SE ARTICULAN DIRECTO A LOS PREDIOS TOM FRESA Y A LOS MASIVOS.

H. AYUNTAMIENTO MUNICIPAL DE PUERTO RENASCOS
 SECRETARÍA MUNICIPAL
 PUERTO RENASCOS, SONORA
 SINDICO:
 PRESIDENTE:
 SECRETARIO:

H. CONGRESO DEL ESTADO
 SECRETARIO No. 06
 DIP. PRESIDENTE:
 DIP. SECRETARIO:

TABLA DE VALORES UNITARIOS DE SUELO
 MUNICIPIO: PUERTO RENASCOS, SONORA
 PUBL. LICION: 04 DE EL GUAYARITO, Región Catastral, 24.
 ESTADO DE SONORA
 ESCALA: 3000
 AÑO 2016
 PAG. 45/53

VALORES CATASTRALES POR ZONAS Y CALLES	VALOR CATASTRAL	1	30.00
ZONA	VALOR CATASTRAL	35A	



NOTAS:
 1. LOS VALORES ESTAN EN PESOS.
 2. LOS VALORES CATASTRALES POR METRO CUADRADO.
 3. APLICAR A LOS TERRENOS REGISTRADOS EN EL AREA DE CADA ZONA DE INDICADA EN EL REGISTRO.
 4. LOS VALORES ANOTALES POR DALESE APLICARAN DIRECTO A LOS PRECIOS CONFRONTE A LOS BARBANS.

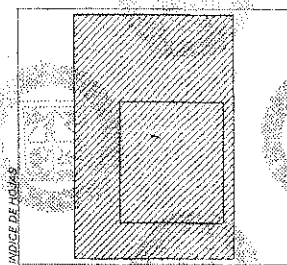

XXII AYUNTAMIENTO
 H. AYUNTAMIENTO MUNICIPAL
 DE PUERTO PEÑASCO
 MUNICIPIO DE PUERTO PEÑASCO SONORA
 SECRETARIO: [Signature]
 SINTICO: [Signature]

H. CONGRESO DEL ESTADO
 SECRETO NO. 06
 REGISTRO DEL ESTADO
 DIR. SECRETARIO: [Signature]
 DIR. SECRETARIO: [Signature]

TABLA DE VALORES UNITARIOS DE SUELO
 MUNICIPIO: PUERTO PEÑASCO, SONORA
 POBLACION: CUE PANCISSCO ZARCO, Region Catastral: 25
 ESTADO DE SONORA
 ESCALA: 5000
 AÑO 2015
 PAG. 46/53



VALORES CATASTRALES POR ZONAS Y CALLES.	
ZONA	75A
MONOCASTRAL	5 30.00



NOTAS:
 1.- LOS VALORES ESTABLECIDOS EN ESTOS PLANOS SON PARA LOS TERRENOS CON PRECISO DE CUADRADO.
 2.- LAS ABERTURAS A LOS TERRENOS CONPREVEDOS EN EL AREA DE CADASTRO SE MODIFICAN EN EL RECLAMADO QUE AMPLIEN LOS BARRIOS DE CALLE DE LOS BARRIOS DIRECTO A LOS PRECISOS CON FRENTE A LOS MISMOS.

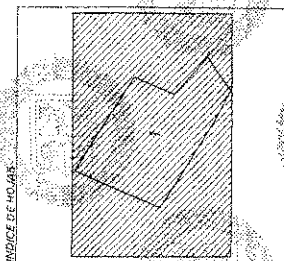

H. AYUNTAMIENTO
 MUNICIPIO DE PUERTO PENASCO, SONORA
 SECRETARÍA MUNICIPAL
 SECRETARÍA
 AYUNTAMIENTO INDICO:
 CONSTITUCIONAL DEL MUNICIPIO
 DE PUERTO PENASCO
 PRESIDENCIA MUNICIPAL
 Puerto Penasco, Sonora

H. CONGRESO DEL ESTADO
 DECRETOS NO. 06
 10 OCT 2015
 DIR. SECRETARÍA
 DIR. SECRETARÍA
 DIR. SECRETARÍA

TABLA DE VALORES UNITARIOS DE SUELO
 MUNICIPIO DE PUERTO PENASCO, SONORA
 Población: Que el Indio, Región: Catastraf: 28
 ESTADO DE SONORA
 ESCALA: 2000
 AÑO 2016
 PAG. 47/53



VALORES CATASTRALES POR ZONAS Y CALLES	VALORES CATASTRALES
ESCALA	27A
	30.00



NOTAS:
 1.- LOS VALORES ESTABLECIDOS SON PESOS
 2.- LOS VALORES CATASTRALES POR METRO CUADRADO SE APLICAN A LOS TERRENOS COMPARTIDOS EN SU DUE ARABICE, Y EN SU DEFICULTAD EN EL METRO CUADRADO DIRECTO A LOS PREDIOS CON PRENTE A LOS MUESTRAS

H. AYUNTAMIENTO DEL MUNICIPIO DE PUERTO PENASCO, SONORA
 SECRETARÍA MUNICIPAL
 SECRETARÍA MUNICIPAL

ACTA CARILDO No. 06
 FECHA: 09/10/2015

DIP. PRESIDENTE: [Signature]
 DIP. SECRETARIO: [Signature]

CONSTITUCIÓN DEL MUNICIPIO DE PUERTO PENASCO
 PRESIDENCIA MUNICIPAL
 Puerto Penasco, Sonora


H. CONGRESO DEL ESTADO
 DECRETOS No. 06
 FECHA: 09/10/2015

DIP. PRESIDENTE: [Signature]
 DIP. SECRETARIO: [Signature]

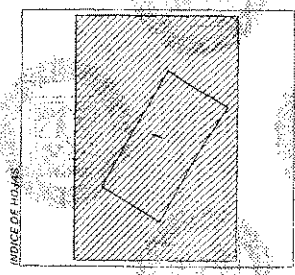
TABLA DE VALORES UNITARIOS DE SUELO
 MUNICIPIO: PUERTO PENASCO, SONORA
 POBLACION: CUE PROF A LOPEZ A, Region Catastral: 27
 ESTADO DE SONORA

ESCALA: 25000





VALORES CATASTRALES POR ZONAS Y CALLES	
ZONA	VALOR CATASTRAL
28A	1.30.00

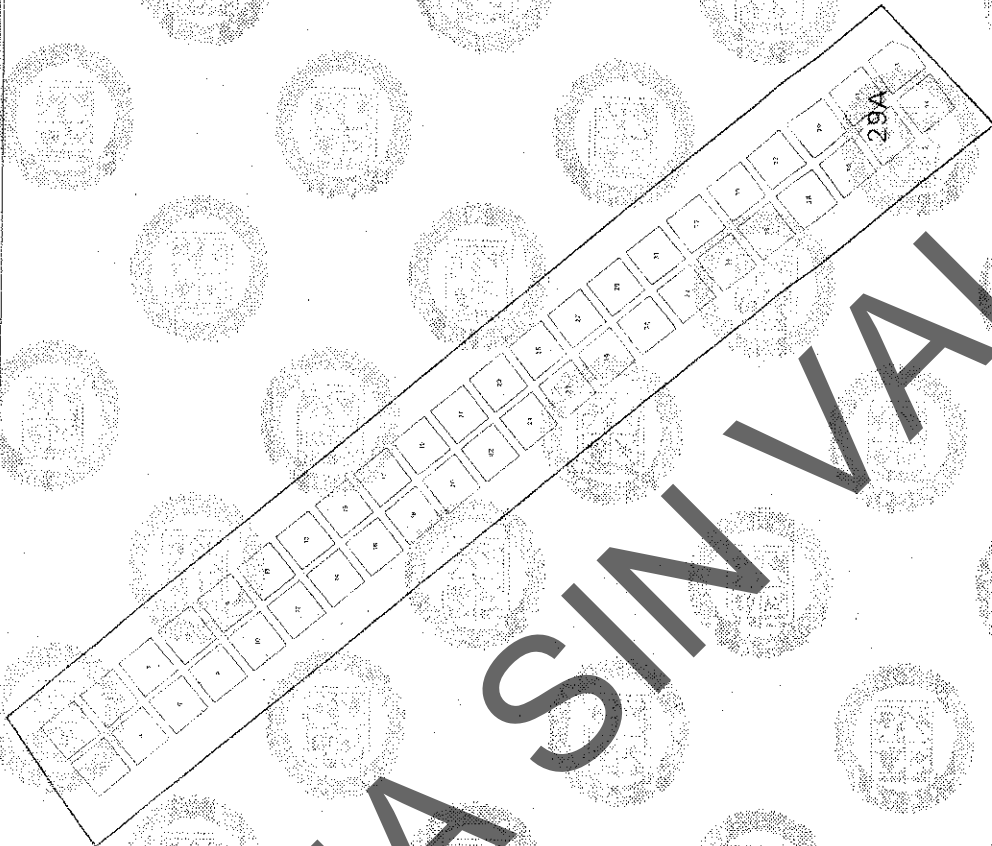


NOTAS:
 1. LOS VALORES ESTAN INDICADOS EN PESOS.
 2. PARA LA DETERMINACION DE LOS VALORES SE APLICARAN LAS TERCERAS DISPOSICIONES EN MATERIA DE VALORES CATASTRALES EN LA LEY QUE DICE: NOTIFICAR POR CALLES DE LAS CALLES DIRECTO A LOS PREVIOS CON FIRMA A LOS HABITANTES.

ACTA GUBERNADO N.º...
 H. CONGRESO DEL ESTADO
 SECRETARIO: [Signature]
 DIP. PRESIDENTE: [Signature]
 DIP. SECRETARIO: [Signature]

TABLA DE VALORES UNITARIOS DE SUELO
 MUNICIPIO: PUERTO RENASCISCO, SONORA
 POBLACION: CUEPOSSE MUVILA, Region Catastral: 28
 ESTADO DE SONORA
 ESCALA: 1:5000
 AÑO 2015
 PAG. 49/53

VALORES CATASTRALES POR ZONAS Y CALLES	
ZONA	VALORES CATASTRALES
29A	06/10/2015



NOTAS:
 1.- LOS VALORES ESTÁN INDICADOS EN PESOS
 2.- LOS VALORES SE APLICAN A LOS TERRENIOS CON DENOMINACIÓN DE TERRENO Y A LA CADA UNIDAD SE INDICAN EN EL RECLAMADO
 3.- DIRECTO A LOS PARCELOS CON FRONTE A LAS CALLES

SECRETARÍA DE GOBIERNO MUNICIPAL
 H. AYUNTAMIENTO DE PUERTO PENASCO
 ACIA. CAJON No. 1000
 PUERTO PENASCO, SONORA
 SINDICO: [Signature]

H. CONGRESO DEL ESTADO
 DECRETO No. 06
 FECHA: 06/10/2015
 DIR. SECRETARÍA: [Signature]

TABLA DE VALORES UNITARIOS DE SUELO
 MUNICIPIO: PUERTO PENASCO, SONORA
 PUEBLACION: CUE CARLOS SALINAS DE GORTARI, Región Cafestral: 29
 ESTADO DE SONORA
 ESCALA: 1:1000
 AÑO 2016
 PAG. 50/53

COPIA SIN VALOR





COPIA SIN VALOR

TABLA DE VALORES UNITARIOS DE SUELO
 MUNICIPIO: PUERTO PEÑASCO, SONORA
 POBLACION: PUERTO PEÑASCO, Región Cuastlalli: 40
 ESTADO DE SONORA ESCALA: 60/90 AÑO 2016
 PAG: 51/53

VALORES CASTRALES POR ZONAS Y CALLES	ZONA	VALOR CASTRAL
	30	1. 300.00
	30A	1. 100.00

ADVERTENCIAS:

1. LOS VALORES CASTRALES SON POR METRO CUADADO.
2. LOS VALORES CASTRALES SON POR METRO CUADADO.
3. LOS VALORES CASTRALES SON POR METRO CUADADO.
4. LOS VALORES CASTRALES SON POR METRO CUADADO.
5. LOS VALORES CASTRALES SON POR METRO CUADADO.
6. LOS VALORES CASTRALES SON POR METRO CUADADO.
7. LOS VALORES CASTRALES SON POR METRO CUADADO.
8. LOS VALORES CASTRALES SON POR METRO CUADADO.
9. LOS VALORES CASTRALES SON POR METRO CUADADO.
10. LOS VALORES CASTRALES SON POR METRO CUADADO.

H. CONGRESO DEL ESTADO
 DECRETADO EN: 06/10/2015
 FECHA: 06/10/2015
 DIP. SECRETARIO: [Signature]

SECRETARÍA MUNICIPAL
 H. AYUNTAMIENTO MUNICIPAL DE PUERTO PEÑASCO
 SECRETARIO: [Signature]

SECRETARÍA MUNICIPAL
 H. AYUNTAMIENTO MUNICIPAL DE PUERTO PEÑASCO
 SECRETARIO: [Signature]



COPIA SIN VALOR

VALORES CATASTRALES POR ZONAS Y CALLES

EDNA 31A \$ 20.00

31A

ACTA CABILDO NO. 06

H. AYUNTAMIENTO MUNICIPAL

INSUBORDINADO DEL MUNICIPIO DE PUERTO PEÑASCO

SECRETARÍA MUNICIPAL

FECHA: 07/10/2015

SECRETARIO: [Signature]

DECRETO NO. 06

H. CONGRESO DEL ESTADO

FECHA: 07/10/2015

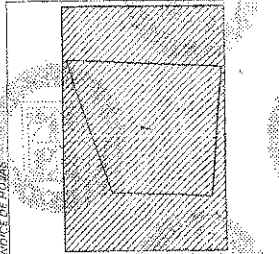
DIP. PRESIDENTE: [Signature]

DIP. SECRETARIO: [Signature]

NOTAS:

1. LOS VALORES ESTAN INDICADOS EN PESOS.
2. LOS VALORES CATASTRALES POR METRO CUADRADO SE REFIEREN A LOS TERRENOS COMPROMISADOS EN EL PRESENTE ACTA.
3. EN CASO DE INDICAR QUE EL TERRENO QUE APARECE EN ESTOS VALORES A NOTARSE POR CALLE DE SAN CARLOS DIRECTO A LOS PREDIOS CON FRONTE A LOS MANOS.

VALORES CATASTRALES DE LAS ZONAS Y CALLES	37A	9	31.00
ÁREA			
VALOR CATASTRAL			



NOTAS:
 1. LOS VALORES SE REFIEREN A LOS TERREOS EN UN CUADRADO
 2. APPLICABLES A LOS TERREOS CONFRONTADOS EN EL
 AREA DE CALLES Y CALLES EN EL RECTORADO
 3. DIRECTO A LOS PRECIOS CONFRONTADOS A LOS ANTERIORES

ACTA CABILDO N.º 06
 H. AYUNTAMIENTO MUNICIPAL DE PUERTO PEÑASCO
 SECRETARÍA MUNICIPAL
 SECRETARÍA MUNICIPAL
 XVIII AYUNTAMIENTO CONSTITUCIONAL DEL MUNICIPIO DE PUERTO PEÑASCO
 PRESIDENCIA MUNICIPAL
 Puerto Peñasco, Sonora

H. CONGRESO DEL ESTADO
 DECRETOS N.º 06
 FECHA: 06/10/2015
 DIF. PRESIDENTE: [Signature]
 DIF. SECRETARIO: [Signature]

TABLA DE VALORES UNITARIOS DE SUELO
 MUNICIPIO DE PUERTO PEÑASCO, SONORA
 FEDERACIÓN DE PUERTO PEÑASCO, REGIÓN CATASTRAL: 37
 ESTADO DE SONORA
 ESCALA: 1:4000



**Valores Unitarios para
Predios Rurales.**

COPY VALOR





TABLA GENERAL DE VALORES UNITARIOS POR HECTAREA PARA PREDIOS RURALES

CLASIFICACION	CATEGORIA	CLASE	CLAVE	CONCEPTO	VALOR CATASTRAL
TERRENOS ABIERTOS AL CULTIVO:					
A) Riego por gravedad	1ra.	1ra.	1/1	Distrito de riego con derecho a agua de presa regularmente	30,000
	2da.	1ra.	1/2	Con derecho a agua de presa o rio irregularmente aun dentro de distritos	15,000
	3ra.	2da.	1/3	Con riego mecánico con pozo de poca profundidad (100 pies max.)	12,000
B) Riego por bombeo	1ra.	1ra.	1/4	Con riego mecánico con pozo profundo (mas de 100 pies)	8,000
	2da.	2da.	1/5	Deposito para su irrigacion de la exventualidad de precipitaciones	1,500
C) Temporal	Unica	Unica			
TERRENOS DE AGOSTADERO					
Agostadero	1ra.	Agost.	4/1	Zonas semi-desérticas de Alto rendimiento	30,000
	2da.	Agost.	4/2	Praderas naturales	10,000
	3ra.	Agost.	4/3	Que fueron mejorados para pastoreo en base a técnicas	5,000
	4ta.	Agost.	4/4	Zonas semi-desérticas de bajo rendimiento como terrenos de agostadero	1,000
TERRENOS ACUICOLAS					
Acuicolas	1ra.	Estensivo	4/1	Terrenos con agua de riego que se destinan en un estanque o charca muy pequeña	8,000
	2da.	Semintensivo	4/2	Estanques de tierra con canal de flujos y canal de drenaje, operación de agua controlada	4,000
	3ra.	Intensivo o Hidroterápico	4/3	Estanques con recirculación de agua pasada por filtros, Agua de pozos con agua de riego	2,000
TERRENOS LITORALES					
Litorales	1ra.	Litoral	5/1	Terrenos colindantes con el Golfo de California	100,000

ACTA DE CARILDO No. 108 FECHA: 26 JULIO 2015

H. AYUNTAMIENTO H. CONGRESO DEL ESTADO

SECRETARIO DIP. PRESIDENTE DIP. SECRETARIO

MUNICIPIO PUERTO PEÑASCO ESTADO DE SONORA AÑO 2015

XXII AYUNTAMIENTO CONSTITUCIONAL DEL MUNICIPIO DE PUERTO PEÑASCO DE SONORA
 PRESIDENCIA MUNICIPAL
 Puerto Peñasco, Sonora

CORPAG VALOR

Valores Unitarios de
Construcción.





Antiguo		Industrial					
C	E	M	S	C	E	M	S
(Superior)	(Medio)	(Medio)	(Superior)	(Medio)	(Económico)	(Medio)	(Superior)
Elementos Característicos Estructura: Muros	Alcornoque, madera o hierro	Alcornoque, madera o hierro	Madera, piedra, ladrillo o mampara	Alcornoque, madera o hierro	Alcornoque, madera o hierro	Ladrillo o block con refuerzos de concreto armado	Ladrillo o block con refuerzos de concreto armado
Columnas	Vigas de madera, acero o hierro	Vigas de madera, acero o hierro	Troncos de madera, ladrillo o mampara	Ladrillo, mampara o hierro	Concreto armado o hierro	Concreto armado o hierro	Concreto armado o hierro
Techo y Entrepisos	Vigas de madera, acero o hierro	Vigas de madera, acero o hierro	Troncos de madera, ladrillo o mampara	Vigas de madera, acero o hierro	Concreto armado o hierro	Concreto armado o hierro	Concreto armado o hierro
Complementos: Azócas	Alcornoque, madera o hierro	Alcornoque, madera o hierro	Vigas de madera, ladrillo o mampara	Vigas de madera, acero o hierro	Concreto armado o hierro	Concreto armado o hierro	Concreto armado o hierro
Acabados	De mampara o yeso, mal terminado	De mampara o yeso, mal terminado	De mampara o yeso, mal terminado	De mampara o yeso, mal terminado	De mampara o yeso, mal terminado	De mampara o yeso, mal terminado	De mampara o yeso, mal terminado
Pisos	De concreto pulido o de ladrillo	De concreto pulido o de ladrillo	De concreto pulido o de ladrillo	De concreto pulido o de ladrillo	De concreto pulido o de ladrillo	De concreto pulido o de ladrillo	De concreto pulido o de ladrillo
Lambriñas	De concreto	De concreto	De concreto	De concreto	De concreto	De concreto	De concreto
Ventanas	De aluminio, hierro o madera	De aluminio, hierro o madera	De aluminio, hierro o madera	De aluminio, hierro o madera	De aluminio, hierro o madera	De aluminio, hierro o madera	De aluminio, hierro o madera
Puertas	De madera de tipo económico, acabadas o sin	De madera de tipo económico, acabadas o sin	De madera de tipo económico, acabadas o sin	De madera de tipo económico, acabadas o sin	De madera de tipo económico, acabadas o sin	De madera de tipo económico, acabadas o sin	De madera de tipo económico, acabadas o sin
Instalaciones: Sanitarias	Plumbos de tipo económico, reparedo de material pulido o similar	Plumbos de tipo económico, reparedo de material pulido o similar	Plumbos de tipo económico, reparedo de material pulido o similar	Plumbos de tipo económico, reparedo de material pulido o similar	Plumbos de tipo económico, reparedo de material pulido o similar	Plumbos de tipo económico, reparedo de material pulido o similar	Plumbos de tipo económico, reparedo de material pulido o similar
Eléctrica	Varillas con cables de tipo económico	Varillas con cables de tipo económico	Varillas con cables de tipo económico	Varillas con cables de tipo económico	Varillas con cables de tipo económico	Varillas con cables de tipo económico	Varillas con cables de tipo económico
Diversos	Planchas de tipo económico, recubiertas de pintura o similar	Planchas de tipo económico, recubiertas de pintura o similar	Planchas de tipo económico, recubiertas de pintura o similar	Planchas de tipo económico, recubiertas de pintura o similar	Planchas de tipo económico, recubiertas de pintura o similar	Planchas de tipo económico, recubiertas de pintura o similar	Planchas de tipo económico, recubiertas de pintura o similar
Acabados: Exteriores	Planchas de tipo económico, recubiertas de pintura o similar	Planchas de tipo económico, recubiertas de pintura o similar	Planchas de tipo económico, recubiertas de pintura o similar	Planchas de tipo económico, recubiertas de pintura o similar	Planchas de tipo económico, recubiertas de pintura o similar	Planchas de tipo económico, recubiertas de pintura o similar	Planchas de tipo económico, recubiertas de pintura o similar
Interiores	Planchas de tipo económico, recubiertas de pintura o similar	Planchas de tipo económico, recubiertas de pintura o similar	Planchas de tipo económico, recubiertas de pintura o similar	Planchas de tipo económico, recubiertas de pintura o similar	Planchas de tipo económico, recubiertas de pintura o similar	Planchas de tipo económico, recubiertas de pintura o similar	Planchas de tipo económico, recubiertas de pintura o similar
Valores Por M ²	2,800.00	2,100.00	1,900.00	2,500.00	1,500.00	2,500.00	4,800.00
Valores Por M ³	2,800.00	2,100.00	1,900.00	2,500.00	1,500.00	2,500.00	4,800.00

TABLA DE VALORES UNITARIOS DE CONSTRUCCION

MUNICIPIO: PUERTO PENASCO

ESTADO DE SONORA

ANO 2016

H. AYUNTAMIENTO

ACTA DE CABEZO NO. 108

FECHA: 31/ JULIO/ 2015

DIP. SECRETARIO

DIP. PRESIDENTE

SECRETARIO

CONSEJO MUNICIPAL

INDICATURA MUNICIPAL

PUERTO PENASCO, SONORA

VALORES UNITARIOS DE CONSTRUCCION TIPO MODERNO									
C	R	C	E	M	S	L	N	D	
Características	Material	Composición	Requisitos	Medida	Superficie	Usos	Normas	Departamento	
Elementos característicos:									
Estructuras:									
Muros:									
Techos y entresijos:									
Complementos:									
Acabados:									
Afianzados:									
Pisos:									
Lambreques:									
Ventanas:									
Puertas:									
Instalaciones:									
Sanitaria:									
Eléctrica:									
Diversas:									
Acabados:									
Extensiones:									
Intefiores:									
Estados de conservación:									
Valores por m ² en pesos:									

Nota: Las construcciones que no se ajustan a los estándares característicos que se describen en esta tabla se clasifican según el tipo, calidad y estado de conservación de los correspondientes y valores unitarios de esta tabla, según valoreadas apropiadamente.

H. AYUNTAMIENTO: *[Firma]* DECRETO No. 173
 H. CONGRESO DEL ESTADO: *[Firma]*
 FECHA: 14/10/15

VALORES UNITARIOS DE CONSTRUCCION MODERNA


MUNICIPIO: PUERTO PENASCO
 ESTADO DE SONORA

ANO 2015

DIP. PRESIDENTE: *[Firma]*
 DIP. SECRETARIO: *[Firma]*

XVII AYUNTAMIENTO MUNICIPAL DE PUERTO PENASCO
 PRESIDENCIA MUNICIPAL
 Puerto Penasco, Sonora

COPIA VALOR



BOLETÍN
OFICIAL

www.boletinoficial.sonora.gob.mx