



# BOLETÍN OFICIAL



Órgano de Difusión del Gobierno del Estado de Sonora • Secretaría de Gobierno • Dirección General del Boletín Oficial y Archivo del Estado

## CONTENIDO:

**AVISOS  
FEDERAL**  
Índice en la página 23

Animalnutri México, S.A. de C.V.  
(Fusionante)

Nutrición y Alimentos de Sonora, S.A. de C.V.  
(Fusionada)

En cumplimiento a lo dispuesto por el Artículo 223 de la Ley General de Sociedades Mercantiles, se informa de la fusión de Animalnutri México, S.A. de C.V., ("Animalnutri") como sociedad fusionante y Nutrición y Alimentos de Sonora, S.A. de C.V., ("Nassa") como sociedad fusionada. En virtud de los acuerdos adoptados mediante las Asambleas Generales Extraordinarias de Accionistas de Animalnutri y de Nassa (las "Sociedades") de fechas 31 de marzo de 2011, se resolvió llevar a cabo la fusión conforme a los siguientes:

#### ACUERDOS

- A. Los accionistas de las Sociedades convinieron en fusionarse, subsistiendo Animalnutri como sociedad fusionante y desapareciendo Nassa, como sociedad fusionada (la "Fusión").
- B. Se aprobó la celebración de un Convenio de Fusión entre las Sociedades.
- C. Los Balances Generales al 31 de diciembre de 2010 de cada una de las Sociedades, expresados en moneda nacional, servirán de base para llevar a cabo la Fusión. Para efectos de la Fusión, dichos Balances Generales han sido aprobados por las mencionadas Asambleas de cada una de las Sociedades de fecha 31 de marzo de 2011. Se publica adjunto al presente aviso un extracto de los Balances Generales de las Sociedades.
- D. En virtud de que Animalnutri será la parte que subsistirá como sociedad fusionante, dicha sociedad se convertirá en propietaria a título universal, del patrimonio total de Nassa; Animalnutri adquirirá la totalidad de los bienes y activos, y asumirá todos los pasivos de Nassa sin reserva ni limitación alguna.
- E. La Fusión se llevará a cabo de conformidad con el Artículo doscientos veinticinco (225) de la Ley General de Sociedades Mercantiles. Los accionistas pactaron el pago de todas y cada una de las deudas existentes a los acreedores que así lo soliciten por escrito en oposición a la Fusión, salvo aquellas cuyos acreedores hayan dado previamente su consentimiento para la Fusión.
- F. En este acto se acuerda que la Fusión surtirá efectos el 1 de abril de 2011 entre las partes de la Fusión y surtirá efectos frente a terceros, en la fecha en que la Fusión se inscriba en el Registro Público de Comercio del domicilio social de las Sociedades.

31 de marzo de 2011.



Esteban Valadez Jiménez.

Representante especial de las Asambleas Generales Extraordinarias de Accionistas de Animalnutri México, S.A. de C.V. y Nutrición y Alimentos de Sonora, S.A. de C.V.



FUSIONANTE

Balance General de Animalnutri México, S.A. de C.V. al 31 de diciembre de 2010

ACTIVO	
CIRCULANTE	\$853,110,596.00
FIJO	\$207,597.00
DIFERIDO	-
TOTAL	\$853,318,193.00

PASIVO	
CORTO PLAZO	\$619,673,902.00
LARGO PLAZO	-
TOTAL	\$619,673,902.00

CAPITAL	\$233,644,291.00
---------	------------------

TOTAL PASIVO MAS CAPITAL	\$853,318,193.00
--------------------------	------------------

FUSIONADA

Balance General de Nutrición y Alimentos de Sonora, S.A. de C.V. al 31 de diciembre de 2010

ACTIVO	
CIRCULANTE	\$248,279,402.95
FIJO	\$122,497,419.38
DIFERIDO	-
TOTAL	\$370,776,822.33

PASIVO	
CORTO PLAZO	\$231,093,902.26
LARGO PLAZO	\$95,429,283.19
TOTAL	\$326,523,185.45

CAPITAL	\$44,253,636.88
---------	-----------------

TOTAL PASIVO MAS CAPITAL	\$370,776,822.33
--------------------------	------------------





DIRECCION GENERAL ADJUNTA DE REGULARIZACION DE LA PROPIEDAD RURAL

AVISO DE DESLINDE DEL PREDIO PRESUNTA PROPIEDAD NACIONAL "EL CHICHI" UBICADO EN EL MUNICIPIO DE ALAMOS, ESTADO DE SONORA.

SECRETARIA DE LA REFORMA AGRARIA

AL MARGEN UN SELLO DEL ESCUDO NACIONAL QUE DICE: ESTADOS UNIDOS MEXICANOS.- SECRETARIA DE LA REFORMA AGRARIA

LA DIRECCION GENERAL ADJUNTA DE REGULARIZACION DE LA PROPIEDAD RURAL, DEPENDIENTE DE LA DIRECCION GENERAL DE ORDENAMIENTO Y REGULARIZACION DE LA SECRETARIA DE LA REFORMA AGRARIA, MEDIANTE OFICIO NUMERO 151490 DE FECHA 22 DE FEBRERO DE 2011 EXPEDIENTE NUMERO S/N, AUTORIZO A LA DELEGACION ESTATAL, PARA QUE COMISIONARA PERITO DESLINDADOR, LA CUAL CON OFICIO NUMERO 1426 DE FECHA 11 DE MARZO DE 2011, ME HA AUTORIZADO PARA QUE CON FUNDAMENTO EN LO DISPUESTO POR LOS ARTICULOS 160 DE LA LEY AGRARIA, 104, 107 Y 108 DEL REGLAMENTO DE LA MISMA EN MATERIA DE ORDENAMIENTO DE LA PROPIEDAD RURAL, PROCEDA AL DESLINDE Y MEDICION DEL PREDIO PRESUNTAMENTE PROPIEDAD NACIONAL DENOMINADO "EL CHICHI" SUPERFICIE APROXIMADA 34-39-42.170 HAS. UBICADO EN EL MUNICIPIO DE ALAMOS, ESTADO DE SONORA, EL CUAL CUENTA CON LAS SIGUIENTES COLINDANCIAS:

- AL NORTE: PREDIO DE VICTOR Y GUILLERMO PEREA ZAZUETA
AL SUR: PREDIO DE REFUGIO REYES PARRA
AL ESTE: CAMINO VECINAL Y CALLEJON DE ACCESO
AL OESTE: RESERVA DE LA BIOSFERA

POR LO QUE, EN CUMPLIMIENTO A LO ESTABLECIDO POR LOS ARTICULOS 160 DE LA LEY AGRARIA Y 108 DEL REGLAMENTO DE LA LEY AGRARIA EN MATERIA DE ORDENAMIENTO DE LA PROPIEDAD RURAL, DEBERA PUBLICARSE POR UNA SOLA VEZ EN EL DIARIO OFICIAL DE LA FEDERACION, EN EL PERIODICO OFICIAL DEL GOBIERNO DEL ESTADO DE SONORA, EN EL PERIODICO DE INFORMACION LOCAL "EXPRESO" ASI COMO COLOCARSE EN LOS PARAJES MAS CERCANOS AL MISMO TERRENO, CON EL OBJETO DE COMUNICAR A LAS PERSONAS QUE SE SIENTAN AFECTADAS EN SUS DERECHOS POR LA REALIZACION DE LOS TRABAJOS DE DESLINDE, A FIN DE QUE DENTRO DEL PERIODO DE 30 DIAS HABILES, A PARTIR DE LA PUBLICACION DEL PRESENTE AVISO EN EL DIARIO OFICIAL DE LA FEDERACION, OCURRAN ANTE EL SUSCRITO PARA EXPONER LO QUE A SU DERECHO CONVENGA, ASI COMO PARA PRESENTAR LA DOCUMENTACION QUE FUNDAMENTE SU DICHO, PARA TAL FIN SE ENCUENTRA A LA VISTA DE CUALQUIER INTERESADO EL CROQUIS CORRESPONDIENTE EN LAS OFICINAS QUE OCUPA LA DELEGACION ESTATAL AGRARIA CON DOMICILIO EN JUAREZ 148 ESQUINA CON CALLEJON SANTOS DEGOLLADO, COLONIA MODELO DE LA CIUDAD DE HERMOSILLO, ESTADO DE SONORA.

A LAS PERSONAS QUE NO PRESENTEN SUS DOCUMENTOS DENTRO DEL PLAZO SEÑALADO, O QUE HABIENDO SIDO NOTIFICADAS A PRESENCIAR EL DESLINDE NO CONCURRAN AL MISMO, SE LES TENDRA COMO CONFORMES CON SUS RESULTADOS.

ATENCIÓN



HERMOSILLO, SON. 11 MARZO 2011

EL PERITO DESLINDADOR POR

SECRETARIA DE LA REFORMA AGRARIA DELEGACION ESTATAL EN SONORA

ING. MARTIN DAVILA DURAZO



DIRECCION GENERAL ADJUNTA DE REGULARIZACION DE LA PROPIEDAD RURAL

AVISO DE DESLINDE DEL PREDIO PRESUNTA PROPIEDAD NACIONAL "EL RANCHITO" UBICADO EN EL MUNICIPIO DE ALTAR, ESTADO DE SONORA.

SECRETARIA DE LA REFORMA AGRARIA

AL MARGEN UN SELLO DEL ESCUDO NACIONAL QUE DICE: ESTADOS UNIDOS MEXICANOS.- SECRETARIA DE LA REFORMA AGRARIA

LA DIRECCION GENERAL ADJUNTA DE REGULARIZACION DE LA PROPIEDAD RURAL, DEPENDIENTE DE LA DIRECCION GENERAL DE ORDENAMIENTO Y REGULARIZACION DE LA SECRETARIA DE LA REFORMA AGRARIA, MEDIANTE OFICIO NUMERO 160070 DE FECHA 30 DE NOVIEMBRE DE 2010 EXPEDIENTE NUMERO S/N, AUTORIZO A LA DELEGACION ESTATAL, PARA QUE COMISIONARA PERITO DESLINDADOR, LA CUAL CON OFICIO NUMERO 1087 DE FECHA 25 DE FEBRERO DE 2011, ME HA AUTORIZADO PARA QUE CON FUNDAMENTO EN LO DISPUESTO POR LOS ARTICULOS 160 DE LA LEY AGRARIA, 104, 107 Y 108 DEL REGLAMENTO DE LA MISMA EN MATERIA DE ORDENAMIENTO DE LA PROPIEDAD RURAL, PROCEDA AL DESLINDE Y MEDICION DEL PREDIO PRESUNTAMENTE PROPIEDAD NACIONAL DENOMINADO "EL RANCHITO" SUPERFICIE APROXIMADA 05-43-04 HAS. UBICADO EN EL MUNICIPIO DE ALTAR, ESTADO DE SONORA, EL CUAL CUENTA CON LAS SIGUIENTES COLINDANCIAS:

- AL NORTE: TERRENO NACIONAL
AL SUR: FAMILIA MIQUIRRAY
AL ESTE: MAURO FLORES CAMPA
AL OESTE: TERRENO NACIONAL

POR LO QUE, EN CUMPLIMIENTO A LO ESTABLECIDO POR LOS ARTICULOS 160 DE LA LEY AGRARIA Y 108 DEL REGLAMENTO DE LA LEY AGRARIA EN MATERIA DE ORDENAMIENTO DE LA PROPIEDAD RURAL, DEBERA PUBLICARSE POR UNA SOLA VEZ EN EL DIARIO OFICIAL DE LA FEDERACION, EN EL PERIODICO OFICIAL DEL GOBIERNO DEL ESTADO DE SONORA, EN EL PERIODICO DE INFORMACION LOCAL "EXPRESO" ASI COMO COLOCARSE EN LOS PARAJES MAS CERCANOS AL MISMO TERRENO, CON EL OBJETO DE COMUNICAR A LAS PERSONAS QUE SE SIENTAN AFECTADAS EN SUS DERECHOS POR LA REALIZACION DE LOS TRABAJOS DE DESLINDE, A FIN DE QUE DENTRO DEL PERIODO DE 30 DIAS HABILES, A PARTIR DE LA PUBLICACION DEL PRESENTE AVISO EN EL DIARIO OFICIAL DE LA FEDERACION, OCURRAN ANTE EL SUSCRITO PARA EXPONER LO QUE A SU DERECHO CONVENGA, ASI COMO PARA PRESENTAR LA DOCUMENTACION QUE FUNDAMENTE SU DICHO, PARA TAL FIN SE ENCUENTRA A LA VISTA DE CUALQUIER INTERESADO EL CROQUIS CORRESPONDIENTE EN LAS OFICINAS QUE OCUPA LA DELEGACION ESTATAL AGRARIA CON DOMICILIO EN JUAREZ 148 ESQUINA CON CALLEJON SANTOS DEGOLLADO, COLONIA MODELO DE LA CIUDAD DE HERMOSILLO, ESTADO DE SONORA.

A LAS PERSONAS QUE NO PRESENTEN SUS DOCUMENTOS DENTRO DEL PLAZO SEÑALADO, O QUE HABIENDO SIDO NOTIFICADAS A PRESENCIAR EL DESLINDE NO CONCURRAN AL MISMO, SE LES TENDRA COMO CONFORMES CON SUS RESULTADOS.

ATENTAMENTE



HERMOSILLO, SON. 25 FEBRERO 2011

EL PERITO DESLINDADOR

ING. MARTIN DAVILA DURAZO

SECRETARIA DE LA REFORMA AGRARIA DELEGACION ESTATAL EN SONORA





DIRECCION GENERAL ADJUNTA DE REGULARIZACION DE LA PROPIEDAD RURAL

AVISO DE DESLINDE DEL PREDIO PRESUNTA PROPIEDAD NACIONAL "LAS DELICIAS" UBICADO EN EL MUNICIPIO DE ALTAR, ESTADO DE SONORA.

SECRETARÍA DE LA REFORMA AGRARIA

AL MARGEN UN SELLO DEL ESCUDO NACIONAL QUE DICE: ESTADOS UNIDOS MEXICANOS.- SECRETARIA DE LA REFORMA AGRARIA

LA DIRECCION GENERAL ADJUNTA DE REGULARIZACION DE LA PROPIEDAD RURAL, DEPENDIENTE DE LA DIRECCION GENERAL DE ORDENAMIENTO Y REGULARIZACION DE LA SECRETARIA DE LA REFORMA AGRARIA, MEDIANTE OFICIO NUMERO 160253 DE FECHA 30 DE NOVIEMBRE DE 2010 EXPEDIENTE NUMERO S/N, AUTORIZO A LA DELEGACION ESTATAL, PARA QUE COMISIONARA PERITO DESLINDADOR, LA CUAL CON OFICIO NUMERO 1143 DE FECHA 02 DE MARZO DE 2011, ME HA AUTORIZADO PARA QUE CON FUNDAMENTO EN LO DISPUESTO POR LOS ARTICULOS 160 DE LA LEY AGRARIA, 104, 107 Y 108 DEL REGLAMENTO DE LA MISMA EN MATERIA DE ORDENAMIENTO DE LA PROPIEDAD RURAL, PROCEDA AL DESLINDE Y MEDICION DEL PREDIO PRESUNTAMENTE PROPIEDAD NACIONAL DENOMINADO "LAS DELICIAS" SUPERFICIE APROXIMADA 79-70-20 HAS., UBICADO EN EL MUNICIPIO DE ALTAR, ESTADO DE SONORA, EL CUAL CUENTA CON LAS SIGUIENTES COLINDANCIAS:

- AL NORTE: RAMON CASTRO PIBNO
AL SUR: RAMON CASTRO PINO
AL ESTE: RAMON CASTRO PINO
AL OESTE: JOSE REDONDO BACASEGUA

POR LO QUE, EN CUMPLIMIENTO A LO ESTABLECIDO POR LOS ARTICULOS 160 DE LA LEY AGRARIA Y 108 DEL REGLAMENTO DE LA LEY AGRARIA EN MATERIA DE ORDENAMIENTO DE LA PROPIEDAD RURAL, DEBERA PUBLICARSE POR UNA SOLA VEZ EN EL DIARIO OFICIAL DE LA FEDERACION, EN EL PERIODICO OFICIAL DEL GOBIERNO DEL ESTADO DE SONORA EN EL PERIODICO DE INFORMACION LOCAL "EXPRESO", ASI COMO COLOCARSE EN LOS PARAJES MAS CERCANOS AL MISMO TERRENO, CON EL OBJETO DE COMUNICAR A LAS PERSONAS QUE SE SIENTAN AFECTADAS EN SUS DERECHOS POR LA REALIZACION DE LOS TRABAJOS DE DESLINDE, A FIN DE QUE DENTRO DEL PERIODO DE 30 DIAS HABILES, A PARTIR DE LA PUBLICACION DEL PRESENTE AVISO EN EL DIARIO OFICIAL DE LA FEDERACION, OCURRAN ANTE EL SUSCRITO PARA EXPONER LO QUE A SU DERECHO CONVENGA, ASI COMO PARA PRESENTAR LA DOCUMENTACION QUE FUNDAMENTE SU DICHO PARA TAL FIN SE ENCUENTRA A LA VISTA DE CUALQUIER INTERESADO EL CROQUIS CORRESPONDIENTE EN LAS OFICINAS QUE OCUPA LA DELEGACION ESTATAL AGRARIA CON DOMICILIO EN JUAREZ 148 ESQUINA CON CALLEJON SANTOS DEGOLLADO, COLONIA MODELO DE LA CIUDAD DE HERMOSILLO, ESTADO DE SONORA

A LAS PERSONAS QUE NO PRESENTEN SUS DOCUMENTOS DENTRO DEL PLAZO SEÑALADO, O QUE HABIENDO SIDO NOTIFICADAS A PRESENCIAR EL DESLINDE NO CONCURRAN AL MISMO, SE LES TENDRA COMO CONFORMES CON SUS RESULTADOS.

ATENTAMENTE

HERMOSILLO, SON. 02 MARZO 2011

EL PERITO DESLINDADOR

ING. MARTIN DAVILA DURAZO
SECRETARIA DE LA REFORMA AGRARIA DELEGACION ESTATAL EN SONORA



DIRECCION GENERAL ADJUNTA DE REGULARIZACION DE LA PROPIEDAD RURAL

AVISO DE DESLINDE DEL PREDIO PRESUNTA PROPIEDAD NACIONAL "PIE DE LA CUESTA" UBICADO EN EL MUNICIPIO DE ARIVECHI, ESTADO DE SONORA.

SECRETARIA DE LA REFORMA AGRARIA

AL MARGEN UN SELLO DEL ESCUDO NACIONAL QUE DICE: ESTADOS UNIDOS MEXICANOS.- SECRETARIA DE LA REFORMA AGRARIA

LA DIRECCION GENERAL ADJUNTA DE REGULARIZACION DE LA PROPIEDAD RURAL, DEPENDIENTE DE LA DIRECCION GENERAL DE ORDENAMIENTO Y REGULARIZACION DE LA SECRETARIA DE LA REFORMA AGRARIA, MEDIANTE OFICIO NUMERO 151498 DE FECHA 22 DE FEBRERO DE 2011 EXPEDIENTE NUMERO S/N, AUTORIZO A LA DELEGACION ESTATAL, PARA QUE COMISIONARA PERITO DESLINDADOR, LA CUAL CON OFICIO NUMERO 1461 DE FECHA 11 DE MARZO DE 2011, ME HA AUTORIZADO PARA QUE CON FUNDAMENTO EN LO DISPUESTO POR LOS ARTICULOS 160 DE LA LEY AGRARIA, 104, 107 Y 108 DEL REGLAMENTO DE LA MISMA EN MATERIA DE ORDENAMIENTO DE LA PROPIEDAD RURAL, PROCEDA AL DESLINDE Y MEDICION DEL PREDIO PRESUNTAMENTE PROPIEDAD NACIONAL DENOMINADO "PIE DE LA CUESTA" SUPERFICIE APROXIMADA 11-57-06.83 HAS., UBICADO EN EL MUNICIPIO DE ARIVECHI, ESTADO DE SONORA, EL CUAL CUENTA CON LAS SIGUIENTES COLINDANCIAS:

- AL NORTE: EL BARRENO DEL SR FRANCISCO CAMPA
AL SUR: LAS PINAJAS Y RIO SAHUARIPA
AL ESTE: RIO SAHUARIPA
AL OESTE: EJIDO BAMORI

POR LO QUE, EN CUMPLIMIENTO A LO ESTABLECIDO POR LOS ARTICULOS 160 DE LA LEY AGRARIA Y 108 DEL REGLAMENTO DE LA LEY AGRARIA EN MATERIA DE ORDENAMIENTO DE LA PROPIEDAD RURAL, DEBERA PUBLICARSE POR UNA SOLA VEZ EN EL DIARIO OFICIAL DE LA FEDERACION, EN EL PERIODICO OFICIAL DEL GOBIERNO DEL ESTADO DE SONORA EN EL PERIODICO DE INFORMACION LOCAL "EXPRESO", ASI COMO COLOCARSE EN LOS PARAJES MAS CERCANOS AL MISMO TERRENO, CON EL OBJETO DE COMUNICAR A LAS PERSONAS QUE SE SIENTAN AFECTADAS EN SUS DERECHOS POR LA REALIZACION DE LOS TRABAJOS DE DESLINDE, A FIN DE QUE DENTRO DEL PERIODO DE 30 DIAS HABILES, A PARTIR DE LA PUBLICACION DEL PRESENTE AVISO EN EL DIARIO OFICIAL DE LA FEDERACION, OCURRAN ANTE EL SUSCRITO PARA EXPONER LO QUE A SU DERECHO CONVENGA, ASI COMO PARA PRESENTAR LA DOCUMENTACION QUE FUNDAMENTE SU DICHO PARA TAL FIN SE ENCUENTRA A LA VISTA DE CUALQUIER INTERESADO EL CROQUIS CORRESPONDIENTE EN LAS OFICINAS QUE OCUPA LA DELEGACION ESTATAL AGRARIA CON DOMICILIO EN JUAREZ 148 ESQUINA CON CALLEJON SANTOS DEGOLLADO, COLONIA MODELO DE LA CIUDAD DE HERMOSILLO, ESTADO DE SONORA

A LAS PERSONAS QUE NO PRESENTEN SUS DOCUMENTOS DENTRO DEL PLAZO SEÑALADO, O QUE HABIENDO SIDO NOTIFICADAS A PRESENCIAR EL DESLINDE NO CONCURRAN AL MISMO, SE LES TENDRA COMO CONFORMES CON SUS RESULTADOS.

ATEN

HERMOSILLO, SON. 11 MARZO 2011

EL PERITO DESLINDADOR
SECRETARIA DE LA REFORMA AGRARIA DELEGACION ESTATAL EN SONORA

ING. MARTIN DAVILA DURAZO



COPY CONFORM



SECRETARIA DE LA REFORMA AGRARIA

DIRECCION GENERAL ADJUNTA DE REGULARIZACION DE LA PROPIEDAD RURAL

AVISO DE DESLINDE DEL PREDIO PRESUNTA PROPIEDAD NACIONAL "LOS ALISOS" UBICADO EN EL MUNICIPIO DE BANAMICHI, ESTADO DE SONORA.

AL MARGEN UN SELLO DEL ESCUDO NACIONAL QUE DICE: ESTADOS UNIDOS MEXICANOS.- SECRETARIA DE LA REFORMA AGRARIA.

LA DIRECCION GENERAL ADJUNTA DE REGULARIZACION DE LA PROPIEDAD RURAL, DEPENDIENTE DE LA DIRECCION GENERAL DE ORDENAMIENTO Y REGULARIZACION DE LA SECRETARIA DE LA REFORMA AGRARIA, MEDIANTE OFICIO NUMERO 151497 DE FECHA 22 DE FEBRERO DE 2011 EXPEDIENTE NUMERO S/N, AUTORIZO A LA DELEGACION ESTATAL PARA QUE COMISIONARA PERITO DESLINDADOR, LA CUAL CON OFICIO NUMERO 1456 DE FECHA 11 DE MARZO DE 2011, ME HA AUTORIZADO PARA QUE CON FUNDAMENTO EN LO DISPUESTO POR LOS ARTICULOS 160 DE LA LEY AGRARIA, 104, 107 Y 108 DEL REGLAMENTO DE LA MISMA EN MATERIA DE ORDENAMIENTO DE LA PROPIEDAD RURAL, PROCEDA AL DESLINDE Y MEDICION DEL PREDIO PRESUNTAMENTE PROPIEDAD NACIONAL DENOMINADO "LOS ALISOS" SUPERFICIE APROXIMADA 699-83-80 HAS., UBICADO EN EL MUNICIPIO DE BANAMICHI, ESTADO DE SONORA, EL CUAL CUENTA CON LAS SIGUIENTES COLINDANCIAS:

- AL NORTE: EJIDO SINOQUIPE
AL SUR: PROPIEDAD DE DOLORES ARMINDA VDA DE SALAZAR, PREDIO EL SAUZ
AL ESTE: PROPIEDAD DE JORGE SALAZAR MONTOY, PREDIO LAS TESOTAS
AL OESTE: PROPIEDAD DE FRANCISCO SALAZAR SALAZAR, PREDIO EL SAUZ

POR LO QUE, EN CUMPLIMIENTO A LO ESTABLECIDO POR LOS ARTICULOS 160 DE LA LEY AGRARIA Y 108 DEL REGLAMENTO DE LA LEY AGRARIA EN MATERIA DE ORDENAMIENTO DE LA PROPIEDAD RURAL, DEBERA PUBLICARSE POR UNA SOLA VEZ EN EL DIARIO OFICIAL DE LA FEDERACION, EN EL PERIODICO OFICIAL DEL GOBIERNO DEL ESTADO DE SONORA, EN EL PERIODICO DE INFORMACION LOCAL "EXPRESO", ASI COMO COLOCARSE EN LOS PARAJES MAS CERCANOS AL MISMO TERRENO, CON EL OBJETO DE COMUNICAR A LAS PERSONAS QUE SE SIENTAN AFECTADAS EN SUS DERECHOS POR LA REALIZACION DE LOS TRABAJOS DE DESLINDE A FIN DE QUE DENTRO DEL PERIODO DE 30 DIAS HABILES, A PARTIR DE LA PUBLICACION DEL PRESENTE AVISO EN EL DIARIO OFICIAL DE LA FEDERACION, OCURRAN ANTE EL SUSCRITO PARA EXPONER LO QUE A SU DERECHO CONVENGA, ASI COMO PARA PRESENTAR LA DOCUMENTACION QUE FUNDAMENTE SU DICHO PARA TAL FIN SE ENCUENTRA A LA VISTA DE CUALQUIER INTERESADO EL CROQUIS CORRESPONDIENTE EN LAS OFICINAS QUE OCUPA LA DELEGACION ESTATAL AGRARIA CON DOMICILIO EN JUAREZ 148 ESQUINA CON CALLEJON SANTOS DEGOLLADO, COLONIA MODELO DE LA CIUDAD DE HERMOSILLO, ESTADO DE SONORA.

A LAS PERSONAS QUE NO PRESENTEN SUS DOCUMENTOS DENTRO DEL PLAZO SEÑALADO, O QUE HABIENDO SIDO NOTIFICADAS A PRESENCIA DEL DESLINDE NO CONCURRAN AL MISMO, SE LES TENDRA COMO CONFORMES CON SUS RESULTADOS.

ATENTAMENTE

HERMOSILLO, SON. 11 MARZO 2011

SECRETARIA DE LA REFORMA AGRARIA DELEGACION ESTATAL EN SONORA

ING. MARTIN DAVILA DURAZO



SECRETARIA DE LA REFORMA AGRARIA

DIRECCION GENERAL ADJUNTA DE REGULARIZACION DE LA PROPIEDAD RURAL

AVISO DE DESLINDE DEL PREDIO PRESUNTA PROPIEDAD NACIONAL "SAHUAYUCA" UBICADO EN EL MUNICIPIO DE BAVISPE, ESTADO DE SONORA.

AL MARGEN UN SELLO DEL ESCUDO NACIONAL QUE DICE: ESTADOS UNIDOS MEXICANOS.- SECRETARIA DE LA REFORMA AGRARIA.

LA DIRECCION GENERAL ADJUNTA DE REGULARIZACION DE LA PROPIEDAD RURAL, DEPENDIENTE DE LA DIRECCION GENERAL DE ORDENAMIENTO Y REGULARIZACION DE LA SECRETARIA DE LA REFORMA AGRARIA, MEDIANTE OFICIO NUMERO 151130 DE FECHA 11 DE FEBRERO DE 2011 EXPEDIENTE NUMERO S/N, AUTORIZO A LA DELEGACION ESTATAL PARA QUE COMISIONARA PERITO DESLINDADOR, LA CUAL CON OFICIO NUMERO 1388 DE FECHA 04 DE MARZO DE 2011, ME HA AUTORIZADO PARA QUE CON FUNDAMENTO EN LO DISPUESTO POR LOS ARTICULOS 160 DE LA LEY AGRARIA, 104, 107 Y 108 DEL REGLAMENTO DE LA MISMA EN MATERIA DE ORDENAMIENTO DE LA PROPIEDAD RURAL, PROCEDA AL DESLINDE Y MEDICION DEL PREDIO PRESUNTAMENTE PROPIEDAD NACIONAL DENOMINADO "SAHUAYUCA" SUPERFICIE APROXIMADA 03-65-69 HAS., UBICADO EN EL MUNICIPIO DE BAVISPE, ESTADO DE SONORA, EL CUAL CUENTA CON LAS SIGUIENTES COLINDANCIAS:

- AL NORTE: CAMINO VECINAL
AL SUR: ARROYO LA CAÑADA
AL ESTE: NORMA EMILIA LOERA MACHICHI (SAHUAYUCA)
AL OESTE: JOSE MARIA MONTAÑO (SAHUAYUCA)

POR LO QUE, EN CUMPLIMIENTO A LO ESTABLECIDO POR LOS ARTICULOS 160 DE LA LEY AGRARIA Y 108 DEL REGLAMENTO DE LA LEY AGRARIA EN MATERIA DE ORDENAMIENTO DE LA PROPIEDAD RURAL, DEBERA PUBLICARSE POR UNA SOLA VEZ EN EL DIARIO OFICIAL DE LA FEDERACION, EN EL PERIODICO OFICIAL DEL GOBIERNO DEL ESTADO DE SONORA EN EL PERIODICO DE INFORMACION LOCAL "EXPRESO", ASI COMO COLOCARSE EN LOS PARAJES MAS CERCANOS AL MISMO TERRENO, CON EL OBJETO DE COMUNICAR A LAS PERSONAS QUE SE SIENTAN AFECTADAS EN SUS DERECHOS POR LA REALIZACION DE LOS TRABAJOS DE DESLINDE, A FIN DE QUE DENTRO DEL PERIODO DE 30 DIAS HABILES, A PARTIR DE LA PUBLICACION DEL PRESENTE AVISO EN EL DIARIO OFICIAL DE LA FEDERACION, OCURRAN ANTE EL SUSCRITO PARA EXPONER LO QUE A SU DERECHO CONVENGA, ASI COMO PARA PRESENTAR LA DOCUMENTACION QUE FUNDAMENTE SU DICHO PARA TAL FIN SE ENCUENTRA A LA VISTA DE CUALQUIER INTERESADO EL CROQUIS CORRESPONDIENTE EN LAS OFICINAS QUE OCUPA LA DELEGACION ESTATAL AGRARIA CON DOMICILIO EN JUAREZ 148 ESQUINA CON CALLEJON SANTOS DEGOLLADO, COLONIA MODELO DE LA CIUDAD DE HERMOSILLO, ESTADO DE SONORA.

A LAS PERSONAS QUE NO PRESENTEN SUS DOCUMENTOS DENTRO DEL PLAZO SEÑALADO, O QUE HABIENDO SIDO NOTIFICADAS A PRESENCIA DEL DESLINDE NO CONCURRAN AL MISMO, SE LES TENDRA COMO CONFORMES CON SUS RESULTADOS.

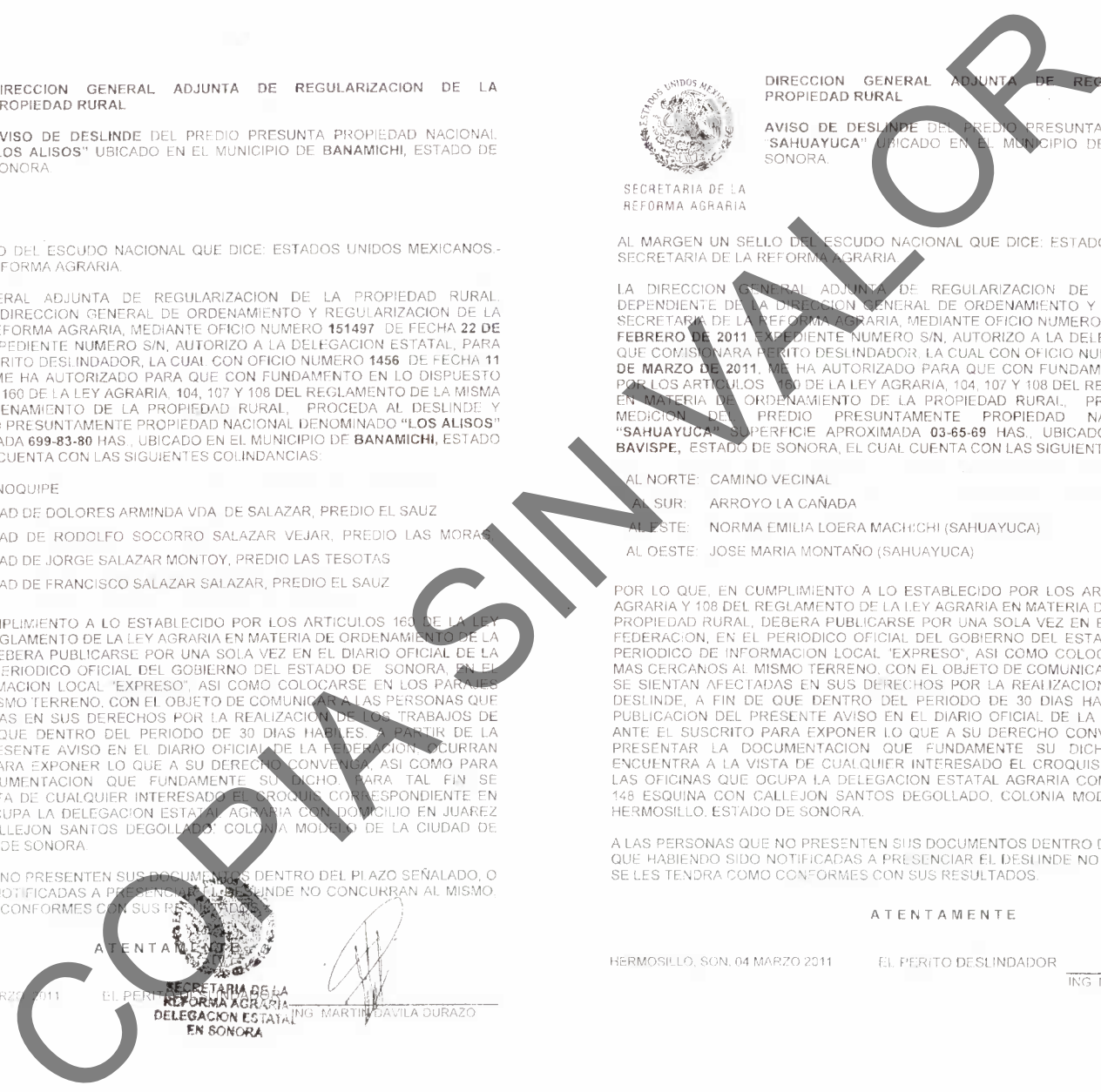
ATENTAMENTE

HERMOSILLO, SON. 04 MARZO 2011

EL PERITO DESLINDADOR

ING. MARTIN DAVILA DURAZO

SECRETARIA DE LA REFORMA AGRARIA DELEGACION ESTATAL EN SONORA





DIRECCION GENERAL ADJUNTA DE REGULARIZACION DE LA PROPIEDAD RURAL

AVISO DE DESLINDE DEL PREDIO PRESUNTA PROPIEDAD NACIONAL "LOS PAREDONES" UBICADO EN EL MUNICIPIO DE BENITO JUAREZ, ESTADO DE SONORA.

SECRETARIA DE LA REFORMA AGRARIA

AL MARGEN UN SELLO DEL ESCUDO NACIONAL QUE DICE: ESTADOS UNIDOS MEXICANOS.- SECRETARIA DE LA REFORMA AGRARIA

LA DIRECCION GENERAL ADJUNTA DE REGULARIZACION DE LA PROPIEDAD RURAL, DEPENDIENTE DE LA DIRECCION GENERAL DE ORDENAMIENTO Y REGULARIZACION DE LA SECRETARIA DE LA REFORMA AGRARIA, MEDIANTE OFICIO NUMERO 151129 DE FECHA 11 DE FEBRERO DE 2011 EXPEDIENTE NUMERO S/N, AUTORIZO A LA DELEGACION ESTATAL, PARA QUE COMISIONARA PERITO DESLINDADOR, LA CUAL CON OFICIO NUMERO 1348 DE FECHA 04 DE MARZO DE 2011, ME HA AUTORIZADO PARA QUE CON FUNDAMENTO EN LO DISPUESTO POR LOS ARTICULOS 160 DE LA LEY AGRARIA, 104, 107 Y 108 DEL REGLAMENTO DE LA MISMA EN MATERIA DE ORDENAMIENTO DE LA PROPIEDAD RURAL, PROCEDA AL DESLINDE Y MEDICION DEL PREDIO PRESUNTAMENTE PROPIEDAD NACIONAL DENOMINADO "LOS PAREDONES" SUPERFICIE APROXIMADA 40-23-05.74 HAS, UBICADO EN EL MUNICIPIO DE BENITO JUAREZ, ESTADO DE SONORA, EL CUAL CUENTA CON LAS SIGUIENTES COLINDANCIAS:

- AL NORTE: EJIDO EL BATEVITO, IVONNE ALMADA DIAZ Y JUAN MANUEL VARGAS LOPEZ CONCEPCION LOPEZ ESCALANTE, MARCELA BARCELO RODRIGUEZ, MARCELO FRANCISCO BARCELO URQUIJO, ANTONIO DE JESUS BARCELO URQUIJO, AL SUR: BENITO ESCALANTE GASTELUM AL ESTE: GOBIERNO DEL ESTADO AL OESTE: ZONA URBANA, PAREDON COLORADO Y VICTORIA COTA DOMINGUEZ

POR LO QUE, EN CUMPLIMIENTO A LO ESTABLECIDO POR LOS ARTICULOS 160 DE LA LEY AGRARIA Y 108 DEL REGLAMENTO DE LA LEY AGRARIA EN MATERIA DE ORDENAMIENTO DE LA PROPIEDAD RURAL, DEBERA PUBLICARSE POR UNA SOLA VEZ EN EL DIARIO OFICIAL DE LA FEDERACION, EN EL PERIODICO OFICIAL DEL GOBIERNO DEL ESTADO DE SONORA, EN EL PERIODICO DE INFORMACION LOCAL "EXPRESO", ASI COMO COLOCARSE EN LOS PARAJES MAS CERCANOS AL MISMO TERRENO, CON EL OBJETO DE COMUNICAR A LAS PERSONAS QUE SE SIENTAN AFECTADAS EN SUS DERECHOS POR LA REALIZACION DE LOS TRABAJOS DE DESLINDE, A FIN DE QUE DENTRO DEL PERIODO DE 30 DIAS HABILES, A PARTIR DE LA PUBLICACION DEL PRESENTE AVISO EN EL DIARIO OFICIAL DE LA FEDERACION, OCURRAN ANTE EL SUSCRITO PARA EXPONER LO QUE A SU DERECHO CONVENGA, ASI COMO PARA PRESENTAR LA DOCUMENTACION QUE FUNDAMENTE SU DICHO PARA TAL FIN SE ENCUENTRA A LA VISTA DE CUALQUIER INTERESADO EL CROQUIS CORRESPONDIENTE EN LAS OFICINAS QUE OCUPA LA DELEGACION ESTATAL AGRARIA CON DOMICILIO EN JUAREZ 148 ESQUINA CON CALLEJON SANTOS DEGOLLADO, COLONIA MODELO DE LA CIUDAD DE HERMOSILLO, ESTADO DE SONORA

A LAS PERSONAS QUE NO PRESENTEN SUS DOCUMENTOS DENTRO DEL PLAZO SEÑALADO QUE HABIENDO SIDO NOTIFICADAS A PRESENCIA DEL DESLINDE NO CONCURRAN AL MISMO SE LES TENDRA COMO CONFORMES CON SUS RESULTADOS

ATENTAMENTE

HERMOSILLO, SON. 04 MARZO 2011 EL PERITO DESLINDADOR

SECRETARIA DE LA REFORMA AGRARIA DELEGACION ESTATAL EN SONORA



DIRECCION GENERAL ADJUNTA DE REGULARIZACION DE LA PROPIEDAD RURAL

AVISO DE DESLINDE DEL PREDIO PRESUNTA PROPIEDAD NACIONAL "EL CABORQUENSE" UBICADO EN EL MUNICIPIO DE CABORCA, ESTADO DE SONORA

SECRETARIA DE LA REFORMA AGRARIA

AL MARGEN UN SELLO DEL ESCUDO NACIONAL QUE DICE: ESTADOS UNIDOS MEXICANOS.- SECRETARIA DE LA REFORMA AGRARIA

LA DIRECCION GENERAL ADJUNTA DE REGULARIZACION DE LA PROPIEDAD RURAL, DEPENDIENTE DE LA DIRECCION GENERAL DE ORDENAMIENTO Y REGULARIZACION DE LA SECRETARIA DE LA REFORMA AGRARIA, MEDIANTE OFICIO NUMERO 160245 DE FECHA 30 DE NOVIEMBRE DE 2010 EXPEDIENTE NUMERO S/N, AUTORIZO A LA DELEGACION ESTATAL, PARA QUE COMISIONARA PERITO DESLINDADOR, LA CUAL CON OFICIO NUMERO 1107 DE FECHA 25 DE FEBRERO DE 2011, ME HA AUTORIZADO PARA QUE CON FUNDAMENTO EN LO DISPUESTO POR LOS ARTICULOS 160 DE LA LEY AGRARIA, 104, 107 Y 108 DEL REGLAMENTO DE LA MISMA EN MATERIA DE ORDENAMIENTO DE LA PROPIEDAD RURAL, PROCEDA AL DESLINDE Y MEDICION DEL PREDIO PRESUNTAMENTE PROPIEDAD NACIONAL DENOMINADO "EL CABORQUENSE" SUPERFICIE APROXIMADA 1,014-96-14.50 HAS, UBICADO EN EL MUNICIPIO DE CABORCA, ESTADO DE SONORA, EL CUAL CUENTA CON LAS SIGUIENTES COLINDANCIAS:

- AL NORTE: RAMON ARAIZA REYNA AL SUR: FRANCISCO REYNA CASTILLO AL ESTE: FRANCISCO REYNA CASTILLO, MARTA ALICIA REYNA PARRA AL OESTE: EJIDO RIO ESCONDIDO

POR LO QUE, EN CUMPLIMIENTO A LO ESTABLECIDO POR LOS ARTICULOS 160 DE LA LEY AGRARIA Y 108 DEL REGLAMENTO DE LA LEY AGRARIA EN MATERIA DE ORDENAMIENTO DE LA PROPIEDAD RURAL, DEBERA PUBLICARSE POR UNA SOLA VEZ EN EL DIARIO OFICIAL DE LA FEDERACION, EN EL PERIODICO OFICIAL DEL GOBIERNO DEL ESTADO DE SONORA, EN EL PERIODICO DE INFORMACION LOCAL "EXPRESO" ASI COMO COLOCARSE EN LOS PARAJES MAS CERCANOS AL MISMO TERRENO, CON EL OBJETO DE COMUNICAR A LAS PERSONAS QUE SE SIENTAN AFECTADAS EN SUS DERECHOS POR LA REALIZACION DE LOS TRABAJOS DE DESLINDE, A FIN DE QUE DENTRO DEL PERIODO DE 30 DIAS HABILES, A PARTIR DE LA PUBLICACION DEL PRESENTE AVISO EN EL DIARIO OFICIAL DE LA FEDERACION, OCURRAN ANTE EL SUSCRITO PARA EXPONER LO QUE A SU DERECHO CONVENGA, ASI COMO PARA PRESENTAR LA DOCUMENTACION QUE FUNDAMENTE SU DICHO PARA TAL FIN SE ENCUENTRA A LA VISTA DE CUALQUIER INTERESADO EL CROQUIS CORRESPONDIENTE EN LAS OFICINAS QUE OCUPA LA DELEGACION ESTATAL AGRARIA CON DOMICILIO EN JUAREZ 148 ESQUINA CON CALLEJON SANTOS DEGOLLADO, COLONIA MODELO DE LA CIUDAD DE HERMOSILLO, ESTADO DE SONORA.

A LAS PERSONAS QUE NO PRESENTEN SUS DOCUMENTOS DENTRO DEL PLAZO SEÑALADO QUE HABIENDO SIDO NOTIFICADAS A PRESENCIA DEL DESLINDE NO CONCURRAN AL MISMO SE LES TENDRA COMO CONFORMES CON SUS RESULTADOS

ATENTAMENTE

HERMOSILLO, SON. 25 FEBRERO 2011 EL PERITO DESLINDADOR

SECRETARIA DE LA REFORMA AGRARIA DELEGACION ESTATAL EN SONORA





SECRETARIA DE LA REFORMA AGRARIA

DIRECCION GENERAL ADJUNTA DE REGULARIZACION DE LA PROPIEDAD RURAL

AVISO DE DESLINDE DEL PREDIO PRESUNTA PROPIEDAD NACIONAL "FRACCION LOS TANQUES" UBICADO EN EL MUNICIPIO DE CUCURPE, ESTADO DE SONORA.

AL MARGEN UN SELLO DEL ESCUDO NACIONAL QUE DICE: ESTADOS UNIDOS MEXICANOS.- SECRETARIA DE LA REFORMA AGRARIA.

LA DIRECCION GENERAL ADJUNTA DE REGULARIZACION DE LA PROPIEDAD RURAL, DEPENDIENTE DE LA DIRECCION GENERAL DE ORDENAMIENTO Y REGULARIZACION DE LA SECRETARIA DE LA REFORMA AGRARIA, MEDIANTE OFICIO NUMERO 151500 DE FECHA 22 DE FEBRERO DE 2011 EXPEDIENTE NUMERO S/N, AUTORIZO A LA DELEGACION ESTATAL PARA QUE COMISIONARA PERITO DESLINDADOR, LA CUAL CON OFICIO NUMERO 1473 DE FECHA 11 DE MARZO DE 2011, ME HA AUTORIZADO PARA QUE CON FUNDAMENTO EN LO DISPUESTO POR LOS ARTICULOS 160 DE LA LEY AGRARIA, 104, 107 Y 108 DEL REGLAMENTO DE LA MISMA EN MATERIA DE ORDENAMIENTO DE LA PROPIEDAD RURAL, PROCEDA AL DESLINDE Y MEDICION DEL PREDIO PRESUNTAMENTE PROPIEDAD NACIONAL DENOMINADO "FRACCION LOS TANQUES" SUPERFICIE APROXIMADA 499-34-23 HAS., UBICADO EN EL MUNICIPIO DE CUCURPE, ESTADO DE SONORA, EL CUAL CUENTA CON LAS SIGUIENTES COLINDANCIAS:

- AL NORTE: RANCHO EL CARRIZO (MINERVA LOPEZ DE TERAN)
AL SUR: RANCHO SANTA MARGARITA (MIGUEL ANGEL MOLINA)
AL ESTE: RANCHO CHARAIBABI (ENRIQUE MOLINA)
AL OESTE: RANCHO LOS TANQUES (MARCOS FABIAN VALENZUELA LEON)

POR LO QUE, EN CUMPLIMIENTO A LO ESTABLECIDO POR LOS ARTICULOS 160 DE LA LEY AGRARIA Y 108 DEL REGLAMENTO DE LA LEY AGRARIA EN MATERIA DE ORDENAMIENTO DE LA PROPIEDAD RURAL, DEBERA PUBLICARSE POR UNA SOLA VEZ EN EL DIARIO OFICIAL DE LA FEDERACION, EN EL PERIODICO OFICIAL DEL GOBIERNO DEL ESTADO DE SONORA, EN EL PERIODICO DE INFORMACION LOCAL "EXPRESO", ASI COMO COLOCARSE EN LOS PARAJES MAS CERCANOS AL MISMO TERRENO, CON EL OBJETO DE COMUNICAR A LAS PERSONAS QUE SE SIENTAN AFECTADAS EN SUS DERECHOS POR LA REALIZACION DE LOS TRABAJOS DE DESLINDE, A FIN DE QUE DENTRO DEL PERIODO DE 30 DIAS HABILES, A PARTIR DE LA PUBLICACION DEL PRESENTE AVISO EN EL DIARIO OFICIAL DE LA FEDERACION, OCURRAN ANTE EL SUSCRITO PARA EXPONER LO QUE A SU DERECHO CONVENGA, ASI COMO PARA PRESENTAR LA DOCUMENTACION QUE FUNDAMENTE SU DICHO, PARA TAL FIN SE ENCUENTRA A LA VISTA DE CUALQUIER INTERESADO EL CROQUIS CORRESPONDIENTE EN LAS OFICINAS QUE OCUPA LA DELEGACION ESTATAL AGRARIA CON DOMICILIO EN JUAREZ 148 ESQUINA CON CALLEJON SANTOS DEGOLLADO, COLONIA MODELO DE LA CIUDAD DE HERMOSILLO, ESTADO DE SONORA.

A LAS PERSONAS QUE NO PRESENTEN SUS DOCUMENTOS DENTRO DEL PLAZO SEÑALADO, O QUE HABIENDO SIDO NOTIFICADAS A PRESENCIAR EL DESLINDE NO CONCURRAN AL MISMO, SE LES TENDRA COMO CONFORMES CON SUS RESULTADOS.

ATENTAMENTE

HERMOSILLO, SON. 11 MARZO 2011

EL PERITO DESLINDADOR

SECRETARIA DE LA REFORMA AGRARIA DELEGACION ESTATAL EN SONORA



SECRETARIA DE LA REFORMA AGRARIA

DIRECCION GENERAL ADJUNTA DE REGULARIZACION DE LA PROPIEDAD RURAL

AVISO DE DESLINDE DEL PREDIO PRESUNTA PROPIEDAD NACIONAL "EL VALLE" UBICADO EN EL MUNICIPIO DE CUMPAS, ESTADO DE SONORA.

AL MARGEN UN SELLO DEL ESCUDO NACIONAL QUE DICE: ESTADOS UNIDOS MEXICANOS.- SECRETARIA DE LA REFORMA AGRARIA.

LA DIRECCION GENERAL ADJUNTA DE REGULARIZACION DE LA PROPIEDAD RURAL, DEPENDIENTE DE LA DIRECCION GENERAL DE ORDENAMIENTO Y REGULARIZACION DE LA SECRETARIA DE LA REFORMA AGRARIA, MEDIANTE OFICIO NUMERO 160065 DE FECHA 30 DE NOVIEMBRE DE 2010 EXPEDIENTE NUMERO S/N, AUTORIZO A LA DELEGACION ESTATAL, PARA QUE COMISIONARA PERITO DESLINDADOR, LA CUAL CON OFICIO NUMERO 1082 DE FECHA 25 DE FEBRERO DE 2011, ME HA AUTORIZADO PARA QUE CON FUNDAMENTO EN LO DISPUESTO POR LOS ARTICULOS 160 DE LA LEY AGRARIA, 104, 107 Y 108 DEL REGLAMENTO DE LA MISMA EN MATERIA DE ORDENAMIENTO DE LA PROPIEDAD RURAL, PROCEDA AL DESLINDE Y MEDICION DEL PREDIO PRESUNTAMENTE PROPIEDAD NACIONAL DENOMINADO "EL VALLE" SUPERFICIE APROXIMADA 02-38-70.8 HAS., UBICADO EN EL MUNICIPIO DE CUMPAS, ESTADO DE SONORA, EL CUAL CUENTA CON LAS SIGUIENTES COLINDANCIAS:

- AL NORTE: ARACELY VALENZUELA FIMBRES
AL SUR: FRANCISCO ABRIL HOYOS
AL ESTE: CAMINO VIEJO
AL OESTE: BENJAMIN HERNANDEZ HERNANDEZ

POR LO QUE, EN CUMPLIMIENTO A LO ESTABLECIDO POR LOS ARTICULOS 160 DE LA LEY AGRARIA Y 108 DEL REGLAMENTO DE LA LEY AGRARIA EN MATERIA DE ORDENAMIENTO DE LA PROPIEDAD RURAL, DEBERA PUBLICARSE POR UNA SOLA VEZ EN EL DIARIO OFICIAL DE LA FEDERACION, EN EL PERIODICO OFICIAL DEL GOBIERNO DEL ESTADO DE SONORA, EN EL PERIODICO DE INFORMACION LOCAL "EXPRESO", ASI COMO COLOCARSE EN LOS PARAJES MAS CERCANOS AL MISMO TERRENO, CON EL OBJETO DE COMUNICAR A LAS PERSONAS QUE SE SIENTAN AFECTADAS EN SUS DERECHOS POR LA REALIZACION DE LOS TRABAJOS DE DESLINDE, A FIN DE QUE DENTRO DEL PERIODO DE 30 DIAS HABILES, A PARTIR DE LA PUBLICACION DEL PRESENTE AVISO EN EL DIARIO OFICIAL DE LA FEDERACION, OCURRAN ANTE EL SUSCRITO PARA EXPONER LO QUE A SU DERECHO CONVENGA, ASI COMO PARA PRESENTAR LA DOCUMENTACION QUE FUNDAMENTE SU DICHO, PARA TAL FIN SE ENCUENTRA A LA VISTA DE CUALQUIER INTERESADO EL CROQUIS CORRESPONDIENTE EN LAS OFICINAS QUE OCUPA LA DELEGACION ESTATAL AGRARIA CON DOMICILIO EN JUAREZ 148 ESQUINA CON CALLEJON SANTOS DEGOLLADO, COLONIA MODELO DE LA CIUDAD DE HERMOSILLO, ESTADO DE SONORA.

A LAS PERSONAS QUE NO PRESENTEN SUS DOCUMENTOS DENTRO DEL PLAZO SEÑALADO, O QUE HABIENDO SIDO NOTIFICADAS A PRESENCIAR EL DESLINDE NO CONCURRAN AL MISMO, SE LES TENDRA COMO CONFORMES CON SUS RESULTADOS.

ATENTAMENTE

HERMOSILLO, SON. 25 FEBRERO 2011

EL PERITO DESLINDADOR

ING. MARTIN DAVILA DURAZO

SECRETARIA DE LA REFORMA AGRARIA DELEGACION ESTATAL EN SONORA





DIRECCION GENERAL ADJUNTA DE REGULARIZACION DE LA PROPIEDAD RURAL

AVISO DE DESLINDE DEL PREDIO PRESUNTA PROPIEDAD NACIONAL "LOS VENEROS" UBICADO EN EL MUNICIPIO DE CUMPAS, ESTADO DE SONORA

SECRETARIA DE LA REFORMA AGRARIA

AL MARGEN UN SELLO DEL ESCUDO NACIONAL QUE DICE: ESTADOS UNIDOS MEXICANOS - SECRETARIA DE LA REFORMA AGRARIA.

LA DIRECCION GENERAL ADJUNTA DE REGULARIZACION DE LA PROPIEDAD RURAL DEPENDIENTE DE LA DIRECCION GENERAL DE ORDENAMIENTO Y REGULARIZACION DE LA SECRETARIA DE LA REFORMA AGRARIA, MEDIANTE OFICIO NUMERO 160249 DE FECHA 30 DE NOVIEMBRE DE 2010 EXPEDIENTE NUMERO S/N, AUTORIZO A LA DELEGACION ESTATAL, PARA QUE COMISIONARA PERITO DESLINDADOR, LA CUAL CON OFICIO NUMERO 1092 DE FECHA 25 DE FEBRERO DE 2011 ME HA AUTORIZADO PARA QUE CON FUNDAMENTO EN LO DISPUESTO POR LOS ARTICULOS 160 DE LA LEY AGRARIA, 104, 107 Y 108 DEL REGLAMENTO DE LA MISMA EN MATERIA DE ORDENAMIENTO DE LA PROPIEDAD RURAL, PROCEDA AL DESLINDE Y MEDICION DEL PREDIO PRESUNTAMENTE PROPIEDAD NACIONAL DENOMINADO "LOS VENEROS" SUPERFICIE APROXIMADA 08-02-21 HAS., UBICADO EN EL MUNICIPIO DE CUMPAS, ESTADO DE SONORA EL CUAL CUENTA CON LAS SIGUIENTES COLINDANCIAS:

- AL NORTE: CALLEJON
AL SUR: ARROYO LOS VENEROS
AL ESTE: ARROYO LA BOCA
AL OESTE: CAMINO

POR LO QUE, EN CUMPLIMIENTO A LO ESTABLECIDO POR LOS ARTICULOS 160 DE LA LEY AGRARIA Y 108 DEL REGLAMENTO DE LA LEY AGRARIA EN MATERIA DE ORDENAMIENTO DE LA PROPIEDAD RURAL, DEBERA PUBLICARSE POR UNA SOLA VEZ EN EL DIARIO OFICIAL DE LA FEDERACION, EN EL PERIODICO OFICIAL DEL GOBIERNO DEL ESTADO DE SONORA, EN EL PERIODICO DE INFORMACION LOCAL "EXPRESO", ASI COMO COLOCARSE EN LOS PARAJES MAS CERCANOS AL MISMO TERRENO, CON EL OBJETO DE COMUNICAR A LAS PERSONAS QUE SE SIENTAN AFECTADAS EN SUS DERECHOS POR LA REALIZACION DE LOS TRABAJOS DE DESLINDE, A FIN DE QUE DENTRO DEL PERIODO DE 30 DIAS HABILES, A PARTIR DE LA PUBLICACION DEL PRESENTE AVISO EN EL DIARIO OFICIAL DE LA FEDERACION, OCURRAN ANTE EL SUSCRITO PARA EXPONER LO QUE A SU DERECHO CONVENGA, ASI COMO PARA PRESENTAR LA DOCUMENTACION QUE FUNDAMENTE SU DICHO, PARA TAL FIN SE ENCUENTRA A LA VISTA DE CUALQUIER INTERESADO EL CROQUIS CORRESPONDIENTE EN LAS OFICINAS QUE OCUPA LA DELEGACION ESTATAL AGRARIA CON DOMICILIO EN JUAREZ 148 ESQUINA CON CALLEJON SANTOS DEGOLLADO, COLONIA MODELO DE LA CIUDAD DE HERMOSILLO, ESTADO DE SONORA

A LAS PERSONAS QUE NO PRESENTEN SUS DOCUMENTOS DENTRO DEL PLAZO SEÑALADO QUE HABIENDO SIDO NOTIFICADAS A PRESENCIAR EL DESLINDE NO CONCURRAN AL MISMO, SE LES TENDRA COMO CONFORMES CON SUS RESULTADOS.

ATENTAMENTE

HERMOSILLO, SON. 25 FEBRERO 2011 EL PERITO DESLINDADOR

SECRETARIA DE LA REFORMA AGRARIA DELEGACION ESTATAL EN SONORA
ING. MARTIN DAVILA DURAZEN



DIRECCION GENERAL ADJUNTA DE REGULARIZACION DE LA PROPIEDAD RURAL

AVISO DE DESLINDE DEL PREDIO PRESUNTA PROPIEDAD NACIONAL "EL TANQUE" UBICADO EN EL MUNICIPIO DE CUMPAS, ESTADO DE SONORA

SECRETARIA DE LA REFORMA AGRARIA

AL MARGEN UN SELLO DEL ESCUDO NACIONAL QUE DICE: ESTADOS UNIDOS MEXICANOS - SECRETARIA DE LA REFORMA AGRARIA.

LA DIRECCION GENERAL ADJUNTA DE REGULARIZACION DE LA PROPIEDAD RURAL, DEPENDIENTE DE LA DIRECCION GENERAL DE ORDENAMIENTO Y REGULARIZACION DE LA SECRETARIA DE LA REFORMA AGRARIA, MEDIANTE OFICIO NUMERO 160254 DE FECHA 30 DE NOVIEMBRE DE 2010 EXPEDIENTE NUMERO S/N, AUTORIZO A LA DELEGACION ESTATAL, PARA QUE COMISIONARA PERITO DESLINDADOR, LA CUAL CON OFICIO NUMERO 1097 DE FECHA 25 DE FEBRERO DE 2011 ME HA AUTORIZADO PARA QUE CON FUNDAMENTO EN LO DISPUESTO POR LOS ARTICULOS 160 DE LA LEY AGRARIA, 104, 107 Y 108 DEL REGLAMENTO DE LA MISMA EN MATERIA DE ORDENAMIENTO DE LA PROPIEDAD RURAL, PROCEDA AL DESLINDE Y MEDICION DEL PREDIO PRESUNTAMENTE PROPIEDAD NACIONAL DENOMINADO "EL TANQUE" SUPERFICIE APROXIMADA 03-85-54 HAS., UBICADO EN EL MUNICIPIO DE CUMPAS, ESTADO DE SONORA, EL CUAL CUENTA CON LAS SIGUIENTES COLINDANCIAS:

- AL NORTE: ERNESTO MORENO, JUAN L. GAMEZ, JOSE LEON
AL SUR: ROMUALDO ABRIL
AL ESTE: EDGARDO MEZA
AL OESTE: CALLEJON

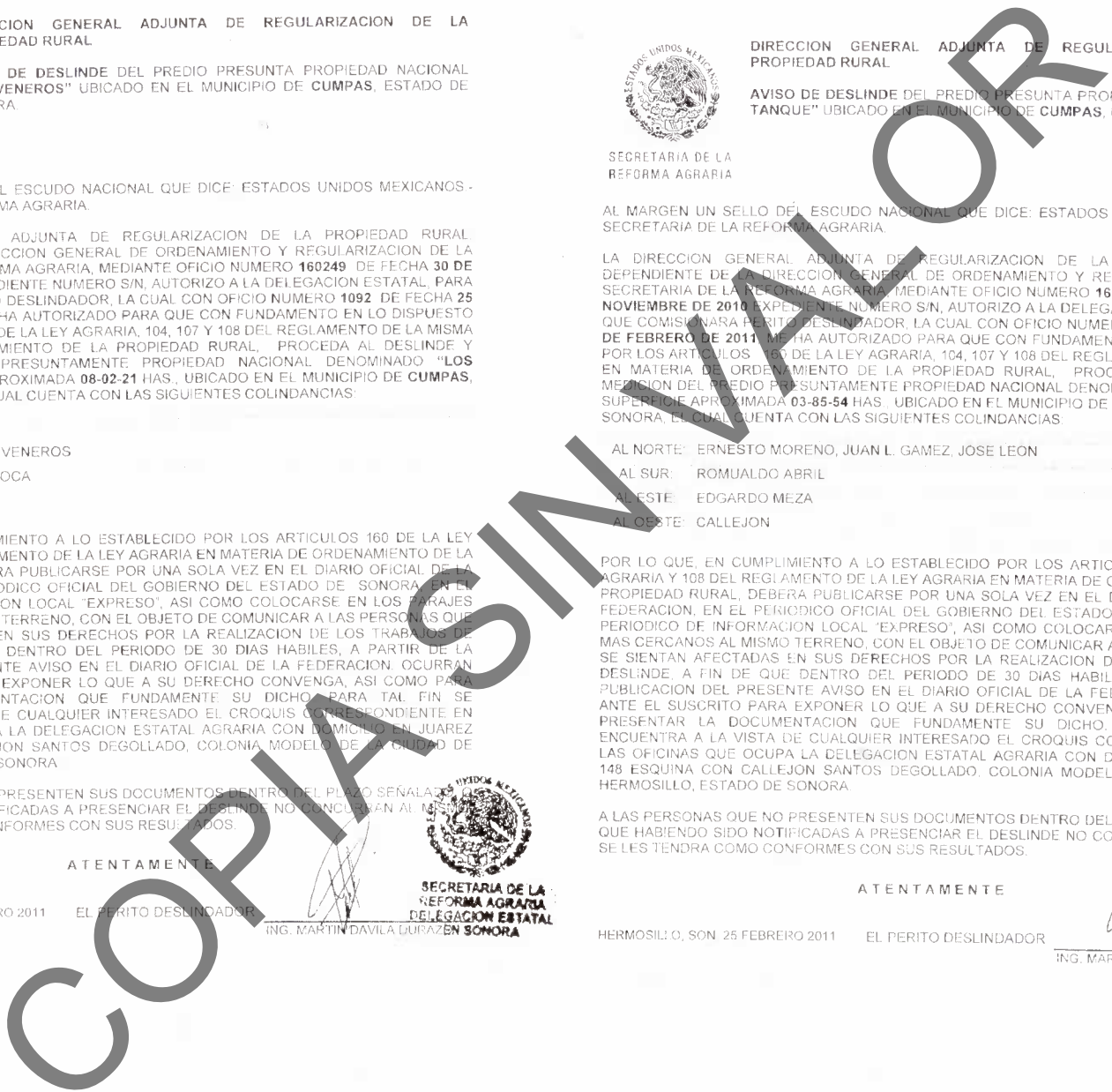
POR LO QUE, EN CUMPLIMIENTO A LO ESTABLECIDO POR LOS ARTICULOS 160 DE LA LEY AGRARIA Y 108 DEL REGLAMENTO DE LA LEY AGRARIA EN MATERIA DE ORDENAMIENTO DE LA PROPIEDAD RURAL, DEBERA PUBLICARSE POR UNA SOLA VEZ EN EL DIARIO OFICIAL DE LA FEDERACION, EN EL PERIODICO OFICIAL DEL GOBIERNO DEL ESTADO DE SONORA, EN EL PERIODICO DE INFORMACION LOCAL "EXPRESO", ASI COMO COLOCARSE EN LOS PARAJES MAS CERCANOS AL MISMO TERRENO, CON EL OBJETO DE COMUNICAR A LAS PERSONAS QUE SE SIENTAN AFECTADAS EN SUS DERECHOS POR LA REALIZACION DE LOS TRABAJOS DE DESLINDE, A FIN DE QUE DENTRO DEL PERIODO DE 30 DIAS HABILES, A PARTIR DE LA PUBLICACION DEL PRESENTE AVISO EN EL DIARIO OFICIAL DE LA FEDERACION, OCURRAN ANTE EL SUSCRITO PARA EXPONER LO QUE A SU DERECHO CONVENGA, ASI COMO PARA PRESENTAR LA DOCUMENTACION QUE FUNDAMENTE SU DICHO, PARA TAL FIN SE ENCUENTRA A LA VISTA DE CUALQUIER INTERESADO EL CROQUIS CORRESPONDIENTE EN LAS OFICINAS QUE OCUPA LA DELEGACION ESTATAL AGRARIA CON DOMICILIO EN JUAREZ 148 ESQUINA CON CALLEJON SANTOS DEGOLLADO, COLONIA MODELO DE LA CIUDAD DE HERMOSILLO, ESTADO DE SONORA

A LAS PERSONAS QUE NO PRESENTEN SUS DOCUMENTOS DENTRO DEL PLAZO SEÑALADO QUE HABIENDO SIDO NOTIFICADAS A PRESENCIAR EL DESLINDE NO CONCURRAN AL MISMO, SE LES TENDRA COMO CONFORMES CON SUS RESULTADOS.

ATENTAMENTE

HERMOSILLO, SON. 25 FEBRERO 2011 EL PERITO DESLINDADOR

SECRETARIA DE LA REFORMA AGRARIA DELEGACION ESTATAL EN SONORA
ING. MARTIN DAVILA DURAZEN





SECRETARIA DE LA REFORMA AGRARIA

DIRECCION GENERAL ADJUNTA DE REGULARIZACION DE LA PROPIEDAD RURAL

AVISO DE DESLINDE DEL PREDIO PRESUNTA PROPIEDAD NACIONAL "SOCIEDAD LA PIEDREÑA" UBICADO EN EL MUNICIPIO DE EMPALME, ESTADO DE SONORA.

AL MARGEN UN SELLO DEL ESCUDO NACIONAL QUE DICE: ESTADOS UNIDOS MEXICANOS.- SECRETARIA DE LA REFORMA AGRARIA.

LA DIRECCION GENERAL ADJUNTA DE REGULARIZACION DE LA PROPIEDAD RURAL, DEPENDIENTE DE LA DIRECCION GENERAL DE ORDENAMIENTO Y REGULARIZACION DE LA SECRETARIA DE LA REFORMA AGRARIA, MEDIANTE OFICIO NUMERO 151791 DE FECHA 01 DE MARZO DE 2011 EXPEDIENTE NUMERO S/N, AUTORIZO A LA DELEGACION ESTATAL, PARA QUE COMISIONARA PERITO DESLINDADOR, LA CUAL CON OFICIO NUMERO 1516 DE FECHA 11 DE MARZO DE 2011, ME HA AUTORIZADO PARA QUE CON FUNDAMENTO EN LO DISPUESTO POR LOS ARTICULOS 160 DE LA LEY AGRARIA, 104, 107 Y 108 DEL REGLAMENTO DE LA MISMA EN MATERIA DE ORDENAMIENTO DE LA PROPIEDAD RURAL, PROCEDA AL DESLINDE Y MEDICION DEL PREDIO PRESUNTAMENTE PROPIEDAD NACIONAL DENOMINADO "SOCIEDAD LA PIEDREÑA" SUPERFICIE APROXIMADA 38-00-00 HAS., UBICADO EN EL MUNICIPIO DE EMPALME, ESTADO DE SONORA, EL CUAL CUENTA CON LAS SIGUIENTES COLINDANCIAS:

- AL NORTE: EL ESTERO EL BACHOCO
AL SUR: EL GOLFO DE CALIFORNIA
AL ESTE: ESTERO LAS GUASIMAS
AL OESTE: SOCIEDAD COPLAMAR

POR LO QUE, EN CUMPLIMIENTO A LO ESTABLECIDO POR LOS ARTICULOS 160 DE LA LEY AGRARIA Y 108 DEL REGLAMENTO DE LA LEY AGRARIA EN MATERIA DE ORDENAMIENTO DE LA PROPIEDAD RURAL, DEBERA PUBLICARSE POR UNA SOLA VEZ EN EL DIARIO OFICIAL DE LA FEDERACION, EN EL PERIODICO OFICIAL DEL GOBIERNO DEL ESTADO DE SONORA, EN EL PERIODICO DE INFORMACION LOCAL "EXPRESO", ASI COMO COLOCARSE EN LOS PARAJES MAS CERCANOS AL MISMO TERRENO, CON EL OBJETO DE COMUNICAR A LAS PERSONAS QUE SE SIENTAN AFECTADAS EN SUS DERECHOS POR LA REALIZACION DE LOS TRABAJOS DE DESLINDE, A FIN DE QUE DENTRO DEL PERIODO DE 30 DIAS HABILES, A PARTIR DE LA PUBLICACION DEL PRESENTE AVISO EN EL DIARIO OFICIAL DE LA FEDERACION, OCURRAN ANTE EL SUSCRITO PARA EXPONER LO QUE A SU DERECHO CONVENGA, ASI COMO PARA PRESENTAR LA DOCUMENTACION QUE FUNDAMENTE SU DICHO PARA TAL FIN SE ENCUENTRA A LA VISTA DE CUALQUIER INTERESADO EL CROQUIS CORRESPONDIENTE EN LAS OFICINAS QUE OCUPA LA DELEGACION ESTATAL AGRARIA CON DOMICILIO EN JUAREZ 148 ESQUINA CON CALLEJON SANTOS DEGOLLADO, COLONIA MODELO DE LA CIUDAD DE HERMOSILLO, ESTADO DE SONORA.

A LAS PERSONAS QUE NO PRESENTEN SUS DOCUMENTOS DENTRO DEL PLAZO SEÑALADO, O QUE HABIENDO SIDO NOTIFICADAS A PRESENTAR EL DESLINDE NO CONCURRAN AL MISMO, SE LES TENDRA COMO CONFORMES CON SUS DERECHOS.

ATENCIÓN



HERMOSILLO, SON, 11 MARZO 2011

EL PERITO DESLINDADOR SECRETARIA DE LA REFORMA AGRARIA DELEGACION ESTATAL EN SONORA

ING. MARTIN CAVILA DURAZO

[Firma manuscrita]



SECRETARIA DE LA REFORMA AGRARIA

DIRECCION GENERAL ADJUNTA DE REGULARIZACION DE LA PROPIEDAD RURAL

AVISO DE DESLINDE DEL PREDIO PRESUNTA PROPIEDAD NACIONAL "EL TREN" UBICADO EN EL MUNICIPIO DE LA COLORADA, ESTADO DE SONORA.

AL MARGEN UN SELLO DEL ESCUDO NACIONAL QUE DICE: ESTADOS UNIDOS MEXICANOS.- SECRETARIA DE LA REFORMA AGRARIA.

LA DIRECCION GENERAL ADJUNTA DE REGULARIZACION DE LA PROPIEDAD RURAL, DEPENDIENTE DE LA DIRECCION GENERAL DE ORDENAMIENTO Y REGULARIZACION DE LA SECRETARIA DE LA REFORMA AGRARIA, MEDIANTE OFICIO NUMERO 151491 DE FECHA 22 DE FEBRERO DE 2011 EXPEDIENTE NUMERO S/N, AUTORIZO A LA DELEGACION ESTATAL, PARA QUE COMISIONARA PERITO DESLINDADOR, LA CUAL CON OFICIO NUMERO 1431 DE FECHA 11 DE MARZO DE 2011, ME HA AUTORIZADO PARA QUE CON FUNDAMENTO EN LO DISPUESTO POR LOS ARTICULOS 160 DE LA LEY AGRARIA, 104, 107 Y 108 DEL REGLAMENTO DE LA MISMA EN MATERIA DE ORDENAMIENTO DE LA PROPIEDAD RURAL, PROCEDA AL DESLINDE Y MEDICION DEL PREDIO PRESUNTAMENTE PROPIEDAD NACIONAL DENOMINADO "EL TREN" SUPERFICIE APROXIMADA 09-00-00 HAS., UBICADO EN EL MUNICIPIO DE LA COLORADA, ESTADO DE SONORA, EL CUAL CUENTA CON LAS SIGUIENTES COLINDANCIAS:

- AL NORTE: EJIDO LA GALERA
AL SUR: EJIDO LA GALERA
AL ESTE: EJIDO LA GALERA
AL OESTE: NICOLAS YANEZ RIVERA

POR LO QUE, EN CUMPLIMIENTO A LO ESTABLECIDO POR LOS ARTICULOS 160 DE LA LEY AGRARIA Y 108 DEL REGLAMENTO DE LA LEY AGRARIA EN MATERIA DE ORDENAMIENTO DE LA PROPIEDAD RURAL, DEBERA PUBLICARSE POR UNA SOLA VEZ EN EL DIARIO OFICIAL DE LA FEDERACION, EN EL PERIODICO OFICIAL DEL GOBIERNO DEL ESTADO DE SONORA, EN EL PERIODICO DE INFORMACION LOCAL "EXPRESO", ASI COMO COLOCARSE EN LOS PARAJES MAS CERCANOS AL MISMO TERRENO, CON EL OBJETO DE COMUNICAR A LAS PERSONAS QUE SE SIENTAN AFECTADAS EN SUS DERECHOS POR LA REALIZACION DE LOS TRABAJOS DE DESLINDE, A FIN DE QUE DENTRO DEL PERIODO DE 30 DIAS HABILES, A PARTIR DE LA PUBLICACION DEL PRESENTE AVISO EN EL DIARIO OFICIAL DE LA FEDERACION, OCURRAN ANTE EL SUSCRITO PARA EXPONER LO QUE A SU DERECHO CONVENGA, ASI COMO PARA PRESENTAR LA DOCUMENTACION QUE FUNDAMENTE SU DICHO, PARA TAL FIN SE ENCUENTRA A LA VISTA DE CUALQUIER INTERESADO EL CROQUIS CORRESPONDIENTE EN LAS OFICINAS QUE OCUPA LA DELEGACION ESTATAL AGRARIA CON DOMICILIO EN JUAREZ 148 ESQUINA CON CALLEJON SANTOS DEGOLLADO, COLONIA MODELO DE LA CIUDAD DE HERMOSILLO, ESTADO DE SONORA.

A LAS PERSONAS QUE NO PRESENTEN SUS DOCUMENTOS DENTRO DEL PLAZO SEÑALADO, O QUE HABIENDO SIDO NOTIFICADAS A PRESENTAR EL DESLINDE NO CONCURRAN AL MISMO, SE LES TENDRA COMO CONFORMES CON SUS DERECHOS.

ATENCIÓN



HERMOSILLO, SON, 11 MARZO 2011

EL PERITO DESLINDADOR SECRETARIA DE LA REFORMA AGRARIA DELEGACION ESTATAL EN SONORA

ING. MARTIN CAVILA DURAZO

[Firma manuscrita]



DIRECCION GENERAL ADJUNTA DE REGULARIZACION DE LA PROPIEDAD RURAL

AVISO DE DESLINDE DEL PREDIO PRESUNTA PROPIEDAD NACIONAL "LA CHUREA" UBICADO EN EL MUNICIPIO DE GENERAL PLUTARCO ELIAS CALLES, ESTADO DE SONORA.

SECRETARIA DE LA REFORMA AGRARIA

AL MARGEN UN SELLO DEL ESCUDO NACIONAL QUE DICE: ESTADOS UNIDOS MEXICANOS.- SECRETARIA DE LA REFORMA AGRARIA.

LA DIRECCION GENERAL ADJUNTA DE REGULARIZACION DE LA PROPIEDAD RURAL, DEPENDIENTE DE LA DIRECCION GENERAL DE ORDENAMIENTO Y REGULARIZACION DE LA SECRETARIA DE LA REFORMA AGRARIA, MEDIANTE OFICIO NUMERO 160073 DE FECHA 30 DE NOVIEMBRE DE 2010 EXPEDIENTE NUMERO SIN, AUTORIZO A LA DELEGACION ESTATAL, PARA QUE COMISIONARA PERITO DESLINDADOR, LA CUAL CON OFICIO NUMERO 1102 DE FECHA 25 DE FEBRERO DE 2011, ME HA AUTORIZADO PARA QUE CON FUNDAMENTO EN LO DISPUESTO POR LOS ARTICULOS 160 DE LA LEY AGRARIA, 104, 107 Y 108 DEL REGLAMENTO DE LA MISMA EN MATERIA DE ORDENAMIENTO DE LA PROPIEDAD RURAL, PROCEDA AL DESLINDE Y MEDICION DEL PREDIO PRESUNTAMENTE PROPIEDAD NACIONAL DENOMINADO "LA CHUREA" SUPERFICIE APROXIMADA 1,500-00-00 HAS., UBICADO EN EL MUNICIPIO DE GENERAL PLUTARCO ELIAS CALLES, ESTADO DE SONORA, EL CUAL CUENTA CON LAS SIGUIENTES COLINDANCIAS:

- AL NORTE: EJIDO JAIME JEREZ
AL SUR: CARRETERA ESTATAL SONOYTA-PUERTO PEÑASCO SON.
AL ESTE: EJIDO JAIME JEREZ
AL OESTE: TERRENOS NACIONALES

POR LO QUE, EN CUMPLIMIENTO A LO ESTABLECIDO POR LOS ARTICULOS 160 DE LA LEY AGRARIA Y 108 DEL REGLAMENTO DE LA LEY AGRARIA EN MATERIA DE ORDENAMIENTO DE LA PROPIEDAD RURAL, DEBERA PUBLICARSE POR UNA SOLA VEZ EN EL DIARIO OFICIAL DE LA FEDERACION, EN EL PERIODICO OFICIAL DEL GOBIERNO DEL ESTADO DE SONORA, EN EL PERIODICO DE INFORMACION LOCAL "EXPRESO", ASI COMO COLOCARSE EN LOS PARAJES MAS CERCANOS AL MISMO TERRENO, CON EL OBJETO DE COMUNICAR A LAS PERSONAS QUE SE SIENTAN AFECTADAS EN SUS DERECHOS POR LA REALIZACION DE LOS TRABAJOS DE DESLINDE, A FIN DE QUE DENTRO DEL PERIODO DE 30 DIAS HABILES, A PARTIR DE LA PUBLICACION DEL PRESENTE AVISO EN EL DIARIO OFICIAL DE LA FEDERACION, OCURRAN ANTE EL SUSCRITO PARA EXPONER LO QUE A SU DERECHO CONVenga, ASI COMO PARA PRESENTAR LA DOCUMENTACION QUE FUNDAMENTE SU DICHO, PARA TAL FIN SE ENCUENTRA A LA VISTA DE CUALQUIER INTERESADO EL CROQUIS CORRESPONDIENTE EN LAS OFICINAS QUE OCUPA LA DELEGACION ESTATAL AGRARIA CON DOMICILIO EN JUAREZ 148 ESQUINA CON CALLEJON SANTOS DEGOLLADO, COLONIA MODELO DE LA CIUDAD DE HERMOSILLO, ESTADO DE SONORA.

A LAS PERSONAS QUE NO PRESENTEN SUS DOCUMENTOS DENTRO DEL PLAZO SEÑALADO, QUE HABIENDO SIDO NOTIFICADAS A PRESENCIA DEL DESLINDE NO CONCURRAN AL MISMO, SE LES TENDRA COMO CONFORMES CON SUS RESULTADOS.

ATENTAMENTE

HERMOSILLO, SON. 25 FEBRERO 2011 EL PERITO DESLINDADOR

Signature and stamp of Ing. Martin Davila Duran, Secretary of Agrarian Reform, State of Sonora.



DIRECCION GENERAL ADJUNTA DE REGULARIZACION DE LA PROPIEDAD RURAL

AVISO DE DESLINDE DEL PREDIO PRESUNTA PROPIEDAD NACIONAL "NOROBABI" UBICADO EN EL MUNICIPIO DE HERMOSILLO, ESTADO DE SONORA

SECRETARIA DE LA REFORMA AGRARIA

AL MARGEN UN SELLO DEL ESCUDO NACIONAL QUE DICE: ESTADOS UNIDOS MEXICANOS.- SECRETARIA DE LA REFORMA AGRARIA.

LA DIRECCION GENERAL ADJUNTA DE REGULARIZACION DE LA PROPIEDAD RURAL, DEPENDIENTE DE LA DIRECCION GENERAL DE ORDENAMIENTO Y REGULARIZACION DE LA SECRETARIA DE LA REFORMA AGRARIA, MEDIANTE OFICIO NUMERO 436607 DE FECHA 22 DE ABRIL DE 1992 EXPEDIENTE NUMERO 122493, AUTORIZO A LA DELEGACION ESTATAL, PARA QUE COMISIONARA PERITO DESLINDADOR, LA CUAL CON OFICIO NUMERO 1579 DE FECHA 23 DE MARZO DE 2011, ME HA AUTORIZADO PARA QUE CON FUNDAMENTO EN LO DISPUESTO POR LOS ARTICULOS 160 DE LA LEY AGRARIA, 104, 107 Y 108 DEL REGLAMENTO DE LA MISMA EN MATERIA DE ORDENAMIENTO DE LA PROPIEDAD RURAL, PROCEDA AL DESLINDE Y MEDICION DEL PREDIO PRESUNTAMENTE PROPIEDAD NACIONAL DENOMINADO "NOROBABI" SUPERFICIE APROXIMADA 1,458-64-79 HAS., UBICADO EN EL MUNICIPIO DE HERMOSILLO, ESTADO DE SONORA, EL CUAL CUENTA CON LAS SIGUIENTES COLINDANCIAS:

- AL NORTE: EJIDO GENERAL FRUCTUOSO MENDEZ
AL SUR: EJIDO GENERAL FRUCTUOSO MENDEZ
POSESION DEL EJIDO GENERAL FRUCTUOSO MENDEZ, ROMEO PAZ PEREZ Y
AL ESTE: JORGE ASTRAIN SANCHEZ
AL OESTE: ADALBERTO BUSTAMANTE VILLANES Y VICTOR CARRILLO

POR LO QUE, EN CUMPLIMIENTO A LO ESTABLECIDO POR LOS ARTICULOS 160 DE LA LEY AGRARIA Y 108 DEL REGLAMENTO DE LA LEY AGRARIA EN MATERIA DE ORDENAMIENTO DE LA PROPIEDAD RURAL, DEBERA PUBLICARSE POR UNA SOLA VEZ EN EL DIARIO OFICIAL DE LA FEDERACION, EN EL PERIODICO OFICIAL DEL GOBIERNO DEL ESTADO DE SONORA, EN EL PERIODICO DE INFORMACION LOCAL "EXPRESO", ASI COMO COLOCARSE EN LOS PARAJES MAS CERCANOS AL MISMO TERRENO, CON EL OBJETO DE COMUNICAR A LAS PERSONAS QUE SE SIENTAN AFECTADAS EN SUS DERECHOS POR LA REALIZACION DE LOS TRABAJOS DE DESLINDE, A FIN DE QUE DENTRO DEL PERIODO DE 30 DIAS HABILES A PARTIR DE LA PUBLICACION DEL PRESENTE AVISO EN EL DIARIO OFICIAL DE LA FEDERACION, OCURRAN ANTE EL SUSCRITO PARA EXPONER LO QUE A SU DERECHO CONVenga, ASI COMO PARA PRESENTAR LA DOCUMENTACION QUE FUNDAMENTE SU DICHO, PARA TAL FIN SE ENCUENTRA A LA VISTA DE CUALQUIER INTERESADO EL CROQUIS CORRESPONDIENTE EN LAS OFICINAS QUE OCUPA LA DELEGACION ESTATAL AGRARIA CON DOMICILIO EN JUAREZ 148 ESQUINA CON CALLEJON SANTOS DEGOLLADO, COLONIA MODELO DE LA CIUDAD DE HERMOSILLO, ESTADO DE SONORA.

A LAS PERSONAS QUE NO PRESENTEN SUS DOCUMENTOS DENTRO DEL PLAZO SEÑALADO, QUE HABIENDO SIDO NOTIFICADAS A PRESENCIA DEL DESLINDE NO CONCURRAN AL MISMO, SE LES TENDRA COMO CONFORMES CON SUS RESULTADOS.

ATENTAMENTE

HERMOSILLO, SON. 23 MARZO 2011 EL PERITO DESLINDADOR

Signature and stamp of Ing. Martin Davila Duran, Secretary of Agrarian Reform, State of Sonora.

COPY





DIRECCION GENERAL ADJUNTA DE REGULARIZACION DE LA PROPIEDAD RURAL

AVISO DE DESLINDE DEL PREDIO PRESUNTA PROPIEDAD NACIONAL "EL PAISANO" UBICADO EN EL MUNICIPIO DE NOGALES, ESTADO DE SONORA.

SECRETARIA DE LA REFORMA AGRARIA

AL MARGEN UN SELLO DEL ESCUDO NACIONAL QUE DICE: ESTADOS UNIDOS MEXICANOS.- SECRETARIA DE LA REFORMA AGRARIA.

LA DIRECCION GENERAL ADJUNTA DE REGULARIZACION DE LA PROPIEDAD RURAL, DEPENDIENTE DE LA DIRECCION GENERAL DE ORDENAMIENTO Y REGULARIZACION DE LA SECRETARIA DE LA REFORMA AGRARIA, MEDIANTE OFICIO NUMERO 151493 DE FECHA 22 DE FEBRERO DE 2011 EXPEDIENTE NUMERO S/N, AUTORIZO A LA DELEGACION ESTATAL, PARA QUE COMISIONARA PERITO DESLINDADOR, LA CUAL CON OFICIO NUMERO 1441 DE FECHA 11 DE MARZO DE 2011, ME HA AUTORIZADO PARA QUE CON FUNDAMENTO EN LO DISPUESTO POR LOS ARTICULOS 160 DE LA LEY AGRARIA, 104, 107 Y 108 DEL REGLAMENTO DE LA MISMA EN MATERIA DE ORDENAMIENTO DE LA PROPIEDAD RURAL, PROCEDA AL DESLINDE Y MEDICION DEL PREDIO PRESUNTAMENTE PROPIEDAD NACIONAL DENOMINADO "EL PAISANO" SUPERFICIE APROXIMADA 00-12-00 HAS., UBICADO EN EL MUNICIPIO DE NOGALES, ESTADO DE SONORA, EL CUAL CUENTA CON LAS SIGUIENTES COLINDANCIAS:

- AL NORTE: ZONA FEDERAL
AL SUR: MARIO ANGULO Y TERRENO DE PRESUNTA PROPIEDAD NACIONAL
AL ESTE: CARRETERA INTERNACIONAL NOGALES-MEXICO
AL OESTE: ZONA FEDERAL VIA DE FERROCARRIL

POR LO QUE, EN CUMPLIMIENTO A LO ESTABLECIDO POR LOS ARTICULOS 160 DE LA LEY AGRARIA Y 108 DEL REGLAMENTO DE LA LEY AGRARIA EN MATERIA DE ORDENAMIENTO DE LA PROPIEDAD RURAL, DEBERA PUBLICARSE POR UNA SOLA VEZ EN EL DIARIO OFICIAL DE LA FEDERACION, EN EL PERIODICO OFICIAL DEL GOBIERNO DEL ESTADO DE SONORA, EN EL PERIODICO DE INFORMACION LOCAL "EXPRESO", ASI COMO COLOCARSE EN LOS PARAJES MAS CERCANOS AL MISMO TERRENO, CON EL OBJETO DE COMUNICAR A LAS PERSONAS QUE SE SIENTAN AFECTADAS EN SUS DERECHOS POR LA REALIZACION DE LOS TRABAJOS DE DESLINDE, A FIN DE QUE DENTRO DEL PERIODO DE 30 DIAS HABILIS, A PARTIR DE LA PUBLICACION DEL PRESENTE AVISO EN EL DIARIO OFICIAL DE LA FEDERACION, OCURRAN ANTE EL SUSCRITO PARA EXPONER LO QUE A SU DERECHO CONVenga, ASI COMO PARA PRESENTAR LA DOCUMENTACION QUE FUNDAMENTE SU DICHO, PARA TAL FIN SE ENCUENTRA A LA VISTA DE CUALQUIER INTERESADO EL CROQUIS CORRESPONDIENTE EN LAS OFICINAS QUE OCUPA LA DELEGACION ESTATAL AGRARIA CON DOMICILIO EN JUAREZ 148 ESQUINA CON CALLEJON SANTOS DEGOLLADO, COLONIA MODELO DE LA CIUDAD DE HERMOSILLO, ESTADO DE SONORA

A LAS PERSONAS QUE NO PRESENTEN SUS DOCUMENTOS DENTRO DEL PLAZO SEÑALADO, O QUE HABIENDO SIDO NOTIFICADAS A PRESENCIA EL DESLINDE NO CONCURRAN AL MISMO, SE LES TENDRA COMO CONFORMES CON SUS RESULTADOS.

ATENTAMENTE

SECRETARIA DE LA REFORMA AGRARIA DELEGACION ESTATAL EN SONORA
ING. MARTIN DAVILA DURAZO

HERMOSILLO, SON. 11 MARZO 2011



DIRECCION GENERAL ADJUNTA DE REGULARIZACION DE LA PROPIEDAD RURAL

AVISO DE DESLINDE DEL PREDIO PRESUNTA PROPIEDAD NACIONAL "EL RECODO" UBICADO EN EL MUNICIPIO DE NAVOJOA, ESTADO DE SONORA.

SECRETARIA DE LA REFORMA AGRARIA

AL MARGEN UN SELLO DEL ESCUDO NACIONAL QUE DICE: ESTADOS UNIDOS MEXICANOS.- SECRETARIA DE LA REFORMA AGRARIA.

LA DIRECCION GENERAL ADJUNTA DE REGULARIZACION DE LA PROPIEDAD RURAL, DEPENDIENTE DE LA DIRECCION GENERAL DE ORDENAMIENTO Y REGULARIZACION DE LA SECRETARIA DE LA REFORMA AGRARIA, MEDIANTE OFICIO NUMERO 160068 DE FECHA 30 DE NOVIEMBRE DE 2010 EXPEDIENTE NUMERO S/N, AUTORIZO A LA DELEGACION ESTATAL, PARA QUE COMISIONARA PERITO DESLINDADOR, LA CUAL CON OFICIO NUMERO 1072 DE FECHA 25 DE FEBRERO DE 2011, ME HA AUTORIZADO PARA QUE CON FUNDAMENTO EN LO DISPUESTO POR LOS ARTICULOS 160 DE LA LEY AGRARIA, 104, 107 Y 108 DEL REGLAMENTO DE LA MISMA EN MATERIA DE ORDENAMIENTO DE LA PROPIEDAD RURAL, PROCEDA AL DESLINDE Y MEDICION DEL PREDIO PRESUNTAMENTE PROPIEDAD NACIONAL DENOMINADO "EL RECODO" SUPERFICIE APROXIMADA 03-64-35 HAS., UBICADO EN EL MUNICIPIO DE NAVOJOA, ESTADO DE SONORA, EL CUAL CUENTA CON LAS SIGUIENTES COLINDANCIAS:

- AL NORTE: RIO MAYO
AL SUR: POBLADO EL RECODO
AL ESTE: MARIA DEL PILAR MURILLO VEGA
AL OESTE: MARIO GALAVIZ YOCUPICIO

POR LO QUE, EN CUMPLIMIENTO A LO ESTABLECIDO POR LOS ARTICULOS 160 DE LA LEY AGRARIA Y 108 DEL REGLAMENTO DE LA LEY AGRARIA EN MATERIA DE ORDENAMIENTO DE LA PROPIEDAD RURAL, DEBERA PUBLICARSE POR UNA SOLA VEZ EN EL DIARIO OFICIAL DE LA FEDERACION, EN EL PERIODICO OFICIAL DEL GOBIERNO DEL ESTADO DE SONORA, EN EL PERIODICO DE INFORMACION LOCAL "EXPRESO", ASI COMO COLOCARSE EN LOS PARAJES MAS CERCANOS AL MISMO TERRENO, CON EL OBJETO DE COMUNICAR A LAS PERSONAS QUE SE SIENTAN AFECTADAS EN SUS DERECHOS POR LA REALIZACION DE LOS TRABAJOS DE DESLINDE, A FIN DE QUE DENTRO DEL PERIODO DE 30 DIAS HABILIS, A PARTIR DE LA PUBLICACION DEL PRESENTE AVISO EN EL DIARIO OFICIAL DE LA FEDERACION, OCURRAN ANTE EL SUSCRITO PARA EXPONER LO QUE A SU DERECHO CONVenga, ASI COMO PARA PRESENTAR LA DOCUMENTACION QUE FUNDAMENTE SU DICHO, PARA TAL FIN SE ENCUENTRA A LA VISTA DE CUALQUIER INTERESADO EL CROQUIS CORRESPONDIENTE EN LAS OFICINAS QUE OCUPA LA DELEGACION ESTATAL AGRARIA CON DOMICILIO EN JUAREZ 148 ESQUINA CON CALLEJON SANTOS DEGOLLADO, COLONIA MODELO DE LA CIUDAD DE HERMOSILLO, ESTADO DE SONORA

A LAS PERSONAS QUE NO PRESENTEN SUS DOCUMENTOS DENTRO DEL PLAZO SEÑALADO, O QUE HABIENDO SIDO NOTIFICADAS A PRESENCIA EL DESLINDE NO CONCURRAN AL MISMO, SE LES TENDRA COMO CONFORMES CON SUS RESULTADOS.

ATENTAMENTE

HERMOSILLO, SON. 25 FEBRERO 2011 EL PERITO DESLINDADOR

SECRETARIA DE LA REFORMA AGRARIA DELEGACION ESTATAL EN SONORA
ING. MARTIN DAVILA DURAZO



DIRECCION GENERAL ADJUNTA DE REGULARIZACION DE LA PROPIEDAD RURAL

AVISO DE DESLINDE DEL PREDIO PRESUNTA PROPIEDAD NACIONAL "EL RECODO" UBICADO EN EL MUNICIPIO DE NAVOJOA, ESTADO DE SONORA.

SECRETARIA DE LA REFORMA AGRARIA

AL MARGEN UN SELLO DEL ESCUDO NACIONAL QUE DICE: ESTADOS UNIDOS MEXICANOS.- SECRETARIA DE LA REFORMA AGRARIA.

LA DIRECCION GENERAL ADJUNTA DE REGULARIZACION DE LA PROPIEDAD RURAL, DEPENDIENTE DE LA DIRECCION GENERAL DE ORDENAMIENTO Y REGULARIZACION DE LA SECRETARIA DE LA REFORMA AGRARIA, MEDIANTE OFICIO NUMERO 160266 DE FECHA 30 DE NOVIEMBRE DE 2010 EXPEDIENTE NUMERO S/N, AUTORIZO A LA DELEGACION ESTATAL, PARA QUE COMISIONARA PERITO DESLINDADOR, LA CUAL CON OFICIO NUMERO 1077 DE FECHA 25 DE FEBRERO DE 2011, ME HA AUTORIZADO PARA QUE CON FUNDAMENTO EN LO DISPUESTO POR LOS ARTICULOS 160 DE LA LEY AGRARIA, 104, 107 Y 108 DEL REGLAMENTO DE LA MISMA EN MATERIA DE ORDENAMIENTO DE LA PROPIEDAD RURAL, PROCEDA AL DESLINDE Y MEDICION DEL PREDIO PRESUNTAMENTE PROPIEDAD NACIONAL DENOMINADO "EL RECODO" SUPERFICIE APROXIMADA 01-00-20.933 HAS., UBICADO EN EL MUNICIPIO DE NAVOJOA, ESTADO DE SONORA, EL CUAL CUENTA CON LAS SIGUIENTES COLINDANCIAS:

- AL NORTE: RIO MAYO
AL SUR: IRENE NEYOY AGUILAR. CANAL DE RIEGO DE POR MEDIO
AL ESTE: MONICO MOROYOQUI Y CLARA GARCIA GALAVIZ
AL OESTE: DIONISIO NEYOY MOROYOQUI

POR LO QUE, EN CUMPLIMIENTO A LO ESTABLECIDO POR LOS ARTICULOS 160 DE LA LEY AGRARIA Y 108 DEL REGLAMENTO DE LA LEY AGRARIA EN MATERIA DE ORDENAMIENTO DE LA PROPIEDAD RURAL, DEBERA PUBLICARSE POR UNA SOLA VEZ EN EL DIARIO OFICIAL DE LA FEDERACION, EN EL PERIODICO OFICIAL DEL GOBIERNO DEL ESTADO DE SONORA, EN EL PERIODICO DE INFORMACION LOCAL "EXPRESO", ASI COMO COLOCARSE EN LOS PARAJES MAS CERCANOS AL MISMO TERRENO, CON EL OBJETO DE COMUNICAR A LAS PERSONAS QUE SE SIENTAN AFECTADAS EN SUS DERECHOS POR LA REALIZACION DE LOS TRABAJOS DE DESLINDE, A FIN DE QUE DENTRO DEL PERIODO DE 30 DIAS HABILES, A PARTIR DE LA PUBLICACION DEL PRESENTE AVISO EN EL DIARIO OFICIAL DE LA FEDERACION, OCURRAN ANTE EL SUSCRITO PARA EXPONER LO QUE A SU DERECHO CONVENGA, ASI COMO PARA PRESENTAR LA DOCUMENTACION QUE FUNDAMENTE SU DICHO, PARA TAL FIN SE ENCUENTRA A LA VISTA DE CUALQUIER INTERESADO EL CROQUIS CORRESPONDIENTE EN LAS OFICINAS QUE OCUPA LA DELEGACION ESTATAL AGRARIA CON DOMICILIO EN JUAREZ 148 ESQUINA CON CALLEJON SANTOS DEGOLLADO, COLONIA MODELO DE LA CIUDAD DE HERMOSILLO, ESTADO DE SONORA.

A LAS PERSONAS QUE NO PRESENTEN SUS DOCUMENTOS DENTRO DEL PLAZO SEÑALADO, QUE HABIENDO SIDO NOTIFICADAS A PRESENCIAR EL DESLINDE NO CONCURRAN AL MISMO, SE LES TENDRA COMO CONFORMES CON SUS RESULTADOS.

ATENTAMENTE

HERMOSILLO, SON. 25 FEBRERO 2011

EL PERITO DESLINDADOR

Handwritten signature of Ing. Martin Davila Duraz



SECRETARIA DE LA REFORMA AGRARIA DELEGACION ESTATAL EN SONORA



DIRECCION GENERAL ADJUNTA DE REGULARIZACION DE LA PROPIEDAD RURAL

AVISO DE DESLINDE DEL PREDIO PRESUNTA PROPIEDAD NACIONAL "TETAPECHI" UBICADO EN EL MUNICIPIO DE NAVOJOA, ESTADO DE SONORA.

SECRETARIA DE LA REFORMA AGRARIA

AL MARGEN UN SELLO DEL ESCUDO NACIONAL QUE DICE: ESTADOS UNIDOS MEXICANOS.- SECRETARIA DE LA REFORMA AGRARIA.

LA DIRECCION GENERAL ADJUNTA DE REGULARIZACION DE LA PROPIEDAD RURAL, DEPENDIENTE DE LA DIRECCION GENERAL DE ORDENAMIENTO Y REGULARIZACION DE LA SECRETARIA DE LA REFORMA AGRARIA, MEDIANTE OFICIO NUMERO 151124 DE FECHA 11 DE FEBRERO DE 2011 EXPEDIENTE NUMERO S/N, AUTORIZO A LA DELEGACION ESTATAL, PARA QUE COMISIONARA PERITO DESLINDADOR LA CUAL CON OFICIO NUMERO 1383 DE FECHA 04 DE MARZO DE 2011, ME HA AUTORIZADO PARA QUE CON FUNDAMENTO EN LO DISPUESTO POR LOS ARTICULOS 160 DE LA LEY AGRARIA, 104, 107 Y 108 DEL REGLAMENTO DE LA MISMA EN MATERIA DE ORDENAMIENTO DE LA PROPIEDAD RURAL, PROCEDA AL DESLINDE Y MEDICION DEL PREDIO PRESUNTAMENTE PROPIEDAD NACIONAL DENOMINADO "TETAPECHI" SUPERFICIE APROXIMADA 03-68-00 HAS., UBICADO EN EL MUNICIPIO DE NAVOJOA, ESTADO DE SONORA, EL CUAL CUENTA CON LAS SIGUIENTES COLINDANCIAS:

- AL NORTE: TERRENO BALDIO
AL SUR: MARGARITA QUIÑONES
AL ESTE: RIO MAYO
AL OESTE: TERRENO BALDIO

POR LO QUE, EN CUMPLIMIENTO A LO ESTABLECIDO POR LOS ARTICULOS 160 DE LA LEY AGRARIA Y 108 DEL REGLAMENTO DE LA LEY AGRARIA EN MATERIA DE ORDENAMIENTO DE LA PROPIEDAD RURAL, DEBERA PUBLICARSE POR UNA SOLA VEZ EN EL DIARIO OFICIAL DE LA FEDERACION, EN EL PERIODICO OFICIAL DEL GOBIERNO DEL ESTADO DE SONORA, EN EL PERIODICO DE INFORMACION LOCAL "EXPRESO", ASI COMO COLOCARSE EN LOS PARAJES MAS CERCANOS AL MISMO TERRENO, CON EL OBJETO DE COMUNICAR A LAS PERSONAS QUE SE SIENTAN AFECTADAS EN SUS DERECHOS POR LA REALIZACION DE LOS TRABAJOS DE DESLINDE, A FIN DE QUE DENTRO DEL PERIODO DE 30 DIAS HABILES, A PARTIR DE LA PUBLICACION DEL PRESENTE AVISO EN EL DIARIO OFICIAL DE LA FEDERACION, OCURRAN ANTE EL SUSCRITO PARA EXPONER LO QUE A SU DERECHO CONVENGA, ASI COMO PARA PRESENTAR LA DOCUMENTACION QUE FUNDAMENTE SU DICHO, PARA TAL FIN SE ENCUENTRA A LA VISTA DE CUALQUIER INTERESADO EL CROQUIS CORRESPONDIENTE EN LAS OFICINAS QUE OCUPA LA DELEGACION ESTATAL AGRARIA CON DOMICILIO EN JUAREZ 148 ESQUINA CON CALLEJON SANTOS DEGOLLADO, COLONIA MODELO DE LA CIUDAD DE HERMOSILLO, ESTADO DE SONORA.

A LAS PERSONAS QUE NO PRESENTEN SUS DOCUMENTOS DENTRO DEL PLAZO SEÑALADO, QUE HABIENDO SIDO NOTIFICADAS A PRESENCIAR EL DESLINDE NO CONCURRAN AL MISMO, SE LES TENDRA COMO CONFORMES CON SUS RESULTADOS.

ATENTAMENTE

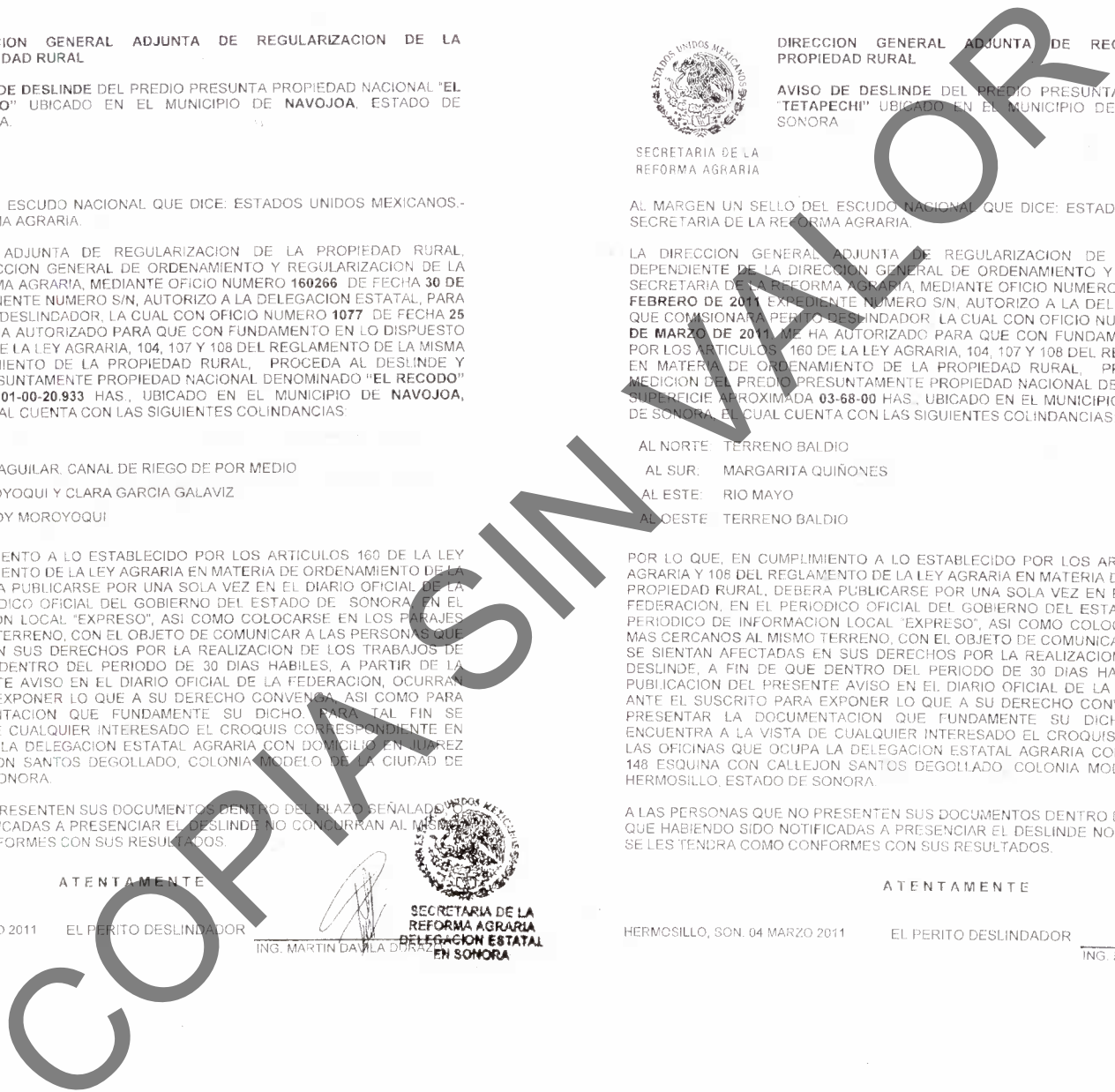
HERMOSILLO, SON. 04 MARZO 2011

EL PERITO DESLINDADOR

Handwritten signature of Ing. Martin Davila Duraz



SECRETARIA DE LA REFORMA AGRARIA DELEGACION ESTATAL EN SONORA





DIRECCION GENERAL ADJUNTA DE REGULARIZACION DE LA PROPIEDAD RURAL

AVISO DE DESLINDE DEL PREDIO PRESUNTA PROPIEDAD NACIONAL "EL ALIZO" UBICADO EN EL MUNICIPIO DE RAYON, ESTADO DE SONORA.

SECRETARIA DE LA REFORMA AGRARIA

AL MARGEN UN SELLO DEL ESCUDO NACIONAL QUE DICE: ESTADOS UNIDOS MEXICANOS.- SECRETARIA DE LA REFORMA AGRARIA

LA DIRECCION GENERAL ADJUNTA DE REGULARIZACION DE LA PROPIEDAD RURAL, DEPENDIENTE DE LA DIRECCION GENERAL DE ORDENAMIENTO Y REGULARIZACION DE LA SECRETARIA DE LA REFORMA AGRARIA, MEDIANTE OFICIO NUMERO 151495 DE FECHA 22 DE FEBRERO DE 2011 EXPEDIENTE NUMERO S/N, AUTORIZO A LA DELEGACION ESTATAL, PARA QUE COMISIONARA PERITO DESLINDADOR, LA CUAL CON OFICIO NUMERO 1446 DE FECHA 11 DE MARZO DE 2011, ME HA AUTORIZADO PARA QUE CON FUNDAMENTO EN LO DISPUESTO POR LOS ARTICULOS 160 DE LA LEY AGRARIA, 104, 107 Y 108 DEL REGLAMENTO DE LA MISMA EN MATERIA DE ORDENAMIENTO DE LA PROPIEDAD RURAL, PROCEDA AL DESLINDE Y MEDICION DEL PREDIO PRESUNTAMENTE PROPIEDAD NACIONAL DENOMINADO "EL ALIZO" SUPERFICIE APROXIMADA 01-37-58.420 HAS., UBICADO EN EL MUNICIPIO DE RAYON, ESTADO DE SONORA, EL CUAL CUENTA CON LAS SIGUIENTES COLINDANCIAS:

- AL NORTE: RAFAEL SALAZAR
AL SUR: CAMINO VECINAL
AL ESTE: CAMINO VECINAL
AL OESTE: RIO SAN MIGUEL

POR LO QUE, EN CUMPLIMIENTO A LO ESTABLECIDO POR LOS ARTICULOS 160 DE LA LEY AGRARIA Y 108 DEL REGLAMENTO DE LA LEY AGRARIA EN MATERIA DE ORDENAMIENTO DE LA PROPIEDAD RURAL, DEBERA PUBLICARSE POR UNA SOLA VEZ EN EL DIARIO OFICIAL DE LA FEDERACION, EN EL PERIODICO OFICIAL DEL GOBIERNO DEL ESTADO DE SONORA, EN EL PERIODICO DE INFORMACION LOCAL "EXPRESO", ASI COMO COLOCARSE EN LOS PARAJES MAS CERCANOS AL MISMO TERRENO, CON EL OBJETO DE COMUNICAR A LAS PERSONAS QUE SE SIENTAN AFECTADAS EN SUS DERECHOS POR LA REALIZACION DE LOS TRABAJOS DE DESLINDE, A FIN DE QUE DENTRO DEL PERIODO DE 30 DIAS HABILIS, A PARTIR DE LA PUBLICACION DEL PRESENTE AVISO EN EL DIARIO OFICIAL DE LA FEDERACION, OCURRAN ANTE EL SUSCRITO PARA EXPONER LO QUE A SU DERECHO CONVENGA, ASI COMO PARA PRESENTAR LA DOCUMENTACION QUE FUNDAMENTE SU DICHO, PARA TAL FIN SE ENCUENTRA A LA VISTA DE CUALQUIER INTERESADO EL CROQUIS CORRESPONDIENTE EN LAS OFICINAS QUE OCUPA LA DELEGACION ESTATAL AGRARIA CON DOMICILIO EN JUAREZ 148 ESQUINA CON CALLEJON SANTOS DEGOLLADO, COLONIA MODELO DE LA CIUDAD DE HERMOSILLO, ESTADO DE SONORA.

A LAS PERSONAS QUE NO PRESENTEN SUS DOCUMENTOS DENTRO DEL PLAZO SEÑALADO, O QUE HABIENDO SIDO NOTIFICADAS A PRESENCIA DEL DESLINDE NO CONCURRAN AL MISMO, SE LES TENDRA COMO CONFORMES CON SUS RESULTADOS.

ATENTAMENTE

HERMOSILLO, SON. 11 MARZO 2011

EL PERITO DESLINDADOR SECRETARIA DE LA REFORMA AGRARIA DELEGACION ESTATAL EN SONORA

ING. MARTIN DAVILA DURAZO



DIRECCION GENERAL ADJUNTA DE REGULARIZACION DE LA PROPIEDAD RURAL

AVISO DE DESLINDE DEL PREDIO PRESUNTA PROPIEDAD NACIONAL "EL CHARCO" UBICADO EN EL MUNICIPIO DE RAYON, ESTADO DE SONORA.

SECRETARIA DE LA REFORMA AGRARIA

AL MARGEN UN SELLO DEL ESCUDO NACIONAL QUE DICE: ESTADOS UNIDOS MEXICANOS.- SECRETARIA DE LA REFORMA AGRARIA

LA DIRECCION GENERAL ADJUNTA DE REGULARIZACION DE LA PROPIEDAD RURAL, DEPENDIENTE DE LA DIRECCION GENERAL DE ORDENAMIENTO Y REGULARIZACION DE LA SECRETARIA DE LA REFORMA AGRARIA, MEDIANTE OFICIO NUMERO 151487 DE FECHA 22 DE FEBRERO DE 2011 EXPEDIENTE NUMERO S/N, AUTORIZO A LA DELEGACION ESTATAL, PARA QUE COMISIONARA PERITO DESLINDADOR, LA CUAL CON OFICIO NUMERO 1522 DE FECHA 11 DE MARZO DE 2011, ME HA AUTORIZADO PARA QUE CON FUNDAMENTO EN LO DISPUESTO POR LOS ARTICULOS 160 DE LA LEY AGRARIA, 104, 107 Y 108 DEL REGLAMENTO DE LA MISMA EN MATERIA DE ORDENAMIENTO DE LA PROPIEDAD RURAL, PROCEDA AL DESLINDE Y MEDICION DEL PREDIO PRESUNTAMENTE PROPIEDAD NACIONAL DENOMINADO "EL CHARCO" SUPERFICIE APROXIMADA 04-10-18.138 HAS., UBICADO EN EL MUNICIPIO DE RAYON, ESTADO DE SONORA, EL CUAL CUENTA CON LAS SIGUIENTES COLINDANCIAS:

- AL NORTE: FAMILIA CONTRERAS RAMIREZ
AL SUR: CALLEJON DEL CHARCO
AL ESTE: EJIDO RAYON
AL OESTE: RIO SAN MIGUEL

POR LO QUE, EN CUMPLIMIENTO A LO ESTABLECIDO POR LOS ARTICULOS 160 DE LA LEY AGRARIA Y 108 DEL REGLAMENTO DE LA LEY AGRARIA EN MATERIA DE ORDENAMIENTO DE LA PROPIEDAD RURAL, DEBERA PUBLICARSE POR UNA SOLA VEZ EN EL DIARIO OFICIAL DE LA FEDERACION, EN EL PERIODICO OFICIAL DEL GOBIERNO DEL ESTADO DE SONORA, EN EL PERIODICO DE INFORMACION LOCAL "EXPRESO", ASI COMO COLOCARSE EN LOS PARAJES MAS CERCANOS AL MISMO TERRENO, CON EL OBJETO DE COMUNICAR A LAS PERSONAS QUE SE SIENTAN AFECTADAS EN SUS DERECHOS POR LA REALIZACION DE LOS TRABAJOS DE DESLINDE, A FIN DE QUE DENTRO DEL PERIODO DE 30 DIAS HABILIS, A PARTIR DE LA PUBLICACION DEL PRESENTE AVISO EN EL DIARIO OFICIAL DE LA FEDERACION, OCURRAN ANTE EL SUSCRITO PARA EXPONER LO QUE A SU DERECHO CONVENGA, ASI COMO PARA PRESENTAR LA DOCUMENTACION QUE FUNDAMENTE SU DICHO, PARA TAL FIN SE ENCUENTRA A LA VISTA DE CUALQUIER INTERESADO EL CROQUIS CORRESPONDIENTE EN LAS OFICINAS QUE OCUPA LA DELEGACION ESTATAL AGRARIA CON DOMICILIO EN JUAREZ 148 ESQUINA CON CALLEJON SANTOS DEGOLLADO, COLONIA MODELO DE LA CIUDAD DE HERMOSILLO, ESTADO DE SONORA.

A LAS PERSONAS QUE NO PRESENTEN SUS DOCUMENTOS DENTRO DEL PLAZO SEÑALADO, O QUE HABIENDO SIDO NOTIFICADAS A PRESENCIA DEL DESLINDE NO CONCURRAN AL MISMO, SE LES TENDRA COMO CONFORMES CON SUS RESULTADOS.

ATENTAMENTE

HERMOSILLO, SON. 11 MARZO 2011

EL PERITO DESLINDADOR SECRETARIA DE LA REFORMA AGRARIA DELEGACION ESTATAL EN SONORA

ING. MARTIN DAVILA DURAZO





DIRECCION GENERAL ADJUNTA DE REGULARIZACION DE LA PROPIEDAD RURAL.

AVISO DE DESLINDE DEL PREDIO PRESUNTA PROPIEDAD NACIONAL "EL ALAMO" UBICADO EN EL MUNICIPIO DE RAYON, ESTADO DE SONORA.

SECRETARIA DE LA REFORMA AGRARIA

AL MARGEN UN SELLO DEL ESCUDO NACIONAL QUE DICE: ESTADOS UNIDOS MEXICANOS- SECRETARIA DE LA REFORMA AGRARIA.

LA DIRECCION GENERAL ADJUNTA DE REGULARIZACION DE LA PROPIEDAD RURAL, DEPENDIENTE DE LA DIRECCION GENERAL DE ORDENAMIENTO Y REGULARIZACION DE LA SECRETARIA DE LA REFORMA AGRARIA, MEDIANTE OFICIO NUMERO 151125 DE FECHA 11 DE FEBRERO DE 2011 EXPEDIENTE NUMERO S/N, AUTORIZO A LA DELEGACION ESTATAL, PARA QUE COMISIONARA PERITO DESLINDADOR, LA CUAL CON OFICIO NUMERO 1378 DE FECHA 04 DE MARZO DE 2011, ME HA AUTORIZADO PARA QUE CON FUNDAMENTO EN LO DISPUESTO POR LOS ARTICULOS 160 DE LA LEY AGRARIA, 104, 107 Y 108 DEL REGLAMENTO DE LA MISMA EN MATERIA DE ORDENAMIENTO DE LA PROPIEDAD RURAL, PROCEDA AL DESLINDE Y MEDICION DEL PREDIO PRESUNTAMENTE PROPIEDAD NACIONAL DENOMINADO "EL ALAMO" SUPERFICIE APROXIMADA 03-23-83.286 HAS., UBICADO EN EL MUNICIPIO DE RAYON, ESTADO DE SONORA, EL CUAL CUENTA CON LAS SIGUIENTES COLINDANCIAS:

- AL NORTE: CAMINO VECINAL
- AL SUR: ARROYO EL ALAMO
- AL ESTE: RIO SAN MIGUEL
- AL OESTE: EJIDO RAYON

POR LO QUE, EN CUMPLIMIENTO A LO ESTABLECIDO POR LOS ARTICULOS 160 DE LA LEY AGRARIA Y 108 DEL REGLAMENTO DE LA LEY AGRARIA EN MATERIA DE ORDENAMIENTO DE LA PROPIEDAD RURAL, DEBERA PUBLICARSE POR UNA SOLA VEZ EN EL DIARIO OFICIAL DE LA FEDERACION, EN EL PERIODICO OFICIAL DEL GOBIERNO DEL ESTADO DE SONORA EN EL PERIODICO DE INFORMACION LOCAL "EXPRESO", ASI COMO COLOCARSE EN LOS PARAJES MAS CERCANOS AL MISMO TERRENO, CON EL OBJETO DE COMUNICAR A LAS PERSONAS QUE SE SIENTAN AFECTADAS EN SUS DERECHOS POR LA REALIZACION DE LOS TRABAJOS DE DESLINDE, A FIN DE QUE DENTRO DEL PERIODO DE 30 DIAS HABILDES, A PARTIR DE LA PUBLICACION DEL PRESENTE AVISO EN EL DIARIO OFICIAL DE LA FEDERACION, OCURRAN ANTE EL SUSCRITO PARA EXPONER LO QUE A SU DERECHO CONVENGA, ASI COMO PARA PRESENTAR LA DOCUMENTACION QUE FUNDAMENTE SU DICHO PARA TAL FIN SE ENCUENTRA A LA VISTA DE CUALQUIER INTERESADO EL CROQUIS CORRESPONDIENTE EN LAS OFICINAS QUE OCUPA LA DELEGACION ESTATAL AGRARIA CON DOMICILIO EN JUAREZ 148 ESQUINA CON CALLEJON SANTOS DEGOLLADO, COLONIA MODELO DE LA CIUDAD DE HERMOSILLO, ESTADO DE SONORA.

A LAS PERSONAS QUE NO PRESENTEN SUS DOCUMENTOS DENTRO DEL PLAZO SEÑALADO QUE HABIENDO SIDO NOTIFICADAS A PRESENCIA DEL DESLINDE NO CONCURRAN AL MISMO SE LES TENDRA COMO CONFORMES CON SUS RESULTADOS.

ATENTAMENTE

HERMOSILLO, SON. 04 MARZO 2011

EL PERITO DESLINDADOR

SECRETARIA DE LA REFORMA AGRARIA DELEGACION ESTATAL EN SONORA  
ING. MARTIN DAVILA DURAZO



DIRECCION GENERAL ADJUNTA DE REGULARIZACION DE LA PROPIEDAD RURAL.

AVISO DE DESLINDE DEL PREDIO PRESUNTA PROPIEDAD NACIONAL "LA RAMIRENA" UBICADO EN EL MUNICIPIO DE RAYON, ESTADO DE SONORA.

SECRETARIA DE LA REFORMA AGRARIA

AL MARGEN UN SELLO DEL ESCUDO NACIONAL QUE DICE: ESTADOS UNIDOS MEXICANOS- SECRETARIA DE LA REFORMA AGRARIA.

LA DIRECCION GENERAL ADJUNTA DE REGULARIZACION DE LA PROPIEDAD RURAL, DEPENDIENTE DE LA DIRECCION GENERAL DE ORDENAMIENTO Y REGULARIZACION DE LA SECRETARIA DE LA REFORMA AGRARIA, MEDIANTE OFICIO NUMERO 151126 DE FECHA 11 DE FEBRERO DE 2011 EXPEDIENTE NUMERO S/N, AUTORIZO A LA DELEGACION ESTATAL, PARA QUE COMISIONARA PERITO DESLINDADOR, LA CUAL CON OFICIO NUMERO 1373 DE FECHA 04 DE MARZO DE 2011, ME HA AUTORIZADO PARA QUE CON FUNDAMENTO EN LO DISPUESTO POR LOS ARTICULOS 160 DE LA LEY AGRARIA, 104, 107 Y 108 DEL REGLAMENTO DE LA MISMA EN MATERIA DE ORDENAMIENTO DE LA PROPIEDAD RURAL, PROCEDA AL DESLINDE Y MEDICION DEL PREDIO PRESUNTAMENTE PROPIEDAD NACIONAL DENOMINADO "LA RAMIRENA" SUPERFICIE APROXIMADA 05-20-28.649 HAS., UBICADO EN EL MUNICIPIO DE RAYON, ESTADO DE SONORA, EL CUAL CUENTA CON LAS SIGUIENTES COLINDANCIAS:

- AL NORTE: FAMILIA CONTRERAS RAMIREZ
- AL SUR: FAMILIA SANTACRUZ DUARTE
- AL ESTE: EJIDO RAYON
- AL OESTE: RIO SAN MIGUEL

POR LO QUE, EN CUMPLIMIENTO A LO ESTABLECIDO POR LOS ARTICULOS 160 DE LA LEY AGRARIA Y 108 DEL REGLAMENTO DE LA LEY AGRARIA EN MATERIA DE ORDENAMIENTO DE LA PROPIEDAD RURAL, DEBERA PUBLICARSE POR UNA SOLA VEZ EN EL DIARIO OFICIAL DE LA FEDERACION, EN EL PERIODICO OFICIAL DEL GOBIERNO DEL ESTADO DE SONORA, EN EL PERIODICO DE INFORMACION LOCAL "EXPRESO", ASI COMO COLOCARSE EN LOS PARAJES MAS CERCANOS AL MISMO TERRENO, CON EL OBJETO DE COMUNICAR A LAS PERSONAS QUE SE SIENTAN AFECTADAS EN SUS DERECHOS POR LA REALIZACION DE LOS TRABAJOS DE DESLINDE, A FIN DE QUE DENTRO DEL PERIODO DE 30 DIAS HABILDES, A PARTIR DE LA PUBLICACION DEL PRESENTE AVISO EN EL DIARIO OFICIAL DE LA FEDERACION, OCURRAN ANTE EL SUSCRITO PARA EXPONER LO QUE A SU DERECHO CONVENGA, ASI COMO PARA PRESENTAR LA DOCUMENTACION QUE FUNDAMENTE SU DICHO PARA TAL FIN SE ENCUENTRA A LA VISTA DE CUALQUIER INTERESADO EL CROQUIS CORRESPONDIENTE EN LAS OFICINAS QUE OCUPA LA DELEGACION ESTATAL AGRARIA CON DOMICILIO EN JUAREZ 148 ESQUINA CON CALLEJON SANTOS DEGOLLADO, COLONIA MODELO DE LA CIUDAD DE HERMOSILLO, ESTADO DE SONORA.

A LAS PERSONAS QUE NO PRESENTEN SUS DOCUMENTOS DENTRO DEL PLAZO SEÑALADO QUE HABIENDO SIDO NOTIFICADAS A PRESENCIA DEL DESLINDE NO CONCURRAN AL MISMO SE LES TENDRA COMO CONFORMES CON SUS RESULTADOS.

ATENTAMENTE

HERMOSILLO, SON. 04 MARZO 2011

EL PERITO DESLINDADOR

SECRETARIA DE LA REFORMA AGRARIA DELEGACION ESTATAL EN SONORA  
ING. MARTIN DAVILA DURAZO

COPYRIGHT



DIRECCION GENERAL ADJUNTA DE REGULARIZACION DE LA PROPIEDAD RURAL

AVISO DE DESLINDE DEL PREDIO PRESUNTA PROPIEDAD NACIONAL "LOS TECOLOTES" UBICADO EN EL MUNICIPIO DE RAYON, ESTADO DE SONORA.

SECRETARIA DE LA REFORMA AGRARIA

AL MARGEN UN SELLÓ DEL ESCUDO NACIONAL QUE DICE: ESTADOS UNIDOS MEXICANOS- SECRETARIA DE LA REFORMA AGRARIA.

LA DIRECCION GENERAL ADJUNTA DE REGULARIZACION DE LA PROPIEDAD RURAL, DEPENDIENTE DE LA DIRECCION GENERAL DE ORDENAMIENTO Y REGULARIZACION DE LA SECRETARIA DE LA REFORMA AGRARIA, MEDIANTE OFICIO NUMERO 151127 DE FECHA 11 DE FEBRERO DE 2011 EXPEDIENTE NUMERO S/N, AUTORIZO A LA DELEGACION ESTATAL PARA QUE COMISIONARA PERITO DESLINDADOR, LA CUAL CON OFICIO NUMERO 1368 DE FECHA 04 DE MARZO DE 2011, ME HA AUTORIZADO PARA QUE CON FUNDAMENTO EN LO DISPUESTO POR LOS ARTICULOS 160 DE LA LEY AGRARIA, 104, 107 Y 108 DEL REGLAMENTO DE LA MISMA EN MATERIA DE ORDENAMIENTO DE LA PROPIEDAD RURAL, PROCEDA AL DESLINDE Y MEDICION DEL PREDIO PRESUNTAMENTE PROPIEDAD NACIONAL DENOMINADO "LOS TECOLOTES" SUPERFICIE APROXIMADA 03-56-81 HAS., UBICADO EN EL MUNICIPIO DE RAYON, ESTADO DE SONORA, EL CUAL CUENTA CON LAS SIGUIENTES COLINDANCIAS:

- AL NORTE: CALLEJON S/NOMBRE Y EJIDO RAYON
AL SUR: CALLEJON S/NOMBRE
AL ESTE: EJIDO RAYON
AL OESTE: RIO SAN MIGUEL

POR LO QUE, EN CUMPLIMIENTO A LO ESTABLECIDO POR LOS ARTICULOS 160 DE LA LEY AGRARIA Y 108 DEL REGLAMENTO DE LA LEY AGRARIA EN MATERIA DE ORDENAMIENTO DE LA PROPIEDAD RURAL, DEBERA PUBLICARSE POR UNA SOLA VEZ EN EL DIARIO OFICIAL DE LA FEDERACION, EN EL PERIODICO OFICIAL DEL GOBIERNO DEL ESTADO DE SONORA, EN EL PERIODICO DE INFORMACION LOCAL "EXPRESO", ASI COMO COLOCARSE EN LOS PARAJES MAS CERCANOS AL MISMO TERRENO, CON EL OBJETO DE COMUNICAR A LAS PERSONAS QUE SE SIENTAN AFECTADAS EN SUS DERECHOS POR LA REALIZACION DE LOS TRABAJOS DE DESLINDE, A FIN DE QUE DENTRO DEL PERIODO DE 30 DIAS HABILES, A PARTIR DE LA PUBLICACION DEL PRESENTE AVISO EN EL DIARIO OFICIAL DE LA FEDERACION, OCURRAN ANTE EL SUSCRITO PARA EXPONER LO QUE A SU DERECHO CONVENGA, ASI COMO PARA PRESENTAR LA DOCUMENTACION QUE FUNDAMENTE SU DICHO PARA TAL FIN SE ENCUENTRA A LA VISTA DE CUALQUIER INTERESADO EL CROQUIS CORRESPONDIENTE EN LAS OFICINAS QUE OCUPA LA DELEGACION ESTATAL AGRARIA CON DOMICILIO EN JUAREZ 148 ESQUINA CON CALLEJON SANTOS DEGOLLADO, COLONIA MODELO DE LA CIUDAD DE HERMOSILLO, ESTADO DE SONORA.

A LAS PERSONAS QUE NO PRESENTEN SUS DOCUMENTOS DENTRO DEL PLAZO SEÑALADO QUE HABIENDO SIDO NOTIFICADAS A PRESENCIAR EL DESLINDE NO CONCURRAN AL MISMO, SE LES TENDRA COMO CONFORMES CON SUS RESULTADOS.

ATENTAMENTE

HERMOSILLO, SON. 04 MARZO 2011

EL PERITO DESLINDADOR

Signature and stamp of Ing. Martin Davila Burela, Secretario de la Reforma Agraria, Delegacion Estatal Sonora.



DIRECCION GENERAL ADJUNTA DE REGULARIZACION DE LA PROPIEDAD RURAL

AVISO DE DESLINDE DEL PREDIO PRESUNTA PROPIEDAD NACIONAL "EL NOGAL" UBICADO EN EL MUNICIPIO DE RAYON, ESTADO DE SONORA.

SECRETARIA DE LA REFORMA AGRARIA

AL MARGEN UN SELLÓ DEL ESCUDO NACIONAL QUE DICE: ESTADOS UNIDOS MEXICANOS- SECRETARIA DE LA REFORMA AGRARIA.

LA DIRECCION GENERAL ADJUNTA DE REGULARIZACION DE LA PROPIEDAD RURAL, DEPENDIENTE DE LA DIRECCION GENERAL DE ORDENAMIENTO Y REGULARIZACION DE LA SECRETARIA DE LA REFORMA AGRARIA, MEDIANTE OFICIO NUMERO 151128 DE FECHA 11 DE FEBRERO DE 2011 EXPEDIENTE NUMERO S/N, AUTORIZO A LA DELEGACION ESTATAL PARA QUE COMISIONARA PERITO DESLINDADOR, LA CUAL CON OFICIO NUMERO 1363 DE FECHA 04 DE MARZO DE 2011, ME HA AUTORIZADO PARA QUE CON FUNDAMENTO EN LO DISPUESTO POR LOS ARTICULOS 160 DE LA LEY AGRARIA, 104, 107 Y 108 DEL REGLAMENTO DE LA MISMA EN MATERIA DE ORDENAMIENTO DE LA PROPIEDAD RURAL, PROCEDA AL DESLINDE Y MEDICION DEL PREDIO PRESUNTAMENTE PROPIEDAD NACIONAL DENOMINADO "EL NOGAL" SUPERFICIE APROXIMADA 01-58-33 HAS., UBICADO EN EL MUNICIPIO DE RAYON, ESTADO DE SONORA, EL CUAL CUENTA CON LAS SIGUIENTES COLINDANCIAS:

- AL NORTE: CALLEJON DE LAS CARPITAS
AL SUR: JOSE FERNANDO FEDERICO ROBLES
AL ESTE: LUIS ROBLES CONTRERAS Y FAM. CARRANZA
AL OESTE: RIO SAN MIGUEL

POR LO QUE, EN CUMPLIMIENTO A LO ESTABLECIDO POR LOS ARTICULOS 160 DE LA LEY AGRARIA Y 108 DEL REGLAMENTO DE LA LEY AGRARIA EN MATERIA DE ORDENAMIENTO DE LA PROPIEDAD RURAL, DEBERA PUBLICARSE POR UNA SOLA VEZ EN EL DIARIO OFICIAL DE LA FEDERACION, EN EL PERIODICO OFICIAL DEL GOBIERNO DEL ESTADO DE SONORA, EN EL PERIODICO DE INFORMACION LOCAL "EXPRESO", ASI COMO COLOCARSE EN LOS PARAJES MAS CERCANOS AL MISMO TERRENO, CON EL OBJETO DE COMUNICAR A LAS PERSONAS QUE SE SIENTAN AFECTADAS EN SUS DERECHOS POR LA REALIZACION DE LOS TRABAJOS DE DESLINDE, A FIN DE QUE DENTRO DEL PERIODO DE 30 DIAS HABILES, A PARTIR DE LA PUBLICACION DEL PRESENTE AVISO EN EL DIARIO OFICIAL DE LA FEDERACION, OCURRAN ANTE EL SUSCRITO PARA EXPONER LO QUE A SU DERECHO CONVENGA, ASI COMO PARA PRESENTAR LA DOCUMENTACION QUE FUNDAMENTE SU DICHO PARA TAL FIN SE ENCUENTRA A LA VISTA DE CUALQUIER INTERESADO EL CROQUIS CORRESPONDIENTE EN LAS OFICINAS QUE OCUPA LA DELEGACION ESTATAL AGRARIA CON DOMICILIO EN JUAREZ 148 ESQUINA CON CALLEJON SANTOS DEGOLLADO, COLONIA MODELO DE LA CIUDAD DE HERMOSILLO, ESTADO DE SONORA.

A LAS PERSONAS QUE NO PRESENTEN SUS DOCUMENTOS DENTRO DEL PLAZO SEÑALADO QUE HABIENDO SIDO NOTIFICADAS A PRESENCIAR EL DESLINDE NO CONCURRAN AL MISMO, SE LES TENDRA COMO CONFORMES CON SUS RESULTADOS.

ATENTAMENTE

HERMOSILLO, SON. 04 MARZO 2011

EL PERITO DESLINDADOR

Signature and stamp of Ing. Martin Davila Burela, Secretario de la Reforma Agraria, Delegacion Estatal Sonora.



DIRECCION GENERAL ADJUNTA DE REGULARIZACION DE LA PROPIEDAD RURAL

AVISO DE DESLINDE DEL PREDIO PRESUNTA PROPIEDAD NACIONAL "CUESTA LARGA LOTE 6" UBICADO EN EL MUNICIPIO DE SAHUARIPA, ESTADO DE SONORA

SECRETARIA DE LA REFORMA AGRARIA

AL MARGEN UN SELLO DEL ESCUDO NACIONAL QUE DICE: ESTADOS UNIDOS MEXICANOS.- SECRETARIA DE LA REFORMA AGRARIA.

LA DIRECCION GENERAL ADJUNTA DE REGULARIZACION DE LA PROPIEDAD RURAL, DEPENDIENTE DE LA DIRECCION GENERAL DE ORDENAMIENTO Y REGULARIZACION DE LA SECRETARIA DE LA REFORMA AGRARIA, MEDIANTE OFICIO NUMERO 151499 DE FECHA 22 DE FEBRERO DE 2011 EXPEDIENTE NUMERO S/N, AUTORIZO A LA DELEGACION ESTATAL PARA QUE COMISIONARA PERITO DESLINDADOR, LA CUAL CON OFICIO NUMERO 1466 DE FECHA 11 DE MARZO DE 2011, ME HA AUTORIZADO PARA QUE CON FUNDAMENTO EN LO DISPUESTO POR LOS ARTICULOS 160 DE LA LEY AGRARIA, 104, 107 Y 108 DEL REGLAMENTO DE LA MISMA EN MATERIA DE ORDENAMIENTO DE LA PROPIEDAD RURAL, PROCEDA AL DESLINDE Y MEDICION DEL PREDIO PRESUNTAMENTE PROPIEDAD NACIONAL DENOMINADO "CUESTA LARGA LOTE 6" SUPERFICIE APROXIMADA 120-00-00 HAS., UBICADO EN EL MUNICIPIO DE SAHUARIPA, ESTADO DE SONORA. EL CUAL CUENTA CON LAS SIGUIENTES COLINDANCIAS:

- AL NORTE: EJIDO LOS OCOTES
- AL SUR: DANIEL TAPIA
- AL ESTE: CARLOS COTA RASCON
- AL OESTE: JOSEFINA MONTES GONZALEZ

POR LO QUE, EN CUMPLIMIENTO A LO ESTABLECIDO POR LOS ARTICULOS 160 DE LA LEY AGRARIA Y 108 DEL REGLAMENTO DE LA LEY AGRARIA EN MATERIA DE ORDENAMIENTO DE LA PROPIEDAD RURAL, DEBERA PUBLICARSE POR UNA SOLA VEZ EN EL DIARIO OFICIAL DE LA FEDERACION, EN EL PERIODICO OFICIAL DEL GOBIERNO DEL ESTADO DE SONORA, EN EL PERIODICO DE INFORMACION LOCAL "EXPRESO", ASI COMO COLOCARSE EN LOS PARAJES MAS CERCANOS AL MISMO TERRENO, CON EL OBJETO DE COMUNICAR A LAS PERSONAS QUE SE SIENTAN AFECTADAS EN SUS DERECHOS POR LA REALIZACION DE LOS TRABAJOS DE DESLINDE, A FIN DE QUE DENTRO DEL PERIODO DE 30 DIAS HABILIS, A PARTIR DE LA PUBLICACION DEL PRESENTE AVISO EN EL DIARIO OFICIAL DE LA FEDERACION, OCURRAN ANTE EL SUSCRITO PARA EXPONER LO QUE A SU DERECHO CONVenga, ASI COMO PARA PRESENTAR LA DOCUMENTACION QUE FUNDAMENTE SU DICHO PARA TAL FIN SE ENCUENTRA A LA VISTA DE CUALQUIER INTERESADO EL CROQUIS CORRESPONDIENTE EN LAS OFICINAS QUE OCUPA LA DELEGACION ESTATAL AGRARIA CON DOMICILIO EN JUAREZ 148 ESQUINA CON CALLEJON SANTOS DEGOLLADO, COLONIA MODELO DE LA CIUDAD DE HERMOSILLO, ESTADO DE SONORA.

A LAS PERSONAS QUE NO PRESENTEN SUS DOCUMENTOS DENTRO DEL PLAZO SEÑALADO, O QUE HABIENDO SIDO NOTIFICADAS A PRESENCIA DEL DESLINDE NO CONCURRAN AL MISMO, SE LES TENDRA COMO CONFORMES CON SUS RESULTADOS.

ATENTAMENTE



ING. MARTIN DAVILA DURAZO

HERMOSILLO, SON. 11 MARZO 2011

EL PERITO DESLINDADOR

SECRETARIA DE LA REFORMA AGRARIA DELEGACION ESTATAL EN SONORA



DIRECCION GENERAL ADJUNTA DE REGULARIZACION DE LA PROPIEDAD RURAL

AVISO DE DESLINDE DEL PREDIO PRESUNTA PROPIEDAD NACIONAL "SIN NOMBRE" UBICADO EN EL MUNICIPIO DE SANTA ANA, ESTADO DE SONORA.

SECRETARIA DE LA REFORMA AGRARIA

AL MARGEN UN SELLO DEL ESCUDO NACIONAL QUE DICE: ESTADOS UNIDOS MEXICANOS.- SECRETARIA DE LA REFORMA AGRARIA.

LA DIRECCION GENERAL ADJUNTA DE REGULARIZACION DE LA PROPIEDAD RURAL, DEPENDIENTE DE LA DIRECCION GENERAL DE ORDENAMIENTO Y REGULARIZACION DE LA SECRETARIA DE LA REFORMA AGRARIA, MEDIANTE OFICIO NUMERO 151496 DE FECHA 22 DE FEBRERO DE 2011 EXPEDIENTE NUMERO S/N, AUTORIZO A LA DELEGACION ESTATAL PARA QUE COMISIONARA PERITO DESLINDADOR, LA CUAL CON OFICIO NUMERO 1451 DE FECHA 11 DE MARZO DE 2011, ME HA AUTORIZADO PARA QUE CON FUNDAMENTO EN LO DISPUESTO POR LOS ARTICULOS 160 DE LA LEY AGRARIA, 104, 107 Y 108 DEL REGLAMENTO DE LA MISMA EN MATERIA DE ORDENAMIENTO DE LA PROPIEDAD RURAL, PROCEDA AL DESLINDE Y MEDICION DEL PREDIO PRESUNTAMENTE PROPIEDAD NACIONAL DENOMINADO "SIN NOMBRE" SUPERFICIE APROXIMADA 10-08-09 HAS., UBICADO EN EL MUNICIPIO DE SANTA ANA, ESTADO DE SONORA. EL CUAL CUENTA CON LAS SIGUIENTES COLINDANCIAS:

- AL NORTE: TERRENO DE LA COLONIA ESTACION LLANO
- AL SUR: JESUS CLARCK Y ELVIRA TERMINEL
- AL ESTE: CARRETERA INT. HERMOSILLO-SANTA ANA
- AL OESTE: ELVIRA TERMINEL

POR LO QUE, EN CUMPLIMIENTO A LO ESTABLECIDO POR LOS ARTICULOS 160 DE LA LEY AGRARIA Y 108 DEL REGLAMENTO DE LA LEY AGRARIA EN MATERIA DE ORDENAMIENTO DE LA PROPIEDAD RURAL, DEBERA PUBLICARSE POR UNA SOLA VEZ EN EL DIARIO OFICIAL DE LA FEDERACION, EN EL PERIODICO OFICIAL DEL GOBIERNO DEL ESTADO DE SONORA, EN EL PERIODICO DE INFORMACION LOCAL "EXPRESO", ASI COMO COLOCARSE EN LOS PARAJES MAS CERCANOS AL MISMO TERRENO, CON EL OBJETO DE COMUNICAR A LAS PERSONAS QUE SE SIENTAN AFECTADAS EN SUS DERECHOS POR LA REALIZACION DE LOS TRABAJOS DE DESLINDE, A FIN DE QUE DENTRO DEL PERIODO DE 30 DIAS HABILIS, A PARTIR DE LA PUBLICACION DEL PRESENTE AVISO EN EL DIARIO OFICIAL DE LA FEDERACION, OCURRAN ANTE EL SUSCRITO PARA EXPONER LO QUE A SU DERECHO CONVenga, ASI COMO PARA PRESENTAR LA DOCUMENTACION QUE FUNDAMENTE SU DICHO PARA TAL FIN SE ENCUENTRA A LA VISTA DE CUALQUIER INTERESADO EL CROQUIS CORRESPONDIENTE EN LAS OFICINAS QUE OCUPA LA DELEGACION ESTATAL AGRARIA CON DOMICILIO EN JUAREZ 148 ESQUINA CON CALLEJON SANTOS DEGOLLADO, COLONIA MODELO DE LA CIUDAD DE HERMOSILLO, ESTADO DE SONORA.

A LAS PERSONAS QUE NO PRESENTEN SUS DOCUMENTOS DENTRO DEL PLAZO SEÑALADO, O QUE HABIENDO SIDO NOTIFICADAS A PRESENCIA DEL DESLINDE NO CONCURRAN AL MISMO, SE LES TENDRA COMO CONFORMES CON SUS RESULTADOS.

ATENTAMENTE




ING. MARTIN DAVILA DURAZO

HERMOSILLO, SON. 11 MARZO 2011

EL PERITO DESLINDADOR

SECRETARIA DE LA REFORMA AGRARIA DELEGACION ESTATAL EN SONORA







DIRECCION GENERAL ADJUNTA DE REGULARIZACION DE LA PROPIEDAD RURAL

AVISO DE DESLINDE DEL PREDIO PRESUNTA PROPIEDAD NACIONAL "DEMASIAS DE LA SALADA 2" UBICADO EN EL MUNICIPIO DE TUBUTAMA, ESTADO DE SONORA.

SECRETARIA DE LA REFORMA AGRARIA

AL MARGEN UN SELLO DEL ESCUDO NACIONAL QUE DICE: ESTADOS UNIDOS MEXICANOS - SECRETARIA DE LA REFORMA AGRARIA.

LA DIRECCION GENERAL ADJUNTA DE REGULARIZACION DE LA PROPIEDAD RURAL, DEPENDIENTE DE LA DIRECCION GENERAL DE ORDENAMIENTO Y REGULARIZACION DE LA SECRETARIA DE LA REFORMA AGRARIA, MEDIANTE OFICIO NUMERO 160247 DE FECHA 30 DE NOVIEMBRE DE 2010 EXPEDIENTE NUMERO S/N, AUTORIZO A LA DELEGACION ESTATAL, PARA QUE COMISIONARA PERITO DESLINDADOR, LA CUAL CON OFICIO NUMERO 1067 DE FECHA 25 DE FEBRERO DE 2011, ME HA AUTORIZADO PARA QUE CON FUNDAMENTO EN LO DISPUESTO POR LOS ARTICULOS 160 DE LA LEY AGRARIA, 104, 107 Y 108 DEL REGLAMENTO DE LA MISMA EN MATERIA DE ORDENAMIENTO DE LA PROPIEDAD RURAL, PROCEDA AL DESLINDE Y MEDICION DEL PREDIO PRESUNTAMENTE PROPIEDAD NACIONAL DENOMINADO "DEMASIAS DE LA SALADA 2" SUPERFICIE APROXIMADA 200-07-97.58 HAS., UBICADO EN EL MUNICIPIO DE TUBUTAMA, ESTADO DE SONORA, EL CUAL CUENTA CON LAS SIGUIENTES COLINDANCIAS:

- DEMASIAS DEL PREDIO LA SALADA No. 1 EN POSESION DE JUAN DE DIOS CRUZ
AL NORTE: ORTIZ
AL SUR: FRACCION DE LA SALADA, PROPIEDAD DE DAVID ORTIZ SUAREZ
DEMASIAS DE LA SALADA No. 3, EN POSESION DE DAVID DEMETRIO ORTIZ
AL ESTE: CELAYA
AL OESTE: PREDIO EL PEÑASCO QUEMADO, DE TELESFORO CORTEZ ESTRADA

POR LO QUE EN CUMPLIMIENTO A LO ESTABLECIDO POR LOS ARTICULOS 160 DE LA LEY AGRARIA Y 108 DEL REGLAMENTO DE LA LEY AGRARIA EN MATERIA DE ORDENAMIENTO DE LA PROPIEDAD RURAL, DEBERA PUBLICARSE POR UNA SOLA VEZ EN EL DIARIO OFICIAL DE LA FEDERACION, EN EL PERIODICO OFICIAL DEL GOBIERNO DEL ESTADO DE SONORA, EN EL PERIODICO DE INFORMACION LOCAL "EXPRESO", ASI COMO COLOCARSE EN LOS PARAJES MAS CERCANOS AL MISMO TERRENO, CON EL OBJETO DE COMUNICAR A LAS PERSONAS QUE SE SIENTAN AFECTADAS EN SUS DERECHOS POR LA REALIZACION DE LOS TRABAJOS DE DESLINDE, A FIN DE QUE DENTRO DEL PERIODO DE 30 DIAS HABILDES, A PARTIR DE LA PUBLICACION DEL PRESENTE AVISO EN EL DIARIO OFICIAL DE LA FEDERACION, OCURRAN ANTE EL SUSCRITO PARA EXPONER LO QUE A SU DERECHO CONVENGA, ASI COMO PARA PRESENTAR LA DOCUMENTACION QUE FUNDAMENTE SU DICHO, PARA TAL FIN SE ENCUENTRA A LA VISTA DE CUALQUIER INTERESADO EL CROQUIS CORRESPONDIENTE EN LAS OFICINAS QUE OCUPA LA DELEGACION ESTATAL AGRARIA CON DOMICILIO EN JUAREZ 148 ESQUINA CON CALLEJON SANTOS DEGOLLADO, COLONIA MODELO DE LA CIUDAD DE HERMOSILLO, ESTADO DE SONORA.

A LAS PERSONAS QUE NO PRESENTEN SUS DOCUMENTOS DENTRO DEL PLAZO SEÑALADO QUE HABIENDO SIDO NOTIFICADAS A PRESENCIA DEL DESLINDE NO CONCURRAN AL MISMO, SE LES TENDRA COMO CONFORMES CON SUS RESULTADOS.

A T E N T A M E N T E

HERMOSILLO, SON. 25 FEBRERO 2011 EL PERITO DESLINDADOR

SECRETARIA DE LA REFORMA AGRARIA DELEGACION ESTATAL EN SONORA
ING. MARTIN DAVILA DURAN



DIRECCION GENERAL ADJUNTA DE REGULARIZACION DE LA PROPIEDAD RURAL

AVISO DE DESLINDE DEL PREDIO PRESUNTA PROPIEDAD NACIONAL "DEMASIAS DE LA SALADA 3" UBICADO EN EL MUNICIPIO DE TUBUTAMA, ESTADO DE SONORA.

SECRETARIA DE LA REFORMA AGRARIA

AL MARGEN UN SELLO DEL ESCUDO NACIONAL QUE DICE: ESTADOS UNIDOS MEXICANOS - SECRETARIA DE LA REFORMA AGRARIA.

LA DIRECCION GENERAL ADJUNTA DE REGULARIZACION DE LA PROPIEDAD RURAL, DEPENDIENTE DE LA DIRECCION GENERAL DE ORDENAMIENTO Y REGULARIZACION DE LA SECRETARIA DE LA REFORMA AGRARIA, MEDIANTE OFICIO NUMERO 160258 DE FECHA 30 DE NOVIEMBRE DE 2010 EXPEDIENTE NUMERO S/N, AUTORIZO A LA DELEGACION ESTATAL, PARA QUE COMISIONARA PERITO DESLINDADOR, LA CUAL CON OFICIO NUMERO 1062 DE FECHA 25 DE FEBRERO DE 2011, ME HA AUTORIZADO PARA QUE CON FUNDAMENTO EN LO DISPUESTO POR LOS ARTICULOS 160 DE LA LEY AGRARIA, 104, 107 Y 108 DEL REGLAMENTO DE LA MISMA EN MATERIA DE ORDENAMIENTO DE LA PROPIEDAD RURAL, PROCEDA AL DESLINDE Y MEDICION DEL PREDIO PRESUNTAMENTE PROPIEDAD NACIONAL DENOMINADO "DEMASIAS DE LA SALADA 3" SUPERFICIE APROXIMADA 266-79-18.564 HAS., UBICADO EN EL MUNICIPIO DE TUBUTAMA, ESTADO DE SONORA, EL CUAL CUENTA CON LAS SIGUIENTES COLINDANCIAS:

- PREDIO LA SALADA (CONDUEÑAZGO) Y DEMASIAS DEL PREDIO LA SALADA No. 2
AL NORTE: EN POSESION DE DAVID DEMETRIO ORTIZ CELAYA
AL SUR: TERRENO BALDIO
AL ESTE: PREDIO LA SALADA (CONDUEÑAZGO)
DEMASIAS DEL PREDIO LA SALADA EN POSESION DE DAVID DEMETRIO ORTIZ
AL OESTE: SUAREZ

POR LO QUE EN CUMPLIMIENTO A LO ESTABLECIDO POR LOS ARTICULOS 160 DE LA LEY AGRARIA Y 108 DEL REGLAMENTO DE LA LEY AGRARIA EN MATERIA DE ORDENAMIENTO DE LA PROPIEDAD RURAL, DEBERA PUBLICARSE POR UNA SOLA VEZ EN EL DIARIO OFICIAL DE LA FEDERACION, EN EL PERIODICO OFICIAL DEL GOBIERNO DEL ESTADO DE SONORA, EN EL PERIODICO DE INFORMACION LOCAL "EXPRESO", ASI COMO COLOCARSE EN LOS PARAJES MAS CERCANOS AL MISMO TERRENO, CON EL OBJETO DE COMUNICAR A LAS PERSONAS QUE SE SIENTAN AFECTADAS EN SUS DERECHOS POR LA REALIZACION DE LOS TRABAJOS DE DESLINDE, A FIN DE QUE DENTRO DEL PERIODO DE 30 DIAS HABILDES, A PARTIR DE LA PUBLICACION DEL PRESENTE AVISO EN EL DIARIO OFICIAL DE LA FEDERACION, OCURRAN ANTE EL SUSCRITO PARA EXPONER LO QUE A SU DERECHO CONVENGA, ASI COMO PARA PRESENTAR LA DOCUMENTACION QUE FUNDAMENTE SU DICHO, PARA TAL FIN SE ENCUENTRA A LA VISTA DE CUALQUIER INTERESADO EL CROQUIS CORRESPONDIENTE EN LAS OFICINAS QUE OCUPA LA DELEGACION ESTATAL AGRARIA CON DOMICILIO EN JUAREZ 148 ESQUINA CON CALLEJON SANTOS DEGOLLADO, COLONIA MODELO DE LA CIUDAD DE HERMOSILLO, ESTADO DE SONORA.

A LAS PERSONAS QUE NO PRESENTEN SUS DOCUMENTOS DENTRO DEL PLAZO SEÑALADO QUE HABIENDO SIDO NOTIFICADAS A PRESENCIA DEL DESLINDE NO CONCURRAN AL MISMO, SE LES TENDRA COMO CONFORMES CON SUS RESULTADOS.

A T E N T A M E N T E

HERMOSILLO, SON. 25 FEBRERO 2011 EL PERITO DESLINDADOR

SECRETARIA DE LA REFORMA AGRARIA DELEGACION ESTATAL EN SONORA
ING. MARTIN DAVILA DURAN



SECRETARIA DE LA REFORMA AGRARIA

DIRECCION GENERAL ADJUNTA DE REGULARIZACION DE LA PROPIEDAD RURAL

AVISO DE DESLINDE DEL PREDIO PRESUNTA PROPIEDAD NACIONAL "EL POZO" UBICADO EN EL MUNICIPIO DE URES ESTADO DE SONORA

AL MARGEN UN SELLO DEL ESCUDO NACIONAL QUE DICE: ESTADOS UNIDOS MEXICANOS - SECRETARIA DE LA REFORMA AGRARIA

LA DIRECCION GENERAL ADJUNTA DE REGULARIZACION DE LA PROPIEDAD RURAL, DEPENDIENTE DE LA DIRECCION GENERAL DE ORDENAMIENTO Y REGULARIZACION DE LA SECRETARIA DE LA REFORMA AGRARIA, MEDIANTE OFICIO NUMERO 151492 DE FECHA 22 DE FEBRERO DE 2011 EXPEDIENTE NUMERO S/N, AUTORIZO A LA DELEGACION ESTATAL, PARA QUE COMISIONARA PERITO DESLINDADOR, LA CUAL CON OFICIO NUMERO 1436 DE FECHA 11 DE MARZO DE 2011, ME HA AUTORIZADO PARA QUE CON FUNDAMENTO EN LO DISPUESTO POR LOS ARTICULOS 160 DE LA LEY AGRARIA, 104, 107 Y 108 DEL REGLAMENTO DE LA MISMA EN MATERIA DE ORDENAMIENTO DE LA PROPIEDAD RURAL, PROCEDA AL DESLINDE Y MEDICION DEL PREDIO PRESUNTAMENTE PROPIEDAD NACIONAL DENOMINADO "EL POZO" SUPERFICIE APROXIMADA 05-01-88.3 HAS., UBICADO EN EL MUNICIPIO DE URES, ESTADO DE SONORA, EL CUAL CUENTA CON LAS SIGUIENTES COLINDANCIAS:

- AL NORTE: MAURICIO MUNGUIA ORTIZ
AL SUR: RIO SONORA
AL ESTE: RIO SONORA
AL OESTE: OSCAR DOMINGUEZ PEREZ

POR LO QUE, EN CUMPLIMIENTO A LO ESTABLECIDO POR LOS ARTICULOS 160 DE LA LEY AGRARIA Y 108 DEL REGLAMENTO DE LA LEY AGRARIA EN MATERIA DE ORDENAMIENTO DE LA PROPIEDAD RURAL, DEBERA PUBLICARSE POR UNA SOLA VEZ EN EL DIARIO OFICIAL DE LA FEDERACION, EN EL PERIODICO OFICIAL DEL GOBIERNO DEL ESTADO DE SONORA, EN EL PERIODICO DE INFORMACION LOCAL "EXPRESO", ASI COMO COLOCARSE EN LOS PARAJES MAS CERCANOS AL MISMO TERRENO, CON EL OBJETO DE COMUNICAR A LAS PERSONAS QUE SE SIENTAN AFECTADAS EN SUS DERECHOS POR LA REALIZACION DE LOS TRABAJOS DE DESLINDE, A FIN DE QUE DENTRO DEL PERIODO DE 30 DIAS HABILES, A PARTIR DE LA PUBLICACION DEL PRESENTE AVISO EN EL DIARIO OFICIAL DE LA FEDERACION, OCURRAN ANTE EL SUSCRITO PARA EXPONER LO QUE A SU DERECHO CONVenga, ASI COMO PARA PRESENTAR LA DOCUMENTACION QUE FUNDAMENTE SU DICHO, PARA TAL FIN SE ENCUENTRA A LA VISTA DE CUALQUIER INTERESADO EL CROQUIS CORRESPONDIENTE EN LAS OFICINAS QUE OCUPA LA DELEGACION ESTATAL AGRARIA CON DOMICILIO EN JUAREZ 148 ESQUINA CON CALLEJON SANTOS DEGOLLADO, COLONIA MODELO DE LA CIUDAD DE HERMOSILLO, ESTADO DE SONORA.

A LAS PERSONAS QUE NO PRESENTEN SUS DOCUMENTOS DENTRO DEL PLAZO SEÑALADO, O QUE HABIENDO SIDO NOTIFICADAS A PRESENCIA DE SUS REPRESENTANTES NO CONCURRAN AL MISMO, SE LES TENDRA COMO CONFORMES CON SUS DERECHOS.

ATENTAMENTE

SECRETARIA DE LA REFORMA AGRARIA DELEGACION ESTATAL EN SONORA
ING. MARTIN DAVILA DURAZO

HERMOSILLO, SON. 11 MARZO 2011



SECRETARIA DE LA REFORMA AGRARIA

DIRECCION GENERAL ADJUNTA DE REGULARIZACION DE LA PROPIEDAD RURAL

AVISO DE DESLINDE DEL PREDIO PRESUNTA PROPIEDAD NACIONAL "LAS TABLITAS" UBICADO EN EL MUNICIPIO DE URES, ESTADO DE SONORA.

AL MARGEN UN SELLO DEL ESCUDO NACIONAL QUE DICE: ESTADOS UNIDOS MEXICANOS - SECRETARIA DE LA REFORMA AGRARIA

LA DIRECCION GENERAL ADJUNTA DE REGULARIZACION DE LA PROPIEDAD RURAL, DEPENDIENTE DE LA DIRECCION GENERAL DE ORDENAMIENTO Y REGULARIZACION DE LA SECRETARIA DE LA REFORMA AGRARIA, MEDIANTE OFICIO NUMERO 151488 DE FECHA 22 DE FEBRERO DE 2011 EXPEDIENTE NUMERO S/N, AUTORIZO A LA DELEGACION ESTATAL, PARA QUE COMISIONARA PERITO DESLINDADOR, LA CUAL CON OFICIO NUMERO 1506 DE FECHA 11 DE MARZO DE 2011, ME HA AUTORIZADO PARA QUE CON FUNDAMENTO EN LO DISPUESTO POR LOS ARTICULOS 160 DE LA LEY AGRARIA, 104, 107 Y 108 DEL REGLAMENTO DE LA MISMA EN MATERIA DE ORDENAMIENTO DE LA PROPIEDAD RURAL, PROCEDA AL DESLINDE Y MEDICION DEL PREDIO PRESUNTAMENTE PROPIEDAD NACIONAL DENOMINADO "LAS TABLITAS" SUPERFICIE APROXIMADA 03-24-65.1 HAS., UBICADO EN EL MUNICIPIO DE URES, ESTADO DE SONORA, EL CUAL CUENTA CON LAS SIGUIENTES COLINDANCIAS:

- AL NORTE: RAYMUNDO HARO TERAN
AL SUR: JOSE MARIO HARO HARO
AL ESTE: RIO SONORA
AL OESTE: FERNANDO VILLA

POR LO QUE, EN CUMPLIMIENTO A LO ESTABLECIDO POR LOS ARTICULOS 160 DE LA LEY AGRARIA Y 108 DEL REGLAMENTO DE LA LEY AGRARIA EN MATERIA DE ORDENAMIENTO DE LA PROPIEDAD RURAL, DEBERA PUBLICARSE POR UNA SOLA VEZ EN EL DIARIO OFICIAL DE LA FEDERACION, EN EL PERIODICO OFICIAL DEL GOBIERNO DEL ESTADO DE SONORA, EN EL PERIODICO DE INFORMACION LOCAL "EXPRESO", ASI COMO COLOCARSE EN LOS PARAJES MAS CERCANOS AL MISMO TERRENO, CON EL OBJETO DE COMUNICAR A LAS PERSONAS QUE SE SIENTAN AFECTADAS EN SUS DERECHOS POR LA REALIZACION DE LOS TRABAJOS DE DESLINDE, A FIN DE QUE DENTRO DEL PERIODO DE 30 DIAS HABILES, A PARTIR DE LA PUBLICACION DEL PRESENTE AVISO EN EL DIARIO OFICIAL DE LA FEDERACION, OCURRAN ANTE EL SUSCRITO PARA EXPONER LO QUE A SU DERECHO CONVenga, ASI COMO PARA PRESENTAR LA DOCUMENTACION QUE FUNDAMENTE SU DICHO, PARA TAL FIN SE ENCUENTRA A LA VISTA DE CUALQUIER INTERESADO EL CROQUIS CORRESPONDIENTE EN LAS OFICINAS QUE OCUPA LA DELEGACION ESTATAL AGRARIA CON DOMICILIO EN JUAREZ 148 ESQUINA CON CALLEJON SANTOS DEGOLLADO, COLONIA MODELO DE LA CIUDAD DE HERMOSILLO, ESTADO DE SONORA.

A LAS PERSONAS QUE NO PRESENTEN SUS DOCUMENTOS DENTRO DEL PLAZO SEÑALADO, O QUE HABIENDO SIDO NOTIFICADAS A PRESENCIA DE SUS REPRESENTANTES NO CONCURRAN AL MISMO, SE LES TENDRA COMO CONFORMES CON SUS DERECHOS.

ATENTAMENTE

SECRETARIA DE LA REFORMA AGRARIA DELEGACION ESTATAL EN SONORA
ING. MARTIN DAVILA DURAZO

HERMOSILLO, SON. 11 MARZO 2011



DIRECCION GENERAL ADJUNTA DE REGULARIZACION DE LA PROPIEDAD RURAL

AVISO DE DESLINDE DEL PREDIO PRESUNTA PROPIEDAD NACIONAL "EL CUMARO" UBICADO EN EL MUNICIPIO DE URES, ESTADO DE SONORA.

SECRETARIA DE LA REFORMA AGRARIA

AL MARGEN UN SELLO DEL ESCUDO NACIONAL QUE DICE: ESTADOS UNIDOS MEXICANOS - SECRETARIA DE LA REFORMA AGRARIA

LA DIRECCION GENERAL ADJUNTA DE REGULARIZACION DE LA PROPIEDAD RURAL, DEPENDIENTE DE LA DIRECCION GENERAL DE ORDENAMIENTO Y REGULARIZACION DE LA SECRETARIA DE LA REFORMA AGRARIA, MEDIANTE OFICIO NUMERO 151489 DE FECHA 22 DE FEBRERO DE 2011 EXPEDIENTE NUMERO S/N, AUTORIZO A LA DELEGACION ESTATAL, PARA QUE COMISIONARA PERITO DESLINDADOR, LA CUAL CON OFICIO NUMERO 1421 DE FECHA 11 DE MARZO DE 2011, ME HA AUTORIZADO PARA QUE CON FUNDAMENTO EN LO DISPUESTO POR LOS ARTICULOS 160 DE LA LEY AGRARIA, 104, 107 Y 108 DEL REGLAMENTO DE LA MISMA EN MATERIA DE ORDENAMIENTO DE LA PROPIEDAD RURAL, PROCEDA AL DESLINDE Y MEDICION DEL PREDIO PRESUNTAMENTE PROPIEDAD NACIONAL DENOMINADO "EL CUMARO" SUPERFICIE APROXIMADA 03-22-13.011 HAS., UBICADO EN EL MUNICIPIO DE URES, ESTADO DE SONORA, EL CUAL CUENTA CON LAS SIGUIENTES COLINDANCIAS:

AL NORTE:	ARNULFO VILLEGAS GUTIERREZ
AL SUR:	ARNULFO VILLEGAS GUTIERREZ
AL ESTE:	ARNULFO VILLEGAS GUTIERREZ
AL OESTE:	MELCHOR VILLEGAS RODRIGUEZ

POR LO QUE, EN CUMPLIMIENTO A LO ESTABLECIDO POR LOS ARTICULOS 160 DE LA LEY AGRARIA Y 108 DEL REGLAMENTO DE LA LEY AGRARIA EN MATERIA DE ORDENAMIENTO DE LA PROPIEDAD RURAL, DEBERA PUBLICARSE POR UNA SOLA VEZ EN EL DIARIO OFICIAL DE LA FEDERACION, EN EL PERIODICO OFICIAL DEL GOBIERNO DEL ESTADO DE SONORA, EN EL PERIODICO DE INFORMACION LOCAL "EXPRESO", ASI COMO COLOCARSE EN LOS PARAJES MAS CERCANOS AL MISMO TERRENO, CON EL OBJETO DE COMUNICAR A LAS PERSONAS QUE SE SIENTAN AFECTADAS EN SUS DERECHOS POR LA REALIZACION DE LOS TRABAJOS DE DESLINDE, A FIN DE QUE DENTRO DEL PERIODO DE 30 DIAS HABILIS, A PARTIR DE LA PUBLICACION DEL PRESENTE AVISO EN EL DIARIO OFICIAL DE LA FEDERACION, OCURRAN ANTE EL SUSCRITO PARA EXPONER LO QUE A SU DERECHO CONVenga, ASI COMO PARA PRESENTAR LA DOCUMENTACION QUE FUNDAMENTE SU DICHO. PARA TAL FIN SE ENCUENTRA A LA VISTA DE CUALQUIER INTERESADO EL CROQUIS CORRESPONDIENTE EN LAS OFICINAS QUE OCUPA LA DELEGACION ESTATAL AGRARIA CON DOMICILIO EN JUAREZ 148 ESQUINA CON CALLEJON SANTOS DEGOLLADO, COLONIA MODELO DE LA CIUDAD DE HERMOSILLO, ESTADO DE SONORA.

A LAS PERSONAS QUE NO PRESENTEN SUS DOCUMENTOS DENTRO DEL PLAZO SEÑALADO, O QUE HABIENDO SIDO NOTIFICADAS A PRESENCIA DEL DESLINDE NO CONCURRAN AL MISMO, SE LES TENDRA COMO CONFORMES CON SUS RES.

ATENTAMENTE



HERMOSILLO, SON. 11 MARZO 2011

EL PERITO DESLINDADOR  
SECRETARIA DE LA REFORMA AGRARIA  
DELEGACION ESTATAL  
EN SONORA

ING. MARTIN DAVILA DURAZO







DIRECCION GENERAL ADJUNTA DE REGULARIZACION DE LA PROPIEDAD RURAL

AVISO DE DESLINDE DEL PREDIO PRESUNTA PROPIEDAD NACIONAL "EL ALAMO" UBICADO EN EL MUNICIPIO DE URES, ESTADO DE SONORA.

SECRETARIA DE LA REFORMA AGRARIA

AL MARGEN UN SELLO DEL ESCUDO NACIONAL QUE DICE: ESTADOS UNIDOS MEXICANOS - SECRETARIA DE LA REFORMA AGRARIA.

LA DIRECCION GENERAL ADJUNTA DE REGULARIZACION DE LA PROPIEDAD RURAL, DEPENDIENTE DE LA DIRECCION GENERAL DE ORDENAMIENTO Y REGULARIZACION DE LA SECRETARIA DE LA REFORMA AGRARIA, MEDIANTE OFICIO NUMERO 151494 DE FECHA 22 DE FEBRERO DE 2011 EXPEDIENTE NUMERO S/N, AUTORIZO A LA DELEGACION ESTATAL, PARA QUE COMISIONARA PERITO DESLINDADOR, LA CUAL CON OFICIO NUMERO 1511 DE FECHA 11 DE MARZO DE 2011, ME HA AUTORIZADO PARA QUE CON FUNDAMENTO EN LO DISPUESTO POR LOS ARTICULOS 160 DE LA LEY AGRARIA, 104, 107 Y 108 DEL REGLAMENTO DE LA MISMA EN MATERIA DE ORDENAMIENTO DE LA PROPIEDAD RURAL, PROCEDA AL DESLINDE Y MEDICION DEL PREDIO PRESUNTAMENTE PROPIEDAD NACIONAL DENOMINADO "EL ALAMO" SUPERFICIE APROXIMADA 05-68-10.463 HAS., UBICADO EN EL MUNICIPIO DE URES, ESTADO DE SONORA, EL CUAL CUENTA CON LAS SIGUIENTES COLINDANCIAS:

AL NORTE:	JESUS MARIA SAAVEDRA C. Y MANUEL HUGUEZ DUARTE
AL SUR:	SOCORRO CASTRO VDA. DE AGUILAR
AL ESTE:	BAUDELINA MARTINEZ VDA. DE SAAVEDRA
AL OESTE:	LUIS IBARRA MARTINEZ

POR LO QUE, EN CUMPLIMIENTO A LO ESTABLECIDO POR LOS ARTICULOS 160 DE LA LEY AGRARIA Y 108 DEL REGLAMENTO DE LA LEY AGRARIA EN MATERIA DE ORDENAMIENTO DE LA PROPIEDAD RURAL, DEBERA PUBLICARSE POR UNA SOLA VEZ EN EL DIARIO OFICIAL DE LA FEDERACION, EN EL PERIODICO OFICIAL DEL GOBIERNO DEL ESTADO DE SONORA, EN EL PERIODICO DE INFORMACION LOCAL "EXPRESO", ASI COMO COLOCARSE EN LOS PARAJES MAS CERCANOS AL MISMO TERRENO, CON EL OBJETO DE COMUNICAR A LAS PERSONAS QUE SE SIENTAN AFECTADAS EN SUS DERECHOS POR LA REALIZACION DE LOS TRABAJOS DE DESLINDE, A FIN DE QUE DENTRO DEL PERIODO DE 30 DIAS HABILES, A PARTIR DE LA PUBLICACION DEL PRESENTE AVISO EN EL DIARIO OFICIAL DE LA FEDERACION, OCURRAN ANTE EL SUSCRITO PARA EXPONER LO QUE A SU DERECHO CONVenga, ASI COMO PARA PRESENTAR LA DOCUMENTACION QUE FUNDAMENTE SU DICHO. PARA TAL FIN SE ENCUENTRA A LA VISTA DE CUALQUIER INTERESADO EL CROQUIS CORRESPONDIENTE EN LAS OFICINAS QUE OCUPA LA DELEGACION ESTATAL AGRARIA CON DOMICILIO EN JUAREZ 148 ESQUINA CON CALLEJON SANTOS DEGOLLADO, COLONIA MODELO DE LA CIUDAD DE HERMOSILLO, ESTADO DE SONORA.

A LAS PERSONAS QUE NO PRESENTEN SUS DOCUMENTOS DENTRO DEL PLAZO SEÑALADO, O QUE HABIENDO SIDO NOTIFICADAS A PRESENCIA DEL DESLINDE NO CONCURRAN AL MISMO, SE LES TENDRA COMO CONFORMES CON SUS RESULTADOS.

ATENTAMENTE



HERMOSILLO, SON. 11 MARZO 2011

EL PERITO DESTINADO A LA REFORMA AGRARIA EN SONORA ING. MARTIN DAVILA DURAZO





DIRECCION GENERAL ADJUNTA DE REGULARIZACION DE LA PROPIEDAD RURAL

AVISO DE DESLINDE DEL PREDIO PRESUNTA PROPIEDAD NACIONAL "EL DIVISADERO" UBICADO EN EL MUNICIPIO DE YECORA, ESTADO DE SONORA.

SECRETARIA DE LA REFORMA AGRARIA

AL MARGEN UN SELLO DEL ESCUDO NACIONAL QUE DICE: ESTADOS UNIDOS MEXICANOS.- SECRETARIA DE LA REFORMA AGRARIA.

LA DIRECCION GENERAL ADJUNTA DE REGULARIZACION DE LA PROPIEDAD RURAL, DEPENDIENTE DE LA DIRECCION GENERAL DE ORDENAMIENTO Y REGULARIZACION DE LA SECRETARIA DE LA REFORMA AGRARIA, MEDIANTE OFICIO NUMERO 150900 DE FECHA 08 DE FEBRERO DE 2011 EXPEDIENTE NUMERO S/N, AUTORIZO A LA DELEGACION ESTATAL, PARA QUE COMISIONARA PERITO DESLINDADOR, LA CUAL CON OFICIO NUMERO 1353 DE FECHA 04 DE MARZO DE 2011, ME HA AUTORIZADO PARA QUE CON FUNDAMENTO EN LO DISPUESTO POR LOS ARTICULOS 160 DE LA LEY AGRARIA, 104, 107 Y 108 DEL REGLAMENTO DE LA MISMA EN MATERIA DE ORDENAMIENTO DE LA PROPIEDAD RURAL, PROCEDA AL DESLINDE Y MEDICION DEL PREDIO PRESUNTAMENTE PROPIEDAD NACIONAL DENOMINADO "EL DIVISADERO" SUPERFICIE APROXIMADA 03-19-43 HAS., UBICADO EN EL MUNICIPIO DE YECORA, ESTADO DE SONORA, EL CUAL CUENTA CON LAS SIGUIENTES COLINDANCIAS:

- AL NORTE: EDGAR STEWART VALENZUELA
- AL SUR: JOSÉ PUIG DAVISON
- AL ESTE: CAMILO FRAIJO HERRERA
- AL OESTE: RAMON FRAIJO DUARTE

POR LO QUE, EN CUMPLIMIENTO A LO ESTABLECIDO POR LOS ARTICULOS 160 DE LA LEY AGRARIA Y 108 DEL REGLAMENTO DE LA LEY AGRARIA EN MATERIA DE ORDENAMIENTO DE LA PROPIEDAD RURAL, DEBERA PUBLICARSE POR UNA SOLA VEZ EN EL DIARIO OFICIAL DE LA FEDERACION, EN EL PERIODICO OFICIAL DEL GOBIERNO DEL ESTADO DE SONORA, EN EL PERIODICO DE INFORMACION LOCAL "EXPRESO", ASI COMO COLOCARSE EN LOS PARAJES MAS CERCANOS AL MISMO TERRENO, CON EL OBJETO DE COMUNICAR A LAS PERSONAS QUE SE SIENTAN AFECTADAS EN SUS DERECHOS POR LA REALIZACION DE LOS TRABAJOS DE DESLINDE, A FIN DE QUE DENTRO DEL PERIODO DE 30 DIAS HABILIS, A PARTIR DE LA PUBLICACION DEL PRESENTE AVISO EN EL DIARIO OFICIAL DE LA FEDERACION, OCURRAN ANTE EL SUSCRITO PARA EXPONER LO QUE A SU DERECHO CONVenga, ASI COMO PARA PRESENTAR LA DOCUMENTACION QUE FUNDAMENTE SU DICHO. PARA TAL FIN SE ENCUENTRA A LA VISTA DE CUALQUIER INTERESADO EL CROQUIS CORRESPONDIENTE EN LAS OFICINAS QUE OCUPA LA DELEGACION ESTATAL AGRARIA CON DOMICILIO EN JUAREZ 148 ESQUINA CON CALLEJON SANTOS DEGOLLADO, COLONIA MODELO DE LA CIUDAD DE HERMOSILLO, ESTADO DE SONORA.

A LAS PERSONAS QUE NO PRESENTEN SUS DOCUMENTOS DENTRO DEL PLAZO SEÑALADO, O QUE HABIENDO SIDO NOTIFICADAS A PRESENCIA EL DESLINDE NO CONCURRAN AL MISMO, SE LES TENDRA COMO CONFORMES CON SUS RESULTADOS.

ATENTAMENTE

HERMOSILLO, SON. 04 MARZO 2011

EL PERITO DESLINDADOR

  
  
 SECRETARIA DE LA REFORMA AGRARIA  
 DELEGACION ESTATAL EN SONORA



**AVISOS:**

Animalnutri Mexico, S.A. de C.V. ...2

**FEDERAL**

**SECRETARIA DE LA REFORMA AGRARIA**

Avisos de Deslinde de los predios:

El Chichi, Álamos.	...4
El Ranchito, Altar	...
Las Delicias, Altar	...5
Pie de la Cuesta, Arivechi	...
Los Alisos, Banámichi	...6
Sahuayuca, Bavispe	...
Los Paredones, Benito Juárez	...7
El Caborquense, Caborca	...
Fracción Los Tanques, Cucurpe	...8
El Valle, Cumpas	...
Los Veneros, Cumpas	...9
El Tanque, Cumpas	...
Sociedad la Piedreña, Empalme	...10
El Tren, La Colorada	...
La Churea, Gra. Plutarco Elías Calles	...11
La Norobabi, Hermosillo	...
El Paisano, Nogales	...12
El Recodo, Navojoa(2)	...12 y 13
Tetapechi, Navojoa	...
El Alizo, Rayón	...14
El Charco, Rayón	...
El Álamo, Rayón	...15
La Ramireña, Rayón	...
Los Tecolotes, Rayón	...16
El Nogal, Rayón	...
Cuesta Larga Lote 6, Sahuaripa	...17
Sin Nombre, Santa Ana	...
Demasías de la Salada 2, Tubutama	...18
Demasías de la Salada 3, Tubutama	...
El Pozo, Ures	...19
La Tablitas, Ures	...
El Cumaro, Ures	...20
El Álamo, Ures	...21
El Divisadero, Yécora	...22

COPIA SIN VALOR





COPIA SIMVALOR



[www.boletinoficial.sonora.gob.mx](http://www.boletinoficial.sonora.gob.mx)

Directora General  
Lic. Dolores Alicia Galindo Delgado  
Garmendia No. 157 Sur  
Hermosillo, Sonora. CP 83000  
Tel. +52 (662) 217-4596 | Fax: (662) 217-0556