



Órgano de Difusión del Gobierno del Estado de Sonora · Secretaría de Gobierno · Dirección General del Boletín Oficial y Archivo del Estado.

CONTENIDO:

ESTATAL
INSTITUTO SONORENSE DE INFRAESTRUCTURA EDUCATIVA
Convocatoria Núm. 002

SECRETARIA DE INFRAESTRUCTURA URBANA Y ECOLOGÍA
Relotificación de los fraccionamientos La Herradura y
Misión Santa María, de Navojoa, Sonora.

CONSEJO ESTATAL ELECTORAL

Fe de erratas relativa a la integración de Ayuntamientos electos de Bácum,
Benito Juárez, Empalme, Etchojoa, Guaymas y Rosario.

INSTITUTO SONORENSE DE INFRAESTRUCTURA EDUCATIVA

Convocatoria Pública No. 002

De conformidad con lo que establece la normalidad Estatal en materia de Obras Públicas, se convoca a los interesados en participar en la(s) licitación(es) de carácter pública nacional para la contratación de obras de infraestructura educativa, de conformidad con lo siguiente:

No. de Licitación	Costo de las bases \$ 2,000.00 Companet \$1,999.00	Fecha límite inscripción	Visita a la obra	Junta de aclaraciones	Acto de presentación y apertura de proposiciones
55070010-003-10		21-FEB-2010	23-FEB-2010 09:00 hrs.	24-FEB-2010 09:30 hrs.	10-MAR-2010 09:00 hrs.
Capital contable mínimo requerido	Descripción general de la obra		Plazo de ejecución	Periodo de ejecución	
\$1,000,000.00	CONSTRUCCIÓN DE DOS AULAS, DIRECCIÓN SANITARIOS, CERCO, BEBEDERO, PLAZA CIVICA, CISTERNA Y ACOMETIDA EN J.N. NIC. FRACC. RESIDENCIAL LA PALMERA EN LOCALIDAD Y MPIO. DE AGUA PRIETA, SONORA.		6 DIAS NATURALES	Inicio 15-MAR-2010	Terminación 12-JUN-2010
55070010-004-10		24-FEB-2010	23-FEB-2010 09:00 hrs.	24-FEB-2010 10:30 hrs.	10-MAR-2010 09:30 hrs.
Capital contable mínimo requerido	Descripción general de la obra		Plazo de ejecución	Periodo de ejecución	
\$1,000,000.00	CONSTRUCCIÓN DE DOS AULAS, DIRECCIÓN SANITARIOS, CERCO, BEBEDERO, PLAZA CIVICA, CISTERNA Y ACOMETIDA EN J.N. NIC. FRACC. PALMA DORADA EN LOCALIDAD Y MPIO. DE CABORCA, SONORA.		90 DIAS NATURALES	Inicio 15-MAR-2010	Terminación 12-JUN-2010
55070010-005-10		24-FEB-2010	23-FEB-2010 09:00 hrs.	24-FEB-2010 12:00 hrs.	10-MAR-2010 12:00 hrs.
Capital contable mínimo requerido	Descripción general de la obra		Plazo de ejecución	Periodo de ejecución	
\$700,000.00	CONSTRUCCIÓN DE UNA AULA, SANITARIOS, CERCO, BEBEDERO, PLAZA CIVICA, CISTERNA Y ACOMETIDA EN J.N. NIC. DE CUITACA, EN LA LOCALIDAD DE CUITACA, MPIO. DE CANANEA, SONORA.		90 DIAS NATURALES	Inicio 15-MAR-2010	Terminación 12-JUN-2010
55070010-006-10		24-FEB-2010	23-FEB-2010 09:00 hrs.	24-FEB-2010 10:30 hrs.	10-MAR-2010 10:30 hrs.
Capital contable mínimo requerido	Descripción general de la obra		Plazo de ejecución	Periodo de ejecución	
\$700,000.00	CONSTRUCCIÓN DE UNA AULA, SANITARIOS, CERCO, BEBEDERO, PLAZA CIVICA, CISTERNA Y ACOMETIDA EN EL CAM 17 EN LA LOCALIDAD Y MPIO. DE NACO, SONORA.		27 DIAS NATURALES	Inicio 15-MAR-2010	Terminación 12-JUN-2010
55070010-007-10		25-FEB-2010	24-FEB-2010 09:00 hrs.	25-FEB-2010 09:00 hrs.	03-MAR-2010 09:00 hrs.
Capital contable mínimo requerido	Descripción general de la obra		Plazo de ejecución	Periodo de ejecución	
\$1,000,000.00	CONSTRUCCIÓN DE DOS AULAS, DIRECCIÓN SANITARIOS, CERCO, BEBEDERO, PLAZA CIVICA, CISTERNA Y ACOMETIDA EN J.N. NIC. FRACC. LA MESA EN LOCALIDAD Y MPIO. DE NOGALES, SONORA.		90 DIAS NATURALES	Inicio 15-MAR-2010	Terminación 12-JUN-2010
55070010-008-10		25-FEB-2010	24-FEB-2010 09:00 hrs.	25-FEB-2010 10:30 hrs.	03-MAR-2010 10:30 hrs.
Capital contable mínimo requerido	Descripción general de la obra		Plazo de ejecución	Periodo de ejecución	
\$1,300,000.00	CONSTRUCCIÓN DE CUATRO AULAS, AULA DE MEDIO, SANITARIOS, CERCO, BEBEDERO, PLAZA CIVICA, PORTICO, CISTERNA Y ACOMETIDA EN J.N. NIC. FRACC. LA MESA EN LOCALIDAD Y MPIO. DE NOGALES, SONORA.		170 DIAS NATURALES	Inicio 15-MAR-2010	Terminación 18-JUL-2010
55070010-009-10		25-FEB-2010	24-FEB-2010 09:00 hrs.	25-FEB-2010 12:00 hrs.	03-MAR-2010 12:00 hrs.
Capital contable mínimo requerido	Descripción general de la obra		Plazo de ejecución	Periodo de ejecución	
\$1,100,000.00	CONSTRUCCIÓN DE CUATRO AULAS, AULA DE MEDIO, SANITARIOS, CERCO, BEBEDERO, PLAZA CIVICA, PORTICO, CISTERNA Y ACOMETIDA EN EL SECTOR REFORMA EN LOCALIDAD Y MPIO. DE SAN LUIS RIO COLORADO, SONORA.		170 DIAS NATURALES	Inicio 15-MAR-2010	Terminación 18-JUL-2010

- Las bases de la licitación se encuentran disponibles para consultarse y verse en Internet, www.companet.gob.mx, o bien en las oficinas de la Subdirección de Costos, Contratos y Licitaciones, sito en Blvd. Francisco Eusebio Kino #1104, Col. Pric, Hermosillo, Sonora, Tel. 01(662) 2186033, 2148137, con el siguiente horario: de 8:30 a 14:00 horas, en días hábiles.
- La forma de pago para la compra de las bases es en companet. En su caso, mediante cheque a nombre del Instituto Sonorense de Infraestructura Educativa, pago por el cual se le entregará la factura correspondiente. En Companet, mediante el sistema de pago electrónico.
- La Junta de Aclaraciones y el acto de presentación y apertura de proposiciones se llevarán a cabo en la Sala de Licitaciones del Instituto Sonorense de Infraestructura Educativa, ubicada en Blvd. Francisco Eusebio Kino #1104, Col. Pric, Hermosillo, Sonora.
- Se otorgará el 30% de adelanto.
- Los recursos autorizados para la contratación de la presente obra provienen del Oficio de Autorización No. 576/09 SEES.
- Las licitantes, a su elección, podrán presentar sus proposiciones por medios remotos de comunicación electrónica.

No podrá subcontratarse.

REQUISITOS QUE DEBERAN CUBRIR LOS INTERESADOS Y ENTREGARSE EN LA PRESENTE LICITACION. DICHA DOCUMENTACION SE DEBERA PRESENTAR EN DENTRO DEL SOBRE DEL DIA Y HORA SEÑALADO PARA EL ACTO DE PRESENTACION Y APERTURA DE PROPOSICIONES, ADEMÁS PARA PODER PRESENTAR EL SOBRE ANTES MENCIONADO, DEBERAN ACREDITAR POR FUERA DEL MISMO EL RECIBO DE PAGO DE BASES EJECUTIVAS DE NOVEDAD, ASÍ COMO LA PROPOSTA Y DE REGULARIDAD EN EL ACTO DE PRESENTACION Y APERTURA DE PROPOSICIONES.

a) Capital contable mínimo requerido; b) Acreditación de la solvencia jurídica; c) Relación de los contratos de obras en vigor que tengan celebrados con las administraciones públicas (federal, estatal o municipales); d) Capacidad técnica; e) Datos de identificación y hno protesta de decir verdad de no encontrarse en ninguno de los supuestos del artículo 63 de la Ley de Obras Públicas del Estado, y lo correspondiente. Recibo por la compra de las bases de infraestructura junto con la propuesta previo a la entrega del sobre. Cabe señalar que la descripción de cada uno de los requisitos señalados anteriormente, se encuentran en las bases de la licitación en formato Microsoft Word en la siguiente dirección: www.companet.gob.mx.

El día de adjudicación, al aceptar la adjudicación de las propuestas, EL ISIE, con base en sus propias evaluaciones, y en el análisis comparativo de las proposiciones, adjudicadas deberá emitir un dictamen en el cual se hagan constar los aspectos siguientes:

Para determinar el licitante ganador el que se le adjudicará el contrato, EL ISIE, deberá previamente un presupuesto de referencia que será el que resulte más económico de las proposiciones adjudicadas, quedando adjudicadas aquellas que estén dentro del presupuesto de referencia y aquellas cuyo monto sea inferior en más del diez por ciento con relación a dicho presupuesto de referencia.

Cualquier persona podrá asistir a los actos de presentación y apertura de proposiciones de licitación en calidad de observador, sin necesidad de adquirir base de licitación, registrándose previamente. Debo registrarse en el cuadro cuando menos con 48 horas de antelación para cada uno de los actos señalados en el cuadro de cada licitación, en Sala de Licitaciones del ISIE, Blvd. Kino, Número 1104, Colonia Pric, C.P. 83150 Hermosillo, Sonora.

Se invita a la Secretaría de la Contraloría General para que participe en los actos de la licitación a las horas señaladas en los cuadros de cada licitación.

Hermosillo, Sonora, a 15 de Febrero de 2010.

C.P. JESUS LUIS DELAYA GORTARI
Director General



Navarra, Sororia
2010, 2012



SECRETARÍA DE INFRAESTRUCTURA
URBANA Y ECOLOGÍA

Asunto: Relotificación nº 02-01-610
Navarra, Sororia a 26 de Enero del 2010

CONSTRUCCION Y EDIFICACION CDO SA DE CV


En relación a su oficio con fecha 13 de Enero de 2010, expedido a esta Secretaría, donde nos solicita Relotificación

de la Manzana 21 en el Fraccionamiento "La Herradura"

Lotificación actual

MANZANA 21

LOTE 1		SUPERFICIE 112.426 M ²		LOTE 15		SUPERFICIE 118.376 M ²	
AL NOROESTE	7.550 m	CON CALLE BOLERIO	AL NOROESTE	7.552 m	CON LOTE 17 MISMA MANZANA		
AL SURESTE	6.081 m	CON LOTE 12 MISMA MANZANA	AL SURESTE	7.893 m	CON CALLE TRES REGALOS		
AL NORESTE	14.246 m	CON CALLE TRES REGALOS	AL NORESTE	15.000 m	CON LOTE 14 MISMA MANZANA		
AL SUROESTE	15.707 m	CON LOTE 29 MISMA MANZANA	AL SUROESTE	15.000 m	CON LOTE 16 MISMA MANZANA		
LOTE 2		SUPERFICIE 112.421 M ²		LOTE 16 (AREA VERDE)		SUPERFICIE 112.009 M ²	
AL NOROESTE	9.050 m	CON LOTE 11 MISMA MANZANA	AL NOROESTE	37.277 m	CON CALLE BOLERIO		
AL SURESTE	7.501 m	CON CALLE TRES REGALOS	AL SURESTE	37.862 m	CON CALLE TRES REGALOS		
AL NORESTE	14.254 m	CON CALLE TRES REGALOS	AL NORESTE	30.230 m	CON LOTE 15 Y 11 MISMA MANZANA		
AL SUROESTE	15.000 m	CON LOTE 1 MISMA MANZANA	AL SUROESTE	30.007 m	CON CALLE TRES REGALOS		
LOTE 3		SUPERFICIE 97.500 M ²		LOTE 17		SUPERFICIE 112.100 M ²	
AL NOROESTE	6.500 m	CON LOTE 28 MISMA MANZANA	AL NOROESTE	7.852 m	CON CALLE BOLERIO		
AL SURESTE	6.500 m	CON CALLE TRES REGALOS	AL SURESTE	7.852 m	CON LOTE 13 MISMA MANZANA		
AL NORESTE	15.000 m	CON LOTE 02 MISMA MANZANA	AL NORESTE	15.000 m	CON LOTE 10 MISMA MANZANA		
AL SUROESTE	15.000 m	CON LOTE 04 MISMA MANZANA	AL SUROESTE	15.000 m	CON LOTE 16 MISMA MANZANA		
LOTE 4		SUPERFICIE 97.500 M ²		LOTE 18		SUPERFICIE 97.500 M ²	
AL NOROESTE	6.500 m	CON LOTE 28 MISMA MANZANA	AL NOROESTE	6.500 m	CON CALLE BOLERIO		
AL SURESTE	6.500 m	CON CALLE TRES REGALOS	AL SURESTE	6.500 m	CON LOTE 14 MISMA MANZANA		
AL NORESTE	15.000 m	CON LOTE 03 MISMA MANZANA	AL NORESTE	15.000 m	CON LOTE 10 MISMA MANZANA		
AL SUROESTE	15.000 m	CON LOTE 26 MISMA MANZANA	AL SUROESTE	15.000 m	CON LOTE 17 MISMA MANZANA		
LOTE 5		SUPERFICIE 97.500 M ²		LOTE 19		SUPERFICIE 97.500 M ²	
AL NOROESTE	6.503 m	CON LOTE 27 MISMA MANZANA	AL NOROESTE	6.509 m	CON CALLE BOLERIO		
AL SURESTE	6.492 m	CON CALLE TRES REGALOS	AL SURESTE	6.500 m	CON LOTE 13 MISMA MANZANA		
AL NORESTE	15.000 m	CON LOTE 04 MISMA MANZANA	AL NORESTE	15.000 m	CON LOTE 20 MISMA MANZANA		
AL SUROESTE	15.000 m	CON LOTE 05 MISMA MANZANA	AL SUROESTE	15.000 m	CON LOTE 18 MISMA MANZANA		
LOTE 6		SUPERFICIE 97.500 M ²		LOTE 20		SUPERFICIE 97.500 M ²	
AL NOROESTE	6.500 m	CON LOTE 26 MISMA MANZANA	AL NOROESTE	6.500 m	CON CALLE BOLERIO		
AL SURESTE	6.500 m	CON CALLE TRES REGALOS	AL SURESTE	6.500 m	CON LOTE 12 MISMA MANZANA		
AL NORESTE	15.000 m	CON LOTE 05 MISMA MANZANA	AL NORESTE	15.000 m	CON LOTE 21 MISMA MANZANA		
AL SUROESTE	15.000 m	CON LOTE 07 MISMA MANZANA	AL SUROESTE	15.000 m	CON LOTE 19 MISMA MANZANA		
LOTE 7		SUPERFICIE 97.500 M ²		LOTE 21		SUPERFICIE 97.500 M ²	
AL NOROESTE	6.500 m	CON LOTE 25 MISMA MANZANA	AL NOROESTE	6.500 m	CON CALLE BOLERIO		
AL SURESTE	6.500 m	CON CALLE TRES REGALOS	AL SURESTE	6.500 m	CON LOTE 11 MISMA MANZANA		
AL NORESTE	15.000 m	CON LOTE 06 MISMA MANZANA	AL NORESTE	15.000 m	CON LOTE 22 MISMA MANZANA		
AL SUROESTE	15.000 m	CON LOTE 08 MISMA MANZANA	AL SUROESTE	15.000 m	CON LOTE 20 MISMA MANZANA		
LOTE 8		SUPERFICIE 97.500 M ²		LOTE 22		SUPERFICIE 97.500 M ²	
AL NOROESTE	6.500 m	CON LOTE 24 MISMA MANZANA	AL NOROESTE	6.500 m	CON CALLE BOLERIO		
AL SURESTE	6.500 m	CON CALLE TRES REGALOS	AL SURESTE	6.500 m	CON LOTE 10 MISMA MANZANA		
AL NORESTE	15.000 m	CON LOTE 07 MISMA MANZANA	AL NORESTE	15.000 m	CON LOTE 23 MISMA MANZANA		
AL SUROESTE	15.000 m	CON LOTE 06 MISMA MANZANA	AL SUROESTE	15.000 m	CON LOTE 21 MISMA MANZANA		
LOTE 9		SUPERFICIE 97.500 M ²		LOTE 23		SUPERFICIE 87.500 M ²	
AL NOROESTE	6.500 m	CON LOTE 23 MISMA MANZANA	AL NOROESTE	6.503 m	CON CALLE BOLERIO		
AL SURESTE	6.500 m	CON CALLE TRES REGALOS	AL SURESTE	6.500 m	CON LOTE 09 MISMA MANZANA		
AL NORESTE	15.000 m	CON LOTE 08 MISMA MANZANA	AL NORESTE	15.000 m	CON LOTE 24 MISMA MANZANA		
AL SUROESTE	15.000 m	CON LOTE 08 MISMA MANZANA	AL SUROESTE	15.000 m	CON LOTE 22 MISMA MANZANA		
LOTE 10		SUPERFICIE 97.500 M ²		LOTE 24		SUPERFICIE 67.500 M ²	
AL NOROESTE	6.500 m	CON LOTE 22 MISMA MANZANA	AL NOROESTE	6.500 m	CON CALLE BOLERIO		
AL SURESTE	6.500 m	CON CALLE TRES REGALOS	AL SURESTE	6.500 m	CON LOTE 08 MISMA MANZANA		
AL NORESTE	15.000 m	CON LOTE 09 MISMA MANZANA	AL NORESTE	15.000 m	CON LOTE 25 MISMA MANZANA		
AL SUROESTE	15.000 m	CON LOTE 11 MISMA MANZANA	AL SUROESTE	15.000 m	CON LOTE 23 MISMA MANZANA		
LOTE 11		SUPERFICIE 97.500 M ²		LOTE 25		SUPERFICIE 97.500 M ²	
AL NOROESTE	6.500 m	CON LOTE 21 MISMA MANZANA	AL NOROESTE	6.500 m	CON CALLE BOLERIO		
AL SURESTE	6.500 m	CON CALLE TRES REGALOS	AL SURESTE	6.500 m	CON LOTE 07 MISMA MANZANA		
AL NORESTE	15.000 m	CON LOTE 10 MISMA MANZANA	AL NORESTE	15.000 m	CON LOTE 26 MISMA MANZANA		
AL SUROESTE	15.000 m	CON LOTE 12 MISMA MANZANA	AL SUROESTE	15.000 m	CON LOTE 24 MISMA MANZANA		
LOTE 12		SUPERFICIE 97.500 M ²		LOTE 26		SUPERFICIE 97.500 M ²	
AL NOROESTE	6.500 m	CON LOTE 20 MISMA MANZANA	AL NOROESTE	6.500 m	CON CALLE BOLERIO		
AL SURESTE	6.500 m	CON CALLE TRES REGALOS	AL SURESTE	6.500 m	CON LOTE 06 MISMA MANZANA		
AL NORESTE	15.000 m	CON CALLE TRES REGALOS	AL NORESTE	15.000 m	CON LOTE 27 MISMA MANZANA		
AL SUROESTE	15.000 m	CON LOTE 13 MISMA MANZANA	AL SUROESTE	15.000 m	CON LOTE 25 MISMA MANZANA		
LOTE 13		SUPERFICIE 97.500 M ²		LOTE 27		SUPERFICIE 97.500 M ²	
AL NOROESTE	6.500 m	CON LOTE 19 MISMA MANZANA	AL NOROESTE	6.500 m	CON CALLE BOLERIO		
AL SURESTE	6.500 m	CON CALLE TRES REGALOS	AL SURESTE	6.500 m	CON LOTE 05 MISMA MANZANA		
AL NORESTE	15.000 m	CON LOTE 12 MISMA MANZANA	AL NORESTE	15.000 m	CON LOTE 28 MISMA MANZANA		



AL NOROESTE	15.000 m	CON	LOTE 14 MISMA MANZANA	AL SURESTE	15.000 m	CON	LOTE 14 MISMA MANZANA
LOTE 14	SUPERFICIE		37.430 M2	LOTE 20	SUPERFICIE		37.430 M2
AL NOROESTE	6.500 m	CON	LOTE 18 MISMA MANZANA	AL NOROESTE	6.500 m	CON	CALLE BULLERIO
AL SURESTE	6.500 m	CON	CALLE TRINIS REGALCOS	AL SURESTE	6.500 m	CON	LOTE 24 MISMA MANZANA
AL NOROESTE	15.000 m	CON	LOTE 17 MISMA MANZANA	AL NOROESTE	15.000 m	CON	LOTE 29 MISMA MANZANA
AL SURESTE	15.000 m	CON	LOTE 16 MISMA MANZANA	AL SURESTE	15.000 m	CON	LOTE 27 MISMA MANZANA
MANZANA 25				MANZANA 25			
LOTE 1	SUPERFICIE		136.197 M2	LOTE 20	SUPERFICIE		140.685 M2
AL NOROESTE	9.187 m	CON	CALLE MARCO ANTONIO ARMENTA AL NOROESTE	AL NOROESTE	9.187 m	CON	LOTE 21 MISMA MANZANA
AL SURESTE	7.967 m	CON	LOTE 02 MISMA MANZANA	AL SURESTE	9.253 m	CON	CALLE GEMA
AL NOROESTE	14.246 m	CON	CALLE PRESIDENTE MENTU	AL NOROESTE	9.000 m	CON	LOTE 19 MISMA MANZANA
AL SURESTE	15.000 m	CON	LOTE 36 MISMA MANZANA	AL SURESTE	15.000 m	CON	CALLE CIEN ANOS
LOTE 2	SUPERFICIE		136.737 M2	LOTE 21	SUPERFICIE		140.685 M2
AL NOROESTE	7.890 m	CON	LOTE 01 MISMA MANZANA	AL NOROESTE	9.187 m	CON	CALLE PROF. MARCO ANTONIO ARMENTA CORRAL
AL SURESTE	6.390 m	CON	CALLE GEMA	AL SURESTE	9.180 m	CON	LOTE 20 MISMA MANZANA
AL NOROESTE	14.204 m	CON	CALLE PRESIDENTE MENTU	AL NOROESTE	15.000 m	CON	LOTE 22 MISMA MANZANA
AL SURESTE	15.000 m	CON	LOTE 32 MISMA MANZANA	AL SURESTE	15.000 m	CON	CALLE CIEN ANOS
LOTE 3	SUPERFICIE		97.500 M2	LOTE 22	SUPERFICIE		97.500 M2
AL NOROESTE	6.500 m	CON	LOTE 38 MISMA MANZANA	AL NOROESTE	6.500 m	CON	CALLE PROF. MARCO ANTONIO ARMENTA CORRAL
AL SURESTE	6.500 m	CON	CALLE GEMA	AL SURESTE	6.500 m	CON	LOTE 15 MISMA MANZANA
AL NOROESTE	15.000 m	CON	LOTE 02 MISMA MANZANA	AL NOROESTE	15.000 m	CON	LOTE 23 MISMA MANZANA
AL SURESTE	15.000 m	CON	LOTE 04 MISMA MANZANA	AL SURESTE	15.000 m	CON	LOTE 21 MISMA MANZANA
LOTE 4	SUPERFICIE		97.500 M2	LOTE 23	SUPERFICIE		97.500 M2
AL NOROESTE	6.500 m	CON	LOTE 37 MISMA MANZANA	AL NOROESTE	4.500 m	CON	CALLE PROF. MARCO ANTONIO ARMENTA CORRAL
AL SURESTE	6.500 m	CON	CALLE GEMA	AL SURESTE	6.500 m	CON	LOTE 15 MISMA MANZANA
AL NOROESTE	15.000 m	CON	LOTE 03 MISMA MANZANA	AL NOROESTE	15.000 m	CON	LOTE 24 MISMA MANZANA
AL SURESTE	15.000 m	CON	LOTE 05 MISMA MANZANA	AL SURESTE	15.000 m	CON	LOTE 22 MISMA MANZANA
LOTE 5	SUPERFICIE		97.500 M2	LOTE 24	SUPERFICIE		97.500 M2
AL NOROESTE	6.500 m	CON	LOTE 30 MISMA MANZANA	AL NOROESTE	6.500 m	CON	CALLE PROF. MARCO ANTONIO ARMENTA CORRAL
AL SURESTE	6.500 m	CON	CALLE GEMA	AL SURESTE	6.500 m	CON	LOTE 17 MISMA MANZANA
AL NOROESTE	15.000 m	CON	LOTE 06 MISMA MANZANA	AL NOROESTE	15.000 m	CON	LOTE 25 MISMA MANZANA
AL SURESTE	15.000 m	CON	LOTE 06 MISMA MANZANA	AL SURESTE	15.000 m	CON	LOTE 26 MISMA MANZANA
LOTE 6	SUPERFICIE		97.500 M2	LOTE 25	SUPERFICIE		97.500 M2
AL NOROESTE	6.500 m	CON	LOTE 35 MISMA MANZANA	AL NOROESTE	6.500 m	CON	CALLE PROF. MARCO ANTONIO ARMENTA CORRAL
AL SURESTE	6.500 m	CON	CALLE GEMA	AL SURESTE	6.500 m	CON	LOTE 18 MISMA MANZANA
AL NOROESTE	15.000 m	CON	LOTE 07 MISMA MANZANA	AL NOROESTE	15.000 m	CON	LOTE 23 MISMA MANZANA
AL SURESTE	15.000 m	CON	LOTE 07 MISMA MANZANA	AL SURESTE	15.000 m	CON	LOTE 24 MISMA MANZANA
LOTE 7	SUPERFICIE		97.500 M2	LOTE 26	SUPERFICIE		97.500 M2
AL NOROESTE	6.500 m	CON	LOTE 34 MISMA MANZANA	AL NOROESTE	6.500 m	CON	CALLE PROF. MARCO ANTONIO ARMENTA CORRAL
AL SURESTE	6.500 m	CON	CALLE GEMA	AL SURESTE	6.500 m	CON	LOTE 15 MISMA MANZANA
AL NOROESTE	15.000 m	CON	LOTE 08 MISMA MANZANA	AL NOROESTE	15.000 m	CON	LOTE 27 MISMA MANZANA
AL SURESTE	15.000 m	CON	LOTE 08 MISMA MANZANA	AL SURESTE	15.000 m	CON	LOTE 25 MISMA MANZANA
LOTE 8	SUPERFICIE		97.500 M2	LOTE 27	SUPERFICIE		97.500 M2
AL NOROESTE	6.500 m	CON	LOTE 33 MISMA MANZANA	AL NOROESTE	6.500 m	CON	CALLE PROF. MARCO ANTONIO ARMENTA CORRAL
AL SURESTE	6.500 m	CON	CALLE GEMA	AL SURESTE	6.500 m	CON	LOTE 14 MISMA MANZANA
AL NOROESTE	15.000 m	CON	LOTE 09 MISMA MANZANA	AL NOROESTE	15.000 m	CON	LOTE 28 MISMA MANZANA
AL SURESTE	15.000 m	CON	LOTE 09 MISMA MANZANA	AL SURESTE	15.000 m	CON	LOTE 20 MISMA MANZANA
LOTE 9	SUPERFICIE		97.500 M2	LOTE 28	SUPERFICIE		97.500 M2
AL NOROESTE	6.500 m	CON	LOTE 32 MISMA MANZANA	AL NOROESTE	6.500 m	CON	CALLE PROF. MARCO ANTONIO ARMENTA CORRAL
AL SURESTE	6.500 m	CON	CALLE GEMA	AL SURESTE	6.500 m	CON	LOTE 13 MISMA MANZANA
AL NOROESTE	15.000 m	CON	LOTE 10 MISMA MANZANA	AL NOROESTE	15.000 m	CON	LOTE 29 MISMA MANZANA
AL SURESTE	15.000 m	CON	LOTE 10 MISMA MANZANA	AL SURESTE	15.000 m	CON	LOTE 27 MISMA MANZANA
LOTE 10	SUPERFICIE		97.500 M2	LOTE 29	SUPERFICIE		97.500 M2
AL NOROESTE	6.500 m	CON	LOTE 31 MISMA MANZANA	AL NOROESTE	6.500 m	CON	CALLE PROF. MARCO ANTONIO ARMENTA CORRAL
AL SURESTE	6.500 m	CON	CALLE GEMA	AL SURESTE	6.500 m	CON	LOTE 12 MISMA MANZANA
AL NOROESTE	15.000 m	CON	LOTE 11 MISMA MANZANA	AL NOROESTE	15.000 m	CON	LOTE 30 MISMA MANZANA
AL SURESTE	15.000 m	CON	LOTE 11 MISMA MANZANA	AL SURESTE	15.000 m	CON	LOTE 28 MISMA MANZANA
LOTE 11	SUPERFICIE		97.500 M2	LOTE 30	SUPERFICIE		97.500 M2
AL NOROESTE	6.500 m	CON	LOTE 30 MISMA MANZANA	AL NOROESTE	6.500 m	CON	CALLE PROF. MARCO ANTONIO ARMENTA CORRAL
AL SURESTE	6.500 m	CON	CALLE GEMA	AL SURESTE	6.500 m	CON	LOTE 11 MISMA MANZANA
AL NOROESTE	15.000 m	CON	LOTE 12 MISMA MANZANA	AL NOROESTE	15.000 m	CON	LOTE 31 MISMA MANZANA
AL SURESTE	15.000 m	CON	LOTE 12 MISMA MANZANA	AL SURESTE	15.000 m	CON	LOTE 29 MISMA MANZANA
LOTE 12	SUPERFICIE		97.500 M2	LOTE 31	SUPERFICIE		97.500 M2
AL NOROESTE	6.500 m	CON	LOTE 29 MISMA MANZANA	AL NOROESTE	6.500 m	CON	CALLE PROF. MARCO ANTONIO ARMENTA CORRAL
AL SURESTE	6.500 m	CON	CALLE GEMA	AL SURESTE	6.500 m	CON	LOTE 10 MISMA MANZANA
AL NOROESTE	15.000 m	CON	LOTE 13 MISMA MANZANA	AL NOROESTE	15.000 m	CON	LOTE 32 MISMA MANZANA
AL SURESTE	15.000 m	CON	LOTE 13 MISMA MANZANA	AL SURESTE	15.000 m	CON	LOTE 28 MISMA MANZANA
LOTE 13	SUPERFICIE		97.500 M2	LOTE 32	SUPERFICIE		97.500 M2
AL NOROESTE	6.500 m	CON	LOTE 28 MISMA MANZANA	AL NOROESTE	6.500 m	CON	CALLE PROF. MARCO ANTONIO ARMENTA CORRAL
AL SURESTE	6.500 m	CON	CALLE GEMA	AL SURESTE	6.500 m	CON	LOTE 08 MISMA MANZANA
AL NOROESTE	15.000 m	CON	LOTE 14 MISMA MANZANA	AL NOROESTE	15.000 m	CON	LOTE 33 MISMA MANZANA
AL SURESTE	15.000 m	CON	LOTE 14 MISMA MANZANA	AL SURESTE	15.000 m	CON	LOTE 31 MISMA MANZANA
LOTE 14	SUPERFICIE		97.500 M2	LOTE 33	SUPERFICIE		97.500 M2
AL NOROESTE	6.500 m	CON	LOTE 27 MISMA MANZANA	AL NOROESTE	6.500 m	CON	CALLE PROF. MARCO ANTONIO ARMENTA CORRAL
AL SURESTE	6.500 m	CON	CALLE GEMA	AL SURESTE	6.500 m	CON	LOTE 05 MISMA MANZANA
AL NOROESTE	15.000 m	CON	LOTE 15 MISMA MANZANA	AL NOROESTE	15.000 m	CON	LOTE 14 MISMA MANZANA
AL SURESTE	15.000 m	CON	LOTE 15 MISMA MANZANA	AL SURESTE	15.000 m	CON	LOTE 32 MISMA MANZANA

COMUNICACION



BOLETIN OFICIAL

Lunes 15 de Febrero del 2010

Número 13 Sec. 1

4



DIRECCION GENERAL DE REGISTRO Y VALORES

<p>LOTE 15</p> <p>SUPERFICIE 97.500 M²</p> <p>AL NOROESTE 5.500 m CON LOTE 28 MISMA MANZANA</p> <p>AL NROESTE 6.500 m CON CALLE GEMA</p> <p>AL NOROESTE 15.000 m CON LOTE 14 MISMA MANZANA</p> <p>AL SUROESTE 15.000 m CON LOTE 18 MISMA MANZANA</p>	<p>LOTE 34</p> <p>SUPERFICIE 97.500 M²</p> <p>AL NOROESTE 6.500 m CON CALLE PROF. MARCO ANTONIO ARMENTA CORRAL</p> <p>AL SURESTE 6.500 m CON LOTE 23 MISMA MANZANA</p> <p>AL NOROESTE 15.000 m CON LOTE 22 MISMA MANZANA</p> <p>AL SUROESTE 15.000 m CON LOTE 33 MISMA MANZANA</p>
<p>LOTE 16</p> <p>SUPERFICIE 97.500 M²</p> <p>AL NOROESTE 6.500 m CON LOTE 25 MISMA MANZANA</p> <p>AL SURESTE 6.500 m CON CALLE GEMA</p> <p>AL NOROESTE 15.000 m CON LOTE 15 MISMA MANZANA</p> <p>AL SUROESTE 15.000 m CON LOTE 17 MISMA MANZANA</p>	<p>LOTE 35</p> <p>SUPERFICIE 97.500 M²</p> <p>AL NOROESTE 6.500 m CON CALLE PROF. MARCO ANTONIO ARMENTA CORRAL</p> <p>AL SURESTE 6.500 m CON LOTE 04 MISMA MANZANA</p> <p>AL NOROESTE 15.000 m CON LOTE 30 MISMA MANZANA</p> <p>AL SUROESTE 15.000 m CON LOTE 34 MISMA MANZANA</p>
<p>LOTE 17</p> <p>SUPERFICIE 97.500 M²</p> <p>AL NOROESTE 6.500 m CON LOTE 24 MISMA MANZANA</p> <p>AL SURESTE 6.500 m CON CALLE GEMA</p> <p>AL NOROESTE 15.000 m CON LOTE 16 MISMA MANZANA</p> <p>AL SUROESTE 15.000 m CON LOTE 18 MISMA MANZANA</p>	<p>LOTE 36</p> <p>SUPERFICIE 97.500 M²</p> <p>AL NOROESTE 6.500 m CON CALLE PROF. MARCO ANTONIO ARMENTA CORRAL</p> <p>AL SURESTE 6.500 m CON LOTE 05 MISMA MANZANA</p> <p>AL NOROESTE 15.000 m CON LOTE 31 MISMA MANZANA</p> <p>AL SUROESTE 15.000 m CON LOTE 35 MISMA MANZANA</p>
<p>LOTE 18</p> <p>SUPERFICIE 97.500 M²</p> <p>AL NOROESTE 6.500 m CON LOTE 23 MISMA MANZANA</p> <p>AL SURESTE 6.500 m CON CALLE GEMA</p> <p>AL NOROESTE 15.000 m CON LOTE 17 MISMA MANZANA</p> <p>AL SUROESTE 15.000 m CON LOTE 19 MISMA MANZANA</p>	<p>LOTE 37</p> <p>SUPERFICIE 97.500 M²</p> <p>AL NOROESTE 6.500 m CON CALLE PROF. MARCO ANTONIO ARMENTA CORRAL</p> <p>AL SURESTE 6.500 m CON LOTE 04 MISMA MANZANA</p> <p>AL NOROESTE 15.000 m CON LOTE 35 MISMA MANZANA</p> <p>AL SUROESTE 15.000 m CON LOTE 36 MISMA MANZANA</p>
<p>LOTE 19</p> <p>SUPERFICIE 97.500 M²</p> <p>AL NOROESTE 6.500 m CON LOTE 22 MISMA MANZANA</p> <p>AL SURESTE 6.500 m CON CALLE GEMA</p> <p>AL NOROESTE 15.000 m CON LOTE 18 MISMA MANZANA</p> <p>AL SUROESTE 15.000 m CON LOTE 20 MISMA MANZANA</p>	<p>LOTE 38</p> <p>SUPERFICIE 97.500 M²</p> <p>AL NOROESTE 6.500 m CON CALLE PROF. MARCO ANTONIO ARMENTA CORRAL</p> <p>AL SURESTE 6.500 m CON LOTE 05 MISMA MANZANA</p> <p>AL NOROESTE 15.000 m CON LOTE 37 MISMA MANZANA</p> <p>AL SUROESTE 15.000 m CON LOTE 37 MISMA MANZANA</p>

RELACION DE MEDIDAS Y COLINDANCIAS DE LOTES A AUTORIZAR PARA RELOTIFICAR

CERTIFICACION DE MEDIDAS Y COLINDANCIAS

<p>MANZANA 21</p> <p>LOTE 1 SUPERFICIE 106.801 m²</p> <p>AL NOROESTE 7.179 m CON CALLE BOKERO</p> <p>AL SURESTE 5.720 m CON LOTE 2 MISMA MANZANA</p> <p>AL NOROESTE 14.745 m CON CALLE PRESENTAMIENTO</p> <p>AL SUROESTE 15.000 m CON LOTE 40 MISMA MANZANA</p>	<p>LOTE 15 SUPERFICIE 97.500 m²</p> <p>AL NOROESTE 6.500 m CON LOTE 28 MISMA MANZANA</p> <p>AL SURESTE 6.500 m CON CALLE TRES REGALDOS</p> <p>AL NOROESTE 15.000 m CON LOTE 24 MISMA MANZANA</p> <p>AL SUROESTE 15.000 m CON LOTE 16 MISMA MANZANA</p>
<p>LOTE 2 SUPERFICIE 137.478 m²</p> <p>AL NOROESTE 5.170 m CON LOTE 1 MISMA MANZANA</p> <p>AL SURESTE 7.287 m CON CALLE TRES REGALDOS</p> <p>AL NOROESTE 14.754 m CON CALLE PRESENTAMIENTO</p> <p>AL SUROESTE 15.000 m CON LOTE 3 MISMA MANZANA</p>	<p>LOTE 16 SUPERFICIE 97.500 m²</p> <p>AL NOROESTE 6.500 m CON LOTE 27 MISMA MANZANA</p> <p>AL SURESTE 6.500 m CON CALLE TRES REGALDOS</p> <p>AL NOROESTE 15.000 m CON LOTE 15 MISMA MANZANA</p> <p>AL SUROESTE 15.000 m CON LOTE 17 MISMA MANZANA</p>
<p>LOTE 3 SUPERFICIE 97.500 m²</p> <p>AL NOROESTE 6.500 m CON LOTE 40 MISMA MANZANA</p> <p>AL SURESTE 6.500 m CON LOTE 2 MISMA MANZANA</p> <p>AL NOROESTE 15.000 m CON LOTE 2 MISMA MANZANA</p> <p>AL SUROESTE 15.000 m CON LOTE 4 MISMA MANZANA</p>	<p>LOTE 17 SUPERFICIE 97.500 m²</p> <p>AL NOROESTE 6.500 m CON LOTE 36 MISMA MANZANA</p> <p>AL SURESTE 6.500 m CON CALLE TRES REGALDOS</p> <p>AL NOROESTE 15.000 m CON LOTE 18 MISMA MANZANA</p> <p>AL SUROESTE 15.000 m CON LOTE 18 MISMA MANZANA</p>
<p>LOTE 4 SUPERFICIE 97.500 m²</p> <p>AL NOROESTE 6.500 m CON LOTE 10 MISMA MANZANA</p> <p>AL SURESTE 6.500 m CON CALLE TRES REGALDOS</p> <p>AL NOROESTE 15.000 m CON LOTE 3 MISMA MANZANA</p> <p>AL SUROESTE 15.000 m CON LOTE 5 MISMA MANZANA</p>	<p>LOTE 18 SUPERFICIE 97.500 m²</p> <p>AL NOROESTE 6.500 m CON LOTE 25 MISMA MANZANA</p> <p>AL SURESTE 6.500 m CON CALLE TRES REGALDOS</p> <p>AL NOROESTE 15.000 m CON LOTE 17 MISMA MANZANA</p> <p>AL SUROESTE 15.000 m CON LOTE 19 MISMA MANZANA</p>
<p>LOTE 5 SUPERFICIE 97.500 m²</p> <p>AL NOROESTE 6.500 m CON LOTE 38 MISMA MANZANA</p> <p>AL SURESTE 6.500 m CON CALLE TRES REGALDOS</p> <p>AL NOROESTE 15.000 m CON LOTE 4 MISMA MANZANA</p> <p>AL SUROESTE 15.000 m CON LOTE 8 MISMA MANZANA</p>	<p>LOTE 19 SUPERFICIE 97.500 m²</p> <p>AL NOROESTE 6.500 m CON LOTE 24 MISMA MANZANA</p> <p>AL SURESTE 6.500 m CON CALLE TRES REGALDOS</p> <p>AL NOROESTE 15.000 m CON LOTE 18 MISMA MANZANA</p> <p>AL SUROESTE 15.000 m CON LOTE 20 MISMA MANZANA</p>
<p>LOTE 6 SUPERFICIE 97.500 m²</p> <p>AL NOROESTE 6.500 m CON LOTE 37 MISMA MANZANA</p> <p>AL SURESTE 6.500 m CON CALLE TRES REGALDOS</p> <p>AL NOROESTE 15.000 m CON LOTE 5 MISMA MANZANA</p> <p>AL SUROESTE 15.000 m CON LOTE 7 MISMA MANZANA</p>	<p>LOTE 20 SUPERFICIE 97.500 m²</p> <p>AL NOROESTE 6.500 m CON LOTE 23 MISMA MANZANA</p> <p>AL SURESTE 6.500 m CON CALLE TRES REGALDOS</p> <p>AL NOROESTE 15.000 m CON LOTE 19 MISMA MANZANA</p> <p>AL SUROESTE 15.000 m CON LOTE 21 MISMA MANZANA</p>
<p>LOTE 7 SUPERFICIE 97.500 m²</p> <p>AL NOROESTE 6.500 m CON LOTE 36 MISMA MANZANA</p> <p>AL SURESTE 6.500 m CON CALLE TRES REGALDOS</p> <p>AL NOROESTE 15.000 m CON LOTE 6 MISMA MANZANA</p> <p>AL SUROESTE 15.000 m CON LOTE 9 MISMA MANZANA</p>	<p>LOTE 21 SUPERFICIE 101.840 m²</p> <p>AL NOROESTE 6.003 m CON LOTE 22 MISMA MANZANA</p> <p>AL SURESTE 6.000 m CON CALLE TRES REGALDOS</p> <p>AL NOROESTE 15.000 m CON LOTE 20 MISMA MANZANA</p> <p>AL SUROESTE 15.000 m CON CALLE CIEN AÑOS</p>
<p>LOTE 8 SUPERFICIE 97.500 m²</p> <p>AL NOROESTE 6.500 m CON LOTE 35 MISMA MANZANA</p> <p>AL SURESTE 6.500 m CON CALLE TRES REGALDOS</p> <p>AL NOROESTE 15.000 m CON LOTE 6 MISMA MANZANA</p> <p>AL SUROESTE 15.000 m CON CALLE CIEN AÑOS</p>	<p>LOTE 22 SUPERFICIE 98.942 m²</p> <p>AL NOROESTE 6.503 m CON CALLE BOKERO</p> <p>AL SURESTE 6.003 m CON LOTE 21 MISMA MANZANA</p> <p>AL NOROESTE 15.000 m CON LOTE 21 MISMA MANZANA</p> <p>AL SUROESTE 15.000 m CON CALLE CIEN AÑOS</p>
<p>LOTE 9 SUPERFICIE 97.500 m²</p> <p>AL NOROESTE 6.500 m CON LOTE 34 MISMA MANZANA</p> <p>AL SURESTE 6.500 m CON CALLE TRES REGALDOS</p> <p>AL NOROESTE 15.000 m CON LOTE 10 MISMA MANZANA</p> <p>AL SUROESTE 15.000 m CON LOTE 10 MISMA MANZANA</p>	<p>LOTE 23 SUPERFICIE 97.500 m²</p> <p>AL NOROESTE 6.500 m CON CALLE BOKERO</p> <p>AL SURESTE 6.500 m CON LOTE 20 MISMA MANZANA</p> <p>AL NOROESTE 15.000 m CON LOTE 24 MISMA MANZANA</p> <p>AL SUROESTE 15.000 m CON LOTE 22 MISMA MANZANA</p>
<p>LOTE 10 SUPERFICIE 97.500 m²</p> <p>AL NOROESTE 6.500 m CON LOTE 33 MISMA MANZANA</p>	<p>LOTE 24 SUPERFICIE 97.500 m²</p> <p>AL NOROESTE 6.500 m CON CALLE BOKERO</p>



COMISIÓN DE INGENIERIA URBANA Y ECOLOGIA



AL SURESTE 9.500 m CON CALLE TRES REGALOS
AL NOROESTE 15.00 m CON LOTE 9 MISMA MANZANA
AL SUROESTE 15.00 m CON LOTE 11 MISMA MANZANA

LOTE 11 SUPERFICIE 97.500 m²
AL NOROESTE 8.500 m CON LOTE 12 MISMA MANZANA
AL SURESTE 8.500 m CON CALLE TRES REGALOS
AL NOROESTE 15.00 m CON LOTE 10 MISMA MANZANA
AL SUROESTE 15.00 m CON LOTE 12 MISMA MANZANA

LOTE 12 SUPERFICIE 97.500 m²
AL NOROESTE 8.500 m CON LOTE 31 MISMA MANZANA
AL SURESTE 8.500 m CON CALLE TRES REGALOS
AL NOROESTE 15.00 m CON LOTE 11 MISMA MANZANA
AL SUROESTE 15.00 m CON LOTE 13 MISMA MANZANA

LOTE 13 SUPERFICIE 97.500 m²
AL NOROESTE 8.500 m CON LOTE 30 MISMA MANZANA
AL SURESTE 8.500 m CON CALLE TRES REGALOS
AL NOROESTE 15.00 m CON LOTE 12 MISMA MANZANA
AL SUROESTE 15.00 m CON LOTE 14 MISMA MANZANA

LOTE 14 SUPERFICIE 97.500 m²
AL NOROESTE 8.500 m CON LOTE 29 MISMA MANZANA
AL SURESTE 8.500 m CON CALLE TRES REGALOS
AL NOROESTE 15.00 m CON LOTE 13 MISMA MANZANA
AL SUROESTE 15.00 m CON LOTE 15 MISMA MANZANA

MANZANA 21

LOTE 29 SUPERFICIE 97.500 m²
AL NOROESTE 8.500 m CON CALLE BOLERO
AL SURESTE 8.500 m CON LOTE 44 MISMA MANZANA
AL NOROESTE 15.00 m CON LOTE 30 MISMA MANZANA
AL SUROESTE 15.00 m CON LOTE 28 MISMA MANZANA

LOTE 30 SUPERFICIE 97.500 m²
AL NOROESTE 8.500 m CON CALLE BOLERO
AL SURESTE 8.500 m CON LOTE 13 MISMA MANZANA
AL NOROESTE 15.00 m CON LOTE 31 MISMA MANZANA
AL SUROESTE 15.00 m CON LOTE 29 MISMA MANZANA

LOTE 31 SUPERFICIE 97.500 m²
AL NOROESTE 8.500 m CON CALLE BOLERO
AL SURESTE 8.500 m CON LOTE 12 MISMA MANZANA
AL NOROESTE 15.00 m CON LOTE 32 MISMA MANZANA
AL SUROESTE 15.00 m CON LOTE 33 MISMA MANZANA

LOTE 32 SUPERFICIE 97.500 m²
AL NOROESTE 8.500 m CON CALLE BOLERO
AL SURESTE 8.500 m CON LOTE 11 MISMA MANZANA
AL NOROESTE 15.00 m CON LOTE 33 MISMA MANZANA
AL SUROESTE 15.00 m CON LOTE 31 MISMA MANZANA

LOTE 33 SUPERFICIE 97.500 m²
AL NOROESTE 8.500 m CON CALLE BOLERO
AL SURESTE 8.500 m CON LOTE 10 MISMA MANZANA
AL NOROESTE 15.00 m CON LOTE 34 MISMA MANZANA
AL SUROESTE 15.00 m CON LOTE 32 MISMA MANZANA

LOTE 34 SUPERFICIE 97.500 m²
AL NOROESTE 8.500 m CON CALLE BOLERO
AL SURESTE 8.500 m CON LOTE 9 MISMA MANZANA
AL NOROESTE 15.00 m CON LOTE 35 MISMA MANZANA
AL SUROESTE 15.00 m CON LOTE 33 MISMA MANZANA

MANZANA 28

LOTE 1 SUPERFICIE 108.892 m²
AL NOROESTE 7.268 m CON CALLE PROF MARCO ANTONIO
AL SURESTE 6.700 m CON LOTE 2 MISMA MANZANA
AL NOROESTE 14.240 m CON CALLE PRESENTIMIENTO
AL SUROESTE 15.00 m CON LOTE 29 MISMA MANZANA

LOTE 2 SUPERFICIE 197.610 m²
AL NOROESTE 5.700 m CON LOTE 1 MISMA MANZANA
AL SURESTE 7.340 m CON CALLE GEMA
AL NOROESTE 14.254 m CON CALLE PRESENTIMIENTO
AL SUROESTE 15.00 m CON LOTE 3 MISMA MANZANA

LOTE 3 SUPERFICIE 97.500 m²
AL NOROESTE 8.50 m CON LOTE 29 MISMA MANZANA
AL SURESTE 8.50 m CON CALLE GEMA
AL NOROESTE 15.00 m CON LOTE 2 MISMA MANZANA
AL SUROESTE 15.00 m CON CALLE 4 MISMA MANZANA

LOTE 4 SUPERFICIE 97.500 m²
AL NOROESTE 8.50 m CON LOTE 28 MISMA MANZANA
AL SURESTE 8.50 m CON CALLE GEMA
AL NOROESTE 15.00 m CON LOTE 3 MISMA MANZANA
AL SUROESTE 15.00 m CON CALLE 5 MISMA MANZANA

AL SURESTE 8.500 m CON LOTE 19 MISMA MANZANA
AL NOROESTE 15.00 m CON LOTE 25 MISMA MANZANA
AL SUROESTE 15.00 m CON LOTE 23 MISMA MANZANA

LOTE 25 SUPERFICIE 97.500 m²
AL NOROESTE 8.500 m CON CALLE BOLERO
AL SURESTE 8.500 m CON LOTE 18 MISMA MANZANA
AL NOROESTE 15.00 m CON LOTE 29 MISMA MANZANA
AL SUROESTE 15.00 m CON LOTE 24 MISMA MANZANA

LOTE 26 SUPERFICIE 97.500 m²
AL NOROESTE 8.500 m CON CALLE BOLERO
AL SURESTE 8.500 m CON LOTE 17 MISMA MANZANA
AL NOROESTE 15.00 m CON LOTE 27 MISMA MANZANA
AL SUROESTE 15.00 m CON LOTE 25 MISMA MANZANA

LOTE 27 SUPERFICIE 97.500 m²
AL NOROESTE 8.500 m CON CALLE BOLERO
AL SURESTE 8.500 m CON LOTE 16 MISMA MANZANA
AL NOROESTE 15.00 m CON LOTE 28 MISMA MANZANA
AL SUROESTE 15.00 m CON LOTE 26 MISMA MANZANA

LOTE 28 SUPERFICIE 97.500 m²
AL NOROESTE 8.500 m CON CALLE BOLERO
AL SURESTE 8.500 m CON LOTE 15 MISMA MANZANA
AL NOROESTE 15.00 m CON LOTE 29 MISMA MANZANA
AL SUROESTE 15.00 m CON LOTE 17 MISMA MANZANA

LOTE 35 SUPERFICIE 97.500 m²
AL NOROESTE 8.500 m CON CALLE BOLERO
AL SURESTE 8.500 m CON LOTE 8 MISMA MANZANA
AL NOROESTE 15.00 m CON LOTE 36 MISMA MANZANA
AL SUROESTE 15.00 m CON LOTE 34 MISMA MANZANA

LOTE 36 SUPERFICIE 97.500 m²
AL NOROESTE 8.500 m CON CALLE BOLERO
AL SURESTE 8.500 m CON CALLE 7 MISMA MANZANA
AL NOROESTE 15.00 m CON LOTE 37 MISMA MANZANA
AL SUROESTE 15.00 m CON LOTE 35 MISMA MANZANA

LOTE 37 SUPERFICIE 97.500 m²
AL NOROESTE 8.500 m CON CALLE BOLERO
AL SURESTE 8.500 m CON LOTE 6 MISMA MANZANA
AL NOROESTE 15.00 m CON LOTE 38 MISMA MANZANA
AL SUROESTE 15.00 m CON LOTE 36 MISMA MANZANA

LOTE 38 SUPERFICIE 97.500 m²
AL NOROESTE 8.500 m CON CALLE BOLERO
AL SURESTE 8.500 m CON LOTE 5 MISMA MANZANA
AL NOROESTE 15.00 m CON LOTE 39 MISMA MANZANA
AL SUROESTE 15.00 m CON LOTE 37 MISMA MANZANA

LOTE 39 SUPERFICIE 97.500 m²
AL NOROESTE 8.500 m CON CALLE BOLERO
AL SURESTE 8.500 m CON LOTE 4 MISMA MANZANA
AL NOROESTE 15.00 m CON LOTE 40 MISMA MANZANA
AL SUROESTE 15.00 m CON LOTE 38 MISMA MANZANA

LOTE 40 SUPERFICIE 97.500 m²
AL NOROESTE 8.500 m CON CALLE BOLERO
AL SURESTE 8.500 m CON LOTE 3 MISMA MANZANA
AL NOROESTE 15.00 m CON LOTE 41 MISMA MANZANA
AL SUROESTE 15.00 m CON LOTE 39 MISMA MANZANA

LOTE 15 SUPERFICIE 97.500 m²
AL NOROESTE 8.50 m CON LOTE 17 MISMA MANZANA
AL SURESTE 8.50 m CON CALLE GEMA
AL NOROESTE 15.00 m CON LOTE 14 MISMA MANZANA
AL SUROESTE 15.00 m CON AREA VERDE

LOTE 1 AREA VERDE SUPERFICIE 1125.800 m²
AL NOROESTE 37.488 m CON CALLE PROF MARCO ANTONIO ARMENTA CORRAL
AL SURESTE 37.432 m CON CALLE GEMA
AL NOROESTE 15.00 m CON LOTE 17 MISMA MANZANA
AL SUROESTE 15.00 m CON LOTE 15 MISMA MANZANA
AL SUROESTE 30.00 m CON CALLE 100 AÑOS

LOTE 17 SUPERFICIE 97.500 m²
AL NOROESTE 8.50 m CON CALLE PROF MARCO ANTONIO ARMENTA CORRAL
AL SURESTE 8.50 m CON LOTE 18 MISMA MANZANA
AL NOROESTE 15.00 m CON LOTE 18 MISMA MANZANA
AL SUROESTE 15.00 m CON AREA VERDE

LOTE 18 SUPERFICIE 97.500 m²
AL NOROESTE 8.50 m CON CALLE PROF MARCO ANTONIO ARMENTA CORRAL
AL SURESTE 8.50 m CON LOTE 14 MISMA MANZANA
AL NOROESTE 15.00 m CON LOTE 19 MISMA MANZANA
AL SUROESTE 15.00 m CON LOTE 17 MISMA MANZANA



<p>LOTE 5</p> <p>SUPERFICIE 97.50 m²</p> <p>AL NOROESTE 6.50 m CON LOTE 27 MISMA MANZANA</p> <p>AL SURESTE 6.50 m CON CALLE GEMA</p> <p>AL NORESTE 15.0 m CON LOTE 4 MISMA MANZANA</p> <p>AL SUROESTE 15.0 m CON CALLE 6 MISMA MANZANA</p>	<p>LOTE 19</p> <p>SUPERFICIE 97.50 m²</p> <p>AL NOROESTE 6.50 m CON CALLE PROF. MARCO ANTONIO ARMENTA CORRAL</p> <p>AL SURESTE 6.50 m CON LOTE 13 MISMA MANZANA</p> <p>AL NORESTE 15.0 m CON LOTE 20 MISMA MANZANA</p> <p>AL SUROESTE 15.0 m CON LOTE 18 MISMA MANZANA</p>
<p>LOTE 6</p> <p>SUPERFICIE 97.50 m²</p> <p>AL NOROESTE 6.50 m CON LOTE 26 MISMA MANZANA</p> <p>AL SURESTE 6.50 m CON CALLE GEMA</p> <p>AL NORESTE 15.0 m CON LOTE 5 MISMA MANZANA</p> <p>AL SUROESTE 15.0 m CON CALLE 7 MISMA MANZANA</p>	<p>LOTE 20</p> <p>SUPERFICIE 97.50 m²</p> <p>AL NOROESTE 6.50 m CON CALLE PROF. MARCO ANTONIO ARMENTA CORRAL</p> <p>AL SURESTE 6.50 m CON LOTE 12 MISMA MANZANA</p> <p>AL NORESTE 15.0 m CON LOTE 21 MISMA MANZANA</p>
<p>LOTE 7</p> <p>SUPERFICIE 97.50 m²</p> <p>AL NOROESTE 6.50 m CON LOTE 25 MISMA MANZANA</p> <p>AL SURESTE 6.50 m CON CALLE GEMA</p> <p>AL NORESTE 15.0 m CON LOTE 8 MISMA MANZANA</p> <p>AL SUROESTE 15.0 m CON CALLE 8 MISMA MANZANA</p>	<p>LOTE 21</p> <p>SUPERFICIE 97.50 m²</p> <p>AL NOROESTE 6.50 m CON CALLE PROF. MARCO ANTONIO ARMENTA CORRAL</p> <p>AL SURESTE 15.0 m CON LOTE 11 MISMA MANZANA</p> <p>AL NORESTE 15.0 m CON LOTE 22 MISMA MANZANA</p> <p>AL SUROESTE 15.0 m CON LOTE 20 MISMA MANZANA</p>
<p>LOTE 8</p> <p>SUPERFICIE 97.50 m²</p> <p>AL NOROESTE 6.50 m CON LOTE 24 MISMA MANZANA</p> <p>AL SURESTE 6.50 m CON CALLE GEMA</p> <p>AL NORESTE 15.0 m CON LOTE 7 MISMA MANZANA</p> <p>AL SUROESTE 15.0 m CON CALLE 9 MISMA MANZANA</p>	<p>LOTE 22</p> <p>SUPERFICIE 97.50 m²</p> <p>AL NOROESTE 6.50 m CON CALLE PROF. MARCO ANTONIO ARMENTA CORRAL</p> <p>AL SURESTE 6.50 m CON LOTE 10 MISMA MANZANA</p> <p>AL NORESTE 15.0 m CON LOTE 23 MISMA MANZANA</p>
<p>LOTE 9</p> <p>SUPERFICIE 97.50 m²</p> <p>AL NOROESTE 6.50 m CON LOTE 23 MISMA MANZANA</p> <p>AL SURESTE 6.50 m CON CALLE GEMA</p> <p>AL NORESTE 15.0 m CON LOTE 6 MISMA MANZANA</p> <p>AL SUROESTE 15.0 m CON CALLE 10 MISMA MANZANA</p>	<p>LOTE 23</p> <p>SUPERFICIE 97.50 m²</p> <p>AL NOROESTE 6.50 m CON CALLE PROF. MARCO ANTONIO ARMENTA CORRAL</p> <p>AL SURESTE 6.50 m CON LOTE 9 MISMA MANZANA</p> <p>AL NORESTE 15.0 m CON LOTE 24 MISMA MANZANA</p> <p>AL SUROESTE 15.0 m CON LOTE 22 MISMA MANZANA</p>
<p>LOTE 10</p> <p>SUPERFICIE 97.50 m²</p> <p>AL NOROESTE 6.50 m CON LOTE 22 MISMA MANZANA</p> <p>AL SURESTE 6.50 m CON CALLE GEMA</p> <p>AL NORESTE 15.0 m CON LOTE 9 MISMA MANZANA</p> <p>AL SUROESTE 15.0 m CON CALLE 11 MISMA MANZANA</p>	<p>LOTE 24</p> <p>SUPERFICIE 97.50 m²</p> <p>AL NOROESTE 6.50 m CON CALLE PROF. MARCO ANTONIO ARMENTA CORRAL</p> <p>AL SURESTE 6.50 m CON LOTE 8 MISMA MANZANA</p> <p>AL NORESTE 15.0 m CON LOTE 25 MISMA MANZANA</p> <p>AL SUROESTE 15.0 m CON LOTE 23 MISMA MANZANA</p>
<p>LOTE 11</p> <p>SUPERFICIE 97.50 m²</p> <p>AL NOROESTE 6.50 m CON LOTE 21 MISMA MANZANA</p> <p>AL SURESTE 6.50 m CON CALLE GEMA</p> <p>AL NORESTE 15.0 m CON LOTE 10 MISMA MANZANA</p> <p>AL SUROESTE 15.0 m CON CALLE 12 MISMA MANZANA</p>	<p>LOTE 25</p> <p>SUPERFICIE 97.50 m²</p> <p>AL NOROESTE 6.50 m CON CALLE PROF. MARCO ANTONIO ARMENTA CORRAL</p> <p>AL SURESTE 6.50 m CON LOTE 7 MISMA MANZANA</p> <p>AL NORESTE 15.0 m CON LOTE 26 MISMA MANZANA</p> <p>AL SUROESTE 15.0 m CON LOTE 24 MISMA MANZANA</p>
<p>LOTE 12</p> <p>SUPERFICIE 97.50 m²</p> <p>AL NOROESTE 6.50 m CON LOTE 20 MISMA MANZANA</p> <p>AL SURESTE 6.50 m CON CALLE GEMA</p> <p>AL NORESTE 15.0 m CON LOTE 11 MISMA MANZANA</p> <p>AL SUROESTE 15.0 m CON CALLE 13 MISMA MANZANA</p>	<p>LOTE 26</p> <p>SUPERFICIE 97.50 m²</p> <p>AL NOROESTE 6.50 m CON CALLE PROF. MARCO ANTONIO ARMENTA CORRAL</p> <p>AL SURESTE 6.50 m CON LOTE 6 MISMA MANZANA</p> <p>AL NORESTE 15.0 m CON LOTE 27 MISMA MANZANA</p> <p>AL SUROESTE 15.0 m CON LOTE 25 MISMA MANZANA</p>
<p>LOTE 13</p> <p>SUPERFICIE 97.50 m²</p> <p>AL NOROESTE 6.50 m CON LOTE 19 MISMA MANZANA</p> <p>AL SURESTE 6.50 m CON CALLE GEMA</p> <p>AL NORESTE 15.0 m CON LOTE 12 MISMA MANZANA</p> <p>AL SUROESTE 15.0 m CON CALLE 14 MISMA MANZANA</p>	<p>LOTE 27</p> <p>SUPERFICIE 97.50 m²</p> <p>AL NOROESTE 6.50 m CON CALLE PROF. MARCO ANTONIO ARMENTA CORRAL</p> <p>AL SURESTE 6.50 m CON LOTE 5 MISMA MANZANA</p> <p>AL NORESTE 15.0 m CON LOTE 28 MISMA MANZANA</p> <p>AL SUROESTE 15.0 m CON LOTE 26 MISMA MANZANA</p>
<p>LOTE 14</p> <p>SUPERFICIE 97.50 m²</p> <p>AL NOROESTE 6.50 m CON LOTE 18 MISMA MANZANA</p> <p>AL SURESTE 6.50 m CON CALLE GEMA</p> <p>AL NORESTE 15.0 m CON LOTE 13 MISMA MANZANA</p> <p>AL SUROESTE 15.0 m CON CALLE 15 MISMA MANZANA</p>	
<p>MANZANA 25</p>	
<p>LOTE 28</p> <p>SUPERFICIE 97.50 m²</p> <p>AL NOROESTE 6.50 m CON CALLE PROF. MARCO ANTONIO ARMENTA CORRAL</p> <p>AL SURESTE 6.50 m CON LOTE 4 MISMA MANZANA</p> <p>AL NORESTE 15.0 m CON LOTE 19 MISMA MANZANA</p> <p>AL SUROESTE 15.0 m CON LOTE 17 MISMA MANZANA</p>	<p>LOTE 29</p> <p>SUPERFICIE 97.50 m²</p> <p>AL NOROESTE 6.50 m CON CALLE PROF. MARCO ANTONIO ARMENTA CORRAL</p> <p>AL SURESTE 6.50 m CON LOTE 3 MISMA MANZANA</p> <p>AL NORESTE 15.0 m CON LOTE 1 MISMA MANZANA</p> <p>AL SUROESTE 15.0 m CON LOTE 28 MISMA MANZANA</p>

II. En virtud de que la Reloificación cumple con lo establecido en la Ley 254 de Ordenamiento Territorial de Desarrollo Urbano para el Estado de Sonora; la Secretaría de Infraestructura Urbana y Ecología no tiene ningún inconveniente en la aprobación de la Reloificación de 40 lotes ubicados en las manzanas 21 y Manzana 25 con 29 Lotes del Fraccionamiento "Ampliación la Herradura".

En los términos anteriores Anteriores esta autoridad Resuelve: La aprobación de la Reloificación de la Manzana No. 21 y 25 con 29 Lotes del Fraccionamiento "Ampliación la Herradura".

NOTA: Esta Reloificación causará efecto una vez publicada en el Boletín Oficial del Gobierno del Estado, copia que habrá de llegar a esta Dirección de Desarrollo Urbano.

APROBACION

El Director de Desarrollo Urbano

C. Arg. Jorge Luis Cárdenas López





Construcción y Edificación CDO S.A. de C.V

En relación a su oficio con fecha 13 de Enero de 2010, expedido a esta Secretaría, donde nos solicita Relotificación de la Manzana 7 en el Fraccionamiento "Mision Santa Maria"


MEDIDAS Y COLINDANCIAS ACTUALES

MANZANA 7		SUPERFICIE 211,279 m ²		LOTE 1		SUPERFICIE 129,810 m ²	
AL NOROESTE	16,397 m CON	CALLE MISION SANTA MARIA		AL NOROESTE	3,606 m CON	LOTE 3 MISMA MANZANA	
AL SURESTE	6,869 m CON	CALLE MISION SANTA MARIA		AL SURESTE	3,606 m CON	LOTE 9 MISMA MANZANA	
AL SURESTE	18,029 m CON	LOTE 2 MISMA MANZANA		AL SURESTE	7,212 m CON	CALLE MISION SAN JUAN	
AL NROESTE	13,367 m CON	CALLE MISION SAN RAMON		AL NROESTE	18,029 m CON	LOTE 5 MISMA MANZANA	
AL SUROESTE	5,067 m CON	LOTE 9 MISMA MANZANA		AL SUROESTE	18,029 m CON	LOTE 7 MISMA MANZANA	
LOTE 2		SUPERFICIE 126,204 m ²		LOTE 2		SUPERFICIE 129,810 m ²	
AL NOROESTE	18,029 m CON	LOTE 1 MISMA MANZANA		AL NOROESTE	7,212 m CON	LOTE 9 MISMA MANZANA	
AL SURESTE	18,029 m CON	LOTE 3 MISMA MANZANA		AL SURESTE	7,212 m CON	CALLE MISION SAN JUAN	
AL NROESTE	7,011 m CON	CALLE MISION SAN RAMON		AL NROESTE	18,029 m CON	LOTE 4 MISMA MANZANA	
AL SUROESTE	7,011 m CON	LOTE 9 MISMA MANZANA		AL SUROESTE	18,029 m CON	LOTE 8 MISMA MANZANA	
LOTE 3		SUPERFICIE 176,029 m ²		LOTE 8		SUPERFICIE 129,810 m ²	
AL NOROESTE	18,029 m CON	LOTE 2 MISMA MANZANA		AL NOROESTE	7,212 m CON	LOTE 9 MISMA MANZANA	
AL SURESTE	7,212 m CON	LOTE 4 MISMA MANZANA		AL SURESTE	7,212 m CON	CALLE MISION SAN JUAN	
	7,212 m CON	LOTE 5 MISMA MANZANA		AL NROESTE	18,029 m CON	LOTE 7 MISMA MANZANA	
	3,606 m CON	LOTE 6 MISMA MANZANA		AL SURESTE	18,029 m CON	CALLE MISION SAN FELIPE	
AL NROESTE	7,011 m CON	CALLE MISION SAN RAMON		LOTE 9		SUPERFICIE 216,697 m ²	
AL SUROESTE	7,011 m CON	LOTE 9 MISMA MANZANA		AL NOROESTE	22,315 m CON	CALLE MISION SANTA MARIA	
LOTE 4		SUPERFICIE 102,810 m ²		AL SURESTE	3,606 m CON	LOTE 6 MISMA MANZANA	
AL NOROESTE	7,212 m CON	LOTE 3 MISMA MANZANA			7,212 m CON	LOTE 7 MISMA MANZANA	
AL SURESTE	7,212 m CON	CALLE MISION SAN JUAN			7,212 m CON	LOTE 8 MISMA MANZANA	
AL NROESTE	18,029 m CON	CALLE MISION SAN RAMON		AL NROESTE	5,067 m CON	LOTE 1 MISMA MANZANA	
AL SUROESTE	18,029 m CON	LOTE 9 MISMA MANZANA			7,011 m CON	LOTE 2 MISMA MANZANA	
LOTE 5		SUPERFICIE 129,810 m ²			7,011 m CON	LOTE 3 MISMA MANZANA	
AL NOROESTE	7,212 m CON	LOTE 3 MISMA MANZANA		AL SUROESTE	4,674 m CON	CALLE MISION SAN FELIPE	
AL SURESTE	7,212 m CON	CALLE MISION SAN JUAN					
AL NROESTE	18,029 m CON	LOTE 4 MISMA MANZANA					
AL SUROESTE	18,029 m CON	LOTE 5 MISMA MANZANA					

RELACION DE MEDIDAS Y COLINDANCIAS DE LOTES A AUTORIZAR PARA RELOTIFICAR

CERTIFICACIÓN DE MEDIDAS Y COLINDANCIAS

MANZANA 7		SUPERFICIE 202,936 m ²		LOTE 6		SUPERFICIE 135,210 m ²	
AL NOROESTE	10,390 m CON CALLE MISION SANTA MARIA			AL NOROESTE	18,00 m CON LOTE 7 MISMA MANZANA		
AL SURESTE	10,490 m CON CALLE MISION SANTA MARIA			AL SURESTE	18,029 m CON CALLE MISION SAN JUAN		
AL SURESTE	18,00 m CON LOTE 2 MISMA MANZANA			AL NROESTE	8,003 m CON LOTE 5 MISMA MANZANA		
AL NROESTE	12,387 m CON CALLE MISION SAN RAMON				025 m CON LOTE 4 MISMA MANZANA		
AL SUROESTE	5,115 m CON LOTE 9 MISMA MANZANA			AL SUROESTE	7,00 m CON CALLE MISION SAN FELIPE		



COPIA SIN VALOR



LOTE 2

SUPERFICIE 144.00 m²

AL NOROESTE 18.00 m CON LOTE 1 MISMA MANZANA
 AL SURESTE 18.00 m CON LOTE 3 MISMA MANZANA
 AL NORESTE 8.00 m CON CALLE MISION SAN RAMON
 AL SUROESTE 8.00 m CON LOTE 9 MISMA MANZANA

LOTE 3

SUPERFICIE 144.00 m²

AL NOROESTE 18.00 m CON LOTE 2 MISMA MANZANA
 AL SURESTE 18.00 m CON LOTE 4 MISMA MANZANA
 AL NORESTE 8.00 m CON CALLE MISION SAN RAMON
 AL SUROESTE 1.979 m CON LOTE 8 MISMA MANZANA
 0.021 m CON LOTE 6 MISMA MANZANA

LOTE 4

SUPERFICIE 144.00 m²

AL NOROESTE 18.00 m CON LOTE 3 MISMA MANZANA
 AL SURESTE 18.00 m CON LOTE 5 MISMA MANZANA
 AL NORESTE 8.00 m CON CALLE MISION SAN RAMON
 AL SUROESTE 0.978 m CON LOTE 8 MISMA MANZANA
 7.00 m CON LOTE 7 MISMA MANZANA
 0.21 m CON LOTE 6 MISMA MANZANA

LOTE 5

SUPERFICIE 153.278 m²

AL NOROESTE 18.00 m CON LOTE 4 MISMA MANZANA
 AL SURESTE 18.028 m CON CALLE MISION SAN JUAN
 AL NORESTE 9.027 m CON CALLE MISION SAN RAMON
 AL SUROESTE 8.803 m CON LOTE 6 MISMA MANZANA

LOTE 7

SUPERFICIE 126.00 m²

AL NOROESTE 18.00 m CON LOTE 8 MISMA MANZANA
 AL SURESTE 18.00 m CON LOTE 6 MISMA MANZANA
 AL NORESTE 7.00 m CON LOTE 4 MISMA MANZANA
 AL SUROESTE 7.00 m CON CALLE MISION SAN FELIPE

LOTE 8

SUPERFICIE 126.00 m²

AL NOROESTE 18.00 m CON LOTE 9 MISMA MANZANA
 AL SURESTE 18.00 m CON LOTE 7 MISMA MANZANA
 AL NORESTE 0.978 m CON LOTE 4 MISMA MANZANA
 8.021 m CON LOTE 3 MISMA MANZANA
 AL SUROESTE 7.00 m CON CALLE MISION SAN FELIPE

LOTE 9

SUPERFICIE 152.992 m²

AL NOROESTE 22.315 m CON CALLE MISION SANTA MARIA
 AL SURESTE 18.00 m CON LOTE 8 MISMA MANZANA
 AL NORESTE 5.115 m CON LOTE 1 MISMA MANZANA
 8.00 m CON LOTE 2 MISMA MANZANA
 1.979 m CON LOTE 3 MISMA MANZANA
 AL SUROESTE 1.905 m CON CALLE MISION SAN FELIPE

II. En virtud de que la Relotificación cumple con lo establecido en la Ley 254 de Ordenamiento Territorial de Desarrollo Urbano para el estado de Sonora; la Secretaría de Infraestructura Urbana y Ecología no tiene ningún inconveniente en la aprobación de la Relotificación de 09 lotes ubicados en las manzanas 7 del Fraccionamiento "Mision Santa Maria".

APROBACION

En los Terminos anteriores Anteriores esta autoridad Resuelve La aprobación de la Relotificación de la Manzana No.7 Lotes 09 del Fraccionamiento "Mision Santa Maria"

NOTA Esta Relotificación causará efecto una vez publicada en el Boletín Oficial del Gobierno del Estado, copia que harán llegar a esta Dirección de Desarrollo Urbano.

El Director de Desarrollo Urbano

Arq. Jorge Luis Cárdenas Loerz



SECRETARIA DE
 INFRAESTRUCTURA
 URBANA Y ECOLOGIA

COPIA SIN VALOR





CONFORMACION DE PLANILLAS DE AYUNTAMIENTOS 2009



BACUM



CARGO	PROPIETARIO	SUPLENTE	PARTIDO/ETNIA
PRESIDENTE MUNICIPAL	ROSALIA BENITEZ AUDEVEZ		
SINDICO	JORGÉ ALTAMIRANO RIVERA	ERICA GUADALUPE LIZARRAGA MARTINEZ SOFIA GONZALES GOMEZ	
REGIDOR MAYORIA RELATIVA	NOE ORTIZ CASTRO		
REGIDOR MAYORIA RELATIVA	CIPRIANA FLORES MENDOZA	JESUS RODOLFO VALENZUELA PADILLA ARAĆELI FRANCO ZAMORA	
REGIDOR MAYORIA RELATIVA	MARIO RIVERA GASTELUM		
REGIDOR REPRESENTACION PROPORCIONAL	SERGE ENRIQUEZ TOLANO	MARIA TERESA BALDENEBRO CORRAL	
REGIDOR REPRESENTACION PROPORCIONAL	ALBERTO QUIJADA RUIZ	BEATRIZ ELENA ZAZUETA MURRIETA	
REGIDOR ÉTNICO	DARIO VALENCIA MILLANEZ	LUIS PEDRO GARCIA SOMBRA	ETNIA YAQUI

BENITO JUAREZ






CARGO	PROPIETARIO	SUPLENTE	PARTIDO/ETNIA
PRESIDENTE MUNICIPAL	MANUEL DE JESUS BUSTAMANTE SANDOVAL		
SINDICO	MOISES PONCE DE LEON VALENZUELA	RICARDO ARAGON VALENZUELA	
REGIDOR MAYORIA RELATIVA	RAMON PAEZ RAZO	OFELIA ULTIMO GOCOBACHI	
REGIDOR MAYORIA RELATIVA	BLANCA ALICIA JIMENEZ BARRAZA	JOSE ALBERTO CUBEDO COVARRUBIAS	
REGIDOR MAYORIA RELATIVA	JOSE ENRIQUE LARA CONTRERAS	EUSTOLIA ESCALANTE VALENZUELA	
REGIDOR REPRESENTACION PROPORCIONAL	RODOLFO ECHAVE LACHICA	AMELIA GAMEZ SOTO	
REGIDOR REPRESENTACION PROPORCIONAL	RAMON GUSTAVO BORQUEZ MOLINA	JOSE FRANCISCO PAREDES OTERO	
REGIDOR ÉTNICO	MARINA VALENZUELA FELIX	FRANCISCA BUITIMEA SOTO	ETNIA MAYO



EMPALME



CARGO	PROPIETARIO	SUPLENTE	PARTIDO/ETNIA
PRESIDENTE MUNICIPAL	FRANCISCO JAVIER CARAVEO RINCON		
SINDICO	JOEL FUENTES CRUZ	MARIA LUISA VILLASEÑOR ANGULO	
REGIDOR MAYORIA RELATIVA	SALVADOR VALLE FRANCO	EMA ROSA CAZAREZ BUSH	
REGIDOR MAYORIA RELATIVA	MANUELA MANCILLA ORNELAS	RAMON CASTRO PRECIADO	
REGIDOR MAYORIA RELATIVA	EFREN ZAMARRON ALCARAZ	MARIA SILVIA SALCIDO ROCHA	
REGIDOR MAYORIA RELATIVA	FRANCISCA CUEN GRUALVA	HECTOR CAMPA NICOLS	
REGIDOR MAYORIA RELATIVA	CESAR ANTONIO RODRIGUEZ RAMIREZ	BRÉNDA ROCÍO MUNIZ AGUILAR	
REGIDOR MAYORIA RELATIVA	MARIA DEL ROSARIO FIMBRES NUÑEZ	PABLO RUBEN RAMOS PARTIDA	
REGIDOR REPRESENTACION PROPORCIONAL	REYNALDO RODRIGUEZ ORTIZ	CONSUELO DEL CARMEN ORNELAS RUIZ	
REGIDOR REPRESENTACION PROPORCIONAL	JOVANA ESPERIGUETA FSCALANTE	GABRIEL ROMERO MIRANDA	
REGIDOR REPRESENTACION PROPORCIONAL	JOSE LUIS HERNANDEZ MORA	LISETE GUADALUPE LOPEZ CORRALES	
REGIDOR REPRESENTACION PROPORCIONAL	CARLOS ENRIQUE GOMEZ COTA	ROSA ELIA ROBLES CRUZ	





CONFORMACION DE PLANILLAS DE AYUNTAMIENTOS 2009



ETCHOJOA



CARGO	PROPIETARIO	SUPLENTE	PARTIDO/ETNIA
PRESIDENTE MUNICIPAL	JOSE GILBERTO ALMADA VALDEZ		
SINDICO	UBALDO IBARRA LUGO	DORA EVELIA YOCUPICIO GUERRERO	
REGIDOR MAYORIA RELATIVA	TRINIDAD FELIX CASTILLO	JESUS ERNESTO BELTRAN ALVAREZ	
REGIDOR MAYORIA RELATIVA	JULIO CESAR ESCALANTE VILLEGAS	KARLA NOHEMI VALENCIA ZAYAS	
REGIDOR MAYORIA RELATIVA	LOURDES ELENA OZUNA GALAVIZ	CIRILO DUARTE FELIX	
REGIDOR MAYORIA RELATIVA	JUAN ALBERTO ARGUELLES MENDEZ	ROSARIO VALDEZ LUNA	
REGIDOR MAYORIA RELATIVA	FLORINA TERAN MENDIVIL	VICTOR FAUSTO SILVA DURAN	
REGIDOR MAYORIA RELATIVA	KAUL HERNAN MATUZ FAJARDO	BRENDA LIZETH TORRES GUTIERREZ	
REGIDOR REPRESENTACION PROPORCIONAL	ANTONIO ESQUER GARCIA	ROSARIO ARAUJO NAVARRO	
REGIDOR REPRESENTACION PROPORCIONAL	VICTOR RENATO DUARTE CARRAZCO	NANCY FABIOLA GIL CARRAZCO	
REGIDOR REPRESENTACION PROPORCIONAL	RODOLFO HERNANDEZ SORIA	MIREYA CEBALLOS CHAVEZ	
REGIDOR REPRESENTACION PROPORCIONAL	JUAN BERNARDO ARMENTA LOPEZ	GUADALUPE MARIA ESPINOZA GARCIA	
REGIDOR ETNICO	NORBERTO VALENZUELA TORRES	TRINIDAD MOROYOQUI CAMPAS	ETNIA MAYO

GUAYMAS



CARGO	PROPIETARIO	SUPLENTE	PARTIDO/ETNIA
PRESIDENTE MUNICIPAL SINDICO	CESAR ADRIAN LIZARRAGA HERNANDEZ MONICA MARIN MARTINEZ	JOEL JUAN DIEGO ROMANDIA GARCIA	
REGIDOR MAYORIA RELATIVA	SII VIA VERONICA ARCE IBARRA	MARTIN DE JESUS GONZALEZ SANDOVAL	
REGIDOR MAYORIA RELATIVA	FRANCISCO JAVIER PONCE VAZQUEZ	GRACIELA ALCARAZ ORTEGA	
REGIDOR MAYORIA RELATIVA	BLANCA NOEMI SANCHEZ LARA	FRANCISCO JAVIER LOPEZ LUCERO	
REGIDOR MAYORIA RELATIVA	JORGE ALBERTO VILLASENOR LOZANO	MARINA TRIGUEROS ALMODOVAR	
REGIDOR MAYORIA RELATIVA	MARTHA LOURDES DE LA ROSA TANORI	ROSARIO ERNESTO ESCALANTE IBARRA	
REGIDOR MAYORIA RELATIVA	GASTON FRANCISCO LOZANO GONZALEZ	SUSANA FELIX AGUILAR	
REGIDOR MAYORIA RELATIVA	LILIA AGUEDA BARBARA MEZA AGUILAR	OSCAR ACOSTA CASTRO	
REGIDOR MAYORIA RELATIVA	LUIS ALBERTO ZARAGOZA NAVARRO	GRACIELA IVET GUERRERO PARRIS	
REGIDOR MAYORIA RELATIVA	MARIA FERNANDA ALVIN ZAYAS	HUMBERTO DURCHURTU LOPEZ	
REGIDOR MAYORIA RELATIVA	LAZARO BETEME VALENZUELA	MARIA CATALINA BUITIMEA VALENZUELA	
REGIDOR MAYORIA RELATIVA	ELVIA LUZ AMPARO RUIZ	FELIPE ALFONSO NAVARRO BOJORQUEZ	
REGIDOR MAYORIA RELATIVA	MANUEL AGUILAR SOTO	MARCELA RODRIGUEZ ALCANTAR	
REGIDOR REPRESENTACION PROPORCIONAL	ARTEMISA LARA CROSCO	AURELIO ANTONIO QUEVEDO CABRERA	P
REGIDOR REPRESENTACION PROPORCIONAL	OLIVER FLORES BARENO	CLARA IBETTE LUJAN AGUILAR	P
REGIDOR REPRESENTACION PROPORCIONAL	ROBERTO HUGO MACIEL CARBAJAL	ROSALVA RINCON VERDUGO	PT
REGIDOR REPRESENTACION PROPORCIONAL	ALONSO SALAS AVALOS	SILVIA MONTERO SANCHEZ	PRD PRD
REGIDOR REPRESENTACION PROPORCIONAL	CARMEN AIDA GARCIA FOX	OSCAR HUMBERTO ESTRADA SANTOS	PRD PRD
REGIDOR REPRESENTACION PROPORCIONAL	GREGORIO ALVARADO SANCHEZ	MARTHA ALICIA APODACA VALDEZ	PRD PRD
REGIDOR REPRESENTACION PROPORCIONAL	RAMON ANTONIO LOPEZ MEZA	CHRISTIAN FELIX RODRIGUEZ	PRD PRD
REGIDOR REPRESENTACION PROPORCIONAL	RICARDO HUMBERTO MANJARREZ DURAZO	FRANCISCA SILVA ROMERO	PRD
REGIDOR ETNICO	ALBERTO FELIX ARVAYO	CIRILO VALENZUELA BUITIMEA	YAQUI- VICAMPOTAM TORIM RAHUM Y HUJIVIRIS T. YAQUI





CONFORMACION DE PLANILLAS DE
AYUNTAMIENTOS 2009



ROSARIO			
CARGO	PROPIETARIO	SUPLENTE	PARTIDO/ETNIA
PRESIDENTE MUNICIPAL	GUADALUPE BUJANDA FRAIJO		
SINDICO	FLAVIO PORTELA PEÑUÑURI	EDUARDO VALENZUELA TERAN	
REGIDOR MAYORIA RELATIVA	LAURA GUADALUPE LEYVA FRAIJO	CARLOS GERARDO GALLARDO RODRIGUEZ	
REGIDOR MAYORIA RELATIVA	ROSENDO PAZOS MENDOZA	MARIA DE JESUS MONTE ALDAY	
REGIDOR MAYORIA RELATIVA	ROSARIO GARCIA CRUZ	MANUEL DE LA CRUZ MUNGARRO MENDEZ	
REGIDOR REPRESENTACION PROPORCIONAL	ARNOLDO FIGUEROA LOPEZ	MA JOSEFINA PINUELAS PALOMARES	
REGIDOR REPRESENTACION PROPORCIONAL	JUAN AMPARAN ENCINAS	LUZ YOMARA AMPARAN CLARK	



El suscrito Lic. Hugo Urbina Báez, Secretario del Consejo Estatal Electoral, con fundamento en lo dispuesto por el artículo 101 fracción I del Código Electoral para el Estado de Sonora, hago constar y - -

----- CERTIFICO: -----

Que el presente legajo constante de 05 fojas útiles debidamente cotejadas y selladas contiene la relación de integrantes de los ayuntamientos de los municipios de Bacum, Benito Juárez, Empalme, Etchojoa, Guaymas y Rosario, Sonora, cuyos documentos de soporte obran en la Secretaría del Consejo a mi cargo, de donde se compulsa para los efectos legales a que haya lugar.- DOY FE. -

- - - Hermosillo, Sonora, a 08 de febrero de dos mil diez. - -



Lic. Hugo Urbina Báez

Secretario del Consejo Estatal Electoral





www.boletinoficial.sonora.gob.mx

Directora General
Lic. Dolores Alicia Galindo Delgado
Garmendia No. 157 Sur
Hermosillo, Sonora, C.P. 83000
Tel (662) 2-17-4596 Fax (662) 2-170556