



VALOR \$ 3.68

POBLACION MINERA LAMPAZOS, REG.- 2

NOTA: LOS VALORES ESTAN INDICADOS EN PESOS.
1.- LOS VALORES SE ESTABLECEN PARA CADA UNIDAD DE SUELO.
2.- LOS VALORES SE ESTABLECEN PARA CADA UNIDAD DE SUELO.
3.- LOS VALORES SE ESTABLECEN PARA CADA UNIDAD DE SUELO.
4.- LOS VALORES SE ESTABLECEN PARA CADA UNIDAD DE SUELO.
5.- LOS VALORES SE ESTABLECEN PARA CADA UNIDAD DE SUELO.
6.- LOS VALORES SE ESTABLECEN PARA CADA UNIDAD DE SUELO.
7.- LOS VALORES SE ESTABLECEN PARA CADA UNIDAD DE SUELO.
8.- LOS VALORES SE ESTABLECEN PARA CADA UNIDAD DE SUELO.
9.- LOS VALORES SE ESTABLECEN PARA CADA UNIDAD DE SUELO.
10.- LOS VALORES SE ESTABLECEN PARA CADA UNIDAD DE SUELO.



H. AYUNTAMIENTO
Tepache, Sonora
28-07-2008
H. CONGRESO DEL ESTADO, CONGRESO DEL ESTADO DE SONORA
Municipio: TEPAACHE, SONORA
ESTADO DE SONORA



AGO 2008



BOLETIN OFICIAL



Órgano de Difusión del Gobierno del Estado de Sonora
Secretaría de Gobierno
Dirección General del Boletín Oficial y Archivo del Estado

CONTENIDO
ESTATAL
PODER LEGISLATIVO- PODER EJECUTIVO
Planos, Tablas de Valores y Uso de Suelo de los Municipios de Huatabampo y Tepache.

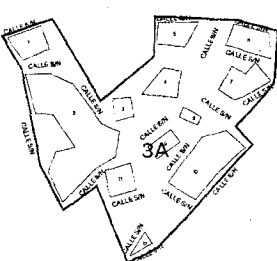
TOMO CLXXXII
HERMOSILLO. SONORA.
NÚMERO 48 SECC. VI
LUNES 15 DE DICIEMBRE AÑO 2008

VALORES UNITARIOS DE CONSTRUCCION TIPO MODERNO																		
Calidades	R			C			E			M			S			L		
	(Rustico)			(Corriente)			(Economico)			(Medio)			(Superior)			(Lujo)		
Elementos característicos:	Ladrillo de barro o cemento			Ladrillo o block con refuerzos			Ladrillo o block con refuerzos de concreto armado			Ladrillo con refuerzos corridos de concreto armado			Ladrillo, piedra o lab con refuerzos corridos de concreto armado			Ladrillo, piedra o lab con refuerzos corridos de concreto		
Estructura Muros	Madera o carrizo			de concreto armado			de concreto armado			de concreto armado			de concreto armado			de concreto armado, grandes claros		
Techos y entrepisos	Madera, lámina galvanizada o asbesto			Vigas de madera o fierro, lámina de cartón, asbesto o galvanizada, lámina de barro o concreto			Vigueta y board lá, losa de concreto armada			Losa de concreto armado.			Losa de concreto armado			Losa de concreto armado, grandes claros		
Complementos: Azoteas	Cartón asfáltico o teja			Terrado, enlosado y mezcla de cal, arena			Terrado, enlosado y mezcla de cal, arena impermeabilizado			Terrado, enlosado y mezcla de cal, arena impermeabilizado, teja			Terrado, enlosado y mezcla de cal, arena impermeabilizado, teja			Enlosado en azotea con mezcla e impermeabilizado		
Aplanados	No hay			Mezcla de cal mal eliminados			Mezcla de cal y yeso			Mezcla de cal y yeso			Mezcla de cal y yeso			Mezcla de yeso bien terminados		
Pisos	Ladrillo o cemento			Cemento o mosaico			Cemento pulido o mosaico			mosaico, cerámica, vinil			Madera, marmol			Madera, marmol, losa o similar		
Lambrines	Cemento pulido			Mosaico o cemento pulido			Azulejos de tipo económico			Azulejo blanco o de color			Azulejo de color, desgrado, marmol o madera.			Azulejo de color, marmol o similares		
Ventanería	Madera, acabado rustico			Madera, fierro, perfiles sencillos			Madera o fierro en perfiles sencillos, aluminio natural, Madera o fierro de tipos economicos			Madera bien terminada o fierro en perfiles tubulares, claros medianos aluminio natural.			Madera bien terminada, aluminio anodizado o similar			Aluminio anodizado o similar		
Puertas	Madera, acabados rusticos			Secrillas de madera o fierro			Madera o fierro de tipos economicos			Madera o fierro bien terminados			Madera bien terminada, aluminio anodizado o similar			Madera bien terminada, aluminio anodizado o similar		
Instalaciones; sanitaria	Fosa séptica, fregadero de cemento			Muebles blancos, fregadero de lámina esmaltada o similar			Muebles blancos o de color, fregadero de lámina o esmalte			Muebles blancos o de color, fregadero de lámina esmaltada o similar.			Muebles de color, cocina integral			Muebles de color, cocina integral		
Electrica	Visible mínimo			Oculto o visible con placas de tipo economico			Instalación oculta, placas de mediana calidad.			Oculto con placas de plastico			Oculto con pasabos de plastico o similares			Oculto con placas metálicas o similares		
Diversos	Muros aparentes o pintura			Pintura de tipo economico			Pintura de mediana calidad o similar			Pintura de buena calidad, algunos recubrimientos de piedra, focholita o similar			Pintura de buena calidad, algunos recubrimientos de plastico, papel tapiz, madera o similares			Recubrimientos de plastico, papel tapiz, madera o similares		
Exteriores	Muros aparentes o pintura			Pintura de tipo economico			Pintura de mediana calidad o similar			Pintura de buena calidad, algunos recubrimientos de plastico, papel tapiz.			Pintura de buena calidad, recubrimientos de plastico, papel tapiz, madera o similares			Recubrimientos de plastico, papel tapiz, madera o similares		
Interiores	Muros aparentes o pintura			Pintura de tipo economico			Pintura de mediana calidad o similar			Pintura de buena calidad, algunos recubrimientos de plastico, papel tapiz.			Pintura de buena calidad, recubrimientos de plastico, papel tapiz, madera o similares			Recubrimientos de plastico, papel tapiz, madera o similares		
Estados de conservacion	Buena regular malo			Buena regular malo			Buena regular malo			Buena regular malo			Buena regular malo			Buena regular malo		
Valores por M2 en pesos	1,514.24 1,362.81 937.83			1,848.88 1,632.40 1,222.20			2,866.24 2,379.52 1,733.56			3,352.96 3,017.66 2,163.20			5,488.84 3,244.80 2,704.00			6,408.00 3,785.60 3,244.80		

ACTA DE CABILD O No. 22 FECHA: 28/10/2008 DECRET O No. 146 FECHA: 01/10/2008
 H. AYUNTAMIENTO H. CONGRESO DEL ESTADO
 MUNICIPIO DE HUATABAMPO, SON. MUNICIPIO: HUATABAMPO
 CONGRESO DEL ESTADO DE SONORA
 AÑO 2008

VALORES CATASTRALES POR ZONAS Y CALLES
 ZONA VALOR CASATRAL
 3A 4 11.84

NOTAS:
 1. LOS VALORES ESTAN INDICADOS EN PESOS.
 2. LOS VALORES CATASTRALES POR METRO CUADRADO AFIGURADOS A LOS TERMINOS COMPRENDIDOS EN EL AREA DE CADA ZONA SE INDICAN EN EL RECLAMINO QUE AMBITA.
 3. LOS VALORES ANOTADOS POR CALLE SE APLICARAN DIRECTO A LOS FRENTOS CON FRETE A LOS ANOS.



H. AYUNTAMIENTO H. CONGRESO DEL ESTADO CONGRESO DEL ESTADO DE SONORA
 ACTA DE CABILD O No. 40 FECHA: 28-07-2008 DECRET O No. 146 FECHA: 01/10/2008
 PRESIDENTE SECRETARIO DIP. PRESIDENTE DIP. SECRETARIO DIP. SECRETARIO
 TABLA DE VALORES UNITARIOS DE SUELO
 MUNICIPIO: TEPACHE, SONORA
 POBLACION: CUE CASA GRANDE, Región Catastral: 03
 ESTADO DE SONORA ESCALA: 2000 AÑO 2008

VALORES CATASTRALES POR ZONAS Y CALLES

ZONA	VALOR CATASTRAL
JA	12.28

PRESIDENCIA MUNICIPAL TEPACHE, SONORA

H. CONGRESO DEL ESTADO DE SONORA

H. AYUNTAMIENTO

ACTA DE CABILDO No. 110 FECHA: 08-07-08

PRESIDENTE: [Signature] SINDICO: [Signature] SECRETARIO: [Signature]

H. CONGRESO DEL ESTADO DE SONORA

DECRETO No. 146 FECHA: 01/12/2008

DIP. PRESIDENTE: [Signature] DIP. SECRETARIO: [Signature] DIP. SECRETARIO: [Signature]

TABLA DE VALORES UNITARIOS DE SUELO

MUNICIPIO: TEPACHE, SONORA

POBLACION: TEPACHE, Region Catastral: 01

ESTADO DE SONORA ESCALA: 6000 AÑO 2008

Calidades	Antiguo				Industrial		
	E (Economico)	M (Medio)	S (Superior)	C (Corriente)	E (Economico)	M (Malo)	S (Superior)
Elementos característicos:							
Estructura Muros	Adobe, piedra o mixtos	Adobe, piedra, ladrillo o mixtos.	Adobe, ladrillo, mixtos o mixtos	Adobe, ladrillo, mixtos o sin ellos.	Ladrillo o block	Ladrillo o block con refuerzos de concreto armado	Ladrillo o block con refuerzos cortos de concreto armado
Columnas					Ladrillo, medera o fierro.	Concreto armado o fierro	Concreto armado o fierro
Techos y entrepisos	Vigas de madera y enlosado	Vigas de madera, enlucado o enlucado	Enlucado sobre vigas de fierro o sobre vigueta de madera abundante.	Vigas o largueros de madera	ra de madera o fierro en claros	claros medianos o grandes	Estructura metálica en grandes claros
Complementos: Azoteas	Apilada con mezcla fina	Terrado y aplinado con mezcla o tejas.	Aplinado con mezcla o teja	Lamina galvanizada, asbesto o teja.	Lamina galvanizada o asbesto	Lamina galvanizada o asbesto	Lamina galvanizada, asbesto estructura.
Aplanados	De mezcla o yeso, mal terminado	De mezcla y yeso	De mezcla o yeso con motivos decorativos		teja mal laminada o sin cubrirse	Mezcla o yeso	Mezcla o yeso
Pisos	De cemento pulido o de ladrillo	Cemento, mosaico economico o similar	De mosaico de buena calidad, piedra labrada o losas de concreto.	Ladrillo y cemento	Cemento	Cemento pulido o mosaico	Mosaico de buena calidad, teja artesanal, teja de cemento con acabado especial
Lambrines	De cemento pulido o de ladrillo	De cemento o mosaico	De mosaico de buena calidad, piedra labrada o losas de concreto.			Cemento pulido o mosaico	Azuque o mosaico
Ventanería	De madera de tipo economico algunas de ellas con rejas de fierro sencillo	De madera de mediana calidad algunas con rejas de fierro	De madera de buena calidad con rejas decorativas de fierro forjado.		Madera o fierro perfiles sencillos	Fierro en perfiles sencillos	
Puertas	De madera de tipo economico entabladuras o similar	De madera de tipo, entabladuras o similar	De madera de buena calidad, entabladuras o similar		Sencillos de madera o fierro	Madera o fierro de tipo economico	Madera, fierro o aluminio
Instalaciones: sanitaria	Muebles de baño economicos, fregadero de material pulido de cemento o similar	Muebles de baño de mediana calidad, fregadero de granito o similar	Muebles de baño de buena calidad, fregadero porcelanizado o de material de azulejo o similar.	No hay o minima	Muebles de tipo economico	Muebles de tipo economico	Muebles de buena calidad
Electrica	Visible con placas de tipo economico	Oculto o visible con placas de mediana calidad	Oculto o visible con placas de buena calidad	Visible, minima	Visible con placas de tipo economico	Visible con placas de tipo economico	Oculto en iluminacion profusa
Diversos							Duccion de aire
Acabados:	pintura a la cal de tipo economico	Pintura de mediana calidad, recubrimiento de piedra o similar	Piedras labradas, trabajos ornamentales, pastas o pinturas de buena calidad	Marcos aparentes o pintura contente	Pintura de tipo economico, sin brillo	Pintura de mediana calidad o muros aparentes	Pintura de buena calidad, muros aparentes, algunos policromos
Exteriores	Pintura a la cal de tipo economico	Pintura de mediana calidad	Pintura de buena calidad labores	Muros aparentes o pintura contente	Pintura de tipo economico.	Pintura de mediana calidad, algunos plafones.	Pintura de buena calidad, plafones de yeso, de materiales prefabricados.
Interiores							
Estados de conservacion	Buena regular malo	Buena regular malo	Buena regular malo	Buena regular malo	Buena regular malo	Buena regular malo	Buena regular malo
Valores por M2 en pesos	2,184.00 3,768.00 1,352.00	2,890.00 2,080.00 1,864.00	3,684.00 2,800.00 2,080.00	520.00 498.00 261.20	836.00 748.80 457.80	1,664.00 1,497.60 915.20	2,132.00 1,524.00 1,175.20

H. AYUNTAMIENTO

ACTA DE CABILDO No. 22 FECHA: 30/11/2008

MUNICIPIO DE HUATABAMPO

H. CONGRESO DEL ESTADO

DECRETO No. 146 FECHA: 01/12/2008

MUNICIPIO DE HUATABAMPO

VALORES UNITARIOS DE CONSTRUCCION MODERNA

MUNICIPIO: HUATABAMPO

ESTADO DE SONORA

AÑO 2009

TABLA DE VALORES UNITARIOS POR HECTAREA PARA PREDIOS RURALES					
CLASIFICACION	CATEGORIA	CLASE	CLAVE	CONCEPTO	VALOR CATASTRAL
TERRENOS ABIERTOS AL CULTIVO:					
A) Riego por gravedad	1ra.	1ra.	1/1	Distrito de riego con derecho a agua de presa regularmente	36,400.00
	2da.	1ra.	1/2	Con derecho a agua de presa o rio irregularmente aun dentro de distritos.	18,200.00
A) Riego por bombeo	1ra.	2da.	1/3	Con riego mecanico con pozo de poca profundidad (100 pies max.)	15,600.00
	2da.	2da.	1/4	Con riego mecanico con pozo profundo (mas de 100 pies)	12,480.00
C) Temporal	Unica	Unica	1/5	Depende para su irrigacion de la eventualidad de precipitaciones	2,600.00
TERRENOS DE AGOSTADERO					
Agostadero	1ra.	Agost.	3/1	Praderas naturales	2,600.00
	2da.	Agost.	3/2	Que fueron mejorados para pastoreo en base a tecnicas.	1,300.00
	1ra.	Agost.	3/3	Zonas semideserticas de bajo rendimiento como terrenos de agostadero	676.00
TERRENOS ACUICOLAS					
Acuicolas	1ra.	Extensivo	4/1	Terreno con topografia irregular con canal en un stero o bahia muy pequena.	10,400.00
	2da.	Semiintensivo	4/2	Estanque de tierra con canal de llamada y canal de desague, circulacion de agua controlada.	6,240.00
	1ra.	Intensivo o Hiperintensivo	4/3	Estancos con recirculacion de agua pasada por filtros. Agua de pozo con agua de mar.	3,120.00

H. AYUNTAMIENTO H. CONGRESO DEL ESTADO

ACTA DE CABILDO No. 22 FECHA: 30/11/2008 DECRETO No. 146 FECHA: 5/12/2008

MUNICIPIO DE HUATABAMPO, SON. H. CONGRESO DEL ESTADO DE SONORA

VALORES UNITARIOS DE CONSTRUCCION MODERNA MUNICIPIO DE HUATABAMPO ESTADO DE SONORA AÑO 2009

TABLA GENERAL DE VALORES UNITARIOS POR HECTAREA PARA PREDIOS RURALES					
CLASIFICACION	CATEGORIA	CLASE	CLAVE	CONCEPTO	VALOR CATRASTRAL
TERRENOS ABIERTOS AL CULTIVO:					
A) Riego por gravedad	1ra.	1ra.	1/1	Distrito de riego con derecho a agua de presa regularmente	36,875.08
	2da.	1ra.	1/2	Con derecho a agua de presa o rio irregularmente aun dentro de distritos	18,437.54
B) Riego por bombeo	1ra.	2da.	1/3	Con riego mecanico con pozo de poca profundidad (100 pies max.)	14,750.03
	2da.	2da.	1/4	Con riego mecanico con pozo profundo (mas de 100 pies)	9,833.35
C) Riego por temporal	Unica	Unica	1/5	Depende para su irrigacion de la eventualidad de precipitaciones	1,843.75
TERRENOS DE AGOSTADERO:					
Agostadero	1ra.	Agost.	2/1	Praderas naturales	1,475.00
	2da.	Agost.	2/2	Que fueron mejorados para pastoreo en base a tecnicas	737.50
	3ra.	Agost.	2/3	Zonas semideserticas de bajo rendimiento como terrenos de agostadero	368.75

H. AYUNTAMIENTO H. CONGRESO DEL ESTADO

PRESIDENCIA MUNICIPAL ILDO No.: 40 FECHA: 28-09-08 DECRETO No. 146 FECHA: 9/12/2008

MUNICIPIO: TEPACHE ESTADO DE SONORA

VALORES UNITARIOS DE TERRENO POR Ha

MUNICIPIO: TEPACHE ESTADO DE SONORA AÑO 2007

VALORES UNITARIOS DE CONSTRUCCION TIPO MODERNO																
Calidades	R (Rústico)			C (Corriente)			E (Económico)			M (Medio)			S (Superior)			
	Elementos característicos:															
Estructura; Muros	Ladrillo de barro ó cemento, madera ó carrizo			Ladrillo ó block con refuerzos alafados de concreto armado			Ladrillo ó block con refuerzos de concreto armado			Ladrillo con refuerzos corridos de concreto armado			Ladrillo, piedra con refuerzos corridos de concreto armado			
Techos y entrepisos	Madera, lámina galvanizada ó asbesto			Vigas de madera ó fierro, lámina de cartón, asbesto ó galvanizada, loseta de barro ó concreto			Viguetas y bovedilla, losa de concreto armado			Losa de concreto armado			Losa de concreto armado			
Complementos; Azoteas	Cartón asfáltico ó teja			Terrado, enlosado y mezcla de cal, arena			Terrado, enlosado y mezcla de cal, arena, impermeabilizado			Terrado, enlosado y mezcla de cal, arena, impermeabilizado, teja			Terrado, enlosado y mezcla de cal, arena, impermeabilizado, teja			
Aplanados	No hay			Mezcla de cal mal terminados			Mezcla de cal ó yeso			Mezcla de cal ó yeso			Mezcla de cal ó yeso			
Pisos	Ladrillo ó cemento			Cemento ó mosaico			Cemento pulido ó mosaico			Mosaico, cerámica, vinyl			Madera, marmol			
Lambrines	Cemento pulido			Mosaico ó cemento pulido			Azulejo de tipo económico			Azulejo blanco ó de color			Azulejo de color, decorado, marmol ó madera			
Ventanería	Madera, acabado rústico			Madera ó fierro, perfiles sencillos			Madera ó fierro en perfiles sencillos, aluminio natural			Madera bien terminada ó fierro en perfiles tubulares, claros medianos, aluminio natural			Madera bien terminada, aluminio anodizado ó similar			
Puertas	Madera, acabado rústico			Sencillas de madera ó fierro			Madera ó fierro de tipo económico			Madera ó fierro bien terminados			Madera bien terminada, aluminio anodizado ó similar			
Instalaciones; Sanitaria	Fosa séptica, fregadero de cemento			Muebles blancos, fregadero de lámina ó similar			Muebles blancos, fregadero de lámina esmaltada ó similar			Muebles blancos ó de color, fregadero de lámina esmaltada ó similar			Muebles de color, cocina integral			
Eléctrica	Visible mínima			Oculta ó visible con placas de tipo económico			Instalación oculta, placas de mediana calidad			Oculta con placas de plástico			Oculta con placas metálicas ó similares			
Diversos										Ductos de aire			Ductos de aire, teléfono			
Acabados; Exteriores	Muros aparentes ó pintura corriente			Pintura de tipo económico			Pintura de mediana calidad ó similar			Pintura de buena calidad, algunos recubrimientos de piedra, fachales ó similar			Pintura de buena calidad, pastas, recubrimientos de azulejo, piedra			
Acabados; Interiores	Muros aparentes ó pintura corriente			Pintura de tipo económico			Pintura de mediana calidad ó similar			Pintura de buena calidad, algunos recubrimientos de plásticos, papel ó tapiz			Pintura de buena calidad, recubrimientos de plástico, papel tapiz, madera ó similares			
Conservación	Bueno	Regular	Malo	Bueno	Regular	Malo	Bueno	Regular	Malo	Bueno	Regular	Malo	Bueno	Regular	Malo	
en pesos	331.88	307.29	184.38	921.88	829.69	510.11	1,229.17	1,106.25	670.00	1,475.00	1,327.50	811.25	1,966.67	1,770.00	1,081.87	

Notas: Los valores que no se ajustan a los elementos característicos que se describen en esta tabla se clasifican dentro del tipo, calidad ó descripción a que corresponde su valor por M2.

Notas: Las descripciones con elementos característicos dominantes que no correspondan a las descripciones ó valores unitarios de esta tabla serán valoradas por el propietario.

PRESIDENCIA AYUNTAMIENTO H. CONGRESO DEL ESTADO VALORES UNITARIOS DE CONSTRUCCION MODERNA
 AMARUAPAMPA No. 40 FECHA: 23-02-08 DECRETO No. 146 FECHA: 01/10/2008
MUNICIPIO: TEPACHE
 ESTADO DE SONORA AÑO 2007

VALORES CATASTRALES POR ZONAS Y CALLES

ZONA	VALOR CATASTRAL
1A	\$ 1,622.50
1B	\$ 1,374.48
1C	\$ 270.40
1D	\$ 184.63
1E	\$ 152.24

NOTAS:
 1- LOS VALORES ESTAN INDICADOS EN PESOS.
 2- LOS VALORES CATASTRALES POR METRO CUADRADO APPLICABLES A LOS TERMINOS COMPRENDIDOS EN EL AREA DE CALA ZONAS SE INDICAN EN EL RECUADRO QUE AMPRECE
 3- LOS VALORES ANOTADOS POR CALLE SE APLICARAN DIRECTO A LOS PREDIOS CON FRENTE A LOS MISMOS.

VALORES UNITARIOS DE SUELO

MUNICIPIO: HUATABAMPO, SONORA
 POBLACION: HUATABAMPO, Región Catastral: 01
 ESTADO DE SONORA ESCALA: 8000 AÑO 2008

H. AYUNTAMIENTO
 MUNICIPIO DE HUATABAMPO, SONORA
 PRESIDENTE: [Signature] SINDICO: [Signature] SECRETARIO: [Signature]

H. CONGRESO DEL ESTADO DE SONORA
 CONGRESO DEL ESTADO DE SONORA
 DIP. PRESIDENTE: [Signature] DIP. SECRETARIO: [Signature] DIP. SECRETARIO: [Signature]

FECHA: 20 JUN 2008
 MUNICIPIO DE HUATABAMPO, SONORA

VALORES CATASTRALES POR ZONAS Y CALLES	
ZONA	VALOR CATASTRAL
2A	1.751.52
2B	1.324.48
2C	1.270.40
2D	1.216.32
2E	1.162.24
2F	1.108.16
2G	1.054.08
2H	1.000.00
2I	945.92
2J	891.84
2K	837.76
2L	783.68
2M	729.60
2N	675.52
2O	621.44
2P	567.36
2Q	513.28
2R	459.20
2S	405.12
2T	351.04
2U	296.96
2V	242.88
2W	188.80
2X	134.72
2Y	80.64
2Z	26.56

NOTAS:
 1. LOS VALORES ESTAN INDICADOS EN PESOS
 2. LOS VALORES CATASTRALES POR METRO CUADRADO APPLICABLES A LOS TERRENOS COMPRENDIDOS EN EL AREA DE CADA FOLIO SE INDICAN EN EL RECLAMADO QUE ANTERE
 3. LOS VALORES ANTIADOS POR CALLE SE APLICARAN SUJETO A LOS MEDIOS CON FRETE A LOS MISMOS

H. AYUNTAMIENTO
 No. 22
 FECHA: 30 JUN 2008
 MARICELIO PRESIDENTE:
 HUATABAMPO, SON.

H. CONGRESO DEL ESTADO
 DE SONORA
 FECHA: 15 DE DIC 2008
 DIP. PRESIDENTE:
 DIP. SECRETARIO:

ESTADO DE SONORA
 ESCALA: E000
 AÑO 2008

Calidades	Antiguo				Industrial			
	E (Económico)	M (Medio)	S (Superior)	C (Comerte)	E (Económico)	M (Medio)	S (Superior)	
Elementos Característicos:	Adobe, piedra, ó muros	Adobe, piedra, ladrillo ó muros	Adobe, piedra, ladrillo ó muros	Adobe, ladrillo, muros ó sin ellos	Ladrillo ó block	Ladrillo ó block con refuerzos de concreto armado	Ladrillo ó block con refuerzos corridos de concreto armado	
Estructura:	Muros	Muros	Muros	Ladrillo, madera ó fierro	Concreto armado ó fierro	Concreto armado ó fierro	Concreto armado ó fierro	
Columnas:				Ladrillo, madera ó fierro	Concreto armado ó fierro	Concreto armado ó fierro	Concreto armado ó fierro	
Techos y Entrepisos:	Vigas de madera y entosetado	Vigas de madera, enduelado ó entosetado	Entosetado sobre vigas de fierro ó sobre vigueta de madera abundante	Vigas ó largueros de madera	Estructura de madera ó fierro en claros pequeños	Estructura de madera ó fierro en claros medianos ó grandes	Estructura metálica en grandes claros	
Complementos:	Aplanado con mezcla, teja	Terrado y aplanado con mezcla ó teja	Aplanado con mezcla ó teja	Lámina galvanizada, asbesto ó teja	Lámina galvanizada ó asbesto	Lámina galvanizada ó asbesto	Lámina galvanizada, asbesto estructural	
Azoteas:	Aplanados	De mezcla ó yeso	De mezcla ó yeso con muros decorativos		Mezcla mal terminada ó sin aplanar	Mezcla ó yeso	Mezcla ó yeso	
Pisos:	De cemento pulido ó de ladrillo	Cemento, mosaico económico ó similar	De mosaico de buena calidad, piedra labrada ó losas de concreto	Ladrillo ó cemento	Cemento	Cemento pulido ó mosaico	Mosaico de buena calidad, loseta asfáltica, pisos de cemento con acabado especial ó similares	
Laminados:	De cemento	De cemento ó mosaico	De mosaico de buena calidad, piedra labrada ó losas de concreto			Cemento pulido ó mosaico	Astrujo ó mosaico	
Ventanería:	De madera de tipo económicos, algunas de ellas con rejillas de fierro	De madera de mediana calidad, algunas con rejillas de fierro	De madera de buena calidad con rejillas decorativas de fierro forjado		Madera ó fierro, perfiles sencillos	Fierro en perfiles sencillos		
Puertas:	De madera de tipo económico, entabladas ó similar	De madera de tipo medio, entabladas ó similar	De madera de buena calidad, entabladas ó similar		Sencillos de madera ó fierro	Madera ó fierro de tipo económico	Madera, fierro ó aluminio	
Instalaciones Sanitarias:	Muebles de baño económicos, fregadero de material pulido de cemento ó similar	Muebles de baño de mediana calidad, fregadero de granito ó similar	Muebles de baño de buena calidad, fregadero porcelanizado ó de material forjado de azulejo ó similar	No hay ó mínima	Muebles de tipo económico	Muebles de tipo económico	Muebles de buena calidad	
Eléctrica:	Visible con placas de tipo económico	Oculto ó visible con placas de mediana calidad	Oculto ó visible con placas de buena calidad	Visible, mínima	Visible con placas de tipo económico	Visible con placas de tipo económico	Oculto con iluminación profusa	
Diversos:							Ductos de aire	
Acabados:	Pintura a la cal de tipo económico	Pintura de mediana calidad, recubrimiento de piedra ó similar	Piedras labradas, trabajos ornamentales, pastas ó pintura de buena calidad	Muros aparentes ó pintura corriente	Pintura de tipo económico, sin pintar	Pintura de mediana calidad ó muros aparentes	Pintura de buena calidad, muros aparentes, algunos recubrimientos	
Acabados:	Pintura a la cal de tipo económico	Pintura de mediana calidad	Pintura de buena calidad, falsos plafones	Muros aparentes ó pintura corriente	Pintura de tipo económico	Pintura de mediana calidad, algunos plafones	Pintura de buena calidad, plafones de yeso de materiales prefabricados	
Valores:	Buena Regular Malo	Buena Regular Malo	Buena Regular Malo	Buena Regular Malo	Buena Regular Malo	Buena Regular Malo	Buena Regular Malo	
Valores:	614.58 553.13 338.02	860.42 774.38 473.23	983.34 885.00 540.83	122.92 110.63 67.60	368.75 337.88 202.74	1,044.75 940.31 577.71	1,720.84 1,548.75 946.46	

Las condiciones que no se ajustan a los elementos característicos que se describen en esta tabla se clasifican dentro del tipo, calidad y estado de conservación a que corresponde su valor por M²

PRESIDENCIA AYUNTAMIENTO
 No. 50
 FECHA: 23-07-08
 TERANHE SONORA
 PRESIDENTE:

H. CONGRESO DEL ESTADO
 DE SONORA
 FECHA: 07/10/2008
 DIP. PRESIDENTE:
 DIP. SECRETARIO:

ESTADO DE SONORA
 AÑO 2007

POBLACION	VALOR
CUE EMILIANO ZAPATA 1/2, REG.- 34	\$ 16.22
CUE MAYO FUERTE, REG.- 35	\$ 16.22
CUE HUICHACA, REG.- 49	\$ 16.22
COL 17 DE OCTUBRE, REG.- 56	\$ 16.22
CUE COBERTIZO AGIABAMPO, REG.- 73	\$ 16.22
CUE 21 DE MARZO, REG.- 72	\$ 16.22
CUE BACHOMOJAQUI, REG.- 74	\$ 16.22
CUE BACHOCO, REG.- 75	\$ 16.22
CUE SIREBAMPO, REG.- 76	\$ 16.22
CUE MORONCARIT, REG.- 77	\$ 16.22
HUATABAMPO II, REG.- 78	\$ 16.22
EJIDO HUATABAMPO, REG.- 82	\$ 16.22
ZAWICARIT, REG.- 81	\$ 16.22



NOTAS:
 1- LOS VALORES ESTAN INDICADOS EN PESOS.
 2- LOS VALORES CATASTRALES POR METRO CUADRADO APPLICABLES A LOS TERRENOS COMPRENDIDOS EN EL AREA DE CADA ZONA SE INDICAN EN EL RECUADRO QUE APARECE A LA DERECHA.
 3- LOS VALORES ANOTADOS POR CALLES SE APLICARAN DIRECTO A LOS PREDIOS CON FRENTE A LOS MISMOS.



H. AYUNTAMIENTO

FECHA: 30 JUN 2008

DIP. PRESIDENTE: SINDICO: SECRETARIO:



H. CONGRESO DEL ESTADO DE SONORA


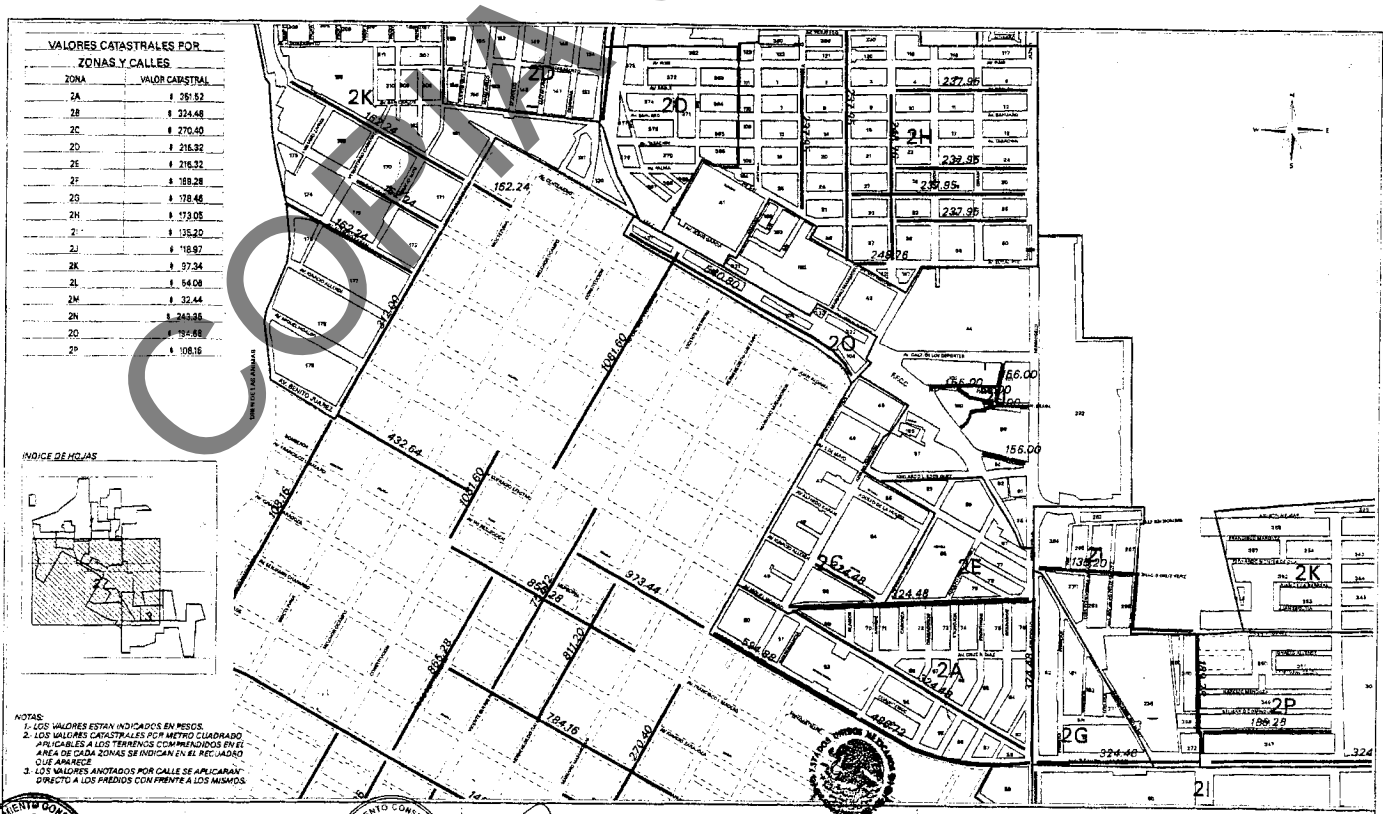
FECHA: 15 DIC 2008

DIP. PRESIDENTE: DIP. SECRETARIO:

TABLA DE VALORES UNITARIOS DE SUELO MUNICIPIO: HUATABAMPO, SONORA

ESTADO DE SONORA

AÑO 2008



H. AYUNTAMIENTO

FECHA: 30 JUN 2008

DIP. PRESIDENTE: SINDICO: SECRETARIO:



H. CONGRESO DEL ESTADO DE SONORA

FECHA: 15 DIC 2008

DIP. PRESIDENTE: DIP. SECRETARIO:

TABLA DE VALORES UNITARIOS DE SUELO MUNICIPIO: HUATABAMPO, SONORA

POBLACION: HUATABAMPO, Región Catastral: 02

ESTADO DE SONORA

ESCALA: 8000

AÑO 2008

VALORES CATASTRALES POR ZONAS Y CALLES	
ZONA	VALOR CATASTRAL
20A	\$ 351.92
2B	\$ 324.48
2C	\$ 270.40
2D	\$ 216.32
2E	\$ 216.32
2F	\$ 189.28
2G	\$ 176.64
2H	\$ 176.64
2I	\$ 136.20
2J	\$ 136.20
2K	\$ 87.34
2L	\$ 54.08
2M	\$ 32.42
2N	\$ 243.36
2O	\$ 104.68
2P	\$ 108.18

INDICE DE HOJAS

NOTAS:
 1.- LOS VALORES ESTAN INDICADOS EN PESOS.
 2.- LOS VALORES CATASTRALES POR METRO CUADRADO APPLICABLES A LOS TERMINOS COMPRENDIDOS EN EL AREA DE CADA ZONA SE INDICAN EN EL RECUADRO QUE APARECE.
 3.- LOS VALORES ANCIADOS POR CALLE SE APLICARAN DIRECTO A LOS PREDIOS CON FRENTE A LOS MISMOS.

H. AYUNTAMIENTO H. CONGRESO DEL ESTADO H. CONGRESO DEL ESTADO DE SONORA TABLA DE VALORES UNITARIOS DE SUELO

DECRETO No. 22 FECHA: 30/ JUN/ 2008 DECRETO No. 156 FECHA: 11/ DIC/ 2008

MUNICIPIO DE HUATABAMPO, SON. MUNICIPIO: HUATABAMPO, SONORA POBLACION: HUATABAMPO, Region Catastral: 02

ESTADO DE SONORA ESCALA: 8000 AÑO 2008

VALORES CATASTRALES POR ZONAS Y CALLES	
ZONA	VALOR CATASTRAL
71A	\$ 18.22

NOTAS:
 1.- LOS VALORES ESTAN INDICADOS EN PESOS.
 2.- LOS VALORES CATASTRALES POR METRO CUADRADO APPLICABLES A LOS TERMINOS COMPRENDIDOS EN EL AREA DE CADA ZONA SE INDICAN EN EL RECUADRO QUE APARECE.
 3.- LOS VALORES ANCIADOS POR CALLE SE APLICARAN A LOS PREDIOS CON FRENTE A LOS MISMOS.

H. AYUNTAMIENTO H. CONGRESO DEL ESTADO H. CONGRESO DEL ESTADO DE SONORA TABLA DE VALORES UNITARIOS DE SUELO

DECRETO No. 22 FECHA: 30/ JUN/ 2008 DECRETO No. 156 FECHA: 11/ DIC/ 2008

MUNICIPIO DE HUATABAMPO, SON. MUNICIPIO: HUATABAMPO, SONORA POBLACION: CUE LOS POLLOS, Region Catastral: 71

ESTADO DE SONORA ESCALA: 5000 AÑO 2008

VALORES CATASTRALES POR ZONAS Y CALLES	
ZONA	VALOR CATASTRAL
70A	\$ 16.22

NOTAS:
 1. LOS VALORES ESTAN INDICADOS EN PESOS.
 2. LOS VALORES CATASTRALES POR METRO CUADRADO APLICABLES A LOS TERRENOS COMPRENDIDOS EN EL AREA DE CADA ZONA SE INDICAN EN EL RECTANGULO QUE APARECE.
 3. LOS VALORES INDICADOS POR CALLES APLICARAN DIRECTO A LOS PREDIOS CON FRENTE A LOS MISMOS.

H. AYUNTAMIENTO
 MUNICIPIO DE HUATABAMPO, SONORA
 SINDICO: [Firma]
 SECRETARIO: [Firma]

H. CONGRESO DEL ESTADO DE SONORA
 DECRETO No. 146 FECHA: 9/10/2008
 DIP. PRESIDENTE: [Firma]
 DIP. SECRETARIO: [Firma]

CONGRESO DEL ESTADO DE SONORA
 TABLA DE VALORES UNITARIOS DE SUELO
 MUNICIPIO: HUATABAMPO, SONORA
 POBLACION: CUE BUIYARUMO, Región Catastral: 70
 ESTADO DE SONORA
 ESCALA: 3000 AÑO 2008

VALORES CATASTRALES POR ZONAS Y CALLES	
ZONA	VALOR CATASTRAL
3A	\$ 26.92
3B	\$ 324.48
3C	\$ 394.69
3D	\$ 93.87
3E	\$ 148.01
3F	\$ 140.60
3G	\$ 178.46
3H	\$ 102.18
3I	\$ 102.75
3J	\$ 70.30
3K	\$ 84.08
3L	\$ 27.54
3M	\$ 108.15
3N	\$ 270.40
3O	\$ 242.56
3P	\$ 161.42
3Q	\$ 152.24

INDICE DE HOJAS
 2

NOTAS:
 1. LOS VALORES ESTAN INDICADOS EN PESOS.
 2. LOS VALORES CATASTRALES POR METRO CUADRADO APLICABLES A LOS TERRENOS COMPRENDIDOS EN EL AREA DE CADA ZONA SE INDICAN EN EL RECTANGULO QUE APARECE.
 3. LOS VALORES INDICADOS POR CALLES APLICARAN DIRECTO A LOS PREDIOS CON FRENTE A LOS MISMOS.

H. AYUNTAMIENTO
 MUNICIPIO DE HUATABAMPO, SONORA
 SINDICO: [Firma]
 SECRETARIO: [Firma]

H. CONGRESO DEL ESTADO DE SONORA
 DECRETO No. 154 FECHA: 9/10/2008
 DIP. PRESIDENTE: [Firma]
 DIP. SECRETARIO: [Firma]

CONGRESO DEL ESTADO DE SONORA
 TABLA DE VALORES UNITARIOS DE SUELO
 MUNICIPIO: HUATABAMPO, SONORA
 POBLACION: HUATABAMPO, Región Catastral: 03
 ESTADO DE SONORA
 ESCALA: 8000 AÑO 2008

VALORES CATASTRALES POR ZONAS Y CALLES	
ZONA	VALOR CATASTRAL
2A	\$ 391.82
2B	\$ 324.48
2C	\$ 184.09
2D	\$ 193.87
2E	\$ 145.01
2F	\$ 140.00
2G	\$ 178.48
2H	\$ 108.19
2I	\$ 192.75
2J	\$ 20.30
2K	\$ 54.08
2L	\$ 27.04
2M	\$ 205.16
2N	\$ 270.40
2O	\$ 243.39
2P	\$ 151.42
2Q	\$ 192.24

INDICE DE HOJAS

NOTAS:
 1.- LOS VALORES ESTAN INDICADOS EN PESOS.
 2.- LOS VALORES CATASTRALES POR METRO CUADRADO APLICABLES A LOS TERRENOS COMPROMISOS EN EL AREA DE CADA ZONA SE INDICAN EN EL RECUADRO QUE ANTERES.
 3.- LOS VALORES ANOTADOS POR CALLE SE APLICARAN DIRECTO A LOS PREDIOS CON FRENTE A LOS MISMOS.

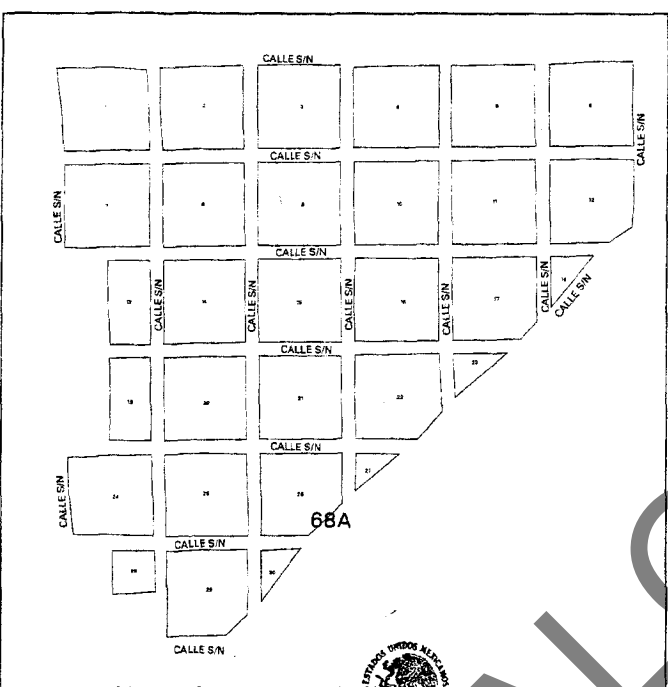
H. AYUNTAMIENTO 22 FECHA 30 JUN 2008
 H. CONGRESO DEL ESTADO CONGRESO DEL ESTADO DE SONORA TABLA DE VALORES UNITARIOS DE SUELO
 MUNICIPIO: HUATABAMPO, SONORA
 POBLACION: HUATABAMPO, Región Catastral: 03
 ESTADO DE SONORA ESCALA: 8000 AÑO 2008

VALORES CATASTRALES POR ZONAS Y CALLES	
ZONA	VALOR CATASTRAL
69A	\$ 16.22

NOTAS:
 1.- LOS VALORES ESTAN INDICADOS EN PESOS.
 2.- LOS VALORES CATASTRALES POR METRO CUADRADO APLICABLES A LOS TERRENOS COMPROMISOS EN EL AREA DE CADA ZONA SE INDICAN EN EL RECUADRO QUE ANTERES.
 3.- LOS VALORES ANOTADOS POR CALLE SE APLICARAN DIRECTO A LOS PREDIOS CON FRENTE A LOS MISMOS.

H. AYUNTAMIENTO 22 FECHA 30 JUN 2008
 H. CONGRESO DEL ESTADO CONGRESO DEL ESTADO DE SONORA TABLA DE VALORES UNITARIOS DE SUELO
 MUNICIPIO: HUATABAMPO, SONORA
 POBLACION: CUE LA ESQUINA, Región Catastral: 69
 ESTADO DE SONORA ESCALA: 3000 AÑO 2008

VALORES CATASTRALES POR ZONAS Y CALLES	
ZONA	VALOR CATASTRAL
68A	\$ 18.22



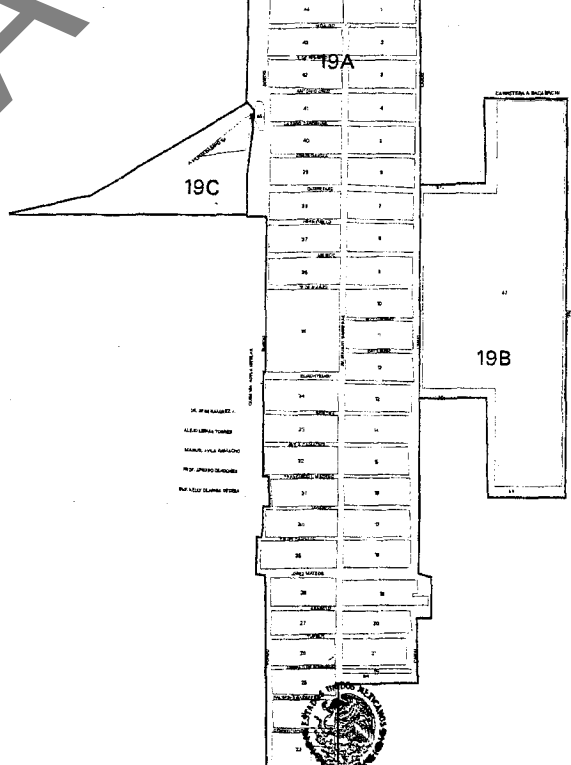
NOTAS:
 1.- LOS VALORES ESTAN INDICADOS EN PESOS
 2.- LOS VALORES CATASTRALES POR METRO CUADRADO APPLICABLES A LOS TERRENOS COMPRENDIDOS EN EL AREA DE CADA ZONA SE INDICAN EN EL RECTANGULO QUE APARECE
 3.- LOS VALORES ANOTADOS POR CALLE SE APLICARAN DIRECTOS A LOS PREDIOS QUE PRESENTE A LOS MISMOS

H. AYUNTAMIENTO
MUNICIPIO DE HUATABAMPO, SON.
PRESIDENTE: [Signature]
SINDICO: [Signature]
SECRETARIO DE HUATABAMPO, SON.: [Signature]

H. CONGRESO DEL ESTADO DE SONORA
DECRETO No. 146
FECHA: 9/12/2008
DIR. PRESIDENTE: [Signature]
DIP. SECRETARIO: [Signature]
DIP. SECRETARIO: [Signature]

TABLA DE VALORES UNITARIOS DE SUELO
 MUNICIPIO: HUATABAMPO, SONORA
 POBLACION: CUE ADOLFO LOPEZ MATEOS, Region Catastral: 68
 ESTADO DE SONORA
 ESCALA: 4000 AÑO 2008

VALORES CATASTRALES POR ZONAS Y CALLES	
ZONA	VALOR CATASTRAL
19A	\$ 37.85
19B	\$ 18.21
19C	\$ 8358



NOTAS:
 1.- LOS VALORES ESTAN INDICADOS EN PESOS
 2.- LOS VALORES CATASTRALES POR METRO CUADRADO APPLICABLES A LOS TERRENOS COMPRENDIDOS EN EL AREA DE CADA ZONA SE INDICAN EN EL RECTANGULO QUE APARECE
 3.- LOS VALORES ANOTADOS POR CALLE SE APLICARAN DIRECTOS A LOS PREDIOS QUE PRESENTE A LOS MISMOS

H. AYUNTAMIENTO
MUNICIPIO DE HUATABAMPO, SON.
PRESIDENTE: [Signature]
SINDICO: [Signature]
SECRETARIO DE HUATABAMPO, SON.: [Signature]

H. CONGRESO DEL ESTADO DE SONORA
DECRETO No. 146
FECHA: 9/12/2008
DIR. PRESIDENTE: [Signature]
DIP. SECRETARIO: [Signature]
DIP. SECRETARIO: [Signature]

TABLA DE VALORES UNITARIOS DE SUELO
 MUNICIPIO: HUATABAMPO, SONORA
 POBLACION: LA UNION, Region Catastral: 19
 ESTADO DE SONORA
 ESCALA: 8000 AÑO 2008

VALORES CATASTRALES POR ZONAS Y CALLES	
ZONA	VALOR CATASTRAL
20A	\$ 104.00
20B	\$ 124.80
20C	\$ 62.80
20D	\$ 82.00
20E	\$ 93.60
20F	\$ 87.80

INDICE DE PAGAS

LAZUNA BAROCHIA

20E
20F

NOTAS:
1.- LOS VALORES ESTAN INDICADOS EN PESOS.
2.- LOS VALORES CATASTRALES POR METRO CUADRADO APPLICABLES A LOS TERRENOS COMPARTIDOS EN EL AREA DE CADA ZONA SE INDICAN EN EL RECUADRO QUE APARECE.
3.- LOS VALORES ANOTADOS POR CALLE SE APLICARAN DIRECTO A LOS PREDIOS CON FRENTE A LOS MISMOS.

H. AYUNTAMIENTO
MUNICIPIO DE HUATABAMPO, SON.
PRESIDENTE: [Signature]
SINDICO: [Signature]
SECRETARIO: [Signature]

H. CONGRESO DEL ESTADO DE SONORA
DECRETO No. 146
FECHA: 4/10/2008
DIP. PRESIDENTE: [Signature]
DIP. SECRETARIO: [Signature]
DIP. SECRETARIO: [Signature]

M. CONGRESO DEL ESTADO DE SONORA
TABLA DE VALORES UNITARIOS DE SUELO
MUNICIPIO: HUATABAMPO, SONORA
POBLACION: CAMAHUIROA, Región Catastral: 20
ESTADO DE SONORA
ESCALA: 8000
AÑO 2008

VALORES CATASTRALES POR ZONAS Y CALLES	
ZONA	VALOR CATASTRAL
67A	\$ 19.22

67A

NOTAS:
1.- LOS VALORES ESTAN INDICADOS EN PESOS.
2.- LOS VALORES CATASTRALES POR METRO CUADRADO APPLICABLES A LOS TERRENOS COMPARTIDOS EN EL AREA DE CADA ZONA SE INDICAN EN EL RECUADRO QUE APARECE.
3.- LOS VALORES ANOTADOS POR CALLE SE APLICARAN DIRECTO A LOS PREDIOS CON FRENTE A LOS MISMOS.

H. AYUNTAMIENTO
MUNICIPIO DE HUATABAMPO, SON.
PRESIDENTE: [Signature]
SINDICO: [Signature]
SECRETARIO: [Signature]

H. CONGRESO DEL ESTADO DE SONORA
DECRETO No. 146
FECHA: 27/10/2008
DIP. PRESIDENTE: [Signature]
DIP. SECRETARIO: [Signature]
DIP. SECRETARIO: [Signature]

M. CONGRESO DEL ESTADO DE SONORA
TABLA DE VALORES UNITARIOS DE SUELO
MUNICIPIO: HUATABAMPO, SONORA
POBLACION: CUE CAMPO 19, Región Catastral: 67
ESTADO DE SONORA
ESCALA: 3000
AÑO 2008

VALORES CATASTRALES POR ZONAS Y CALLES	
ZONA	VALOR CATASTRAL
66A	1.16.22

NOTAS:
 1.- LOS VALORES ESTAN INDICADOS EN PESOS
 2.- LOS VALORES CATASTRALES POR METRO CUADRADO APLICABLES A LOS TERMINOS COMPROMISADOS EN EL AREA DE CADA ZONA SE INDICAN EN EL REGLADO QUE APARECE
 3.- LOS VALORES ANOTADOS POR CALLE SE APLICARAN DIRECTO A LOS PREDIOS CON FRENTE A LOS MISMOS

H. AYUNTAMIENTO
 MUNICIPIO DE HUATABAMPO, SON. SECRETARIO: [Signature]

H. CONGRESO DEL ESTADO DE SONORA
 DECRETOS No. 146 FECHA: 30/12/2008
 DIP. PRESIDENTE: [Signature] DIP. SECRETARIO: [Signature]

COPIA SIN VALOR

ESTADO DE SONORA ESCALA: 6000 AÑO 2008

VALORES CATASTRALES POR ZONAS Y CALLES	
ZONA	VALOR CATASTRAL
20A	1.104.00
20B	1.124.80
20C	1.80.00
20D	1.52.00
20E	1.33.80
20F	1.87.80

INDICE DE HOJAS:

NOTAS:
 1.- LOS VALORES ESTAN INDICADOS EN PESOS
 2.- LOS VALORES CATASTRALES POR METRO CUADRADO APLICABLES A LOS TERMINOS COMPROMISADOS EN EL AREA DE CADA ZONA SE INDICAN EN EL REGLADO QUE APARECE
 3.- LOS VALORES ANOTADOS POR CALLE SE APLICARAN DIRECTO A LOS PREDIOS CON FRENTE A LOS MISMOS

H. AYUNTAMIENTO
 MUNICIPIO DE HUATABAMPO, SON. SECRETARIO: [Signature]

H. CONGRESO DEL ESTADO DE SONORA
 DECRETOS No. 146 FECHA: 30/12/2008
 DIP. PRESIDENTE: [Signature] DIP. SECRETARIO: [Signature]

ESTADO DE SONORA ESCALA: 6000 AÑO 2008

VALORES CATASTRALES POR ZONAS Y CALLES	
ZONA	VALOR CATASTRAL
20A	\$ 104.00
20B	\$ 124.80
20C	\$ 80.50
20D	\$ 52.00
20E	\$ 83.50
20F	\$ 67.50

INDICE DE HOJAS

NOTAS:
 1. LOS VALORES ESTAN INDICADOS EN PESOS.
 2. LOS VALORES CATASTRALES POR METRO CUADRADO APLICAN EN A LOS TERRENOS COMPARTIDOS EN EL AREA DE CADA ZONA SE INDICAN EN EL RECUADRO QUE ANEXE.
 3. LOS VALORES ANOTADOS POR CALLE SE APLICARAN SOLO A LOS PREDIOS CON FRONTE A LOS MISMOS

H. AYUNTAMIENTO DEPARTAMENTO DE CAMAHIROA MUNICIPIO DE HUATABAMPO, SON. DECRETADO EN: 22 JUN 2008 FECHA: 30 JUN 2008 SIMBOLO: 20 SECRETARIO MUNICIPAL: [Signature] MUNICIPIO DE HUATABAMPO, SON.	H. CONGRESO DEL ESTADO DE SONORA DEPARTAMENTO DE CAMAHIROA MUNICIPIO DE HUATABAMPO, SON. DECRETADO EN: 14 JUN 2008 FECHA: 9 JUL 2008 DIP. PRESIDENTE: [Signature] DIP. SECRETARIO: [Signature] DIP. SECRETARIO: [Signature]	TABLA DE VALORES UNITARIOS DE SUELO MUNICIPIO: HUATABAMPO, SONORA POBLACION: CAMAHIROA, Región Catastral: 20 ESTADO DE SONORA ESCALA: 9000 AÑO 2008
--	---	---

VALORES CATASTRALES POR ZONAS Y CALLES	
ZONA	VALOR CATASTRAL
65A	\$ 18.22

NOTAS:
 1. LOS VALORES ESTAN INDICADOS EN PESOS.
 2. LOS VALORES CATASTRALES POR METRO CUADRADO APLICAN EN A LOS TERRENOS COMPARTIDOS EN EL AREA DE CADA ZONA SE INDICAN EN EL RECUADRO QUE ANEXE.
 3. LOS VALORES ANOTADOS POR CALLE SE APLICARAN SOLO A LOS PREDIOS CON FRONTE A LOS MISMOS

H. AYUNTAMIENTO DEPARTAMENTO DE CAMAHIROA MUNICIPIO DE HUATABAMPO, SON. DECRETADO EN: 22 JUN 2008 FECHA: 30 JUN 2008 SIMBOLO: 65A SECRETARIO MUNICIPAL: [Signature] MUNICIPIO DE HUATABAMPO, SON.	H. CONGRESO DEL ESTADO DE SONORA DEPARTAMENTO DE CAMAHIROA MUNICIPIO DE HUATABAMPO, SON. DECRETADO EN: 14 JUN 2008 FECHA: 9 JUL 2008 DIP. PRESIDENTE: [Signature] DIP. SECRETARIO: [Signature] DIP. SECRETARIO: [Signature]	TABLA DE VALORES UNITARIOS DE SUELO MUNICIPIO: HUATABAMPO, SONORA POBLACION: CUE BACHANTAHUI, Región Catastral: 65 ESTADO DE SONORA ESCALA: 4000 AÑO 2008
---	---	---

VALORES CATASTRALES POR ZONAS Y CALLES	
ZONA	VALOR CATASTRAL
64A	\$ 16.22

NOTAS:
 1- LOS VALORES ESTAN INDICADOS EN PESOS.
 2- LOS VALORES CATASTRALES POR METRO CUADRADO APPLICABLES A LOS TERRENOS COMPRENDIDOS EN EL AREA DE CADA ZONA SE INDICAN EN EL RECUADRO QUE APARECE.
 3- LOS VALORES ANOTADOS POR CALLE SE APLICARAN DIRECTO A LOS PREDIOS CON FRONTERA A LOS MISMOS.

H. AYUNTAMIENTO
 DECRETADO EN: 22 JUN 2008
 FECHA: 30 JUN 2008
 PRESIDENTE: [Signature]
 SINDICO: [Signature]
 SECRETARIO: [Signature]

H. CONGRESO DEL ESTADO DE SONORA
 DECRETO No. 146
 FECHA: 9/11/2008
 DIP. PRESIDENTE: [Signature]
 DIP. SECRETARIO: [Signature]

CONGRESO DEL ESTADO DE SONORA
TABLA DE VALORES UNITARIOS DE SUELO
 MUNICIPIO: HUATABAMPO, SONORA
 POBLACION: CUE TOTOLIBOQUI, Región Catastral: 64
 ESTADO DE SONORA
 ESCALA: 5000
 AÑO 2008

VALORES CATASTRALES POR ZONAS Y CALLES	
ZONA	VALOR CATASTRAL
20A	\$ 134.00
20B	\$ 314.80
20C	\$ 30.50
20D	\$ 62.00
20E	\$ 83.60
20F	\$ 87.60

INDICE DE HOJAS:
 1
 2
 3
 4
 5
 6
 7

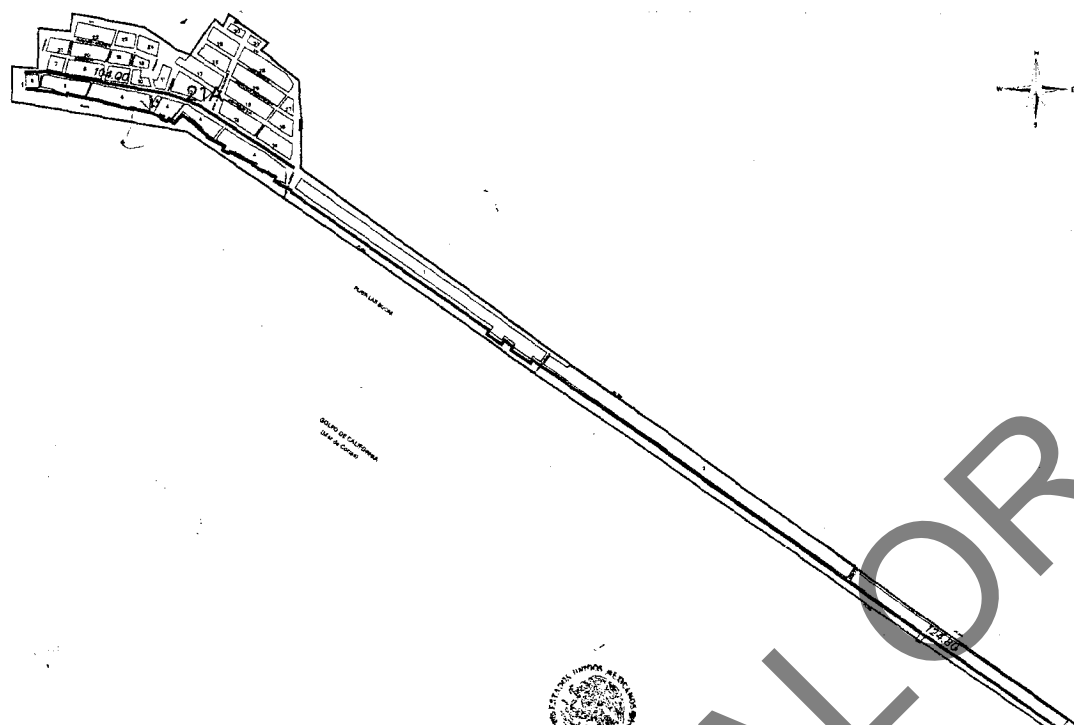
NOTAS:
 1- LOS VALORES ESTAN INDICADOS EN PESOS.
 2- LOS VALORES CATASTRALES POR METRO CUADRADO APPLICABLES A LOS TERRENOS COMPRENDIDOS EN EL AREA DE CADA ZONA SE INDICAN EN EL RECUADRO QUE APARECE.
 3- LOS VALORES ANOTADOS POR CALLE SE APLICARAN DIRECTO A LOS PREDIOS CON FRONTERA A LOS MISMOS.

H. AYUNTAMIENTO
 DECRETADO EN: 22 JUN 2008
 FECHA: 30 JUN 2008
 PRESIDENTE: [Signature]
 SINDICO: [Signature]
 SECRETARIO: [Signature]

H. CONGRESO DEL ESTADO DE SONORA
 DECRETO No. 146
 FECHA: 9/11/2008
 DIP. PRESIDENTE: [Signature]
 DIP. SECRETARIO: [Signature]

CONGRESO DEL ESTADO DE SONORA
TABLA DE VALORES UNITARIOS DE SUELO
 MUNICIPIO: HUATABAMPO, SONORA
 POBLACION: CAMAHUIROA, Región Catastral: 20
 ESTADO DE SONORA
 ESCALA: 9000
 AÑO 2008

VALORES CATASTRALES POR ZONAS Y CALLES	
ZONA	VALOR CATASTRAL
21A	1 6780



NOTAS:
 1.- LOS VALORES ESTAN INDICADOS EN PESOS.
 2.- LOS VALORES CATASTRALES POR METRO CUADRADO APLICABLES A LOS TERRENOS COMPRENDIDOS EN EL AREA DE CADA ZONA SE INDICAN EN EL REGLAMENTO QUE ANEXE.
 3.- LOS VALORES A NOTADOS POR CALLE SE APLICARAN SUJETO A LOS PRECIOS CON FRETE A LOS MISMOS.

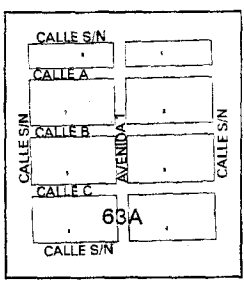
H. AYUNTAMIENTO
 MUNICIPIO DE HUATABAMPO, SON.
 DECRETADO EL 22 DE JUNIO DE 2008

H. CONGRESO DEL ESTADO DE SONORA
 DECRETADO EL 14 DE JUNIO DE 2008

SECRETARÍA DE AYUNTAMIENTO
 SECRETARÍA DEL CONGRESO DEL ESTADO DE SONORA

TABLA DE VALORES UNITARIOS DE SUELO
 MUNICIPIO: HUATABAMPO, SONORA
 POBLACION: LAS BOCAS, Región Catastral: 21
 ESTADO DE SONORA
 ESCALA: 10000 AÑO 2008

VALORES CATASTRALES POR ZONAS Y CALLES	
ZONA	VALOR CATASTRAL
63A	1 1622



NOTAS:
 1.- LOS VALORES ESTAN INDICADOS EN PESOS.
 2.- LOS VALORES CATASTRALES POR METRO CUADRADO APLICABLES A LOS TERRENOS COMPRENDIDOS EN EL AREA DE CADA ZONA SE INDICAN EN EL REGLAMENTO QUE ANEXE.
 3.- LOS VALORES A NOTADOS POR CALLE SE APLICARAN SUJETO A LOS PRECIOS CON FRETE A LOS MISMOS.

H. AYUNTAMIENTO
 MUNICIPIO DE HUATABAMPO, SON.
 DECRETADO EL 22 DE JUNIO DE 2008

H. CONGRESO DEL ESTADO DE SONORA
 DECRETADO EL 14 DE JUNIO DE 2008

SECRETARÍA DE AYUNTAMIENTO
 SECRETARÍA DEL CONGRESO DEL ESTADO DE SONORA

TABLA DE VALORES UNITARIOS DE SUELO
 MUNICIPIO: HUATABAMPO, SONORA
 POBLACION: CUE EL BABURO, Región Catastral: 63
 ESTADO DE SONORA
 ESCALA: 3000 AÑO 2008

VALORES CATASTRALES POR ZONAS Y CALLES	
ZONA	VALOR CATASTRAL
62A	\$ 16.22

NOTAS:
 1.- LOS VALORES ESTAN INDICADOS EN PESOS
 2.- LOS VALORES CATASTRALES POR METRO CUADRADO APPLICABLES A LOS TERRENIOS COMPENDIDOS EN EL AREA DE CADA ZONA SE INDICAN EN EL RECUADRO QUE ANTERIORE
 3.- LOS VALORES ANOTADOS POR CALLE SE APLICARAN DE ACUERDO A LOS MEDIOS CON FRENTE A LOS MISAMOS

H. AYUNTAMIENTO H. CONGRESO DEL ESTADO H. CONGRESO DEL ESTADO DE SONORA
 TABLA DE VALORES UNITARIOS DE SUELO
 MUNICIPIO: HUATABAMPO, SONORA
 POBLACION: CUE LAS AGUILAS, Región Catastral: 62
 ESTADO DE SONORA ESCALA: 4000 AÑO 2008

VALORES CATASTRALES POR ZONAS Y CALLES	
ZONA	VALOR CATASTRAL
22A	\$ 124.80
22B	\$ 72.80
22C	\$ 52.00

INDICE DE HOJAS

NOTAS:
 1.- LOS VALORES ESTAN INDICADOS EN PESOS
 2.- LOS VALORES CATASTRALES POR METRO CUADRADO APPLICABLES A LOS TERRENIOS COMPENDIDOS EN EL AREA DE CADA ZONA SE INDICAN EN EL RECUADRO QUE ANTERIORE
 3.- LOS VALORES ANOTADOS POR CALLE SE APLICARAN DE ACUERDO A LOS MEDIOS CON FRENTE A LOS MISAMOS

H. AYUNTAMIENTO H. CONGRESO DEL ESTADO H. CONGRESO DEL ESTADO DE SONORA
 TABLA DE VALORES UNITARIOS DE SUELO
 MUNICIPIO: HUATABAMPO, SONORA
 POBLACION: HUATABAMPITO, Región Catastral: 22
 ESTADO DE SONORA ESCALA: 9000 AÑO 2008

VALORES CATASTRALES POR ZONAS Y CALLES	
ZONA	VALOR CATASTRAL
22A	\$ 124.60
22B	\$ 72.80
22C	\$ 52.00

NOTAS:
 1. LOS VALORES ESTAN INDICADOS EN PESOS.
 2. LOS VALORES CATASTRALES POR METRO CUADRADO APLICABLES A LOS TERRENOS COMPARTIDOS EN EL AREA DE CADA ZONA SE INDICAN EN EL RECUADRO QUE APARECE.
 3. LOS VALORES ANOTADOS POR CALLE SE APLICARAN DIRECTO A LOS PREDIOS CON FRENTE A LOS MISMOS.

H. AYUNTAMIENTO
 DECRETO No. 22 FECHA: 30/ JUN/ 2008
 PRESIDENTE: SINDICO: SECRETARIO:

H. CONGRESO DEL ESTADO DE SONORA
 DECRETO No. 116 FECHA: 9/ Dic/ 2008
 DIP. PRESIDENTE: DIP. SECRETARIO: DIP. SECRETARIO:

COPIA SIN VALOR

VALORES CATASTRALES POR ZONAS Y CALLES	
ZONA	VALOR CATASTRAL
61A	\$ 16.22

NOTAS:
 1. LOS VALORES ESTAN INDICADOS EN PESOS.
 2. LOS VALORES CATASTRALES POR METRO CUADRADO APLICABLES A LOS TERRENOS COMPARTIDOS EN EL AREA DE CADA ZONA SE INDICAN EN EL RECUADRO QUE APARECE.
 3. LOS VALORES ANOTADOS POR CALLE SE APLICARAN DIRECTO A LOS PREDIOS CON FRENTE A LOS MISMOS.

H. AYUNTAMIENTO
 DECRETO No. 22 FECHA: 30/ JUN/ 2008
 PRESIDENTE: SINDICO: SECRETARIO:

H. CONGRESO DEL ESTADO DE SONORA
 DECRETO No. 116 FECHA: 9/ Dic/ 2008
 DIP. PRESIDENTE: DIP. SECRETARIO: DIP. SECRETARIO:

COPIA SIN VALOR

VALORES CATASTRALES POR ZONAS Y CALLES	
ZONA	VALOR CATASTRAL
60A	\$ 15.22

NOTAS:
 1- LOS VALORES ESTAN INDICADOS EN PESOS.
 2- LOS VALORES CATASTRALES POR METRO CUADRADO APLICABLES A LOS TERRENOS COMPARTIDOS EN EL AREA DE CADA ZONA SE INDICAN EN EL REGLADO QUE APARECE.
 3- LOS VALORES ANOTADOS POR CALLE SE APLICARAN DIRECTO A LOS MEDIOS CON FRENTE A LOS MISMOS.

<p>H. AYUNTAMIENTO</p> <p>DECRETO No. 22 FECHA: 30/JUN/2008</p> <p>MUNICIPIO DE HUATABAMPO, SON.</p>	<p>H. CONGRESO DEL ESTADO DE SONORA</p> <p>DECRETO No. 112 FECHA: 9/12/2008</p> <p>DIP. PRESIDENTE: DIP. SECRETARIO: DIP. SECRETARIO:</p>	<p>TABLA DE VALORES UNITARIOS DE SUELO</p> <p>MUNICIPIO: HUATABAMPO, SONORA POBLACION: EL TABARE, Región Catastral: 60 ESTADO DE SONORA ESCALA: 5000 AÑO 2008</p>
--	---	--

VALORES CATASTRALES POR ZONAS Y CALLES	
ZONA	VALOR CATASTRAL
22A	\$ 24.86
22B	\$ 72.80
22C	\$ 82.00

INDICE DE HOJAS:

NOTAS:
 1- LOS VALORES ESTAN INDICADOS EN PESOS.
 2- LOS VALORES CATASTRALES POR METRO CUADRADO APLICABLES A LOS TERRENOS COMPARTIDOS EN EL AREA DE CADA ZONA SE INDICAN EN EL REGLADO QUE APARECE.
 3- LOS VALORES ANOTADOS POR CALLE SE APLICARAN DIRECTO A LOS MEDIOS CON FRENTE A LOS MISMOS.

<p>H. AYUNTAMIENTO</p> <p>DECRETO No. 22 FECHA: 30/JUN/2008</p> <p>MUNICIPIO DE HUATABAMPO, SON.</p>	<p>H. CONGRESO DEL ESTADO DE SONORA</p> <p>DECRETO No. 112 FECHA: 9/12/2008</p> <p>DIP. PRESIDENTE: DIP. SECRETARIO: DIP. SECRETARIO:</p>	<p>TABLA DE VALORES UNITARIOS DE SUELO</p> <p>MUNICIPIO: HUATABAMPO, SONORA POBLACION: HUATABAMPITO, Región Catastral: 22 ESTADO DE SONORA ESCALA: 9000 AÑO 2008</p>
--	---	---

VALORES CATASTRALES POR ZONAS Y CALLES	
ZONA	VALOR CATASTRAL
23A	\$ 27.04
23B	\$ 16.22
23C	\$ 156.00

INDICE DE HOJAS

NOTAS:
 1. LOS VALORES ESTAN INDICADOS EN PESOS.
 2. LOS VALORES CATASTRALES POR METRO CUADRADO APLICABLES A LOS TERRENOS COMPRENDIDOS EN EL AREA DE CADA ZONA SE INDICAN EN EL RECUADRO QUE APARECE.
 3. LOS VALORES ANOTADOS POR CALLE SE APLICARAN DIRECTO A LOS PEDIOS CON PRENTE A LOS MISMOS.

H. AYUNTAMIENTO
 DECRETADO EN: 22 FECHA: 20/ JUN 2008
 PRESIDENTE: SECRETARIO: MUNICIPIO DE HUATABAMPO, SON.

H. CONGRESO DEL ESTADO DE SONORA
 DECRETADO EN: 146 FECHA: 07/ JUL 2008
 DIP. PRESIDENTE: DIP. SECRETARIO: MUNICIPIO DE HUATABAMPO, SON.

CONGRESO DEL ESTADO DE SONORA
 TABLA DE VALORES UNITARIOS DE SUELO
 MUNICIPIO: HUATABAMPO, SONORA
 POBLACION: YAVAROS, Región Catastral: 23
 ESTADO DE SONORA ESCALA: 7000 AÑO 2008

VALORES CATASTRALES POR ZONAS Y CALLES	
ZONA	VALOR CATASTRAL
59A	\$ 16.22

NOTAS:
 1. LOS VALORES ESTAN INDICADOS EN PESOS.
 2. LOS VALORES CATASTRALES POR METRO CUADRADO APLICABLES A LOS TERRENOS COMPRENDIDOS EN EL AREA DE CADA ZONA SE INDICAN EN EL RECUADRO QUE APARECE.
 3. LOS VALORES ANOTADOS POR CALLE SE APLICARAN DIRECTO A LOS PEDIOS CON PRENTE A LOS MISMOS.

H. AYUNTAMIENTO
 DECRETADO EN: 22 FECHA: 30/ JUN 2008
 PRESIDENTE: SECRETARIO: MUNICIPIO DE HUATABAMPO, SON.

H. CONGRESO DEL ESTADO DE SONORA
 DECRETADO EN: 146 FECHA: 07/ JUL 2008
 DIP. PRESIDENTE: DIP. SECRETARIO: MUNICIPIO DE HUATABAMPO, SON.

CONGRESO DEL ESTADO DE SONORA
 TABLA DE VALORES UNITARIOS DE SUELO
 MUNICIPIO: HUATABAMPO, SONORA
 POBLACION: CUE LA GALERA, Región Catastral: 59
 ESTADO DE SONORA ESCALA: 3000 AÑO 2008

VALORES CATASTRALES POR ZONAS Y CALLES	
ZONA	VALOR CATASTRAL
58A	\$ 16.22

NOTAS:
 1.- LOS VALORES ESTAN INDICADOS EN PESOS.
 2.- LOS VALORES CATASTRALES POR METRO CUADRADO APLICABLES A LOS TERRENOS COMPRENDIDOS EN EL AREA DE CADA ZONA SE INDICAN EN EL RECUADRO QUE APARECE.
 3.- LOS VALORES ANOTADOS POR CALLE SE APLICARAN DIRECTO A LOS MEDIOS CON FRENTE A LOS MISMOS.

H. AYUNTAMIENTO
 MUNICIPIO DE HUATABAMPO, SONORA
 PRESIDENTE: [Signature] SINDICO: [Signature] SECRETARIO: [Signature]

H. CONGRESO DEL ESTADO DE SONORA
 DECRETO No. 1165 FECHA: 9/10/2008
 DIP. PRESIDENTE: [Signature] DIP. SECRETARIO: [Signature]

CONGRESO DEL ESTADO DE SONORA
TABLA DE VALORES UNITARIOS DE SUELO
 MUNICIPIO: HUATABAMPO, SONORA
 POBLACION: CUE LA CHINA, Región Catastral: 58
 ESTADO DE SONORA ESCALA: 4000 AÑO 2008

VALORES CATASTRALES POR ZONAS Y CALLES	
ZONA	VALOR CATASTRAL
23A	\$ 27.04
23B	\$ 16.22
23C	\$ 156.00

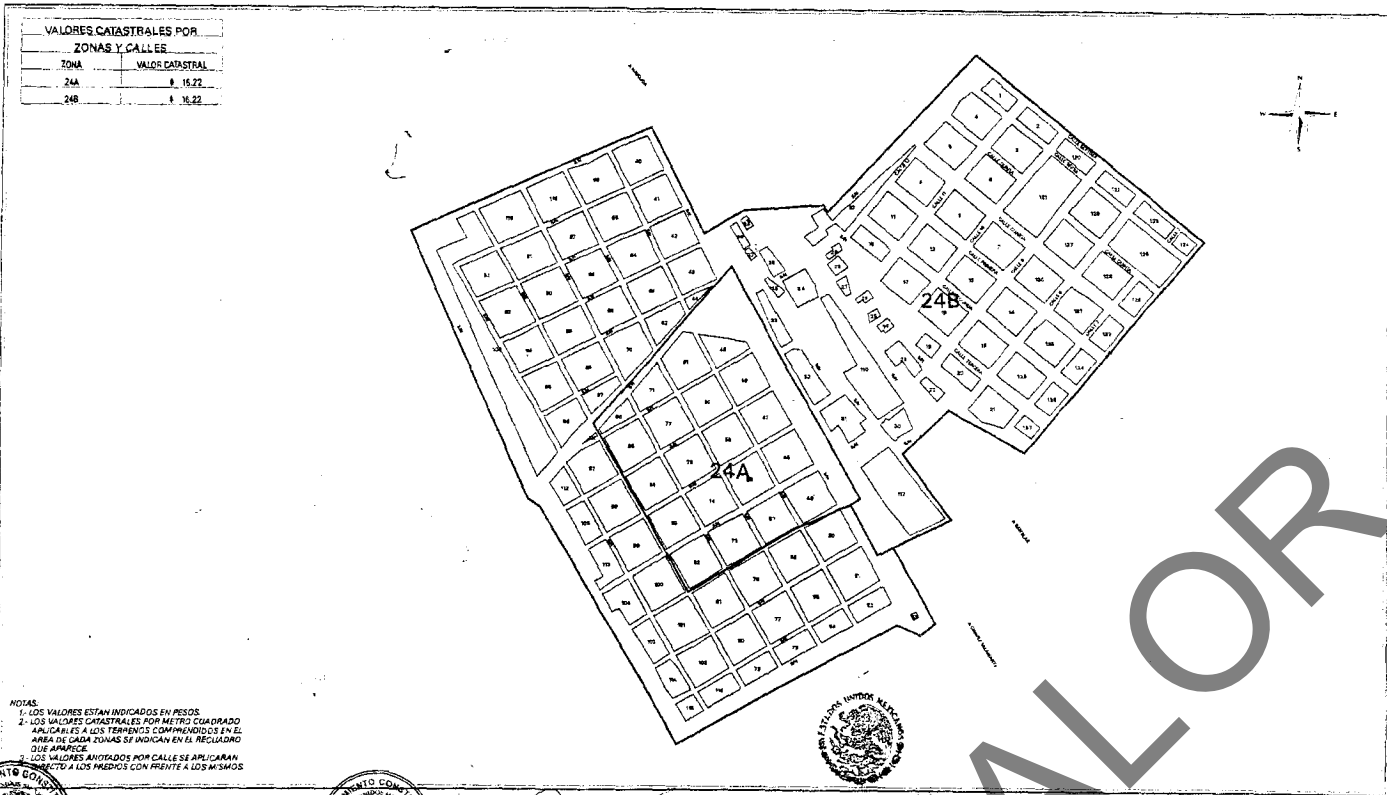
INDICE DE HOJAS:

NOTAS:
 1.- LOS VALORES ESTAN INDICADOS EN PESOS.
 2.- LOS VALORES CATASTRALES POR METRO CUADRADO APLICABLES A LOS TERRENOS COMPRENDIDOS EN EL AREA DE CADA ZONA SE INDICAN EN EL RECUADRO QUE APARECE.
 3.- LOS VALORES ANOTADOS POR CALLE SE APLICARAN DIRECTO A LOS MEDIOS CON FRENTE A LOS MISMOS.

H. AYUNTAMIENTO
 MUNICIPIO DE HUATABAMPO, SONORA
 PRESIDENTE: [Signature] SINDICO: [Signature] SECRETARIO: [Signature]

H. CONGRESO DEL ESTADO DE SONORA
 DECRETO No. 1166 FECHA: 9/10/2008
 DIP. PRESIDENTE: [Signature] DIP. SECRETARIO: [Signature]

CONGRESO DEL ESTADO DE SONORA
TABLA DE VALORES UNITARIOS DE SUELO
 MUNICIPIO: HUATABAMPO, SONORA
 POBLACION: YAVAROS, Región Catastral: 23
 ESTADO DE SONORA ESCALA: 7000 AÑO 2008



VALORES CATASTRALES POR ZONAS Y CALLES	
ZONA	VALOR CATASTRAL
24A	\$ 15.22
24B	\$ 15.22

NOTAS:
 1.- LOS VALORES ESTAN INDICADOS EN PESOS.
 2.- LOS VALORES CATASTRALES POR METRO CUADRADO APLICABLES A LOS TERRENOS COMPENDIDOS EN EL AREA DE CADA ZONA SE INDICAN EN EL RECUADRO QUE APARECE.
 3.- LOS VALORES ANOTADOS POR CALLE SE APLICARAN SOLO A LOS PREDIOS CON FRENTE A LOS MISMOS.

H. AYUNTAMIENTO **H. CONGRESO DEL ESTADO DE SONORA** **CONGRESO DEL ESTADO DE SONORA** **TABLA DE VALORES UNITARIOS DE SUELO**

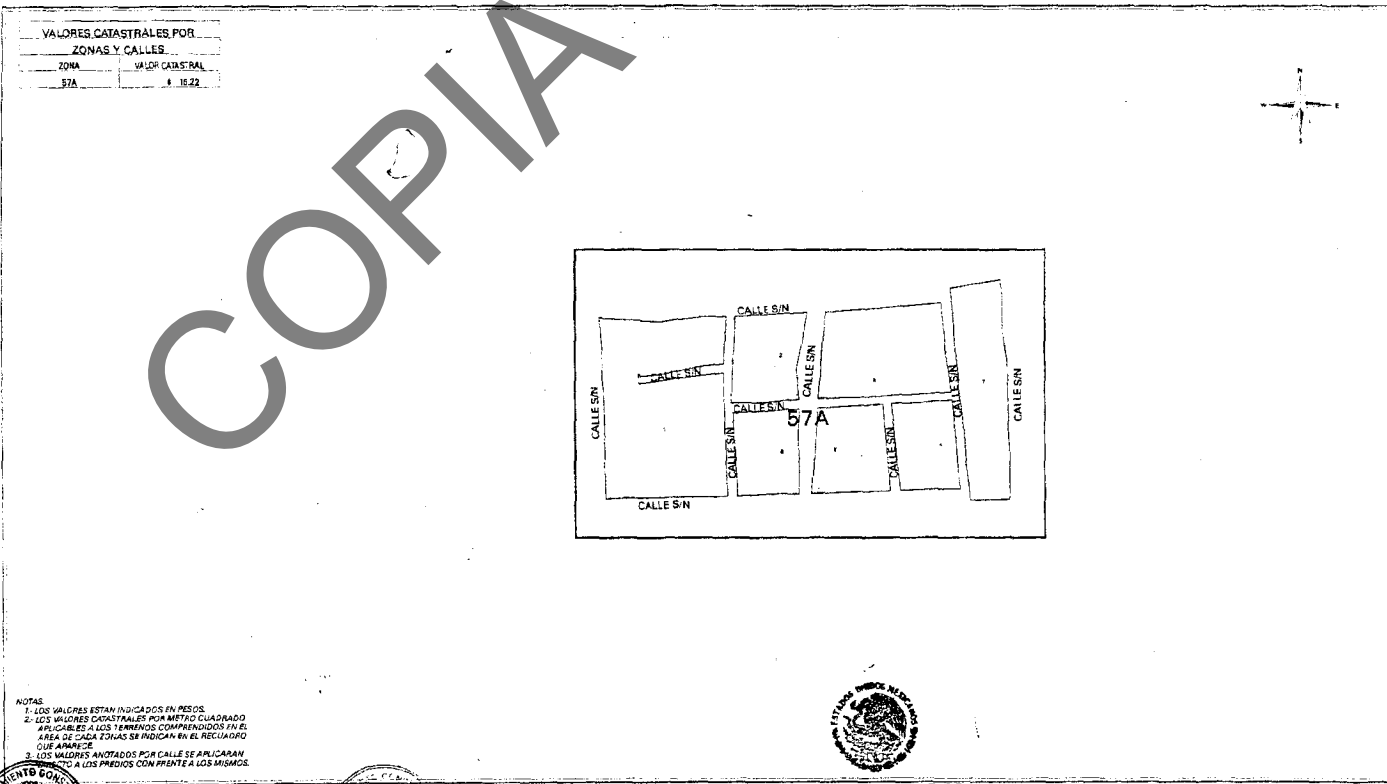
MUNICIPIO: HUATABAMPO, SONORA MUNICIPIO: HUATABAMPO, SONORA MUNICIPIO: HUATABAMPO, SONORA MUNICIPIO: HUATABAMPO, SONORA

POBLACION: ESTACION DON, Region Catastral: 24 POBLACION: ESTACION DON, Region Catastral: 24 POBLACION: ESTACION DON, Region Catastral: 24 POBLACION: ESTACION DON, Region Catastral: 24

ESTADO DE SONORA ESTADO DE SONORA ESTADO DE SONORA ESTADO DE SONORA

ESCALA: 8000 ESCALA: 8000 ESCALA: 8000 ESCALA: 8000

AÑO 2008 AÑO 2008 AÑO 2008 AÑO 2008



VALORES CATASTRALES POR ZONAS Y CALLES	
ZONA	VALOR CATASTRAL
57A	\$ 15.22

NOTAS:
 1.- LOS VALORES ESTAN INDICADOS EN PESOS.
 2.- LOS VALORES CATASTRALES POR METRO CUADRADO APLICABLES A LOS TERRENOS COMPENDIDOS EN EL AREA DE CADA ZONA SE INDICAN EN EL RECUADRO QUE APARECE.
 3.- LOS VALORES ANOTADOS POR CALLE SE APLICARAN SOLO A LOS PREDIOS CON FRENTE A LOS MISMOS.

H. AYUNTAMIENTO **H. CONGRESO DEL ESTADO DE SONORA** **CONGRESO DEL ESTADO DE SONORA** **TABLA DE VALORES UNITARIOS DE SUELO**

MUNICIPIO: HUATABAMPO, SONORA MUNICIPIO: HUATABAMPO, SONORA MUNICIPIO: HUATABAMPO, SONORA MUNICIPIO: HUATABAMPO, SONORA

POBLACION: CUE LAS MAMIAS, Region Catastral: 57 POBLACION: CUE LAS MAMIAS, Region Catastral: 57 POBLACION: CUE LAS MAMIAS, Region Catastral: 57 POBLACION: CUE LAS MAMIAS, Region Catastral: 57

ESTADO DE SONORA ESTADO DE SONORA ESTADO DE SONORA ESTADO DE SONORA

ESCALA: 3000 ESCALA: 3000 ESCALA: 3000 ESCALA: 3000

AÑO 2008 AÑO 2008 AÑO 2008 AÑO 2008

VALORES CATASTRALES POR ZONAS Y CALLES	
ZONA	VALOR CATASTRAL
55A	\$ 16.22

NOTAS:
 1- LOS VALORES ESTAN INDICADOS EN PESOS.
 2- LOS VALORES CATASTRALES POR METRO CUADRADO APPLICABLES A LOS TERRENOS COMPRENDIDOS EN EL AREA DE CADA ZONA SE INDICAN EN EL RECUADRO QUE ANTERIO.
 3- LOS VALORES ANOTADOS POR CALLE SE APLICARAN DE ACUERDO A LOS PRECIOS CON FRETE A LOS MISMOS.

H. AYUNTAMIENTO MUNICIPIO DE HUATABAMPO, SONORA DECRETADO EN: 22 JUN 2008 FECHA: 30 JUN 2008 MUNICIPIO PRESIDENTE: [Signature] SINDICO: [Signature]	H. CONGRESO DEL ESTADO DE SONORA DECRETADO EN: 14 JUN 2008 FECHA: 9 JUL 2008 DIP. PRESIDENTE: [Signature] DIP. SECRETARIO: [Signature]	CONGRESO DEL ESTADO DE SONORA TABLA DE VALORES UNITARIOS DE SUELO MUNICIPIO: HUATABAMPO, SONORA POBLACION: CUE EL JUPARE, Región Catastral: 55 ESTADO DE SONORA ESCALA: 3000 AÑO 2008
---	---	--

VALORES CATASTRALES POR ZONAS Y CALLES	
ZONA	VALOR CATASTRAL
25A	\$ 16.22

NOTAS:
 1- LOS VALORES ESTAN INDICADOS EN PESOS.
 2- LOS VALORES CATASTRALES POR METRO CUADRADO APPLICABLES A LOS TERRENOS COMPRENDIDOS EN EL AREA DE CADA ZONA SE INDICAN EN EL RECUADRO QUE ANTERIO.
 3- LOS VALORES ANOTADOS POR CALLE SE APLICARAN DE ACUERDO A LOS PRECIOS CON FRETE A LOS MISMOS.

H. AYUNTAMIENTO MUNICIPIO DE HUATABAMPO, SONORA DECRETADO EN: 22 JUN 2008 FECHA: 30 JUN 2008 MUNICIPIO PRESIDENTE: [Signature] SINDICO: [Signature]	H. CONGRESO DEL ESTADO DE SONORA DECRETADO EN: 14 JUN 2008 FECHA: 9 JUL 2008 DIP. PRESIDENTE: [Signature] DIP. SECRETARIO: [Signature]	CONGRESO DEL ESTADO DE SONORA TABLA DE VALORES UNITARIOS DE SUELO MUNICIPIO: HUATABAMPO, SONORA POBLACION: ETCHOROPC, Región Catastral: 25 ESTADO DE SONORA ESCALA: 5000 AÑO 2008
---	---	--

VALORES CATASTRALES POR ZONAS Y CALLES	
ZONA	VALOR CATASTRAL
26A	\$ 16.22

NOTAS:
 1. LOS VALORES ESTAN INDICADOS EN PESOS
 2. LOS VALORES CATASTRALES POR METRO CUADRADO
 3. APLICABLES A LOS TERRENIOS COMPRENDIDOS EN EL AREA DE CADA ZONA SE INDICAN EN EL REGLADOR QUE ANTERIOR
 4. LOS VALORES ANOTADOS POR CALLE SE APLICARAN ADICIONALMENTE A LOS PREDIOS CON FRENTE A LOS MISMOS

H. AYUNTAMIENTO DECRETO No. 122 FECHA: 30 JUN 2008 MUNICIPIO DE HUATABAMPO, SONORA PRESIDENTE: SINDICO: SECRETARIO:	H. CONGRESO DEL ESTADO DE SONORA DECRETO No. 146 FECHA: 31 DIC 2008 DIP. PRESIDENTE: DIP. SECRETARIO: DIP. SECRETARIO:	CONGRESO DEL ESTADO DE SONORA TABLA DE VALORES UNITARIOS DE SUELO MUNICIPIO: HUATABAMPO, SONORA POBLACION: CUE TIERRA Y LIBERTAD, Region Catastral: 26 ESTADO DE SONORA ESCALA: 6000 AÑO 2008
--	--	---

VALORES CATASTRALES POR ZONAS Y CALLES	
ZONA	VALOR CATASTRAL
54A	\$ 16.22

NOTAS:
 1. LOS VALORES ESTAN INDICADOS EN PESOS
 2. LOS VALORES CATASTRALES POR METRO CUADRADO
 3. APLICABLES A LOS TERRENIOS COMPRENDIDOS EN EL AREA DE CADA ZONA SE INDICAN EN EL REGLADOR QUE ANTERIOR
 4. LOS VALORES ANOTADOS POR CALLE SE APLICARAN ADICIONALMENTE A LOS PREDIOS CON FRENTE A LOS MISMOS

H. AYUNTAMIENTO DECRETO No. 122 FECHA: 30 JUN 2008 MUNICIPIO DE HUATABAMPO, SONORA PRESIDENTE: SINDICO: SECRETARIO:	H. CONGRESO DEL ESTADO DE SONORA DECRETO No. 146 FECHA: 31 DIC 2008 DIP. PRESIDENTE: DIP. SECRETARIO: DIP. SECRETARIO:	CONGRESO DEL ESTADO DE SONORA TABLA DE VALORES UNITARIOS DE SUELO MUNICIPIO: HUATABAMPO, SONORA POBLACION: CUE ORABA, Region Catastral: 54 ESTADO DE SONORA ESCALA: 3000 AÑO 2008
--	--	---

VALORES CATASTRALES POR ZONAS Y CALLES	
ZONA	VALOR CATASTRAL
53A	8.15.22

NOTAS:
 1- LOS VALORES ESTAN INDICADOS EN PESOS.
 2- LOS VALORES CATASTRALES POR METRO CUADRADO APLICABLES A LOS TERRENO COMPRENDIDOS EN EL AREA DE CADA ZONA SE INDICAN EN EL RECUADRO QUE APARECE.
 3- LOS VALORES ANOTADOS POR CALLE SE APLICARAN DIRECTO A LOS PREDIOS CON FRENTE A LOS MISMOS.

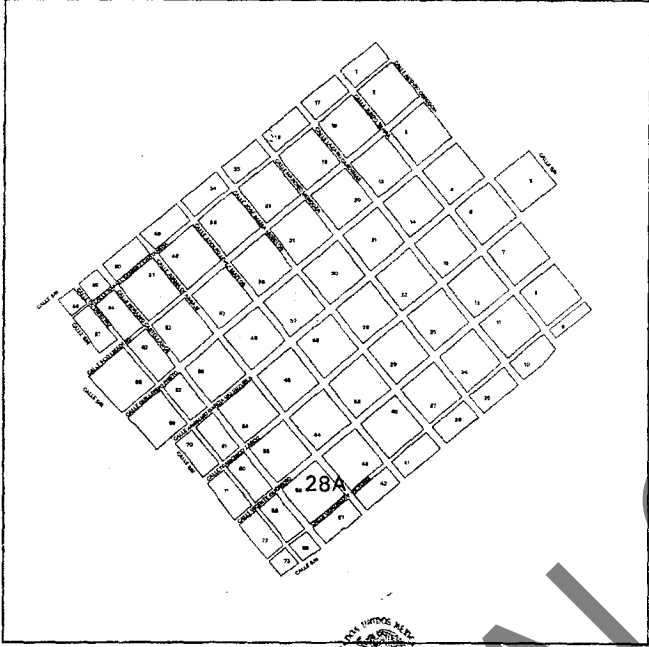
<p>H. AYUNTAMIENTO</p> <p>DECRETO No. 22 FECHA: 20 JUN 2008</p> <p>MUNICIPIO DE HUATABAMPO, SON. SECRETARIO: [Firma]</p>	<p>H. CONGRESO DEL ESTADO DE SONORA</p> <p>DECRETO No. 146 FECHA: 9/10/2008</p> <p>DIP. PRESIDENTE: [Firma] DIP. SECRETARIO: [Firma]</p>	<p>TABLA DE VALORES UNITARIOS DE SUELO</p> <p>MUNICIPIO: HUATABAMPO, SONORA</p> <p>POBLACION: CUE SAHUARAL DE OTERO, Región Catastral: 53</p> <p>ESTADO DE SONORA ESCALA: 5000 AÑO 2008</p>
---	---	--

VALORES CATASTRALES POR ZONAS Y CALLES	
ZONA	VALOR CATASTRAL
27A	8.15.22

NOTAS:
 1- LOS VALORES ESTAN INDICADOS EN PESOS.
 2- LOS VALORES CATASTRALES POR METRO CUADRADO APLICABLES A LOS TERRENO COMPRENDIDOS EN EL AREA DE CADA ZONA SE INDICAN EN EL RECUADRO QUE APARECE.
 3- LOS VALORES ANOTADOS POR CALLE SE APLICARAN DIRECTO A LOS PREDIOS CON FRENTE A LOS MISMOS.

<p>H. AYUNTAMIENTO</p> <p>DECRETO No. 22 FECHA: 30 JUN 2008</p> <p>MUNICIPIO DE HUATABAMPO, SON. SECRETARIO: [Firma]</p>	<p>H. CONGRESO DEL ESTADO DE SONORA</p> <p>DECRETO No. 146 FECHA: 9/10/2008</p> <p>DIP. PRESIDENTE: [Firma] DIP. SECRETARIO: [Firma]</p>	<p>TABLA DE VALORES UNITARIOS DE SUELO</p> <p>MUNICIPIO: HUATABAMPO, SONORA</p> <p>POBLACION: CUE NACAPUL, Región Catastral: 27</p> <p>ESTADO DE SONORA ESCALA: 4000 AÑO 2008</p>
---	---	--

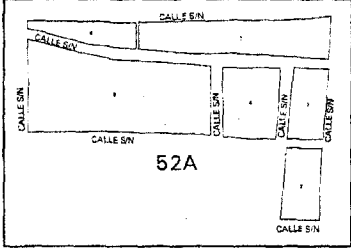
VALORES CATASTRALES POR ZONAS Y CALLES	
ZONA	VALOR CATASTRAL
28A	1 16.22



NOTAS:
 1.- LOS VALORES ESTAN INDICADOS EN PESOS.
 2.- LOS VALORES CATASTRALES POR METRO CUADRADO APPLICABLES A LOS TERRENOS COMPRENDIDOS EN EL AREA DE CADA ZONA SE INDICAN EN EL RECUADRO QUE ANTERIORE.
 3.- LOS VALORES ANOTADOS POR CALLE SE APLICARAN EN TODOS LOS PREDIOS CON PRESENTE A LOS MISMOS.

H. AYUNTAMIENTO MUNICIPIO DE HUATABAMPO, SONORA DECRETADO EN: 22 FECHA: 30/11/2008 SINDICO:	H. CONGRESO DEL ESTADO DE SONORA DECRETADO No. 146 FECHA: 9/10/2008 DIP. PRESIDENTE:	TABLA DE VALORES UNITARIOS DE SUELO MUNICIPIO: HUATABAMPO, SONORA POBLACION: CUE MELCHOR OCAMPO, Región Catastral: 28 ESTADO DE SONORA ESCALA: 8000 AÑO 2008
--	--	---


VALORES CATASTRALES POR ZONAS Y CALLES	
ZONA	VALOR CATASTRAL
52A	1 16.22

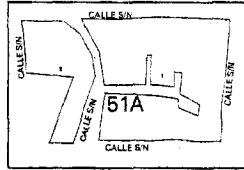


NOTAS:
 1.- LOS VALORES ESTAN INDICADOS EN PESOS.
 2.- LOS VALORES CATASTRALES POR METRO CUADRADO APPLICABLES A LOS TERRENOS COMPRENDIDOS EN EL AREA DE CADA ZONA SE INDICAN EN EL RECUADRO QUE ANTERIORE.
 3.- LOS VALORES ANOTADOS POR CALLE SE APLICARAN EN TODOS LOS PREDIOS CON PRESENTE A LOS MISMOS.


H. AYUNTAMIENTO MUNICIPIO DE HUATABAMPO, SONORA DECRETADO EN: 22 FECHA: 30/11/2008 SINDICO:	H. CONGRESO DEL ESTADO DE SONORA DECRETADO No. 146 FECHA: 9/10/2008 DIP. PRESIDENTE:	TABLA DE VALORES UNITARIOS DE SUELO MUNICIPIO: HUATABAMPO, SONORA POBLACION: CUE AQUICHOPU II, Región Catastral: 52 ESTADO DE SONORA ESCALA: 3000 AÑO 2008
--	--	---

VALORES CATASTRALES POR ZONAS Y CALLES	
ZONA	VALOR CATASTRAL
51A	\$ 16.22





NOTAS
 1.- LOS VALORES ESTAN INDICADOS EN PESOS.
 2.- LOS VALORES CATASTRALES POR METRO CUADRADO, APLICABLES A LOS TERRENOS COMPRENDIDOS EN EL AREA DE CADA ZONA SE INDICAN EN EL REGLADO QUE ANTERE.
 3.- LOS VALORES ANOTADOS POR CALLE SE APLICARAN EN LOS PREDIOS CON FRENTE A LOS MISMOS.


H. AYUNTAMIENTO
 MUNICIPIO DE HUATABAMPO, SON.
 PRESIDENTE: _____
 SINDICO: _____
 SECRETARIO: _____



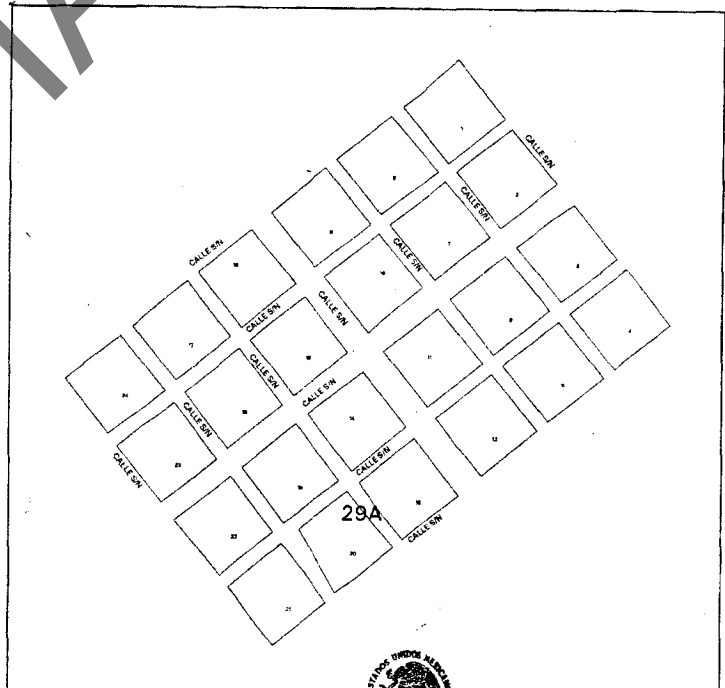

H. CONGRESO DEL ESTADO DE SONORA
 DECRETO No. 146 FECHA: 09/12/2008
 DIP. PRESIDENTE: _____
 DIR. SECRETARIO: _____
 DIP. SECRETARIO: _____


TABLA DE VALORES UNITARIOS DE SUELO
 MUNICIPIO: HUATABAMPO, SONORA
 POBLACION: CUE AQUICHOPO, Región Catastral: 51
 ESTADO DE SONORA ESCALA: A: 3000 AÑO 2008

VALORES CATASTRALES POR ZONAS Y CALLES	
ZONA	VALOR CATASTRAL
29A	\$ 16.22





NOTAS
 1.- LOS VALORES ESTAN INDICADOS EN PESOS.
 2.- LOS VALORES CATASTRALES POR METRO CUADRADO, APLICABLES A LOS TERRENOS COMPRENDIDOS EN EL AREA DE CADA ZONA SE INDICAN EN EL REGLADO QUE ANTERE.
 3.- LOS VALORES ANOTADOS POR CALLE SE APLICARAN EN LOS PREDIOS CON FRENTE A LOS MISMOS.


H. AYUNTAMIENTO
 MUNICIPIO DE HUATABAMPO, SON.
 PRESIDENTE: _____
 SINDICO: _____
 SECRETARIO: _____



H. CONGRESO DEL ESTADO DE SONORA
 DECRETO No. 146 FECHA: 09/12/2008
 DIP. PRESIDENTE: _____
 DIR. SECRETARIO: _____
 DIP. SECRETARIO: _____

TABLA DE VALORES UNITARIOS DE SUELO
 MUNICIPIO: HUATABAMPO, SONORA
 POBLACION: CUE PLUTARCO ELIAS CALLES, Región Catastral: 29
 ESTADO DE SONORA ESCALA: 5000 AÑO 2008

VALORES CATASTRALES POR ZONAS Y CALLES	
ZONA	VALOR CATASTRAL
30A	1.15.22

NOTAS:
 1. LOS VALORES ESTAN INDICADOS EN PESOS.
 2. LOS VALORES CATASTRALES POR METRO CUADRADO, APLICABLES A LOS TERRENOS COMPRENDIDOS EN EL AREA DE CADA ZONA SE INDICAN EN EL RECUADRO QUE APARECE.
 3. LOS VALORES ANOTADOS POR CALLE SE APLICARAN A LOS MEDIDOS CON FRENTE A LOS MISMOS.

<p>H. AYUNTAMIENTO</p> <p>DECRETO No. 122 FECHA: 30/ JUN / 2008</p> <p>MUNICIPIO DE HUATABAMPO, SON.</p> <p>SECRETARÍA</p>	<p>H. CONGRESO DEL ESTADO CONGRESO DEL ESTADO DE SONORA</p> <p>DECRETO No. 146 FECHA: 11/10/2008</p> <p>DIP. PRESIDENTE DIP. SECRETARIO DIP. SECRETARIO</p>	<p>TABLA DE VALORES UNITARIOS DE SUELO</p> <p>MUNICIPIO: HUATABAMPO, SONORA POBLACION: CUE BAMOCHAS, Región Catastral: 30 ESTADO DE SONORA ESCALA: 6000 AÑO 2008</p>
--	---	---

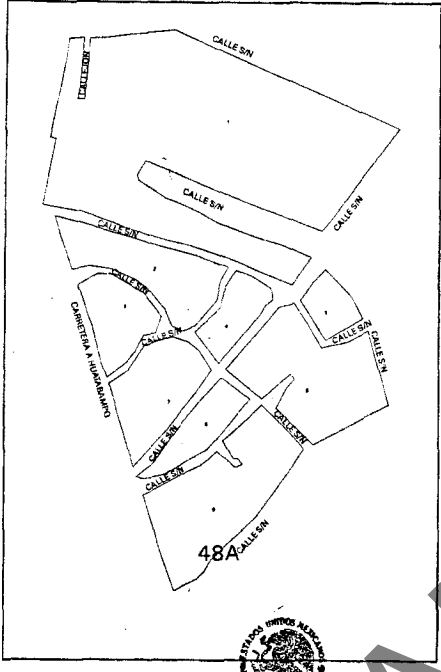
VALORES CATASTRALES POR ZONAS Y CALLES	
ZONA	VALOR CATASTRAL
50A	1.15.22

NOTAS:
 1. LOS VALORES ESTAN INDICADOS EN PESOS.
 2. LOS VALORES CATASTRALES POR METRO CUADRADO, APLICABLES A LOS TERRENOS COMPRENDIDOS EN EL AREA DE CADA ZONA SE INDICAN EN EL RECUADRO QUE APARECE.
 3. LOS VALORES ANOTADOS POR CALLE SE APLICARAN A LOS MEDIDOS CON FRENTE A LOS MISMOS.

<p>H. AYUNTAMIENTO</p> <p>DECRETO No. 122 FECHA: 30/ JUN / 2008</p> <p>MUNICIPIO DE HUATABAMPO, SON.</p> <p>SECRETARÍA</p>	<p>H. CONGRESO DEL ESTADO CONGRESO DEL ESTADO DE SONORA</p> <p>DECRETO No. 146 FECHA: 11/10/2008</p> <p>DIP. PRESIDENTE DIP. SECRETARIO DIP. SECRETARIO</p>	<p>TABLA DE VALORES UNITARIOS DE SUELO</p> <p>MUNICIPIO: HUATABAMPO, SONORA POBLACION: CUE CAHUTEVA, Región Catastral: 50 ESTADO DE SONORA ESCALA: 3000 AÑO 2008</p>
--	---	---

COPIA SIN VALOR

VALORES CATASTRALES POR ZONAS Y CALLES	
ZONA	VALOR CATASTRAL
48A	\$ 1627



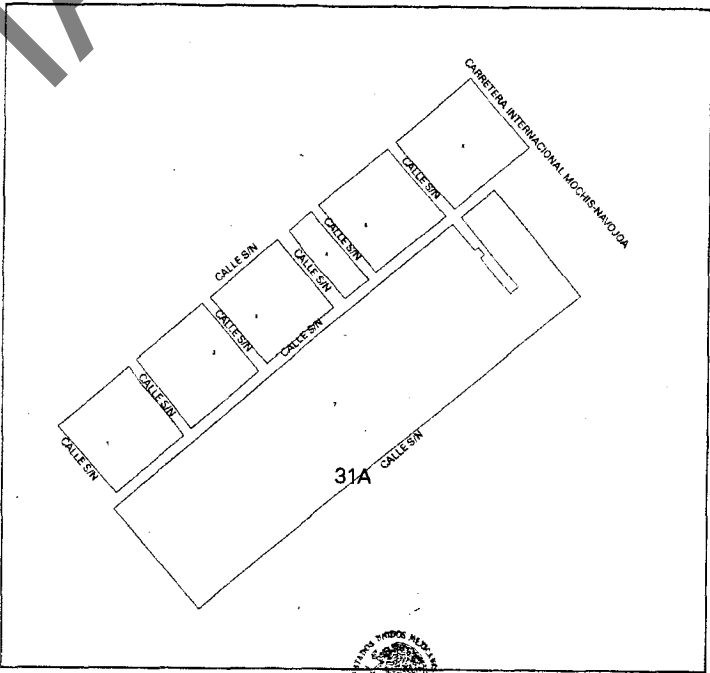
NOTAS:
 1- LOS VALORES ESTAN INDICADOS EN PESOS.
 2- LOS VALORES CATASTRALES POR METRO CUADRADO SE APLICAN A LOS TERRENOS COMPRENDIDOS EN EL AREA DE CADA ZONA SE INDICAN EN EL RECUADRO QUE APARECE.
 3- LOS VALORES ANOTADOS POR CALLE SE APLICARAN DIRECTO A LOS PREDIOS CON FRENTE A LOS MISMOS.

H. AYUNTAMIENTO
 MUNICIPIO DE HUATABAMPO, SON.
 SECRETARIO: [Signature]
 SINDICO: [Signature]

H. CONGRESO DEL ESTADO DE SONORA
 DECRETOS No. 146 FECHA 9/10/2008
 DIR. PRESIDENTE: [Signature]
 DIP. SECRETARIO: [Signature]

Tabla de Valores Unitarios de Suelo
 MUNICIPIO: HUATABAMPO, SONORA
 POBLACION: CUE EL CITAVARO, Reg.ón Catastral: 48
 ESTADO DE SONORA ESCALA: 3000 AÑO 2008

VALORES CATASTRALES POR ZONAS Y CALLES	
ZONA	VALOR CATASTRAL
31A	\$ 1922



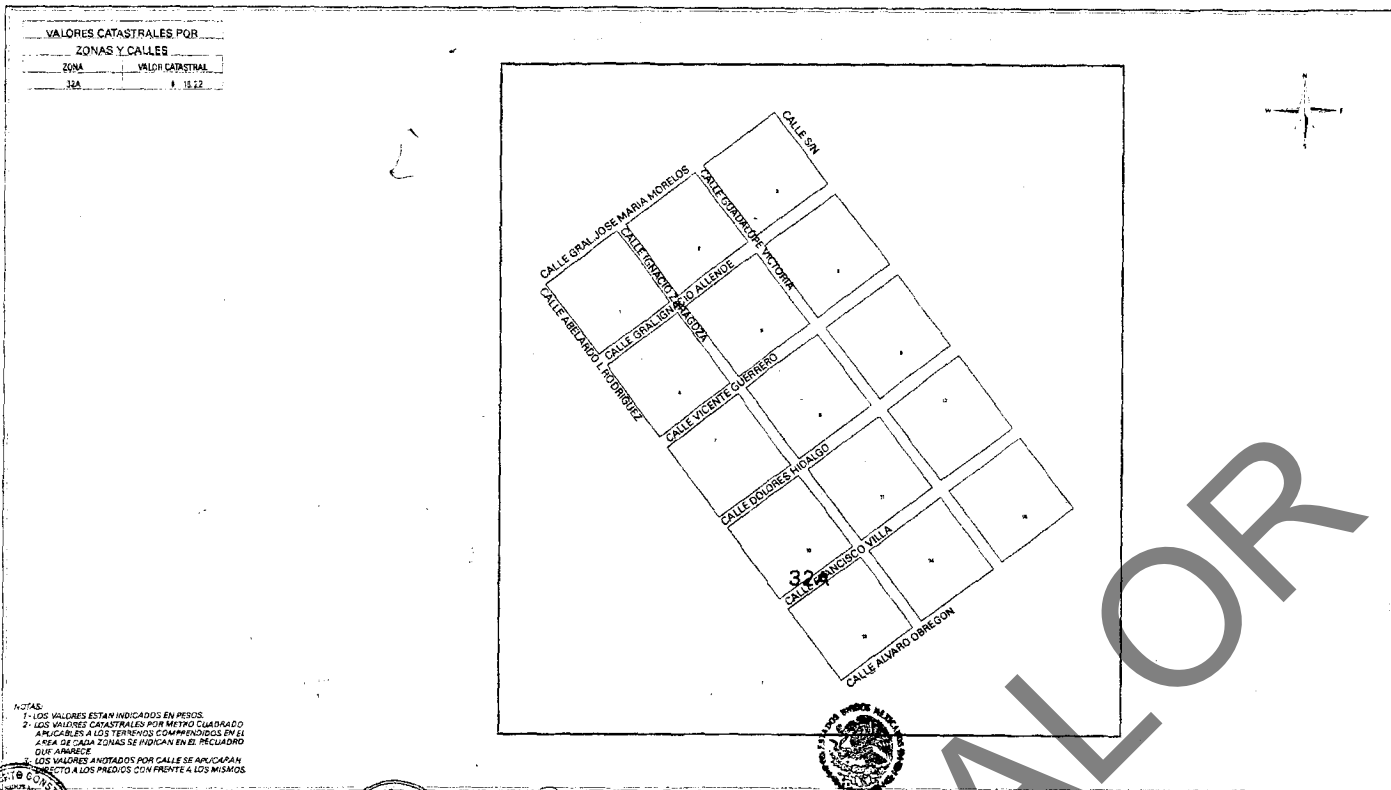
NOTAS:
 1- LOS VALORES ESTAN INDICADOS EN PESOS.
 2- LOS VALORES CATASTRALES POR METRO CUADRADO SE APLICAN A LOS TERRENOS COMPRENDIDOS EN EL AREA DE CADA ZONA SE INDICAN EN EL RECUADRO QUE APARECE.
 3- LOS VALORES ANOTADOS POR CALLE SE APLICARAN DIRECTO A LOS PREDIOS CON FRENTE A LOS MISMOS.

H. AYUNTAMIENTO
 MUNICIPIO DE HUATABAMPO, SON.
 SECRETARIO: [Signature]
 SINDICO: [Signature]

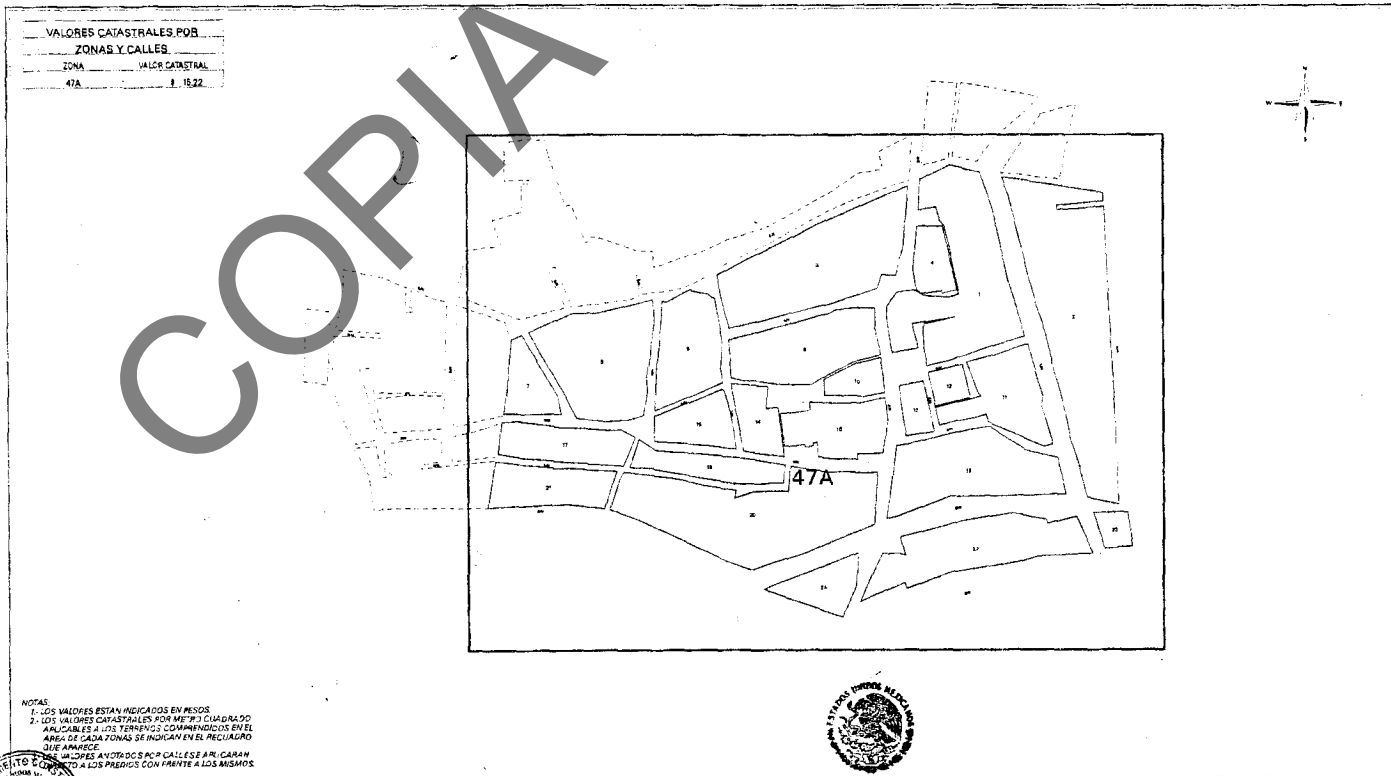
H. CONGRESO DEL ESTADO DE SONORA
 DECRETOS No. 146 FECHA 9/10/2008
 DIR. PRESIDENTE: [Signature]
 DIP. SECRETARIO: [Signature]

Tabla de Valores Unitarios de Suelo
 MUNICIPIO: HUATABAMPO, SONORA
 POBLACION: CUE LAS TOLTECAS, Región Catastral: 31
 ESTADO DE SONORA ESCALA: 4000 AÑO 2008

COPIA SIN VALOR



	H. AYUNTAMIENTO MUNICIPIO DE HUATABAMPO, SON. DECRETADO EN FECHA 30 JUN 2008 SINDICO:	H. CONGRESO DEL ESTADO DE SONORA DECRETADO EN FECHA 9/10/2008 DIP. PRESIDENTE: DIP. SECRETARIO:	TABLA DE VALORES UNITARIOS DE SUELO MUNICIPIO: HUATABAMPO, SONORA POBLACION: CUE AGIABAMPO 2, Region Catastral: 32 ESTADO DE SONORA ESCALA: 4000 AÑO 2008
--	---	--	--



	H. AYUNTAMIENTO MUNICIPIO DE HUATABAMPO, SON. DECRETADO EN FECHA 30 JUN 2008 SINDICO:	H. CONGRESO DEL ESTADO DE SONORA DECRETADO EN FECHA 9/10/2008 DIP. PRESIDENTE: DIP. SECRETARIO:	TABLA DE VALORES UNITARIOS DE SUELO MUNICIPIO: HUATABAMPO, SONORA POBLACION: CUE POZO DULCE, Region Catastral: 47 ESTADO DE SONORA ESCALA: 4000 AÑO 2008
--	---	--	---

VALORES CATASTRALES POR ZONAS Y CALLES	
ZONA	VALOR CATASTRAL
46A	1.16.22

NOTAS:
 1- LOS VALORES ESTAN INDICADOS EN PESOS
 2- LOS VALORES CATASTRALES POR METRO CUADRADO
 3- APLICABLES A LOS TERMINOS COMPRENDIDOS EN EL AREA DE CADA ZONA SE INDICAN EN EL RECLAMADO QUE ANTERE
 4- LOS VALORES ANOTADOS POR CALLE SE APLICARAN SOLO A LOS PREDIOS CON PRENTE A LOS MISMOS

<p>H. AYUNTAMIENTO</p> <p>DECRETO NO. 22 FECHA: 30 JUN 2008</p> <p>MUNICIPIO DE HUATABAMPO, SONORA SINDICO: _____</p>	<p>H. CONGRESO DEL ESTADO DE SONORA</p> <p>DECRETO NO. 146 FECHA: 9/10/2008</p> <p>DIP. PRESIDENTE: _____ DIP. SECRETARIO: _____ DIP. SECRETARIO: _____</p>	<p>TABLA DE VALORES UNITARIOS DE SUELO</p> <p>MUNICIPIO: HUATABAMPO, SONORA</p> <p>POBLACION: CUE LA CUCHILLA, Región Catastral: 46</p> <p>ESTADO DE SONORA ESCALA: 4000 AÑO 2008</p>
--	---	--

VALORES CATASTRALES POR ZONAS Y CALLES	
ZONA	VALOR CATASTRAL
33A	1.16.22

NOTAS:
 1- LOS VALORES ESTAN INDICADOS EN PESOS
 2- LOS VALORES CATASTRALES POR METRO CUADRADO
 3- APLICABLES A LOS TERMINOS COMPRENDIDOS EN EL AREA DE CADA ZONA SE INDICAN EN EL RECLAMADO QUE ANTERE
 4- LOS VALORES ANOTADOS POR CALLE SE APLICARAN SOLO A LOS PREDIOS CON PRENTE A LOS MISMOS

<p>H. AYUNTAMIENTO</p> <p>DECRETO NO. 22 FECHA: 30 JUN 2008</p> <p>MUNICIPIO DE HUATABAMPO, SONORA SINDICO: _____</p>	<p>H. CONGRESO DEL ESTADO DE SONORA</p> <p>DECRETO NO. 146 FECHA: 9/10/2008</p> <p>DIP. PRESIDENTE: _____ DIP. SECRETARIO: _____ DIP. SECRETARIO: _____</p>	<p>TABLA DE VALORES UNITARIOS DE SUELO</p> <p>MUNICIPIO: HUATABAMPO, SONORA</p> <p>POBLACION: CUE JUAN ESCUTIA, Región Catastral: 33</p> <p>ESTADO DE SONORA ESCALA: 5000 AÑO 2008</p>
--	---	---

VALORES CATASTRALES POR ZONAS Y CALLES

ZONA VALOR CATASTRAL
35A 1.18.22

NOTAS:
1. LOS VALORES ESTAN INDICADOS EN PESOS.
2. LOS VALORES CATASTRALES POR METRO CUADRADO APLICABLES A LOS TERRENOS COMPRENDIDOS EN EL AREA DE CADA ZONA SE INDICAN EN EL REGLADRO QUE ANEXE.
3. LOS VALORES ANOTADOS POR CALLE SE APLICARAN DIRECTO A LOS PREDIOS CON FRENTE A LOS MISMOS.

H. AYUNTAMIENTO
MUNICIPIO DE HUATABAMPO, SON.
PRESIDENTE: [Signature]
SINDICO: [Signature]

H. CONGRESO DEL ESTADO DE SONORA
DECRETO No. 146 FECHA: 21/12/2008
DIR. SECRETARIO: [Signature]

CONGRESO DEL ESTADO DE SONORA
TABLA DE VALORES UNITARIOS DE SUELO
MUNICIPIO: HUATABAMPO, SONORA
POBLACION: CUE FRANCISCO SARABIA, Región Catastral: 36
ESTADO DE SONORA ESCALA: 7000 AÑO 2008

VALORES CATASTRALES POR ZONAS Y CALLES

ZONA VALOR CATASTRAL
45A 1.18.22

NOTAS:
1. LOS VALORES ESTAN INDICADOS EN PESOS.
2. LOS VALORES CATASTRALES POR METRO CUADRADO APLICABLES A LOS TERRENOS COMPRENDIDOS EN EL AREA DE CADA ZONA SE INDICAN EN EL REGLADRO QUE ANEXE.
3. LOS VALORES ANOTADOS POR CALLE SE APLICARAN DIRECTO A LOS PREDIOS CON FRENTE A LOS MISMOS.

H. AYUNTAMIENTO
MUNICIPIO DE HUATABAMPO, SON.
PRESIDENTE: [Signature]
SINDICO: [Signature]
SECRETARIO DE HUATABAMPO, SON.: [Signature]

H. CONGRESO DEL ESTADO DE SONORA
DECRETO No. 146 FECHA: 21/12/2008
DIR. SECRETARIO: [Signature]

CONGRESO DEL ESTADO DE SONORA
TABLA DE VALORES UNITARIOS DE SUELO
MUNICIPIO: HUATABAMPO, SONORA
POBLACION: CUE EL CARO, Región Catastral: 45
ESTADO DE SONORA ESCALA: 4000 AÑO 2008

VALORES CATASTRALES POR ZONAS Y CALLES	
ZONA	VALOR CATASTRAL
44A	15.22

NOTAS:
 1- LOS VALORES ESTAN INDICADOS EN PESOS.
 2- LOS VALORES CATASTRALES POR METRO CUADRADO SON CABLES A LOS TERRENOS COMPRENDIDOS EN EL AREA DE CADA ZONA SE INDICAN EN EL REGLADOR QUE ANEXA.
 3- LOS VALORES ANOTADOS POR CALLE SE APLICARAN DIRECTO A LOS PREDIOS CON PRESENTE A LOS MISMOS.

H. AYUNTAMIENTO MUNICIPIO DE HUATABAMPO, SON.		H. CONGRESO DEL ESTADO DE SONORA CONGRESO DEL ESTADO DE SONORA		TABLA DE VALORES UNITARIOS DE SUELO MUNICIPIO: HUATABAMPO, SONORA POBLACION: CUE LAS PARRAS, Región Catastral: 44 ESTADO DE SONORA	
DECRETADO EN: 22 FECHA: 30 JUN 2008 PRESIDENTE: [Signature] SINDICO: [Signature]	DECRETADO EN: [Signature] FECHA: 9/10/2008 DIP. PRESIDENTE: [Signature] DIP. SECRETARIO: [Signature]	ESCALA: 14000	AÑO 2008		

VALORES CATASTRALES POR ZONAS Y CALLES	
ZONA	VALOR CATASTRAL
37A	15.22

NOTAS:
 1- LOS VALORES ESTAN INDICADOS EN PESOS.
 2- LOS VALORES CATASTRALES POR METRO CUADRADO SON CABLES A LOS TERRENOS COMPRENDIDOS EN EL AREA DE CADA ZONA SE INDICAN EN EL REGLADOR QUE ANEXA.
 3- LOS VALORES ANOTADOS POR CALLE SE APLICARAN DIRECTO A LOS PREDIOS CON PRESENTE A LOS MISMOS.

H. AYUNTAMIENTO MUNICIPIO DE HUATABAMPO, SON.		H. CONGRESO DEL ESTADO DE SONORA CONGRESO DEL ESTADO DE SONORA		TABLA DE VALORES UNITARIOS DE SUELO MUNICIPIO: HUATABAMPO, SONORA POBLACION: CUE TOROCOBAMPO, Región Catastral: 37 ESTADO DE SONORA	
DECRETADO EN: 22 FECHA: 20 JUN 2008 PRESIDENTE: [Signature] SINDICO: [Signature]	DECRETADO EN: [Signature] FECHA: 9/10/2008 DIP. PRESIDENTE: [Signature] DIP. SECRETARIO: [Signature]	ESCALA: 4000	AÑO 2008		

VALORES CATASTRALES POR ZONAS Y CALLES	
ZONA	VALOR CATASTRAL
38A	16.22

NOTAS:
 1. LOS VALORES ESTAN INDICADOS EN PESOS.
 2. LOS VALORES CATASTRALES POR METRO CUADRADO APLICABLES A LOS TERRENOS COMPRENDIDOS EN EL AREA DE CADA ZONA SE INDICAN EN EL RECUADRO QUE APARECE.
 3. LOS VALORES ANOTADOS POR CALLE SE APLICARAN DIRECTO A LOS PREDIOS CON FRENTE A LOS MISMOS.

MUNICIPIO DE HUATABAMPO SONORA
 H. AYUNTAMIENTO
 SECRETARIO DE HUATABAMPO SONORA

DECRETO No. 146
 H. CONGRESO DEL ESTADO DE SONORA
 DIA PRESIDENTE: H. CONGRESO DEL ESTADO DE SONORA
 DIP. SECRETARIO:

FECHA: 30 JUN 2008
 FECHA: 9/10/2008

MUNICIPIO: HUATABAMPO, SONORA
 POBLACION: CUE EL RIVITO, Región Catastral: 38
 ESTADO DE SONORA

ESCALA: 4000 AÑO 2008

VALORES CATASTRALES POR ZONAS Y CALLES	
ZONA	VALOR CATASTRAL
43A	16.22

NOTAS:
 1. LOS VALORES ESTAN INDICADOS EN PESOS.
 2. LOS VALORES CATASTRALES POR METRO CUADRADO APLICABLES A LOS TERRENOS COMPRENDIDOS EN EL AREA DE CADA ZONA SE INDICAN EN EL RECUADRO QUE APARECE.
 3. LOS VALORES ANOTADOS POR CALLE SE APLICARAN DIRECTO A LOS PREDIOS CON FRENTE A LOS MISMOS.

MUNICIPIO DE HUATABAMPO SONORA
 H. AYUNTAMIENTO
 SECRETARIO DE HUATABAMPO SONORA

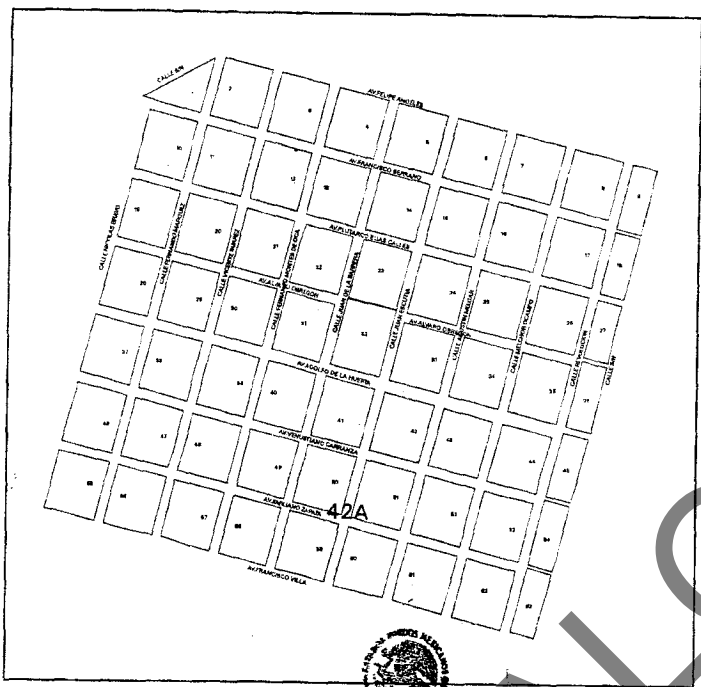
DECRETO No. 146
 H. CONGRESO DEL ESTADO DE SONORA
 DIA PRESIDENTE: H. CONGRESO DEL ESTADO DE SONORA
 DIP. SECRETARIO:

FECHA: 30 JUN 2008
 FECHA: 9/10/2008

MUNICIPIO: HUATABAMPO, SONORA
 POBLACION: CUE LUIS ECHEVERRIA, Región Catastral: 43
 ESTADO DE SONORA

ESCALA: 5000 AÑO 2008

VALORES CATASTRALES POR ZONAS Y CALLES	
ZONA	VALOR CATASTRAL
42A	16.22



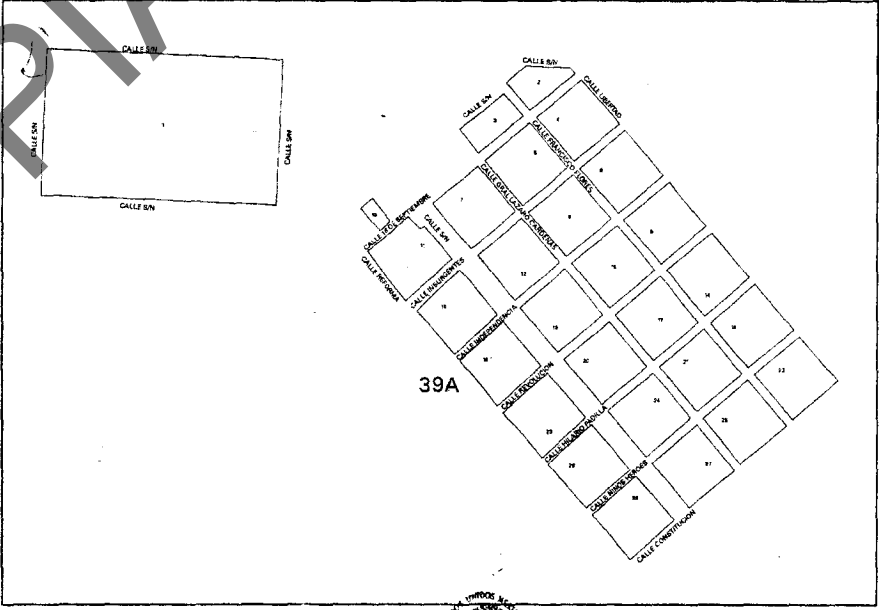
NOTAS:
 1- LOS VALORES ESTAN INDICADOS EN PESOS.
 2- LOS VALORES CATASTRALES POR METRO CUADRADO APLICABLES A LOS TERRENOS COMPRENDIDOS EN EL AREA DE CADA ZONA SE INDICAN EN EL RECUADRO QUE ANTERIOR.
 3- LOS VALORES ANOTADOS POR CALLE SE APLICARAN DIRECTO A LOS PREDIOS CON FRENTE A LOS MISMOS.

H. AYUNTAMIENTO
 MUNICIPIO DE HUATABAMPO, SON.
 PRESIDENTE: [Firma]
 SINDICO: [Firma]
 SECRETARIO: [Firma]

H. CONGRESO DEL ESTADO DE SONORA
 DECRETOS No. 146 FECHA: 30/12/08
 DIR. PRESIDENTE: [Firma]
 DIR. SECRETARIO: [Firma]

CONGRESO DEL ESTADO DE SONORA
 TABLA DE VALORES UNITARIOS DE SUELO
 MUNICIPIO: HUATABAMPO, SONORA
 POBLACION: CUE JUAN DE LA BARRERA, Region Catastral: 42
 ESTADO DE SONORA ESCALA: 7000 AÑO 2008

VALORES CATASTRALES POR ZONAS Y CALLES	
ZONA	VALOR CATASTRAL
39A	16.22




NOTAS:
 1- LOS VALORES ESTAN INDICADOS EN PESOS.
 2- LOS VALORES CATASTRALES POR METRO CUADRADO APLICABLES A LOS TERRENOS COMPRENDIDOS EN EL AREA DE CADA ZONA SE INDICAN EN EL RECUADRO QUE ANTERIOR.
 3- LOS VALORES ANOTADOS POR CALLE SE APLICARAN DIRECTO A LOS PREDIOS CON FRENTE A LOS MISMOS.

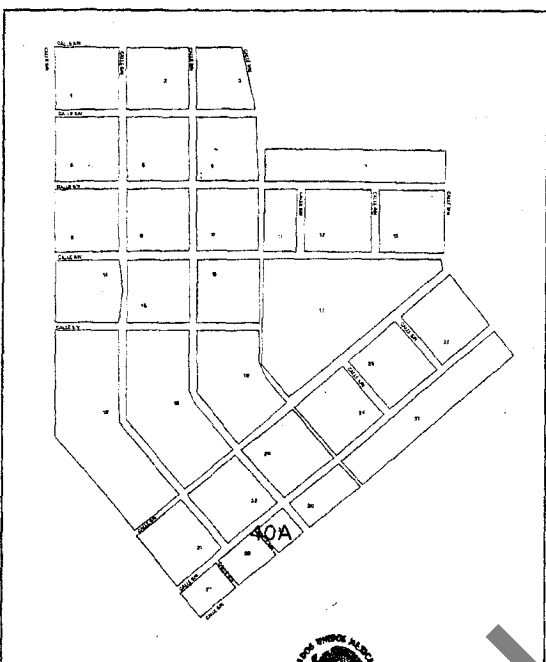
H. AYUNTAMIENTO
 MUNICIPIO DE HUATABAMPO, SON.
 PRESIDENTE: [Firma]
 SINDICO: [Firma]
 SECRETARIO: [Firma]

H. CONGRESO DEL ESTADO DE SONORA
 DECRETOS No. 146 FECHA: 30/12/08
 DIR. PRESIDENTE: [Firma]
 DIR. SECRETARIO: [Firma]

CONGRESO DEL ESTADO DE SONORA
 TABLA DE VALORES UNITARIOS DE SUELO
 MUNICIPIO: HUATABAMPO, SONORA
 POBLACION: CUE 24 DE FEBRERO, Region Catastral: 39
 ESTADO DE SONORA ESCALA: 6000 AÑO 2008

VALORES CATASTRALES POR ZONAS Y CALLES	
ZONA	VALOR CATASTRAL
40A	1.15.22





NOTAS:
 1.- LOS VALORES ESTAN INDICADOS EN PESOS.
 2.- LOS VALORES CATASTRALES POR METRO CUADRADO APLICABLES A LOS TERRENOS COMPRIENDIDOS EN EL AREA DE CADA ZONA SE INDICAN EN EL RECIBADO QUE APARECE.
 3.- LOS VALORES ANOTADOS POR CALLE SE APLICARAN EN SU ENTORNO A LOS PREDIOS CON FRONTE A LOS MISMOS.

H. AYUNTAMIENTO

ACTA DE AYUNTAMIENTO No. 22
 FECHA: 30/ JUN/ 2008

MUNICIPIO DE HUATABAMPO, SON.

H. CONGRESO DEL ESTADO DE SONORA

DECRETO No. 114
 FECHA: 9/12/2008

MUNICIPIO DE HUATABAMPO, SON.


CONGRESO DEL ESTADO DE SONORA

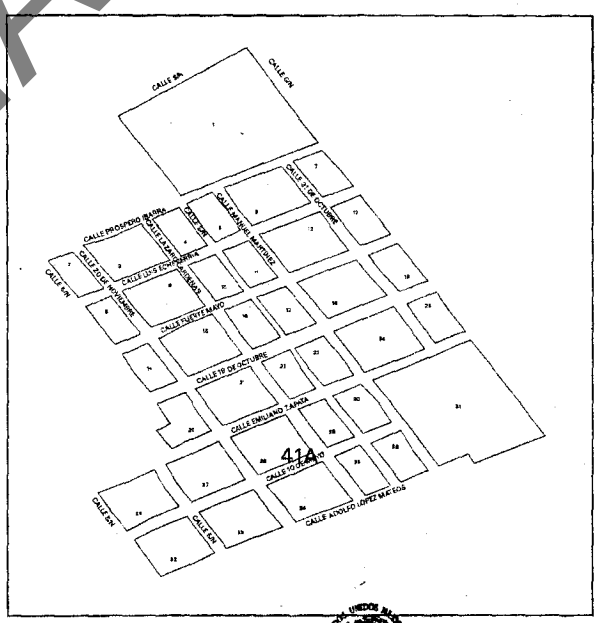
TABLA DE VALORES UNITARIOS DE SUELO

MUNICIPIO: HUATABAMPO, SONORA
 POBLACION: CUE A OBREGON TAPIA, Región Catastral: 40
 ESTADO DE SONORA

ESCALA: 9000 AÑO 2008

VALORES CATASTRALES POR ZONAS Y CALLES	
ZONA	VALOR CATASTRAL
41A	1.15.22





NOTAS:
 1.- LOS VALORES ESTAN INDICADOS EN PESOS.
 2.- LOS VALORES CATASTRALES POR METRO CUADRADO APLICABLES A LOS TERRENOS COMPRIENDIDOS EN EL AREA DE CADA ZONA SE INDICAN EN EL RECIBADO QUE APARECE.
 3.- LOS VALORES ANOTADOS POR CALLE SE APLICARAN EN SU ENTORNO A LOS PREDIOS CON FRONTE A LOS MISMOS.

H. AYUNTAMIENTO

ACTA DE AYUNTAMIENTO No. 22
 FECHA: 30/ JUN/ 2008

MUNICIPIO DE HUATABAMPO, SON.

H. CONGRESO DEL ESTADO DE SONORA

DECRETO No. 114
 FECHA: 9/12/2008

MUNICIPIO DE HUATABAMPO, SON.

CONGRESO DEL ESTADO DE SONORA

TABLA DE VALORES UNITARIOS DE SUELO

MUNICIPIO: HUATABAMPO, SONORA
 POBLACION: CUE PRIMERO DE ABRIL, Región Catastral: 41
 ESTADO DE SONORA

ESCALA: 6000 AÑO 2008