

TARIFAS EN VIGOR JULIO-DICIEMBRE 2005

Autorizadas por el Artículo 299, párrafo segundo de la Ley No. 12, que reforma y adiciona diversas disposiciones de la Ley No. 9 de Hacienda del Estado.

CONCEPTO	TARIFA
1. Por palabra, en cada publicación en menos de una página	\$ 3.00
2. Por página completa	\$ 1,317.00
3. Por suscripción anual, sin entrega a domicilio	\$ 1,919.00
4. Por suscripción anual, enviado al extranjero	\$ 6,702.00
5. Por suscripción anual, dentro del país	\$ 3,684.00
6. Por copia	
a) Por cada hoja	\$ 3.00
b) Por certificación	\$ 24.00
7. Costo unitario por ejemplar	\$ 11.00
8. Por número atrasado	\$ 37.00
9. Por página completa de autorización de fraccionamiento	\$ 329.00

El Boletín Oficial se publicará los lunes y jueves de cada semana. En caso de que el día en que ha de efectuarse la publicación del Boletín Oficial sea inhábil, se publicará el día inmediato anterior o posterior.
(Artículo 6 de la Ley 295 del Boletín Oficial).

El Boletín Oficial sólo publicará documentos con firmas autógrafas, previo el pago de la cuota correspondiente, sin que sea obligatoria la publicación de las firmas del documento.
(Artículo 9 de la Ley 295 del Boletín Oficial).

LA DIRECCIÓN GENERAL DEL BOLETÍN OFICIAL Y ARCHIVO DEL ESTADO LE INFORMA QUE PUEDE ADQUIRIR LOS EJEMPLARES DEL BOLETÍN OFICIAL EN LAS AGENCIAS FISCALES DE AGUA PRIETA, NOGALES, CIUDAD OBREGÓN, CATORCA, NAVOJOA, CANANEA Y SAN LUIS RÍO COLORADO.

BOLETÍN OFICIAL

Director: Jesús Armando Zamora Aguirre
Garmendia No. 157 Sur, Colonia Centro,
Hermosillo, Sonora. C.P. 83000
Teléfono y fax: (01-662) 217-0556 y 217-4596
Correo electrónico: archievs@prodigy.net.mx



Gobierno eficiente y honesto



BOLETIN OFICIAL



Organismo de Difusión del Gobierno del Estado de Sonora
Secretaría de Gobierno
Dirección General del Boletín Oficial y Archivo del Estado

CONTENIDO
MUNICIPAL

TABLA DE VALORES PARA EL EJERCICIO FISCAL 2006
DEL MUNICIPIO DE HERMOSILLO
(PRIMERA PARTE)

TOMO CLXXVI
HERMOSILLO, SONORA.

BOLETIN OFICIAL NO. 43, SECC. XIII
LUNES 28 DE NOVIEMBRE AÑO 2005

Tabla General de Valores Catastrales por Hectarea para el País...

Table with columns: CLASIFICACION, CLAVE, CATEGORIA, CLASIFICACION, VALORES CATASTRALES POR HECTAREA. Rows include categories like TERRENOS ABIERTOS AL CULTIVO, RIEGO POR GRAVEDAD, RIEGO POR BOMBEO, etc.

RECEBIDO CONCEPTO DE LA MAYOR... H. CONGRESO DELEGADO DEL ESTADO DE CHIHUAHUA...

REGION CATASTRAL 15. Includes a map of the region, a table of values for various land types, and official stamps from the Congress of the State of Chihuahua.

ACTA DE CALIFICACION No. 54... FECHA 15 de Julio de 2005... DECRETOS No. 223... 6195105

PAGINA 19 DE 93



Valores Catastrales Año 2006

VALORES UNITARIOS DE LAS CONSTRUCCIONES DEL MUNICIPIO DE HERMOSILLO
TIPOS DE CONSTRUCCION

Table with columns for CALIDADES (A, B, C, D, E, F), ANTIGUO, and INDUSTRIAL. It lists various construction types like 'CONSTRUCION DE TIPO RESIDENCIAL', 'CONSTRUCION DE TIPO INDUSTRIAL', etc., with their respective unit values.

El presente documento es el resultado de la actualización de los valores unitarios de las construcciones del municipio de Hermosillo, Sonora, para el año 2006. Se basa en el estudio de campo realizado por el personal de la Dirección de Catastro, considerando el tipo de construcción, su antigüedad y su estado de conservación.

BOLETIN OFICIAL

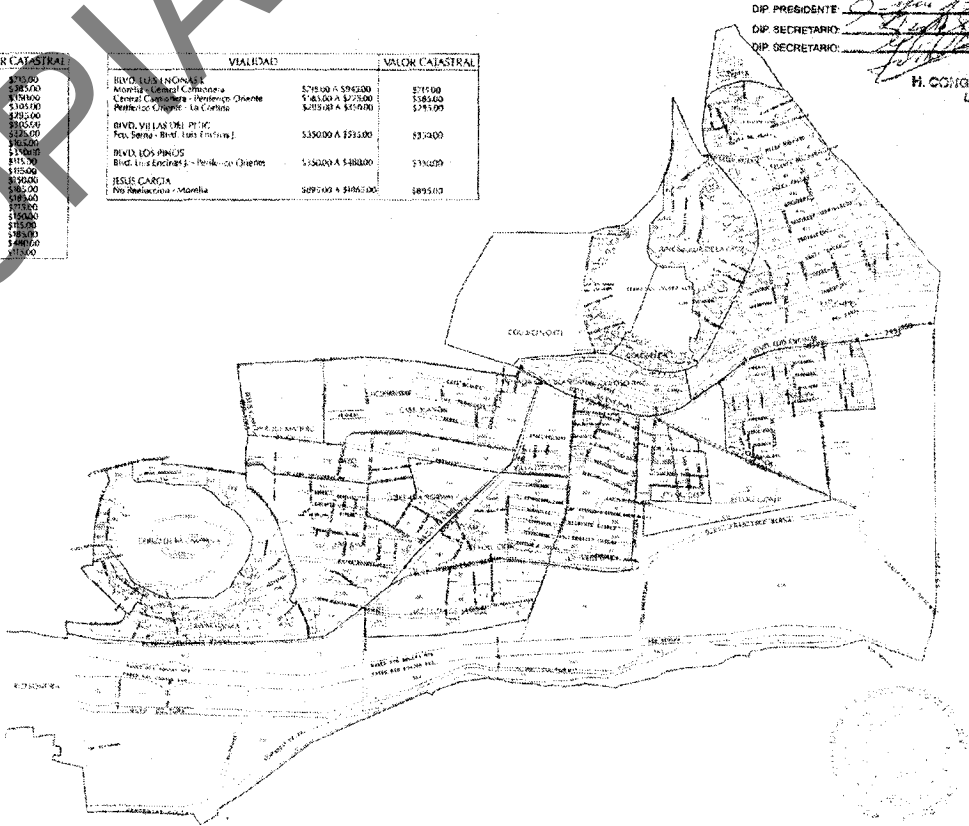
28 DE NOVIEMBRE DEL 2005

B.O. No. 43 SECC. XIII

REGION CATASTRAL 12

Table with columns: COCINA, VALOR CATASTRAL, VIALIDAD, VALOR CATASTRAL. Lists various types of kitchens and their corresponding values.


Table with columns: VIALIDAD, VALOR CATASTRAL. Lists various types of roads and their corresponding values.



H. CONGRESO DEL ESTADO DE SONORA
DECRETO No. 223 FECHA: 16/11/05
DIP. PRESIDENTE: [Signature]
DIP. SECRETARIO: [Signature]
DIP. SECRETARIO: [Signature]

28 DE NOVIEMBRE DEL 2005
B.O. No. 43 SECC. XIII

BOLETIN OFICIAL



COLONIA O FRACCIONAMIENTO		VALORES CATASTRALES POR m ² , AÑO 2006		
		MAXIMO	MINIMO	VALOR CATASTRAL
ROSALES	GARMENDIA	\$1,900.00	\$1,660.00	\$1,660.00
GARMENDIA	JUAREZ	\$1,850.00	\$1,530.00	\$1,530.00
JUAREZ	REVOLUCION	\$1,305.00	\$1,065.00	\$1,065.00
REVOLUCION	LA PALMA	\$1,065.00	\$795.00	\$795.00
REFORMA				
BLVD. SERNA	DR. PALIZA	\$1,420.00	\$1,065.00	\$1,065.00
DR. PALIZA	BLVD. COLOSIO	\$1,520.00	\$1,240.00	\$1,240.00
BLVD. COLOSIO	BLVD. NAVARRETE	\$1,900.00	\$1,660.00	\$1,660.00
BLVD. NAVARRETE	BLVD. LUIS ENCINAS	\$2,605.00	\$2,140.00	\$2,140.00
ROSALES - BLVD. RODRIGUEZ				
FRANCISCO SERNA	OBREGON	\$1,660.00	\$1,420.00	\$1,420.00
OBREGON	BLVD. LUIS ENCINAS	\$2,365.00	\$1,660.00	\$1,660.00
LUIS ENCINAS	ZACATECAS	\$2,605.00	\$2,140.00	\$2,140.00
YAÑEZ				
OBREGON	COLOSIO	\$1,065.00	\$945.00	\$945.00
COLOSIO	ZACATECAS	\$1,370.00	\$1,065.00	\$1,065.00
GARMENDIA				
OBREGON	COLOSIO	\$1,420.00	\$1,065.00	\$1,065.00
COLOSIO	ZACATECAS	\$1,130.00	\$825.00	\$825.00
MATAMOROS				
SERDAN	BLVD. LUIS ENCINAS	\$2,140.00	\$1,660.00	\$1,660.00
BLVD. LUIS ENCINAS	ZACATECAS	\$1,660.00	\$1,185.00	\$1,185.00
JUAREZ				
SERDAN	COLOSIO	\$1,420.00	\$1,010.00	\$1,010.00



COLONIA O FRACCIONAMIENTO	VALORES CATASTRALES POR m ² . AÑO 2006		
	MAXIMO	MINIMO	VALOR CATASTRAL
ISSSTESON LUX	\$825.00	\$655.00	\$655.00
LOS CANARIOS	\$1,305.00	\$1,065.00	\$1,065.00
CENTENARIO	\$1,530.00	\$1,185.00	\$1,185.00

VIALIDADES PRINCIPALES

BLVD. LUIS ENCINAS			
SOLIDARIDAD	REFORMA	\$2,485.00	\$2,010.00
BLVD. NAVARRETE			
SOLIDARIDAD	J. OBREGON - REAL	\$2,485.00	\$2,140.00
J. OBREGON - REAL	OLIVARES	\$2,250.00	\$2,010.00
OLIVARES	REFORMA	\$2,365.00	\$2,140.00
BLVD. COLOSIO			
SOLIDARIDAD	OLIVARES	\$2,715.00	\$1,980.00
OLIVARES	SAHUARIPA	\$2,140.00	\$1,770.00
SAHUARIPA	REFORMA	\$1,870.00	\$1,410.00
BLVD. SOLIDARIDAD			
LUIS ENCINAS	NAVARRETE	\$2,545.00	\$2,065.00
NAVARRETE	COLOSIO	\$2,825.00	\$2,205.00
COLOSIO	MIGUEL HIDALGO	\$2,315.00	\$1,640.00
MIGUEL HIDALGO	FRANCISCO SERNA	\$1,305.00	\$945.00
BLVD. FRANCISCO SERNA			
SOLIDARIDAD	REFORMA	\$585.00	\$480.00
OLIVARES			
DR. PALIZA	SAN ANTONIO	\$775.00	\$535.00
SAN ANTONIO	COLOSIO	\$1,065.00	\$825.00

HERMOSILLO, SONORA, 1 DE MAYO DE 2005

VALORES CATASTRALES POR m². AÑO 2006

COLONIA O FRACCIONAMIENTO		MAXIMO	MINIMO	VALOR CATASTRAL
COLOSIO	NAVARRETE	\$1,065.00	\$895.00	\$895.00
NAVARRETE	LUIS ENCINAS	\$1,130.00	\$1,010.00	\$1,010.00

REFORMA

FRANCISCO SERNA	DR. PALIZA	\$1,360.00	\$1,065.00	\$1,065.00
DR. PALIZA	COLOSIO	\$1,520.00	\$1,240.00	\$1,240.00
COLOSIO	NAVARRETE	\$2,140.00	\$1,770.00	\$1,770.00
NAVARRETE	LUIS ENCINAS	\$2,365.00	\$2,140.00	\$2,140.00

DR. PALIZA

SOLIDARIDAD	REFORMA	\$1,010.00	\$775.00	\$775.00
-------------	---------	------------	----------	----------

REGION 06

LAS FLORES	\$535.00	\$380.00	\$380.00
LUIS ENCINAS	\$415.00	\$350.00	\$350.00
CHOYAL	\$415.00	\$350.00	\$350.00
OLIVARES	\$480.00	\$380.00	\$380.00
PUESTA DEL SOL	\$480.00	\$350.00	\$350.00
BALDERRAMA	\$480.00	\$380.00	\$380.00

VIALIDADES PRINCIPALES

PERIFERICO NORTE

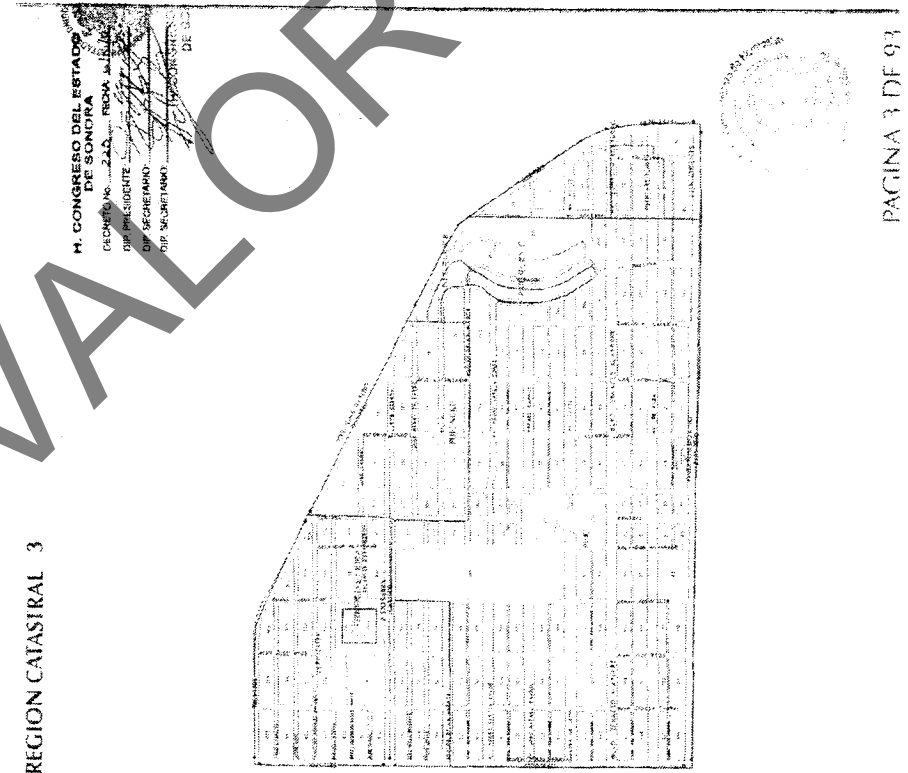
SOLIDARIDAD	REFORMA	\$975.00	\$765.00	\$765.00
-------------	---------	----------	----------	----------

GARCIA ABURTO

SOLIDARIDAD	GANDARA	\$655.00	\$585.00	\$585.00
-------------	---------	----------	----------	----------

JOSE MARIA MENDOZA

SOLIDARIDAD	GANDARA	\$715.00	\$585.00	\$585.00
-------------	---------	----------	----------	----------

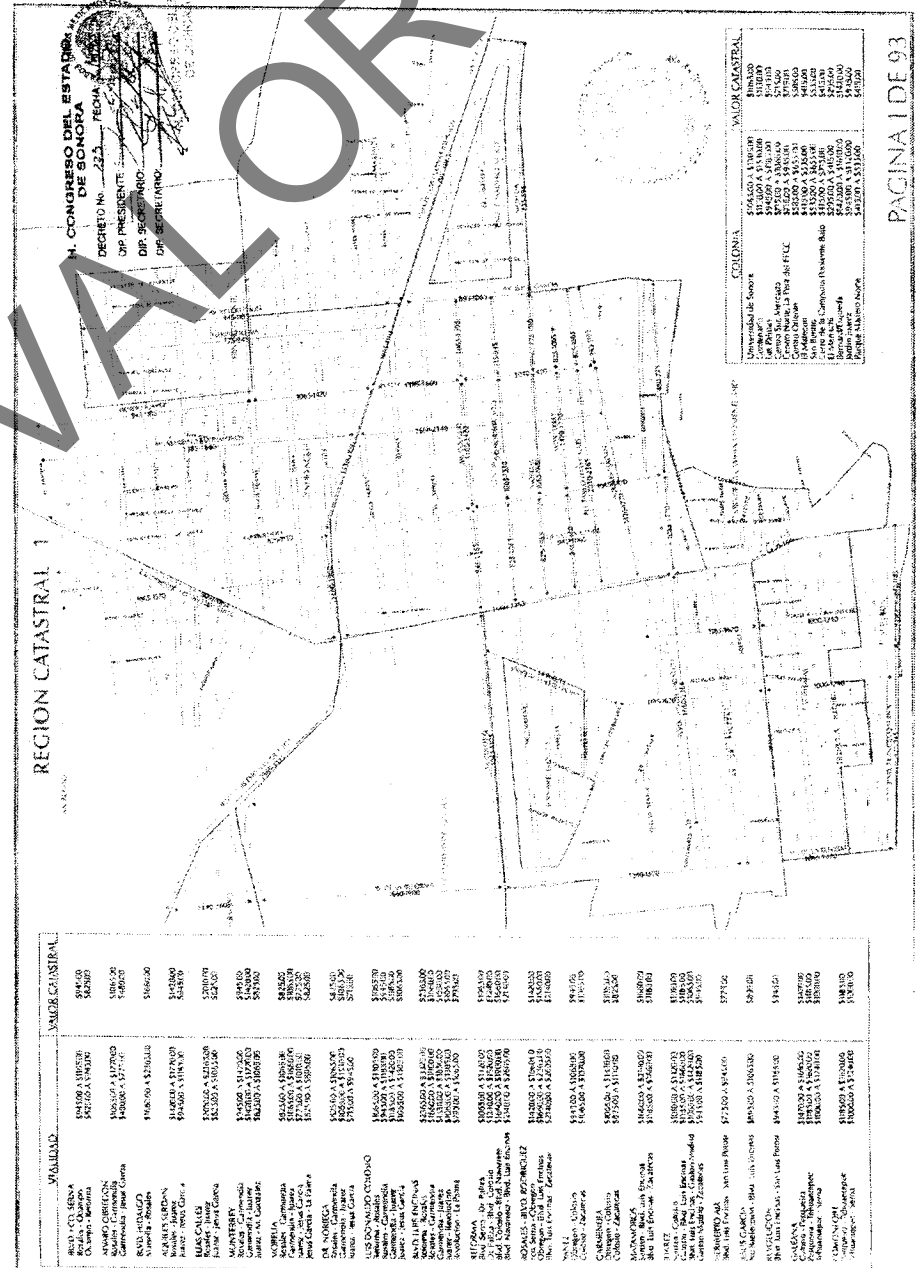


REGION CATASTRAL 3

VIALIDAD	VALOR CATASTRAL
PERIFERICO NORTE	\$445000
GARCIA ABURTO	\$66000
JOSE MARIA MENDOZA	\$110000
PERIFERICO SUR	\$110000
PERIFERICO OESTE	\$110000
PERIFERICO ESTE	\$110000

COLONIA	VALOR CATASTRAL
FRANCISCO SERNA	\$110000
DR. PALIZA	\$110000
COLOSIO	\$110000
NAVARRETE	\$110000
LUIS ENCINAS	\$110000
CHOYAL	\$110000
OLIVARES	\$110000
PUESTA DEL SOL	\$110000
BALDERRAMA	\$110000

COLONIA O FRACCIONAMIENTO	VALORES CATASTRALES POR m ² . AÑO 2006		
	MAXIMO	MINIMO	VALOR CATASTRAL
PLAZA REAL	\$390.00	\$295.00	\$295.00
UNION DE COLONOS	\$350.00	\$295.00	\$295.00
VIÑEDOS	\$390.00	\$325.00	\$325.00
BUENOS AIRES	\$350.00	\$295.00	\$295.00
SAN JAVIER	\$390.00	\$325.00	\$325.00
VILLA FONTANA	\$415.00	\$350.00	\$350.00
LAS PLAZAS (CERRADA PITIC)	\$585.00	\$480.00	\$480.00
INALAMBRICA	\$350.00	\$305.00	\$305.00
LIBERTAD	\$350.00	\$295.00	\$295.00
SAHUARO INDECO	\$295.00	\$240.00	\$240.00
MIRASOLES	\$295.00	\$240.00	\$240.00
JEREZ DEL VALLE	\$315.00	\$270.00	\$270.00
ALVARO OBREGON	\$350.00	\$270.00	\$270.00
SAHUARO NORTE	\$280.00	\$220.00	\$220.00
SAHUARO SUR. MENDOZA - SONACER	\$325.00	\$260.00	\$260.00
PROGRESISTA, MACHI LOPEZ	\$250.00	\$220.00	\$220.00
NUUEVA ESPAÑA	\$415.00	\$350.00	\$350.00
VIRREYES	\$350.00	\$295.00	\$295.00
SAN JERONIMO	\$535.00	\$415.00	\$415.00
REAL DEL BOSQUE	\$280.00	\$240.00	\$240.00
VALLE DORADO	\$415.00	\$350.00	\$350.00
UNION DE LADRILLEROS	\$115.00	\$68.00	\$68.00
CERRO COLORADO	\$305.00	\$260.00	\$260.00
BUENA VENTURA	\$350.00	\$295.00	\$295.00
A. LOPEZ MATEOS	\$350.00	\$295.00	\$295.00
PLAZA GRANDE	\$415.00	\$350.00	\$350.00
TERRENOS EN BREÑA (ZONA CENTRO)	\$185.00	\$115.00	\$115.00



COLONIA O FRACCIONAMIENTO	VALORES CATASTRALES POR m ² . AÑO 2006		
	MAXIMO	MINIMO	VALOR CATASTRAL
REGION 96			
SAN MIGUEL	\$9.00	\$6.00	\$6.00

ESTA PAGINA CORRESPONDE A TABLA DE VALORES CATASTRALES DE TERRENO Y CONSTRUCCION DE LOS INMUEBLES UBICADOS EN MUNICIPIO DE HERMOSILLO, MISMO DOCUMENTO QUE CONSTA DE 50 PAGINAS.

HERMOSILLO, SONORA. 1 DE MAYO DE 2005

ACTA DE CABILDO No. 54 *H. Ayuntamiento de Hermosillo*
 FECHA: 15 de Julio de 2005

LIC. MARIA DOLORES DEL RIO SANCHEZ PRESIDENTE MUNICIPAL
 LIC. MIGUEL SESMA QUIBRERA SINDICO MUNICIPAL
 LIC. MARIA GERTRUDIS ALCARAZ ORTEGA SECRETARIO H. AYUNTAMIENTO

DECRETO No. 225 *Congreso del Estado de Sonora*
 FECHA: 6/10/05

DIPUTADO PRESIDENTE
 DIPUTADO SECRETARIO
 DIPUTADO SECRETARIO

COPIA SIN VALOR

COLONIA O FRACCIONAMIENTO		VALORES CATASTRALES POR m ² . AÑO 2006		
		MAXIMO	MINIMO	VALOR CATASTRAL
VIALIDADES PRINCIPALES				
JOSE MARIA MENDOZA				
BALDERRAMA	REP. DE CUBA	\$350.00	\$315.00	\$315.00
REP. DE CUBA	SOLIDARIDAD	\$415.00	\$350.00	\$350.00
SATURNINO CAMPOY				
BALDERRAMA	SOLIDARIDAD	\$350.00	\$315.00	\$315.00
PERIMETRAL NORTE				
IGNACIO SOTO	REP. DE HAITI	\$350.00	\$295.00	\$295.00
REP. DE HAITI	SOLIDARIDAD	\$415.00	\$350.00	\$350.00
BLVD. LAZARO CARDENAS				
REP. DE HAITI	REP. DE PANAMA	\$220.00	\$130.00	\$130.00
BLVD. SOLIDARIDAD				
A. GUTIERREZ	IGNACIO SALAZAR	\$1,770.00	\$1,185.00	\$1,185.00
IGNACIO SALAZAR	FRANCISCO PIZARRO	\$1,185.00	\$945.00	\$945.00
BLVD. IGNACIO SALAZAR				
IGNACIO SOTO	REP. DE COLOMBIA	\$415.00	\$350.00	\$350.00
REP DE COLOMBIA	BLVD. SOLIDARIDAD	\$705.00	\$595.00	\$595.00
REGION 08				
CAPISTRANO, CAMPANARIO		\$1,420.00	\$1,065.00	\$1,065.00
LAS QUINTAS		\$675.00	\$610.00	\$610.00
LAS QUINTAS GALICIA		\$775.00	\$655.00	\$655.00
PASEO DEL SOL		\$715.00	\$585.00	\$585.00
RESIDENCIAL DE ANZA		\$675.00	\$610.00	\$610.00

COLONIA O FRACCIONAMIENTO	VALORES CATASTRALES POR m ² . AÑO 2006		
	MAXIMO	MINIMO	VALOR CATASTRAL
NUEVA GALICIA	\$775.00	\$655.00	\$655.00
FUENTES DEL MEZQUITAL	\$665.00	\$510.00	\$510.00
RESIDENCIAL NAVARRETE	\$1,185.00	\$945.00	\$945.00
VILLA SOL	\$675.00	\$610.00	\$610.00
SANTA FE	\$840.00	\$680.00	\$680.00
LAS PRADERAS NORTE	\$775.00	\$655.00	\$655.00
SEMINARIO RESIDENCIAL	\$945.00	\$825.00	\$825.00
VALLE BONITO	\$945.00	\$715.00	\$715.00
ALCALA RESIDENCIAL (CONDOMINIOS)	\$945.00	\$825.00	\$825.00
ALCALA RESIDENCIAL, (VILLA HERMOSA)	\$775.00	\$655.00	\$655.00
VILLA FLORENCIA	\$1,185.00	\$1,065.00	\$1,065.00
LOS PORTALES	\$1,010.00	\$895.00	\$895.00
LOS PORTALES (CONSTRUISION)	\$1,185.00	\$945.00	\$945.00
FLAMINGO	\$1,065.00	\$945.00	\$945.00
CASA GRANDE	\$1,530.00	\$1,185.00	\$1,185.00
LLANO VERDE	\$675.00	\$610.00	\$610.00
LOS LAGOS	\$2,485.00	\$2,035.00	\$2,035.00
STAUJ - UNIVERSIDAD	\$615.00	\$470.00	\$470.00
CORONADO RESIDENCIAL	\$1,420.00	\$825.00	\$825.00
RIO GRANDE	\$650.00	\$560.00	\$560.00
CAUCE DEL RIO. BREÑA ORIENTE Y NORTE	\$145.00	\$57.00	\$57.00
LA VERBENA	\$555.00	\$470.00	\$470.00
MONTECARLO	\$960.00	\$840.00	\$840.00
REAL DE QUIROGA	\$1,355.00	\$1,185.00	\$1,185.00
PARKUE VERSALLES RESIDENCIAL	\$2,405.00	\$1,985.00	\$1,985.00
VALLES DEL LAGO	\$1,420.00	\$1,185.00	\$1,185.00
PRIVADA ROSALES	\$775.00	\$715.00	\$715.00
AMPLIACION PRIVADA ROSALES	\$805.00	\$750.00	\$750.00
PEÑASCO RESIDENCIAL	\$1,025.00	\$905.00	\$905.00
CAUCE DEL RIO BREÑA PONIENTE	\$47.00	\$23.00	\$23.00

COLONIA O FRACCIONAMIENTO	VALORES CATASTRALES POR m ² . AÑO 2006		
	MAXIMO	MINIMO	VALOR CATASTRAL
REGION 87			
S POCITOS	\$11.50	\$7.90	\$7.90
REGION 88			
LVADOR ALVARADO	\$11.50	\$7.90	\$7.90
REGION 89			
SARROLLO CAMPESTRE OCOTILLO	\$24.00	\$18.00	\$18.00
REGION 90			
N JUANICO	\$11.50	\$7.90	\$7.90
REGION 91			
GUAYPARIN	\$11.50	\$7.90	\$7.90
REGION 92			
CRUCERO	\$11.50	\$7.90	\$7.90
REGION 93			
CARMEN	\$11.50	\$7.90	\$7.90
REGION 94			
ACIENDAS REAL DEL 14	\$42.00	\$38.00	\$38.00
REGION 95			
ACIENDA DE LOS TESOROS	\$42.00	\$38.00	\$38.00

COLONIA O FRACCIONAMIENTO	VALORES CATASTRALES POR m ² . AÑO 2006		
	MAXIMO	MINIMO	VALOR CATASTRAL
OFICINAS FEDERALES AL OESTE	\$905.00	\$585.00	\$585.00
VILLA BONITA	\$820.00	\$640.00	\$640.00
NAZAREO RESIDENCIAL	\$1,305.00	\$1,065.00	\$1,065.00
OBISPOS II	\$1,305.00	\$1,185.00	\$1,185.00
VILLA DE PARRAS	\$1,420.00	\$1,185.00	\$1,185.00
VILLAS DEL MEDITERRANEO	\$945.00	\$825.00	\$825.00
PUERTA GRANDE	\$1,420.00	\$1,305.00	\$1,305.00
VISTA DEL LAGO	\$1,980.00	\$1,695.00	\$1,695.00
REAL DE MONTEJO	\$1,305.00	\$1,185.00	\$1,185.00
MONACO PRIVADAS RESIDENCIALES	\$1,355.00	\$1,130.00	\$1,130.00
MEZQUITAL DEL ORO	\$455.00	\$280.00	\$280.00
MARSELLA RESIDENCIAL	\$1,355.00	\$1,130.00	\$1,130.00
JARDINES DE MONACO	\$1,355.00	\$1,130.00	\$1,130.00
CONDOMINIO HACIENDA REAL	\$715.00	\$585.00	\$585.00

VIALIDADES PRINCIPALES

BLVD. SOLIDARIDAD

GARCIA MORALES	BLVD. COLOSIO	\$2,545.00	\$2,065.00	\$2,065.00
BLVD. COLOSIO	GUAYPARIN	\$1,825.00	\$1,240.00	\$1,240.00
GUAYPARIN	BLVD. SERNA	\$1,215.00	\$855.00	\$855.00
BLVD. SERNA	ROSALES	\$1,825.00	\$1,240.00	\$1,240.00

BLVD. NAVARRETE

BLVD. SOLIDARIDAD	CAPISTRANO	\$1,420.00	\$1,185.00	\$1,185.00
-------------------	------------	------------	------------	------------

BLVD. COLOSIO (ACERA NORTE)

BLVD. SOLIDARIDAD	BLVD. LAS QUINTAS	\$2,365.00	\$1,420.00	\$1,420.00
BLVD. LAS QUINTAS	QUINTERO ARCE	\$1,420.00	\$1,185.00	\$1,185.00

COLONIA O FRACCIONAMIENTO	VALORES CATASTRALES POR m ² . AÑO 2006		
	MAXIMO	MINIMO	VALOR CATASTRAL
REGION 77			
EJIDO IGNACIO ZARAGOZA	\$11.50	\$7.90	\$7.90
REGION 78			
EL COLORADO	\$11.50	\$7.90	\$7.90
REGION 79			
EL CHOYUDO	\$11.50	\$7.90	\$7.90
REGION 80			
TRES PUEBLOS	\$11.50	\$7.90	\$7.90
REGION 81			
ALEJANDRO CARRILLO	\$18.00	\$11.50	\$11.50
REGION 82			
JACINTO LOPEZ	\$11.50	\$7.90	\$7.90
REGION 83			
FRACC. CAMPESTRE LA COLMENA	\$34.00	\$29.00	\$29.00
REGION 84			
FRANCISCO ARISPURO	\$11.50	\$7.90	\$7.90
REGION 85			
SAN BARTOLO	\$18.00	\$11.50	\$11.50
REGION 86			
SAN JUAN	\$18.00	\$11.50	\$11.50

VALORES CATASTRALES POR m². AÑO 2006

COLONIA O FRACCIONAMIENTO		MAXIMO	MINIMO	VALOR CATASTRAL
OLIVARES				
SOLIDARIDAD	LOS OLIVOS	\$655.00	\$585.00	\$585.00
PASEO LAS QUINTAS				
NAVARRETE	COLOSIO	\$1,010.00	\$825.00	\$825.00
COLOSIO	DEL PASEO	\$945.00	\$775.00	\$775.00
PROLONGACION PASEO RIO SONORA				
PASEO RIO SONORA SUR No.1		\$1,360.00	\$905.00	\$905.00
PASEO RIO SONORA SUR No.2		\$455.00	\$230.00	\$230.00
PASEO RIO SONORA NORTE No.3		\$675.00	\$455.00	\$455.00
PASEO RIO SONORA NORTE No.4		\$335.00	\$185.00	\$185.00

REGION 09

NACAMERI		\$350.00	\$295.00	\$295.00
SAN ANGEL		\$350.00	\$325.00	\$325.00
PASEO SAN ANGEL		\$500.00	\$445.00	\$445.00
PASO SAN ANGEL II CERRADA PLACITAS		\$550.00	\$490.00	\$490.00
PASO SAN ANGEL II LAS PLACITAS I		\$500.00	\$445.00	\$445.00
PASO SAN ANGEL II LAS PLACITAS II		\$500.00	\$445.00	\$445.00
PASO SAN ANGEL II LAS PLACITAS V		\$500.00	\$445.00	\$445.00
PASO SAN ANGEL III SECCION		\$500.00	\$445.00	\$445.00
LAS PRADERAS NORTE		\$480.00	\$420.00	\$420.00
LAS PRADERAS SUR (FOVISSSTE)		\$415.00	\$350.00	\$350.00
FOVISSSTE I y II		\$390.00	\$325.00	\$325.00
PALO VERDE NORTE		\$240.00	\$185.00	\$185.00
PALO VERDE SUR		\$195.00	\$115.00	\$115.00
COSTA DEL SOL		\$350.00	\$325.00	\$325.00
CASA LINDA		\$350.00	\$325.00	\$325.00
CERRO DEL APACHE		\$170.00	\$89.00	\$89.00

VALORES CATASTRALES POR m². AÑO 2006

COLONIA O FRACCIONAMIENTO	MAXIMO	MINIMO	VALOR CATASTRAL
REGION 68			
SAN JOSE DE GRACIA	\$18.00	\$11.50	\$11.50
REGION 69			
VICENTE GUERRERO	\$18.00	\$11.50	\$11.50
REGION 70			
NUEVO SUAQUI AGRICOLA	\$18.00	\$11.50	\$11.50
REGION 71			
MANUEL AVILA CAMACHO	\$11.50	\$7.90	\$7.90
REGION 72			
SUAQUI DE LA CANDELARIA	\$11.50	\$7.90	\$7.90
REGION 73			
SAN LUIS	\$18.00	\$11.50	\$11.50
REGION 74			
LA HABANA 1	\$18.00	\$11.50	\$11.50
LA HABANA 2	\$18.00	\$11.50	\$11.50
LA HABANA 3	\$18.00	\$11.50	\$11.50
REGION 75			
MOLINO DE CAMOU	\$24.00	\$18.00	\$18.00
REGION 76			
ESTACION ZAMORA	\$34.00	\$24.00	\$24.00

VALORES CATASTRALES POR m². AÑO 2006

COLONIA O FRACCIONAMIENTO	MAXIMO	MINIMO	VALOR CATASTRAL
REGION 59			
TOPAHUE	\$18.00	\$11.50	\$11.50
REGION 60			
LAS CUATAS	\$18.00	\$11.50	\$11.50
REGION 61			
LA LABOR	\$11.50	\$7.90	\$7.90
REGION 62			
4 DE OCTUBRE	\$9.00	\$5.60	\$5.60
REGION 63			
EL ZACATON	\$18.00	\$11.50	\$11.50
REGION 64			
SAN JUAN Y EL PINTO	\$11.50	\$7.90	\$7.90
REGION 65			
HERMANOS SERDAN	\$11.50	\$7.90	\$7.90
REGION 66			
EJIDO EL TRIUNFO	\$24.00	\$11.50	\$11.50
REGION 67			
LA YESCA	\$24.00	\$18.00	\$18.00

VALORES CATASTRALES POR m². AÑO 2006

COLONIA O FRACCIONAMIENTO	MAXIMO	MINIMO	VALOR CATASTRAL
EL APACHE	\$170.00	\$89.00	\$89.00
TIROCAPES	\$170.00	\$89.00	\$89.00
LOS OLIVOS	\$170.00	\$89.00	\$89.00
VILLA SUREÑA	\$295.00	\$260.00	\$260.00
VILLA HERMOSA	\$170.00	\$89.00	\$89.00
LAS MINITAS	\$185.00	\$115.00	\$115.00
EMILIANO ZAPATA	\$240.00	\$185.00	\$185.00
RESIDENCIAL PIMA	\$350.00	\$295.00	\$295.00
EL MEZQUITE	\$325.00	\$280.00	\$280.00
POTRERO DE BUSHARD	\$7.60	\$3.30	\$3.30
LOS GIRASOLES	\$415.00	\$350.00	\$350.00
LOS TULIPANES	\$535.00	\$390.00	\$390.00
PORTAL DEL PITIC	\$575.00	\$420.00	\$420.00
AMPLIACION LAS MINITAS	\$415.00	\$295.00	\$295.00
EN BREÑA AL PONIENTE DE PASEO SAN ANGEL	\$46.00	\$23.00	\$23.00
EN BREÑA AL SUR DE LA CIUDAD	\$67.00	\$46.00	\$46.00
HACIENDA "LOS LIRIOS"	\$150.00	\$115.00	\$115.00
HACIENDA "LOS ALCATRACES"	\$150.00	\$115.00	\$115.00
CERRADA DE MINAS	\$480.00	\$350.00	\$350.00
REAL DEL CARMEN	\$480.00	\$350.00	\$350.00
REAL DE MINAS	\$480.00	\$350.00	\$350.00
EN BREÑA AL SUR DE LA CIUDAD CARR. A GUAYMAS	\$46.00	\$23.00	\$23.00

VIALIDADES PRINCIPALES

LAZARO CARDENAS

SOLIDARIDAD	FCO. VILLA	\$350.00	\$295.00	\$295.00
FRANCISCO VILLA	LAS MINITAS	\$240.00	\$185.00	\$185.00

FRANCISCO VILLA

SOLIDARIDAD	LAZARO CARDENAS	\$350.00	\$295.00	\$295.00
-------------	-----------------	----------	----------	----------

		VALORES CATASTRALES POR m ² . AÑO 2006		
COLONIA O FRACCIONAMIENTO		MAXIMO	MINIMO	VALOR CATASTRAL
BLVD. SOLIDARIDAD				
CALLEJON ROSALES	LAZARO CARDENAS	\$1,010.00	\$715.00	\$715.00
LAZARO CARDENAS	CALLE TERCERA	\$895.00	\$655.00	\$655.00
CALLE TERCERA	VILDOSOLA	\$1,065.00	\$825.00	\$825.00
CARRETERA SALIDA A GUAYMAS				
PERIFERICO SUR	LIBERTAD	\$1,130.00	\$905.00	\$905.00
LIBERTAD	XOLOTL	\$905.00	\$715.00	\$715.00
XOLOTL	BLVD. HERMOSILLO	\$120.00	\$79.00	\$79.00
BLVD. HERMOSILLO	SALIDA A GUAYMAS	\$115.00	\$56.00	\$56.00
REGION 10				
SOLIDARIDAD - VILDOSOLA (ZONA SUR)		\$655.00	\$480.00	\$480.00
EQUIPAMIENTO EDUCATIVO		\$715.00	\$585.00	\$585.00
VILLA DE SERIS NORTE		\$480.00	\$350.00	\$350.00
VILLA DE SERIS SUR		\$350.00	\$240.00	\$240.00
EUSEBIO KINO - ISSSTESON		\$415.00	\$350.00	\$350.00
EMILIANO ZAPATA		\$350.00	\$295.00	\$295.00
LAS VILLAS		\$350.00	\$295.00	\$295.00
CERRO DE LA CRUZ		\$160.00	\$115.00	\$115.00
RIO SONORA		\$1,770.00	\$1,420.00	\$1,420.00
PARQUE INDUSTRIAL		\$535.00	\$535.00	\$535.00
SAN PABLO		\$825.00	\$715.00	\$715.00
VIALIDADES PRINCIPALES				
BLVD. FRANCISCO SERNA				
SOLIDARIDAD	REFORMA	\$585.00	\$480.00	\$480.00
REFORMA	BLVD. VILDOSOLA	\$2,250.00	\$1,770.00	\$1,770.00

		VALORES CATASTRALES POR m ² . AÑO 2006		
COLONIA O FRACCIONAMIENTO		MAXIMO	MINIMO	VALOR CATASTRAL
REGION 52				
INSURGENTES		\$195.00	\$150.00	\$150.00
TERRENOS EN BREÑA				
AL PONIENTE DEL FUTURO BLVD. MORELOS		\$76.00	\$44.00	\$44.00
AL ORIENTE DEL FUTURO BLVD. MORELOS		\$34.00	\$24.00	\$24.00
CERROS		\$11.30	\$10.20	\$10.20
REGION 53				
SAN PEDRO				
I.- ZONA CENTRO (PUEBLO)		\$165.00	\$120.00	\$120.00
II.- AL NORTE DEL PUEBLO		\$59.00	\$48.00	\$48.00
III.- AL SUR DE CARRETERA A URES		\$120.00	\$83.00	\$83.00
IV.- AL SUR DE CALLE SAN JUAN		\$83.00	\$59.00	\$59.00
V.- AL SUR DE CALLE CUAUHEMOC		\$59.00	\$29.00	\$29.00
VI.- SAN PEDRO EL SAUCITO		\$34.00	\$29.00	\$29.00
VII.- CON FRENTE CARRETERA A URES		\$165.00	\$120.00	\$120.00
REGION 54				
MESA DEL SERI		\$18.00	\$11.50	\$11.50
REGION 55				
EL TRONCONAL		\$34.00	\$24.00	\$24.00
REGION 56				
LAS PLACITAS		\$34.00	\$24.00	\$24.00
REGION 57				
PLAN DE AYALA		\$24.00	\$18.00	\$18.00

VALORES CATASTRALES POR m². AÑO 2006

COLONIA O FRACCIONAMIENTO		MAXIMO	MINIMO	VALOR CATASTRAL
CAMPO GRANDE	VILLAS DEL MEDITERRANEO	\$305.00	\$195.00	\$195.00
VILLAS DEL MEDITERRANEO	LA MANGA	\$130.00	\$89.00	\$89.00
BLVD. QUIROGA				
GARCIA MORALES	QUINTA EMILIA	\$390.00	\$280.00	\$280.00
QUINTA EMILIA	COLOSIO	\$305.00	\$195.00	\$195.00

REGION 51

PARQUE INDUSTRIAL DINATECH		\$585.00	\$535.00	\$535.00
PARQUE INDUSTRIAL LA LABOR		\$480.00	\$415.00	\$415.00
PARQUE INDUSTRIAL CAMINO AL PANTEON TECNOLOGICO		\$535.00	\$415.00	\$415.00
CASA BONITA		\$480.00	\$415.00	\$415.00
TERRENOS EN BREÑA	VER PLANO			

VIALIDADES PRINCIPALES

BLVD. GARCIA MORALES

AEROPUERTO	CLUB HIPICO	\$295.00	\$185.00	\$185.00
CLUB HIPICO	ANTONIO QUIROGA	\$415.00	\$295.00	\$295.00
ANTONIO QUIROGA	QUINTERO ARCE	\$480.00	\$415.00	\$415.00
QUINTERO ARCE	ENTRADA TECNOLOGICO	\$715.00	\$480.00	\$480.00
ENTRADA AL TECNOLOGICO	BLVD. SOLIDARIDAD	\$945.00	\$715.00	\$715.00

BLVD. SOLIDARIDAD

BLVD. GARCIA MORALES	ALBERTO GUTIERREZ	\$2,365.00	\$1,770.00	\$1,770.00
----------------------	-------------------	------------	------------	------------

CAMINO AL PANTEON (ANTONIO QUIROGA)

BLVD. GARCIA MORALES	R. LOPEZ VELARDE	\$415.00	\$350.00	\$350.00
R. LOPEZ VELARDE	CALLEJON A GRANJA MERCEDES	\$390.00	\$305.00	\$305.00

VALORES CATASTRALES POR m². AÑO 2006

COLONIA O FRACCIONAMIENTO		MAXIMO	MINIMO	VALOR CATASTRAL
BLVD. SOLIDARIDAD				
FRANCISCO SERNA	REFORMA	\$1,825.00	\$1,240.00	\$1,240.00
REFORMA	ROSARIO	\$1,010.00	\$715.00	\$715.00
ROSARIO	VILDOSOLA	\$1,065.00	\$825.00	\$825.00
BLVD. AGUSTIN DE VILDOSOLA				
PERIFERICO SUR	BACHILLERES	\$1,130.00	\$905.00	\$905.00
BACHILLERES	CINCO DE MAYO	\$795.00	\$675.00	\$675.00
CINCO DE MAYO	CULTURA	\$825.00	\$715.00	\$715.00

REGION 11

EL JITO		\$240.00	\$115.00	\$115.00
PEDREGAL DE LA VILLA PONIENTE		\$350.00	\$260.00	\$260.00
TIRO AL BLANCO, CERRO		\$185.00	\$115.00	\$115.00
TIRO AL BLANCO, PONIENTE		\$240.00	\$170.00	\$170.00
AKIWIKI		\$220.00	\$150.00	\$150.00
LAS LOMAS		\$480.00	\$415.00	\$415.00
LAS LOMAS MACROMANZANAS		\$295.00	\$270.00	\$270.00
LAS LOMAS SECC. LOS MANZANOS		\$635.00	\$490.00	\$490.00
LAS LOMAS SECC. CASTAÑOS		\$775.00	\$600.00	\$600.00
LAS LOMAS SECC. ALMENDROS		\$775.00	\$600.00	\$600.00
LAS LOMAS SEC. LOS MANZANOS II		\$645.00	\$580.00	\$580.00
LAS LOMAS SEC. LOS CASTAÑOS II, III, IV		\$645.00	\$580.00	\$580.00
LAS LOMAS SEC. LOS ALMENDROS II, III		\$645.00	\$580.00	\$580.00
RIO SONORA		\$415.00	\$350.00	\$350.00
PEDREGAL DE LA VILLA ORIENTE		\$185.00	\$115.00	\$115.00
CERRO CEMENTERA		\$10.90	\$8.70	\$8.70
CERRO PIEDRA BOLA		\$10.90	\$8.70	\$8.70
LAS LOMAS REAL DEL PARQUE		\$675.00	\$565.00	\$565.00

COLONIA O FRACCIONAMIENTO	VALORES CATASTRALES POR m ² . AÑO 2006			
	MAXIMO	MINIMO	VALOR CATASTRAL	
VIALIDADES PRINCIPALES				
PERIFERICO SUR				
VILDOSOLA	PERIFERICO ORIENTE	\$825.00	\$480.00	\$480.00
BLVD. AGUSTIN DE VILDOSOLA				
CANAL VILLA DE SERIS	CINCO DE MAYO	\$825.00	\$715.00	\$715.00
CINCO DE MAYO	BACHILLERES	\$795.00	\$675.00	\$675.00
BACHILLERES	PERIFERICO SUR	\$1,130.00	\$905.00	\$905.00
PERIFERICO ORIENTE				
PERIFERICO SUR	PASEO DEL LAGO	\$350.00	\$295.00	\$295.00
PASEO DEL LAGO	CRUCE FFCC	\$115.00	\$89.00	\$89.00
CRUCE FFCC	VERTEDOR PRESA	\$47.00	\$23.00	\$23.00

REGION 12

PARQUE MADERO		\$895.00	\$715.00	\$715.00
DEL RAZO, CASA BLANCA		\$715.00	\$585.00	\$585.00
SAN JUAN		\$415.00	\$350.00	\$350.00
VILLA DEL PITIC		\$350.00	\$305.00	\$305.00
REVOLUCION		\$350.00	\$295.00	\$295.00
NARANJOS		\$350.00	\$305.00	\$305.00
LOS SAUCES		\$380.00	\$325.00	\$325.00
RINCONADA DE LA CRUZ		\$170.00	\$105.00	\$105.00
UNIVERSIDAD		\$415.00	\$350.00	\$350.00
CERCO DE LA CAMPANA		\$240.00	\$115.00	\$115.00
LAS PILAS		\$220.00	\$115.00	\$115.00
LA MATANZA		\$195.00	\$150.00	\$150.00
RANCHITO		\$350.00	\$185.00	\$185.00

COLONIA O FRACCIONAMIENTO	VALORES CATASTRALES POR m ² . AÑO 2006			
	MAXIMO	MINIMO	VALOR CATASTRAL	
TERRENOS EL LLANO - MANZANA 004	\$110.00	\$89.00	\$89.00	
AL OESTE DEL BLV SOLIDARIDAD -MANZANA 005	\$715.00	\$585.00	\$585.00	
AL ESTE CARLOS QUINTERO ARCE	\$480.00	\$350.00	\$350.00	
ALTA CALIFORNIA RESIDENCIAL LOTIFICADO EN BREÑA	\$1,580.00	\$1,395.00	\$1,395.00	
	\$110.00	\$89.00	\$89.00	
VIALIDADES PRINCIPALES				
BLVD. GARCIA MORALES				
FRENTE AL POBLADO LA MANGA	\$295.00	\$240.00	\$240.00	
LA MANGA	CAMINO Q. EMILIA	\$415.00	\$295.00	\$295.00
CAMINO QUINTA EMILIA	CARLOS QUINTERO ARCE	\$480.00	\$415.00	\$415.00
CARLOS QUINTERO ARCE	LOS ANGELES	\$715.00	\$480.00	\$480.00
LOS ANGELES	BLVD. SOLIDARIDAD	\$1,065.00	\$825.00	\$825.00
FRENTE LA MANGA	CARRETERA BAHIA KINO	\$185.00	\$115.00	\$115.00
BLVD. NAVARRETE				
CAPISTRANO	BLVD. SOLIDARIDAD	\$1,420.00	\$1,185.00	\$1,185.00
BLVD. COLOSIO				
BLVD. SOLIDARIDAD	QUINTERO ARCE	\$2,365.00	\$1,420.00	\$1,420.00
BLVD. SOLIDARIDAD				
BLVD. GARCIA MORALES	BLVD. COLOSIO	\$2,365.00	\$2,010.00	\$2,010.00
QUINTA EMILIA				
BLVD. GARCIA MORALES	AL SUR	\$105.00	\$78.00	\$78.00
AVE. CARLOS QUINTERO ARCE				
BLVD. GARCIA MORALES	BLVD. COLOSIO	\$240.00	\$220.00	\$220.00
PROLONGACION BLVD. COLOSIO				
CARLOS QUINTERO ARCE	CAMPO GRANDE	\$390.00	\$305.00	\$305.00

VALORES CATASTRALES POR m². AÑO 2006

COLONIA O FRACCIONAMIENTO		MAXIMO	MINIMO	VALOR CATASTRAL
VIALIDADES PRINCIPALES				
BLVD. PROGRESO				
ACERA NORTE		\$185.00	\$115.00	\$115.00
ACERA SUR		\$565.00	\$455.00	\$455.00
BLVD. OLIVARES - LOPEZ DEL CASTILLO				
BLVD. PROGRESO	AL NORTE	\$295.00	\$240.00	\$240.00
BLVD. JOSE MARIA ESCRIBA				
BLVD. PROGRESO	COLINAS DEL CORTES	\$295.00	\$240.00	\$240.00
BLVD. SOLIDARIDAD - CARRETERA A PILARES				
SANTA ROSALIA	BLVD. PROGRESO	\$715.00	\$585.00	\$585.00
BLVD. PROGRESO	EJE BLVD. LUZ VALENCIA	\$585.00	\$480.00	\$480.00
EJE BLVD. LUZ VALENCIA	AL NORTE	\$115.00	\$67.00	\$67.00
REGION 31				
OBISPOS RESIDENCIAL		\$1,305.00	\$1,185.00	\$1,185.00
REGION 32				
VILLAS DEL SUR		\$350.00	\$325.00	\$325.00
REGION 50				
POBLADO LA MANGA		\$220.00	\$170.00	\$170.00
POBLADO EL LLANO		\$220.00	\$170.00	\$170.00
MONTEBELLO RESIDENCIAL		\$1,530.00	\$1,305.00	\$1,305.00
REAL DEL LLANO		\$650.00	\$525.00	\$525.00
REAL DEL LLANO (PROHOSA)		\$900.00	\$825.00	\$825.00
TERRENOS EN BREÑA			VER PLANO	
TERRENOS QUINTA EMILIA - MANZANA 007		\$110.00	\$89.00	\$89.00

VALORES CATASTRALES POR m². AÑO 2006

COLONIA O FRACCIONAMIENTO		MAXIMO	MINIMO	VALOR CATASTRAL
VIALIDADES PRINCIPALES				
BLVD. LUIS ENCINAS J.				
MORELIA	CENTRAL CAMIONERA	\$945.00	\$715.00	\$715.00
CENTRAL CAMIONERA	PERIFERICO ORIENTE	\$775.00	\$585.00	\$585.00
PERIFERICO ORIENTE	LA CORTINA	\$350.00	\$295.00	\$295.00
BLVD. VILLAS DEL PITIC				
FRANCISCO SERNA	BLVD. LUIS ENCINAS	\$535.00	\$350.00	\$350.00
JESUS GARCIA				
NO REELECCION	MORELIA	\$1,065.00	\$895.00	\$895.00
BLVD. LOS PINOS				
BLVD. LUIS ENCINAS	PERIFERICO ORIENTE	\$480.00	\$350.00	\$350.00
REGION 13				
LOMAS DEL PITIC		\$715.00	\$655.00	\$655.00
BURGOS PITIC		\$855.00	\$735.00	\$735.00
EL ENCANTO RESIDENCIAL		\$945.00	\$825.00	\$825.00
CAMPO DE GOLF		\$240.00	\$185.00	\$185.00
MEDITERRANEO RESIDENCIAL		\$1,065.00	\$945.00	\$945.00
CAMPESTRE RESIDENCIAL		\$895.00	\$585.00	\$585.00

VALORES CATASTRALES POR m². AÑO 2006

COLONIA O FRACCIONAMIENTO	MAXIMO	MINIMO	VALOR CATASTRAL
COUNTRY CLUB	\$715.00	\$585.00	\$585.00
FERROCARRILERA	\$350.00	\$295.00	\$295.00
LAS AMAPOLAS SUR	\$220.00	\$170.00	\$170.00
LAS AMAPOLAS NORTE	\$220.00	\$170.00	\$170.00
LA METALERA	\$220.00	\$170.00	\$170.00
ZONA INDUSTRIAL	\$240.00	\$150.00	\$150.00
BELLA VISTA	\$170.00	\$89.00	\$89.00
SECTOR CTEL. FFCC.	\$240.00	\$185.00	\$185.00

VIALIDADES PRINCIPALES

CARRETERA SALIDA A NOGALES

PERIFERICO ORIENTE	ESTACION FFCC	\$1,185.00	\$825.00	\$825.00
ESTACION FFCC	CARTONERA	\$715.00	\$585.00	\$585.00
CARTONERA	SALIDA A NOGALES	\$480.00	\$350.00	\$350.00

PERIFERICO ORIENTE

BLVD. KINO	CALLE DE LA ROSA	\$2,445.00	\$1,790.00	\$1,790.00
PEMEX	COLOSO	\$480.00	\$350.00	\$350.00
CALLE DE LA ROSA	PEMEX	\$1,305.00	\$795.00	\$795.00

BLVD. FRANCISCO EUSEBIO KINO

LUIS ENCINAS	PERIFERICO ORIENTE	\$3,420.00	\$2,850.00	\$2,850.00
--------------	--------------------	------------	------------	------------

REGION 14

LOMAS ALTAS		\$1,065.00	\$945.00	\$945.00
LOMAS ALTAS PERIFERIA		\$715.00	\$585.00	\$585.00
LA JOLLA VILLA DE LOS ZAFIROS		\$2,955.00	\$2,365.00	\$2,365.00
LA JOLLA VILLA DE LOS DIAMANTES		\$2,955.00	\$2,365.00	\$2,365.00
LA JOLLA VILLA DE LAS ESMERALDAS		\$2,955.00	\$2,365.00	\$2,365.00
CUMBRES		\$945.00	\$715.00	\$715.00

VALORES CATASTRALES POR m². AÑO 2006

COLONIA O FRACCIONAMIENTO	MAXIMO	MINIMO	VALOR CATASTRAL
REGION 30			
SOLIDARIDAD	\$170.00	\$90.00	\$90.00
VILLA COLONIAL	\$380.00	\$325.00	\$325.00
VILLAS DEL CORTIJO	\$380.00	\$325.00	\$325.00
EL CORTIJO	\$380.00	\$325.00	\$325.00
EL CORTIJO UNISON	\$380.00	\$325.00	\$325.00
LOS MANANTIALES	\$415.00	\$350.00	\$350.00
LA CARIDAD	\$350.00	\$325.00	\$325.00
VILLAS DE CORTES	\$380.00	\$325.00	\$325.00
VILLA DORADA	\$415.00	\$350.00	\$350.00
SAN LUIS REY	\$350.00	\$325.00	\$325.00
VILLAS DEL PALMAR	\$350.00	\$295.00	\$295.00
RINCON DE PALMAS	\$380.00	\$325.00	\$325.00
EL ENCANTO	\$350.00	\$295.00	\$295.00
HACIENDA RESIDENCIAL	\$390.00	\$325.00	\$325.00
JOYAS DEL BACHOCO	\$36.00	\$28.00	\$28.00
PASEO DE LAS PALMAS	\$350.00	\$325.00	\$325.00
VILLAS RESIDENCIAL	\$415.00	\$350.00	\$350.00
SAN SEBASTIAN	\$390.00	\$350.00	\$350.00
4 DE MARZO (INVASION)	\$46.00	\$33.00	\$33.00
HEBERTO CASTILLO	\$195.00	\$150.00	\$150.00
NUEVO HORIZONTE	\$350.00	\$325.00	\$325.00
PILARES	\$350.00	\$325.00	\$325.00
RETORNO DE LA MISION	\$480.00	\$350.00	\$350.00
VILLA CALIFORNIA	\$595.00	\$530.00	\$530.00
*TERRENOS EN BREÑA	VER PLANO		

VALORES CATASTRALES POR m². AÑO 2006

COLONIA O FRACCIONAMIENTO	MAXIMO	MINIMO	VALOR CATASTRAL
HACIENDA DEL SOL	\$350.00	\$295.00	\$295.00
NUEVA PALMIRA	\$390.00	\$350.00	\$350.00
LAS DUNAS	\$390.00	\$350.00	\$350.00
EL TRIUNFO	\$185.00	\$115.00	\$115.00
CAMINO REAL	\$350.00	\$295.00	\$295.00
NUEVO SAHUARO	\$350.00	\$295.00	\$295.00
RANCHO BONITO	\$585.00	\$535.00	\$535.00
BUENOS AIRES	\$350.00	\$295.00	\$295.00
FLORESTA	\$480.00	\$415.00	\$415.00
BUENA VISTA	\$390.00	\$350.00	\$350.00
CONDOMINIO SAN PABLO	\$470.00	\$420.00	\$420.00
FLORESTA SECCION VILLA CIRUELOS	\$480.00	\$415.00	\$415.00
FLORESTA SECCION VILLA FRESNOS	\$480.00	\$415.00	\$415.00
FLORESTA SECCION VILLA CIPRESSES	\$480.00	\$415.00	\$415.00
TERRENOS EN BREÑA			
EN BREÑA LOTIFICADO	\$195.00	\$100.00	\$100.00
TERRENOS EN BREÑA	VER PLANO		

VIALIDADES PRINCIPALES

DE LOS YAQUIS

CALLE IGNACIO SOTO	CARRETERA AL PANTEON	\$415.00	\$350.00	\$350.00
--------------------	----------------------	----------	----------	----------

BLVD. LAZARO CARDENAS

REP. DE HAITI	CARRETERA AL PANTEON	\$115.00	\$68.00	\$68.00
---------------	----------------------	----------	---------	---------

CARRETERA AL PANTEON (ANTONIO QUIROGA)

RAMON LOPEZ V.	AVE. DE LOS YAQUIS	\$390.00	\$305.00	\$305.00
AVE. DE LOS YAQUIS	PEDRO ASCENCIO	\$350.00	\$270.00	\$270.00
PEDRO ASCENCIO	LAZARO CARDENAS	\$230.00	\$99.00	\$99.00

VALORES CATASTRALES POR m². AÑO 2006

COLONIA O FRACCIONAMIENTO	MAXIMO	MINIMO	VALOR CATASTRAL
LORETO	\$945.00	\$715.00	\$715.00
SAN RAFAEL	\$825.00	\$715.00	\$715.00
SAN LORENZO	\$825.00	\$715.00	\$715.00
LOMA LINDA ORIENTE	\$715.00	\$655.00	\$655.00
PALERMO SECCION PARTANNA	\$1,420.00	\$1,185.00	\$1,185.00
CUARTEL PITIC	\$415.00	\$350.00	\$350.00
SAN LUIS	\$305.00	\$185.00	\$185.00
SAN LUIS NORTE	\$185.00	\$89.00	\$89.00
CUCURPE	\$825.00	\$715.00	\$715.00
PUEBLO ALTO	\$945.00	\$825.00	\$825.00
VALLE DE SANTA MONICA	\$825.00	\$715.00	\$715.00
SAN JAVIER	\$1,305.00	\$1,065.00	\$1,065.00
LA CIMA	\$1,305.00	\$1,065.00	\$1,065.00
COLINA BLANCA	\$585.00	\$535.00	\$535.00
LAS LOMAS DEL PITIC	\$1,065.00	\$945.00	\$945.00
SANTA LUCIA	\$1,710.00	\$1,425.00	\$1,425.00
PALERMO SECCION VENEZO	\$1,420.00	\$1,185.00	\$1,185.00
VILLA TOSCANA RESIDENCIAL	\$1,420.00	\$1,185.00	\$1,185.00

TERRENOS EN BREÑA

AL SURESTE 4TA. ZONA		\$47.00	\$23.00	\$23.00
AL NORESTE 4TA. ZONA		\$10.50	\$6.30	\$6.30
AL NORTE CERCA DE FCTOS.		\$185.00	\$115.00	\$115.00
ZONA AL NORTE (ENTRE BLVD'S)		\$115.00	\$78.00	\$78.00

VIALIDADES PRINCIPALES

CARRETERA INTERNACIONAL A NOGALES

BLVD. IGNACIO SOTO	LA CARIDAD	\$1,185.00	\$825.00	\$825.00
LA CARIDAD	PURISIMA	\$825.00	\$715.00	\$715.00

VALORES CATASTRALES POR m². AÑO 2006

COLONIA O FRACCIONAMIENTO		MAXIMO	MINIMO	VALOR CATASTRAL
BLVD. IGNACIO SOTO MARTINEZ				
EL REALITO	MINATITLAN	\$1,140.00	\$825.00	\$825.00
MINATITLAN	YOCUPICIO	\$1,420.00	\$1,065.00	\$1,065.00
BLVD. KINO	EL REALITO	\$2,445.00	\$1,790.00	\$1,790.00
BLVD. MORELOS				
BLVD. SABINOS - CUMBRES		\$1,085.00	\$865.00	\$865.00
CUMBRES - BLVD. PROGRESO		\$655.00	\$435.00	\$435.00
BLVD. LOS SABINOS - PASEO LORETO		\$1,305.00	\$1,185.00	\$1,185.00
PASEO LA CASTAÑA - EL DORADO		\$1,305.00	\$1,185.00	\$1,185.00
BLVD. PROGRESO				
B. REYES	BLVD. MORELOS	\$525.00	\$350.00	\$350.00

REGION 15

LOS SABINOS		\$1,530.00	\$1,305.00	\$1,305.00
LA PALOMA		\$1,530.00	\$1,305.00	\$1,305.00
PASEO MARGARITAS		\$415.00	\$350.00	\$350.00
EL DORADO I y II		\$1,530.00	\$1,305.00	\$1,305.00
BRETAÑA		\$1,530.00	\$1,305.00	\$1,305.00
JESUS GARCIA		\$415.00	\$350.00	\$350.00
LOMA LINDA		\$945.00	\$715.00	\$715.00
BUGAMBILIA		\$715.00	\$585.00	\$585.00
MISION DEL SOL Y DEL REAL		\$1,305.00	\$1,065.00	\$1,065.00
PRIVADA VICTORIA		\$1,305.00	\$1,065.00	\$1,065.00
COLINAS		\$825.00	\$715.00	\$715.00
SACRAMENTO		\$825.00	\$655.00	\$655.00
TERRAZAS DEL MIRADOR		\$1,530.00	\$1,305.00	\$1,305.00
APOLO		\$415.00	\$350.00	\$350.00
PRADOS DEL SOL		\$585.00	\$535.00	\$535.00

VALORES CATASTRALES POR m². AÑO 2006

COLONIA O FRACCIONAMIENTO		MAXIMO	MINIMO	VALOR CATASTRAL
SAN FRANCISCO		\$415.00	\$350.00	\$350.00
TERRENOS EN BREÑA		VER PLANO		
VILLA MERCEDES		\$480.00	\$415.00	\$415.00
DUNAS III		\$415.00	\$355.00	\$355.00
SAN JUAN BOSCO II ETAPA		\$535.00	\$475.00	\$475.00
LIROS		\$480.00	\$415.00	\$415.00
PALMA DORADA		\$535.00	\$475.00	\$475.00

VIALIDADES PRINCIPALES

BLVD. GARCIA MORALES

AEROPUERTO	CLUB HIPICO	\$295.00	\$185.00	\$185.00
AEROPUERTO PONIENTE		\$46.00	\$23.00	\$23.00

PROLONGACION BLVD. LAZARO CARDENAS

CAMINO AL PANTEON	AL PONIENTE	\$46.00	\$33.00	\$33.00
-------------------	-------------	---------	---------	---------

CAMINO AL PANTEON (ANTONIO QUIROGA)

CJON, GRANJA MERCEDES	BLVD. LAZARO CARDENAS	\$230.00	\$98.00	\$98.00
-----------------------	-----------------------	----------	---------	---------

REGION 29

EMPLEADOS MUNICIPALES FONHAPO		\$240.00	\$185.00	\$185.00
SAHUARO FINAL		\$185.00	\$115.00	\$115.00
SAHUARO		\$240.00	\$170.00	\$170.00
PARADA CANO		\$220.00	\$185.00	\$185.00
JEREZ DEL VALLE		\$350.00	\$295.00	\$295.00
VALLE DORADO		\$415.00	\$350.00	\$350.00
SAN ISIDRO		\$390.00	\$325.00	\$325.00

VALORES CATASTRALES POR m². AÑO 2006

COLONIA O FRACCIONAMIENTO	MAXIMO	MINIMO	VALOR CATASTRAL
PARQUE INDUSTRIAL DE SONORA	\$79.00	\$67.00	\$67.00
EN BREÑA LOTIFICADO	\$56.00	\$46.00	\$46.00
TERRENOS EN BREÑA	VER PLANO		

VIALIDADES PRINCIPALES

PERIFERICO ORIENTE

CARRETERA A SAHUARIPA	AL NORTE	\$185.00	\$90.00	\$90.00
-----------------------	----------	----------	---------	---------

CARRETERA A LA COLORADA

PERIFERICO ORIENTE	AL ORIENTE	\$150.00	\$67.00	\$67.00
--------------------	------------	----------	---------	---------

CARRETERA A LA COLORADA

CARRETERA A SAHUARIPA	PARQUE INDUSTRIAL SONORA	\$115.00	\$67.00	\$67.00
PARQUE INDUSTRIAL SONORA	AL SUR	\$56.00	\$46.00	\$46.00

REGION 26

CAMPESTRE LOS PINOS		\$4.20	\$3.10	\$3.10
CON FRENTE A LA CARRETERA INTERNACIONAL		\$6.30	\$5.20	\$5.20

REGION 27

RANCHETES SANTA LUCIA		\$11.50	\$9.40	\$9.40
SANTA MONICA		\$11.50	\$9.40	\$9.40
FRENTE CARRETERA BAHIA DE KINO	AL ORIENTE	\$23.00	\$13.00	\$13.00
TERRENOS EN BREÑA		\$5.60	\$3.30	\$3.30

REGION 28

PUERTA REAL RESIDENCIAL		\$705.00	\$605.00	\$605.00
SAN BOSCO		\$480.00	\$415.00	\$415.00

VALORES CATASTRALES POR m². AÑO 2006

COLONIA O FRACCIONAMIENTO	MAXIMO	MINIMO	VALOR CATASTRAL
PRADOS DE BUGAMBILIA	\$715.00	\$585.00	\$585.00
COLINA BLANCA	\$715.00	\$585.00	\$585.00
LA VENTANA - ARCO IRIS	\$825.00	\$715.00	\$715.00
ARCADIA - PORTON DEL ARCO	\$1,010.00	\$895.00	\$895.00
LOMA BLANCA - SIERRA VISTA	\$715.00	\$535.00	\$535.00
LOS ROSALES	\$535.00	\$415.00	\$415.00
LEY 57	\$350.00	\$295.00	\$295.00
CATALINAS RESIDENCIAL	\$1,065.00	\$1,010.00	\$1,010.00
LOMAS DE MADRID	\$220.00	\$150.00	\$150.00
VILLA SONORA	\$350.00	\$305.00	\$305.00
VILLA GUADALUPE	\$350.00	\$305.00	\$305.00
ALBORADA	\$325.00	\$270.00	\$270.00
LOPEZ PORTILLO	\$220.00	\$150.00	\$150.00
CUATRO OLIVOS	\$150.00	\$89.00	\$89.00
INSURGENTES	\$195.00	\$150.00	\$150.00
HEBERTO CASTILLO	\$195.00	\$150.00	\$150.00
LOMAS DE LINDA VISTA	\$350.00	\$295.00	\$295.00
ROSARIO IBARRA DE PIEDRA	\$195.00	\$150.00	\$150.00
ALTO VALLE	\$350.00	\$115.00	\$115.00
VILLAS DEL REY	\$350.00	\$305.00	\$305.00
LOS ANGELES	\$350.00	\$305.00	\$305.00
BACHOCO	\$585.00	\$535.00	\$535.00
MISION SAN IGNACIO	\$945.00	\$825.00	\$825.00
CUARTEL 15-A	\$715.00	\$535.00	\$535.00
CUARTEL XV	\$945.00	\$585.00	\$585.00
PASEO DEL PALMAR	\$1,065.00	\$945.00	\$945.00
RESIDENCIAL KINO	\$585.00	\$535.00	\$535.00
ALTO VALLE SECTOR "A"	\$150.00	\$89.00	\$89.00

VALORES CATASTRALES POR m². AÑO 2006

COLONIA O FRACCIONAMIENTO		MAXIMO	MINIMO	VALOR CATASTRAL
VIALIDADES PRINCIPALES				
REFORMA				
PERIFERICO NORTE	LOPEZ PORTILLO	\$945.00	\$715.00	\$715.00
LOPEZ PORTILLO	AVE. QUEROBABI	\$715.00	\$480.00	\$480.00
GENERAL PIÑA				
PERIFERICO NORTE	LOPEZ PORTILLO	\$585.00	\$480.00	\$480.00
LOPEZ PORTILLO	AVE. QUEROBABI	\$480.00	\$415.00	\$415.00
ISRAEL GONZALEZ				
PERIFERICO NORTE	LOPEZ PORTILLO	\$945.00	\$715.00	\$715.00
JUAREZ				
PERIFERICO NORTE	AVE. SIETE	\$1,185.00	\$825.00	\$825.00
AVE. SIETE	LOPEZ PORTILLO	\$1,305.00	\$945.00	\$945.00
BLVD. GOMEZ FARIAS				
PERIFERICO NORTE	ALFREDO EGUIARTE	\$945.00	\$825.00	\$825.00
PERIFERICO NORTE				
REFORMA	ISRAEL GONZALEZ	\$1,480.00	\$1,250.00	\$1,250.00
ISRAEL GONZALEZ	BLVD. MORELOS	\$1,900.00	\$1,420.00	\$1,420.00
BLVD. MORELOS	YOCUPICIO	\$1,530.00	\$1,305.00	\$1,305.00
ANGEL GARCIA ABURTO				
GENERAL PIÑA	JUAREZ	\$655.00	\$480.00	\$480.00
JUAREZ	ROMAN YOCUPICIO	\$775.00	\$655.00	\$655.00
ALFREDO EGUIARTE				
REFORMA	ISRAEL GONZALEZ	\$655.00	\$535.00	\$535.00
ISRAEL GONZALEZ	GOMEZ FARIAS	\$825.00	\$655.00	\$655.00

VALORES CATASTRALES POR m². AÑO 2006

COLONIA O FRACCIONAMIENTO		MAXIMO	MINIMO	VALOR CATASTRAL
REGION 23				
FRACC. CAMPESTRE LAS GRANJAS		\$90.00	\$56.00	\$56.00
LOS ARBOLITOS		\$23.00	\$11.50	\$11.50
LAS ARBOLEDAS		\$23.00	\$18.00	\$18.00
LAS HACIENDAS		\$23.00	\$18.00	\$18.00
REAL DEL ALAMITO PRIMERA SECCION.		\$10.50	\$5.20	\$5.20
REAL DEL ALAMITO SECC "Z"		\$23.00	\$11.50	\$11.50
REAL DEL ALAMITO SECC "RIO BONITO"		\$46.00	\$33.00	\$33.00
REGION 24				
POBLADO MIGUEL AIEMAN				
SECTOR "A"		\$185.00	\$115.00	\$115.00
SECTOR "B"		\$100.00	\$79.00	\$79.00
SECTOR "C"		\$79.00	\$56.00	\$56.00
SECTOR "D"		\$46.00	\$33.00	\$33.00
MANUEL J. CLOUTHIER		\$183.00	\$67.00	\$67.00
VIALIDADES PRINCIPALES				
CARRETERA KINO-HERMOSILLO				
BLVD. JESUS GARCIA	CALLE 12 NTE.	\$240.00	\$185.00	\$185.00
CALLE 12 NTE.	SALIDA HILLO.	\$79.00	\$56.00	\$56.00
REGION 25				
PARQUE INDUSTRIAL DE HERMOSILLO		\$220.00	\$195.00	\$195.00
ZONA AL NORTE CARR. A SAHUARIPA (LA PRESA)		\$33.00	\$23.00	\$23.00
PONIENTE DEL PARQUE INDUSTRIAL		\$56.00	\$46.00	\$46.00
ORIENTE DEL PARQUE INDUSTRIAL		\$14.00	\$7.60	\$7.60
CENTRAL DE ABASTOS		\$150.00	\$115.00	\$115.00

VALORES CATASTRALES POR m². AÑO 2006

COLONIA O FRACCIONAMIENTO	MAXIMO	MINIMO	VALOR CATASTRAL
VIALIDADES PRINCIPALES			
BLVD. PROGRESO			
BLVD. PROGRESO ACERA SUR	\$295.00	\$240.00	\$240.00

REGION 21

PLAYA RESIDENCIAL KINO VIEJO	\$535.00	\$415.00	\$415.00
BAHIA KINO - FRACC. (MARIN) PARAISO	\$46.00	\$33.00	\$33.00
KINO VIEJO, PUEBLO	\$115.00	\$79.00	\$79.00
CONDOMINIO JACQUELYNN	\$1,305.00	\$1,065.00	\$1,065.00
LAS FUENTES	\$56.00	\$46.00	\$46.00
LA SARDINA Y AGUA ZARCA	\$5.20	\$4.20	\$4.20
TERRENOS EN BREÑA	VER PLANO		

VIALIDADES PRINCIPALES

CARRETERA-HILLO-B-KINO	\$240.00	\$150.00	\$150.00
BLVD. PADRE KINO	\$240.00	\$185.00	\$185.00

REGION 22

OASIS DE KINO	\$37.00	\$28.00	\$28.00
PREDIOS CON FRENTE A PLAYA	\$1,305.00	\$1,065.00	\$1,065.00
KINO BAY STATES	\$2,750.00	\$2,000.00	\$2,000.00
AVE. MAR DE CORTEZ, SIN PLAYA	\$535.00	\$480.00	\$480.00
LOMAS DE KINO	\$295.00	\$215.00	\$215.00
LOTES INTERIORES	\$295.00	\$215.00	\$215.00
COLINAS DEL MAR	\$33.00	\$23.00	\$23.00
TERRENOS EN BREÑA	VER PLANO		
LOMAS DE SAN GERMAN	\$63.00	\$56.00	\$56.00

VALORES CATASTRALES POR m². AÑO 2006

COLONIA O FRACCIONAMIENTO	MAXIMO	MINIMO	VALOR CATASTRAL
LOPEZ PORTILLO ACERA NORTE			
REFORMA YAÑEZ	\$480.00	\$295.00	\$295.00
YAÑEZ JUAREZ	\$585.00	\$480.00	\$480.00
BLVD. LOPEZ PORTILLO ACERA SUR			
REFORMA YAÑEZ	\$655.00	\$535.00	\$535.00
YAÑEZ JUAREZ	\$1,185.00	\$825.00	\$825.00
BLVD. MORELOS			
PERIFERICO NORTE ALFREDO EGUIARTE	\$1,530.00	\$1,305.00	\$1,305.00
ALFREDO EGUIARTE GILBERTO ESCOBOZA	\$1,305.00	\$1,185.00	\$1,185.00

REGION 16

LEY 57/ FRANCISCO VILLA / POPULAR	\$350.00	\$295.00	\$295.00
JESUS GARCIA	\$415.00	\$350.00	\$350.00
LAS TORRES / ISSSTESON	\$480.00	\$415.00	\$415.00
CONDESA / SANTA MARIA	\$350.00	\$295.00	\$295.00
SANTA ISABEL	\$350.00	\$295.00	\$295.00
CNOP	\$350.00	\$295.00	\$295.00
BELLA VISTA	\$350.00	\$295.00	\$295.00
LAS AVES	\$350.00	\$295.00	\$295.00
SAN JAVIER ORIENTE / ISABELES	\$350.00	\$295.00	\$295.00
PROGRESISTA	\$295.00	\$240.00	\$240.00
VIRREYES	\$350.00	\$295.00	\$295.00
LIBERTAD	\$350.00	\$295.00	\$295.00
ATARDECERES	\$350.00	\$295.00	\$295.00
SAN DIEGO	\$350.00	\$295.00	\$295.00
DIVISION DEL NORTE	\$240.00	\$185.00	\$185.00
JARDINES	\$350.00	\$295.00	\$295.00

VALORES CATASTRALES POR m². AÑO 2006

COLONIA O FRACCIONAMIENTO	MAXIMO	MINIMO	VALOR CATASTRAL
FRANCISCO KINO	\$240.00	\$185.00	\$185.00
SONOMEX NORTE	\$350.00	\$295.00	\$295.00
LOMAS DE MADRID	\$240.00	\$185.00	\$185.00
BENITO JUAREZ / MARTIRES DE CANANEA	\$240.00	\$185.00	\$185.00
LA PRIMAVERA	\$295.00	\$240.00	\$240.00
JACINTO LOPEZ	\$240.00	\$185.00	\$185.00
CARMEN SERDAN	\$240.00	\$185.00	\$185.00
PRIMERO HERMOSILLO	\$240.00	\$185.00	\$185.00
NORBERTO ORTEGA	\$240.00	\$185.00	\$185.00
MIGUEL HIDALGO	\$240.00	\$185.00	\$185.00
VILLA GUADALUPE	\$350.00	\$295.00	\$295.00
CONJUNTO ARIZONA	\$415.00	\$350.00	\$350.00
RINCON AGRADABLE	\$350.00	\$295.00	\$295.00

VIALIDADES PRINCIPALES

BLVD. LAS TORRES

COLONIA O FRACCIONAMIENTO	MAXIMO	MINIMO	VALOR CATASTRAL
ARIZONA	\$715.00	\$535.00	\$535.00

BLVD. LAZARO CARDENAS

COLONIA O FRACCIONAMIENTO	MAXIMO	MINIMO	VALOR CATASTRAL
REFORMA (acera sur)	\$655.00	\$535.00	\$535.00
REFORMA (acera norte)	\$295.00	\$185.00	\$185.00

BLVD. LOPEZ PORTILLO ACERA NORTE

COLONIA O FRACCIONAMIENTO	MAXIMO	MINIMO	VALOR CATASTRAL
REFORMA	\$295.00	\$185.00	\$185.00

BLVD. LOPEZ PORTILLO ACERA SUR

COLONIA O FRACCIONAMIENTO	MAXIMO	MINIMO	VALOR CATASTRAL
REFORMA	\$655.00	\$535.00	\$535.00
OLIVARES	\$480.00	\$350.00	\$350.00

VALORES CATASTRALES POR m². AÑO 2006

COLONIA O FRACCIONAMIENTO	MAXIMO	MINIMO	VALOR CATASTRAL
ARANDANOS RESIDENCIAL	\$350.00	\$295.00	\$295.00
PUEBLO ESCONDIDO	\$545.00	\$490.00	\$490.00
PUEBLO DEL ORO	\$545.00	\$490.00	\$490.00
PRIVADAS DEL BOSQUE	\$415.00	\$350.00	\$350.00
MANUEL GOMEZ MORIN	\$78.00	\$68.00	\$68.00
VALLE DEL PORTAL	\$350.00	\$295.00	\$295.00
LA CAMPIÑA	\$455.00	\$415.00	\$415.00
PUEBLITOS SECCION (LOS ALAMOS)	\$545.00	\$490.00	\$490.00
PUEBLO DEL ANGEL	\$545.00	\$490.00	\$490.00
PALO FIERRO	\$535.00	\$480.00	\$480.00
PRIVADAS DEL REAL	\$480.00	\$350.00	\$350.00
JORGE VALDEZ MUÑOZ	\$415.00	\$350.00	\$350.00
PUEBLO BONITO	\$545.00	\$490.00	\$490.00
TUBAC	\$545.00	\$490.00	\$490.00
TUMACACORI	\$545.00	\$490.00	\$490.00
PUEBLITOS CERRADA DIAMANTE	\$545.00	\$490.00	\$490.00
VILLA VERDE	\$545.00	\$490.00	\$490.00
PRIVADA SAN GERMAN	\$545.00	\$490.00	\$490.00
PUEBLITOS CERRADA KIKAPU	\$545.00	\$490.00	\$490.00
PUEBLITOS CERRADA GUARUJIOS	\$545.00	\$490.00	\$490.00
PUEBLITOS CERRADA PAPAGOS	\$545.00	\$490.00	\$490.00
PUEBLITOS CERRADA KUKAPA	\$545.00	\$490.00	\$490.00
PUEBLO ALEGRE	\$545.00	\$490.00	\$490.00
OPATAS	\$545.00	\$490.00	\$490.00
PIMAS	\$545.00	\$490.00	\$490.00
PRIVADAS DEL REAL II SECCION	\$480.00	\$350.00	\$350.00
TERRENOS EN BREÑA (INTERIORES) AL NORTE	\$115.00	\$90.00	\$90.00
TERRENOS EN BREÑA (INTERIORES) AL SUR	\$46.00	\$33.00	\$33.00
TERRENOS EN BREÑA		VER PLANO	
PUEBLO DEL SOL	\$545.00	\$490.00	\$490.00

VALORES CATASTRALES POR m². AÑO 2006

COLONIA O FRACCIONAMIENTO		MAXIMO	MINIMO	VALOR CATASTRAL
LA VICTORIA	CARRETERA A URES	\$115.00	\$68.00	\$68.00

REGION 19

LA VICTORIA		\$33.00	\$23.00	\$23.00
EL TAZAJAL		\$23.00	\$18.00	\$18.00
TERRENOS EN BREÑA INTERIORES		\$33.00	\$23.00	\$23.00
TABACHINES		\$33.00	\$28.00	\$28.00
TERRENOS EN BREÑA		\$23.00	\$11.50	\$11.50
FRACC. CAMPESTRE		\$89.00	\$68.00	\$68.00

VIALIDADES PRINCIPALES

CARRETERA INTERNACIONAL

ZONA INDUSTRIAL NORTE	CAFÉ COMBATE	\$195.00	\$170.00	\$170.00
CAFÉ COMBATE	LA VICTORIA	\$160.00	\$135.00	\$135.00
LA VICTORIA	CARRETERA A URES	\$115.00	\$67.00	\$67.00

CARRETERA A URES

CARRETERA INTERNACIONAL - VIA DE FFCC.		\$115.00	\$56.00	\$56.00
--	--	----------	---------	---------

REGION 20

REAL DEL COBRE		\$350.00	\$295.00	\$295.00
SOLIDARIDAD V		\$150.00	\$115.00	\$115.00
SOLIDARIDAD		\$170.00	\$89.00	\$89.00
SOLIDARIDAD IV		\$150.00	\$115.00	\$115.00
VILLA DEL REAL		\$415.00	\$350.00	\$350.00
MINIPARQUE INDUSTRIAL		\$150.00	\$115.00	\$115.00
REAL DEL CARDO		\$350.00	\$295.00	\$295.00
HECTOR FRANCISCO ROMERO		\$150.00	\$115.00	\$115.00
PRIVADAS DEL REAL III SECC.		\$480.00	\$350.00	\$350.00

VALORES CATASTRALES POR m². AÑO 2006

COLONIA O FRACCIONAMIENTO		MAXIMO	MINIMO	VALOR CATASTRAL
---------------------------	--	--------	--------	-----------------

REFORMA

LAZARO CARDENAS	LOPEZ PORTILLO	\$715.00	\$585.00	\$585.00
LOPEZ PORTILLO	AVE. ADIVINO	\$585.00	\$480.00	\$480.00

MONTEVERDE

LAZARO CARDENAS	AVE. ADIVINO	\$480.00	\$350.00	\$350.00
-----------------	--------------	----------	----------	----------

OLIVARES

CAMELIA	LAS TORRES	\$655.00	\$535.00	\$535.00
LAS TORRES	LOPEZ PORTILLO	\$585.00	\$480.00	\$480.00
LOPEZ PORTILLO	AVE. QUEROBABI	\$535.00	\$415.00	\$415.00

BLVD. SOLIDARIDAD

CAMELIA	LAZARO CARDENAS	\$1,185.00	\$945.00	\$945.00
LAZARO CARDENAS	AVE. SANTA ROSALIA	\$715.00	\$585.00	\$585.00

CAMELIA

SOLIDARIDAD	OLIVARES	\$655.00	\$535.00	\$535.00
-------------	----------	----------	----------	----------

LOPEZ DEL CASTILLO

CAMELIA	BLVD. LAS TORRES	\$655.00	\$535.00	\$535.00
BLVD. LAS TORRES	TECORIPA	\$480.00	\$350.00	\$350.00

REGION 17

NUEVO HERMOSILLO		\$415.00	\$350.00	\$350.00
TERRANOVA		\$350.00	\$305.00	\$305.00
CHULA VISTA		\$350.00	\$305.00	\$305.00
JACARANDA		\$350.00	\$305.00	\$305.00
JECOTA		\$350.00	\$305.00	\$305.00
RENACIMIENTO		\$350.00	\$305.00	\$305.00



GOBIERNO MUNICIPAL DE HERMOSILLO
TESORERIA MUNICIPAL
DIRECCION DE CATASTRO



HERMOSILLO, SONORA. 1 DE MAYO DE 2005

VALORES CATASTRALES POR m². AÑO 2006

COLONIA O FRACCIONAMIENTO	MAXIMO	MINIMO	VALOR CATASTRAL
BELLA VISTA	\$350.00	\$305.00	\$305.00
VALLE DEL MARQUEZ	\$350.00	\$305.00	\$305.00
PARQUE INDUSTRIAL DYNATECH SUR	\$230.00	\$180.00	\$180.00
SIERRA CLARA	\$390.00	\$325.00	\$325.00
CUAUHTEMOC	\$350.00	\$295.00	\$295.00
Y GRIEGA	\$295.00	\$185.00	\$185.00
GALA	\$390.00	\$325.00	\$325.00
GALA II	\$415.00	\$350.00	\$350.00
AGUALURCA	\$480.00	\$415.00	\$415.00
ADOLFO DE LA HUERTA	\$295.00	\$240.00	\$240.00
LOS ALAMOS	\$350.00	\$305.00	\$305.00
ARBOLEDAS	\$325.00	\$280.00	\$280.00
PERISUR	\$415.00	\$350.00	\$350.00
LAS DILIGENCIAS	\$350.00	\$305.00	\$305.00
ALTAMIRA	\$350.00	\$305.00	\$305.00
ALTARES CON URBANIZACION	\$415.00	\$295.00	\$295.00
ALTARES SIN URBANIZACION	\$130.00	\$89.00	\$89.00
LAS CARRETAS	\$350.00	\$305.00	\$305.00
ALTARES II	\$220.00	\$150.00	\$150.00
TERRENOS BREÑA	VER PLANO ANEXO		
VALLE DE LOS ALMENDROS	\$415.00	\$350.00	\$350.00

VIALIDADES PRINCIPALES

PERIFERICO SUR		MAXIMO	MINIMO	VALOR CATASTRAL
BLVD. VILDOSOLA	TLALOC	\$895.00	\$585.00	\$585.00
TLALOC	CARRETERA COLORADA	\$715.00	\$480.00	\$480.00
CARRETERA A GUAYMAS		MAXIMO	MINIMO	VALOR CATASTRAL
PERIFERICO SUR	BLVD. LIBERTAD	\$825.00	\$715.00	\$715.00
BLVD. LIBERTAD	XOLOTL	\$715.00	\$480.00	\$480.00

VALORES CATASTRALES POR m². AÑO 2006

COLONIA O FRACCIONAMIENTO		MAXIMO	MINIMO	VALOR CATASTRAL
XOLOTL	BLVD. PRINCIPAL	\$120.00	\$78.00	\$78.00
BLVD. PRINCIPAL	SALIDA A GUAYMAS	\$115.00	\$57.00	\$57.00
CARRETERA A LA COLORADA		MAXIMO	MINIMO	VALOR CATASTRAL
PERIFERICO SUR	BLVD. CAPOMO	\$240.00	\$115.00	\$115.00
BLVD. CAPOMO	CASA DEL NIÑO	\$185.00	\$115.00	\$115.00
BLVD. CAPOMO		MAXIMO	MINIMO	VALOR CATASTRAL
CARRETERA LA COLORADA	BLVD. MUSARO	\$415.00	\$350.00	\$350.00
BLVD. PRINCIPAL		MAXIMO	MINIMO	VALOR CATASTRAL
CARRETERA A GUAYMAS	DEL PARAISO	\$480.00	\$415.00	\$415.00
BLVD. XOLOTL		MAXIMO	MINIMO	VALOR CATASTRAL
CARRETERA A GUAYMAS	DEL PARAISO	\$480.00	\$415.00	\$415.00

REGION 18

PARQUE INDUSTRIAL PIMEX	\$480.00	\$415.00	\$415.00
SAN LUIS	\$220.00	\$170.00	\$170.00
CAFÉ COMBATE	\$47.00	\$36.00	\$36.00
TERRENOS EN BREÑA INTERIORES	VER PLANO		
HACIENDA RESIDENCIAL CONDOMINAL	\$655.00	\$535.00	\$535.00

VIALIDADES PRINCIPALES

CARRETERA INTERNACIONAL		MAXIMO	MINIMO	VALOR CATASTRAL
PURISIMA	PARQUE IND. PIMEX	\$415.00	\$295.00	\$295.00
PARQUE INDUSTRIAL PIMEX	CAFÉ COMBATE	\$170.00	\$150.00	\$150.00
CAFÉ COMBATE	LA VICTORIA	\$150.00	\$115.00	\$115.00
CARRETERA URES AL NORTE		\$57.00	\$36.00	\$36.00