

TABLA DE VALORES UNITARIOS DE CONSTRUCCION

Antiguo				Industrial			
Calidades	E (Económico)	M (Medio)	S (Superior)	C (Corriente)	E (Económico)	M (Medio)	S (Superior)
Elementos característicos:							
Estructura; Muros	Adobe, piedra, ó mixtos	Arlobe, piedra, ladrillo ó mixtos	Arlobe, piedra, ladrillo ó mixtos	Adobe, ladrillo, mixtos ó sin ellos	Ladrillo ó block	Ladrillo ó block con refuerzos de concreto armado	Ladrillo ó block con refuerzos corridos de concreto armado
Columnas				Ladrillo, madera ó fierro	Concreto armado ó fierro	Concreto armado ó fierro	Concreto armado ó fierro
Techos y Entrepisos	Vigas de madera y enlosado	Vigas de madera, enlucado ó enlosado	Enlucado sobre vigas de fierro ó sobre viguería de madera abundante	Vigas ó largeros de madera	Estructura de madera ó fierro en claros pequeños	Estructura de madera ó fierro en claros medianos ó grandes	Estructura metálica en grandes claros
Complementos; Azoteas	Aplanado con mezcla, teja	Terrado y aplanado con mezcla ó tejas	Aplanado con mezcla ó teja	Lámina galvanizada, asbesto ó teja	Lámina galvanizada ó asbesto	Lámina galvanizada ó asbesto	Lámina galvanizada, asbesto estructural
Aplanados	De mezcla ó yeso, mal terminados	De mezcla ó yeso	De mezcla ó yeso con motivos decorativos		Mezcla mal terminada ó sin aplanar	Mezcla ó yeso	Mezcla ó yeso
Pisos	De cemento pulido ó de ladrillo	Cemento, mosaico económico ó similar	De mosaico de buena calidad, piedra labrada ó losas de concreto	Ladrillo ó cemento	Cemento	Cemento pulido ó mosaico	Mosaico de buena calidad, losas asfálticas, pisos de cemento con acabado especial ó similares
Lambrines	De cemento	De cemento ó mosaico	De mosaico de buena calidad, piedra labrada ó losas de concreto			Cemento pulido ó mosaico	Azelejo ó mosaico
Ventanería	De madera de tipo económicos, algunas de ellas con rejas de fierro sencilla	De madera de mediana calidad, algunas con rejas de fierro	De madera de buena calidad con rejas decorativas de fierro forjado		Madera ó fierro, perfiles sencillos	Fierro en perfiles sencillos	
Puertas	De madera de tipo económico, entabladas ó similar	De madera de tipo medio, entabladas ó similar	De madera de buena calidad, entabladas ó similar		Sencillas de madera ó fierro	Madera ó fierro de tipo económico	Madera, fierro ó aluminio
Instalaciones; Sanitaria	Muebles de baño económicos, fregadero de material pulido de cemento ó similar	Muebles de baño de mediana calidad, fregadero de granito ó similar	Muebles de baño de buena calidad, fregadero porcelanizado ó de material forjado de azulejo ó similar	No hay ó mínima	Muebles de tipo económico	Muebles de tipo económico	Muebles de buena calidad
Eléctrica	Visible con placas de tipo económico	Oculto ó visible con placas de mediana calidad	Oculto ó visible con placas de buena calidad	Visible, mínima	Visible con placas de tipo económico	Visible con placas de tipo económico	Oculto con iluminación profusa
Diversos							Ductos de aire
Acabados; Exteriores	Pintura a la cal de tipo económico	Pintura de mediana calidad, recubrimiento de piedra ó similar	Piedras labradas, trabajos ornamentales, pastas ó pinturas de buena calidad	Muros aparentes ó pintura corriente	Pintura de tipo económico, sin pintar	Pintura de mediana calidad ó muros aparentes	Pintura de buena calidad, muros aparentes, algunos recubrimientos
Interiores	Pintura a la cal de tipo económico	Pintura de mediana calidad	Pintura de buena calidad, falsos plafones	Muros aparentes ó pintura corriente	Pintura de tipo económico	Pintura de mediana calidad, algunos plafones	Pintura de buena calidad, plafones de yeso de materiales prefabricados
Estados de conservación	Bueno Regular Malo	Bueno Regular Malo	Bueno Regular Malo	Bueno Regular Malo	Bueno Regular Malo	Bueno Regular Malo	Bueno Regular Malo
Valores Por M2 en pesos	1,285.44 856.96 535.60	1,606.80 1,071.20 669.50	2,035.28 1,392.56 803.40	482.04 289.22 214.24	856.96 514.16 385.63	1,713.92 1,028.35 771.26	2,249.52 1,349.71 1,012.28

Nota: Las construcciones que no se ajustan a los elementos característicos que se describen en esta tabla se clasifican dentro del tipo, calidad y estado de conservación a que corresponde su valor por M2

H. AYUNTAMIENTO ACTA DE CABILDO No. _____ FECHA: _____ PRESIDENTE _____ SINDICO _____ SECRETARIO _____			H. CONGRESO DEL ESTADO DECRETO No. _____ FECHA: _____ DIP. PRESIDENTE _____ DIP. SECRETARIO _____ DIP. SECRETARIO _____			TABLA DE VALORES UNITARIOS DE CONSTRUCCION MUNICIPIO: BENITO JUAREZ ESTADO DE SONORA AÑO 2005		
---------------------------------------------------------------------------------------------------------------------	--	--	--------------------------------------------------------------------------------------------------------------------------------------	--	--	----------------------------------------------------------------------------------------------------------------------	--	--

BOLETIN OFICIAL

24 DE NOVIEMBRE DEL 2005
B.O. No. 42 SECC. IX

COPIA SIN VALOR

VALORES CATASTRALES POR ZONAS Y CALLES ZONA VALOR CATASTRAL 53A 5,319.00								
H. AYUNTAMIENTO ACTA CABILDO No. _____ FECHA: _____ PRESIDENTE _____ SINDICO _____ SECRETARIO _____			H. CONGRESO DEL ESTADO DECRETO No. _____ FECHA: _____ DIP. PRESIDENTE _____ DIP. SECRETARIO _____ DIP. SECRETARIO _____			TABLA DE VALORES UNITARIOS DE SUELO MUNICIPIO: CABORCA, SONORA POBLACION: CUE MANUEL M DIEGUEZ, Región Catastral: 53 ESTADO DE SONORA ESCALA: 3000 AÑO 2005		

24 DE NOVIEMBRE DEL 2005
B.O. No. 42 SECC. IX

BOLETIN OFICIAL

VALORES CATASTRALES POR ZONAS Y CALLES

ZONA: 50A VALOR CATASTRAL: 5.000

50A

NOTAS:
 1- LOS VALORES ESTAN INDICADOS EN PESOS
 2- LOS VALORES CATASTRALES POR METRO CUADRADO
 3- PARA LA ZONA DE LOS TERREOS COMPROMISADOS EN LA ZONA DE FOMENTO DE RANCHARIA EN EL MUNICIPIO DE CABORCA
 4- LOS VALORES INDICADOS SON PARA LA APLICACION DIRECTA A LOS TERREOS DEVENIDOS A LOS ANOS

H. AYUNTAMIENTO			H. CONGRESO DEL ESTADO			TABLA DE VALORES UNITARIOS DE SUELO		
ACTA CABILDO No.:	FECHA:		DECRETO No.:	FECHA:		MUNICIPIO: CABORCA, SONORA		
PRESIDENTE:	SINDICO:	SECRETARIO:	DIP. PRESIDENTE:	DIP. SECRETARIO:	DIP. SECRETARIO:	POBLACION: CUE EL BAJIO, Region Catastral: 50		
						ESTADO DE SONORA	ESCALA: 8000	AÑO 2005

VALORES CATASTRALES POR ZONAS Y CALLES

ZONA: 2A VALOR CATASTRAL: 1.2142

2A

NOTAS:
 1- LOS VALORES ESTAN INDICADOS EN PESOS
 2- LOS VALORES CATASTRALES POR METRO CUADRADO
 3- PARA LA ZONA DE LOS TERREOS COMPROMISADOS EN LA ZONA DE FOMENTO DE RANCHARIA EN EL MUNICIPIO DE BENITO JUAREZ
 4- LOS VALORES INDICADOS SON PARA LA APLICACION DIRECTA A LOS TERREOS DEVENIDOS A LOS ANOS

H. AYUNTAMIENTO			H. CONGRESO DEL ESTADO			TABLA DE VALORES UNITARIOS DE SUELO		
ACTA CABILDO No.:	FECHA:		DECRETO No.:	FECHA:		MUNICIPIO: BENITO JUAREZ, SONORA		
PRESIDENTE:	SINDICO:	SECRETARIO:	DIP. PRESIDENTE:	DIP. SECRETARIO:	DIP. SECRETARIO:	POBLACION: VILLA JUAREZ, Region Catastral: 02		
						ESTADO DE SONORA	ESCALA: 8000	AÑO 2005

VALORES CATASTRALES POR ZONAS Y CALLES

ZONA	VALOR CATASTRAL
2A	5 2500
2B	5 2500

NOTAS:
 1. LOS VALORES ESTABLECIDOS EN ESTE DECRETO.
 2. LOS VALORES CATASTRALES SON MEDIDAS CONSIDERANDO APLICAR A LOS TERRENOS CUANDO CORRESPONDA, ASÍ COMO A LAS ZONAS DE FUERZA DE REGIMEN DE ESTE MUNICIPIO.
 3. LOS VALORES ANTERIORES POR CALLE SE APLICARÁN SOBRE LOS VALORES ESTABLECIDOS EN ESTE DECRETO.

H. AYUNTAMIENTO		H. CONGRESO DEL ESTADO			TABLA DE VALORES UNITARIOS DE SUELO		
ACTA CABILDO No.	FECHA:	DECRETO No.	FECHA:		MUNICIPIO: BENITO JUAREZ, SONORA		
PRESIDENTE:	SINDICO:	DIP. PRESIDENTE:	DIP. SECRETARIO:	DIP. SECRETARIO:	POBLACION: COL JEOPAGO, Region Catastral: 02		
					ESTADO DE SONORA ESCALA: 5000 AÑO 2005		

VALORES CATASTRALES POR ZONAS Y CALLES

ZONA	VALOR CATASTRAL
47A	5 7000

NOTAS:
 1. LOS VALORES ESTABLECIDOS EN ESTE DECRETO.
 2. LOS VALORES CATASTRALES SON MEDIDAS CONSIDERANDO APPLICAR A LOS TERRENOS CUANDO CORRESPONDA, ASÍ COMO A LAS ZONAS DE FUERZA DE REGIMEN DE ESTE MUNICIPIO.
 3. LOS VALORES ANTERIORES POR CALLE SE APLICARÁN SOBRE LOS VALORES ESTABLECIDOS EN ESTE DECRETO.

H. AYUNTAMIENTO		H. CONGRESO DEL ESTADO			TABLA DE VALORES UNITARIOS DE SUELO		
ACTA CABILDO No.	FECHA:	DECRETO No.	FECHA:		MUNICIPIO: CABORCA, SONORA		
PRESIDENTE:	SINDICO:	DIP. PRESIDENTE:	DIP. SECRETARIO:	DIP. SECRETARIO:	POBLACION: CUE PROVIDENCIA, Region Catastral: 47		
					ESTADO DE SONORA ESCALA: 3000 AÑO 2005		

POBLACION	VALOR
CUE PEREDONCITO, REG.- 4	\$ 10.30
CUE PAREDON COLORADO, REG.- 5	\$ 10.30

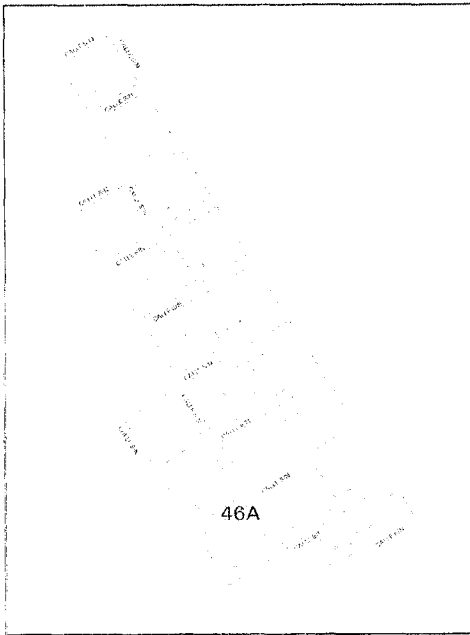
NOTAS:
 1. DE 10.30 \$ POR M² DE SUELO.
 2. LOS VALORES CATASTRALES POR M² DE SUELO SE APLICAN A LOS TERRENOS COMPROMISADOS EN EL AREA DE SUELO QUE SE ENCUENTRA EN EL MUNICIPIO DE BENITO JUAREZ, SONORA.
 3. LOS VALORES SE APLICAN POR M² DE SUELO.
 4. DIRECTIVA Y ORDENES CON REFERENCIA A LOS MUEBLES.

H. AYUNTAMIENTO		H. CONGRESO DEL ESTADO			TABLA DE VALORES UNITARIOS DE SUELO
ACTA CABILDO No.	FECHA:	DECRETO No.	FECHA:		MUNICIPIO: BENITO JUAREZ, SONORA
PRESIDENTE	SINDICO	SECRETARIO	DIP. PRESIDENTE	DIP. SECRETARIO	DIP. SECRETARIO
					ESTADO DE SONORA

AÑO 2005

VALORES CATASTRALES POR ZONAS Y CALLES

25.46 VALOR CATASTRAL
 26A 1.000



NOTAS:
 1. LOS VALORES ESTO MUESTRAN EN PESOS.
 2. LOS VALORES CATASTRALES POR M² DE SUELO SE APLICAN A LOS TERRENOS COMPROMISADOS EN EL AREA DE SUELO QUE SE ENCUENTRA EN EL MUNICIPIO DE CATORCE DE SEPTIEMBRE, SONORA.
 3. LOS VALORES SE APLICAN POR M² DE SUELO.
 4. DIRECTIVA Y ORDENES CON REFERENCIA A LOS MUEBLES.

H. AYUNTAMIENTO		H. CONGRESO DEL ESTADO			TABLA DE VALORES UNITARIOS DE SUELO
ACTA CABILDO No.	FECHA:	DECRETO No.	FECHA:		MUNICIPIO: CATORCE DE SEPTIEMBRE, SONORA
PRESIDENTE	SINDICO	SECRETARIO	DIP. PRESIDENTE	DIP. SECRETARIO	DIP. SECRETARIO
					ESTADO DE SONORA

ESCALA: 6000 AÑO 2005

VALORES CATASTRALES POR ZONAS Y CALLES

NOTAS:
 1. LOS VALORES ESTAN INDICADOS EN PESOS.
 2. LOS VALORES CATASTRALES SON SIN IVA CUANDO APAREZCAN EN LOS TERMINOS COMPRENDIDOS EN LA TABLA DE VALORES SE INDICAN EN EL RESUMEN DEL AREA.
 3. LOS VALORES ESTAN INDICADOS POR METRO CUADADO DE SUPERFICIE Y LOS VALORES POR METRO LINEAL DE LOS VALORES ESTAN INDICADOS EN LOS METROS.

ACTA CABILDO No. H. AYUNTAMIENTO FECHA: DECRETO No. H. CONGRESO DEL ESTADO FECHA: TABLA DE VALORES UNITARIOS DE SUELO

MUNICIPIO: CATORCE DE AGOSTO, SONORA
 POBLACION: CUE LA SIERRITA, Region Catastral: 45
 ESTADO DE SONORA ESCALA: 4000 AÑO 2005

VALORES CATASTRALES POR ZONAS Y CALLES

NOTAS:
 1. LOS VALORES ESTAN INDICADOS EN PESOS.
 2. LOS VALORES CATASTRALES SON SIN IVA CUANDO APAREZCAN EN LOS TERMINOS COMPRENDIDOS EN LA TABLA DE VALORES SE INDICAN EN EL RESUMEN DEL AREA.
 3. LOS VALORES ESTAN INDICADOS POR METRO CUADADO DE SUPERFICIE Y LOS VALORES POR METRO LINEAL DE LOS VALORES ESTAN INDICADOS EN LOS METROS.

ACTA CABILDO No. H. AYUNTAMIENTO FECHA: DECRETO No. H. CONGRESO DEL ESTADO FECHA: TABLA DE VALORES UNITARIOS DE SUELO

MUNICIPIO: BENITO JUAREZ, SONORA
 POBLACION: CUE EL BATEVITO, Region Catastral: 03
 ESTADO DE SONORA ESCALA: 3000 AÑO 2005

TABLA DE VALORES UNITARIOS DE CONSTRUCCION																													
Calidades	Antiguo									Industrial																			
	E (Económico)			M (Medio)			S (Superior)			R (Rústico)			C (Corriente)			X (Malo)			E (Económico)			M (Medio)			S (Superior)				
Elementos característicos: Estructura, Muros	Adobe, piedra, ó maticos			Adobe, piedra, ladrillo ó maticos			Adobe, piedra, ladrillo ó maticos			Sin ellos			Sin ellos			Sin ellos			Ladrillo ó block			Ladrillo ó block con refuerzo de concreto armado			Ladrillo ó block con refuerzo de concreto				
Columnas										Ladrillo, madera, fierro económico			Concreto armado ó fierro			Concreto armado ó fierro			Concreto armado ó fierro			Concreto armado ó fierro			Concreto armado				
Techos y Entrepisos	Vigas de madera y enlucado			Vigas de madera, enlucado ó enlucado			Enlucado sobre vigas de fierro ó sobre viguería de madera abundante			Vigas de madera			Estructura de madera ó fierro			Estructura de fierro			Estructura de madera ó fierro en claros pequeños			Estructura de madera ó fierro en claros medianos ó grandes			Estructura metal grandes claros				
Complementos: Acoteas	Aplanado con mezcla feja			Terrado y aplanado con mezcla ó tejas			Aplanado con mezcla ó feja			Lamina ó abyecto			Lámina galvanizada ó asbestic			Lámina galvanizada ó asbesto			Lámina galvanizada ó asbesto			Lámina galvanizada ó asbesto			Lámina galvanizada estructural				
Aplanados	De mezcla ó yeso mal terminados			De mezcla ó yeso			De mezcla ó yeso con motivos decorativos			Sin ellos			Sin ellos			Sin ellos			Mezcla mal terminada ó sin aplanar			Mezcla ó yeso			Mezcla ó yeso				
Pisos	De cemento pulido ó de ladrillo			Cemento, mosaico económico ó similar			De mosaico de buena calidad, piedra labrada ó losas de concreto			Sin ellos			Sin ellos			Adosado ó cemento			Cemento			Cemento pulido ó mosaico			Mosaico de buena loseta asfáltica, pi cemento con acc especial ó similar				
Lambrines	De concreto			De cemento ó mosaico			De mosaico de buena calidad, piedra labrada ó losas de concreto			Sin ellos			Sin ellos			Sin ellos						Cemento pulido ó mosaico			Azulejo ó mos.				
Ventanería	De madera de tipo económicos, algunas de ellas con rejas de fierro sencillas			De madera de mediana calidad, algunas con rejas de fierro			De madera de buena calidad con rejas decorativas de fierro forjado			Sin ellos			Sin ellos			Sin ellos			Madera ó fierro, perfiles sencillos			Fierro en perfiles sencillos			Perfiles de fierro ó				
Puertas	De madera de tipo económico, entabladas ó similar			De madera de tipo medio, entabladas ó similar			De madera de buena calidad, entabladas ó similar			Sin ellos			Sin ellos			Sin ellos			Sencillas de madera ó fierro			Madera ó fierro de tipo económico			Madera, fierro ó al				
Instalaciones: Sanitaria	Muebles de baño económicos, fregadero de material pulido ó cemento ó similar			Muebles de baño de mediana calidad, fregadero de granito ó similar			Muebles de baño de buena calidad, fregadero porcelanizado ó de material forjado ó azulejo ó similar			No hay			No hay ó mínima			No hay ó mínima			Muebles de tipo económico			Muebles de tipo económico			Muebles de buena				
Eléctrica	Visible con placas de tipo económico			Oculta ó visible con placas de mediana calidad			Oculta ó visible con placas de buena calidad			Visible con placas de tipo económico			Visible con placas de tipo decorativo			Oculta con iluminación visible			Visible con placas de tipo económico			Visible con placas de tipo económico			Oculta con iluminación profusa				
Diversos																													
Acabados: Exteriores	Pintura a la cal de tipo económico			Pintura de mediana calidad, recubrimiento de piedra ó similar			Piedras labradas, trabajos ornamentales, pastas ó pintura de buena calidad			Sin ellos			Sin ellos			Sin ellos			Pintura de tipo económico, sin pintar			Pintura de mediana calidad ó muros aparentes			Pintura de buena ó muros aparentes ó recubrimient				
Interiores	Pintura a la cal de tipo económico			Pintura de mediana calidad			Pintura de buena calidad, falsos plafones			Sin ellos			Sin ellos			Sin ellos			Pintura de tipo económico			Pintura de mediana calidad, algunos plafones			Pintura de buena ó plafones de yeso muros aparentes				
Estados de conservación	Bueno Regular Malo			Bueno Regular Malo			Bueno Regular Malo			Bueno Regular Malo			Bueno Regular Malo			Bueno Regular Malo			Bueno Regular Malo			Bueno Regular Malo			Bueno Regular Malo				
Valores Por M2 en pesos	450.00 338.00 225.00			675.00 506.00 338.00			1,015.00 761.00 508.00			350.00 263.00 175.00			678.00 508.80 339.60			900.00 675.00 450.00			1,032.00 774.00 516.00			1,440.00 1,080.00 720.00			2,160.00 1,620.00				
Nota: Las construcciones que no se ajustan a los elementos característicos que se describen en esta tabla se clasifican dentro del tipo, calidad y estado de conservación a que corresponde su valor por M2																													
H. AYUNTAMIENTO ACTA DE CABILDO NO. _____ FECHA: _____ PRESIDENTE SINDICO SECRETARIO										H. CONGRESO DEL ESTADO DECRETO No. _____ FECHA: _____ DIP. PRESIDENTE DIP. SECRETARIO DIP. SECRETARIO										TABLA DE VALORES UNITARIOS DE CONSTRUCCION MUNICIPIO: CABORCA ESTADO DE SONORA AÑO 2									

TABLA DE VALORES UNITARIOS DE SUELO																			
H. AYUNTAMIENTO										H. CONGRESO DEL ESTADO									
ACTA CABILDO No. _____ FECHA: _____ PRESIDENTE SINDICO SECRETARIO										DECRETO No. _____ FECHA: _____ DIP. PRESIDENTE DIP. SECRETARIO DIP. SECRETARIO									
										MUNICIPIO: CABORCA, SONORA POBLACION: CUE LA ALMITA, Región Catastral: 44 ESTADO DE SONORA ESCALA: 3000 AÑO 2005									


VALORES CATASTRALES POR ZONAS Y CALLES

1. DE VALORES CATASTRALES UNIFORMES EN Pisos

2. LOS VALORES CATASTRALES POR METRO CUADRADO

3. VALORES CATASTRALES EN PISO CON REVENIDO EN LAS PARRAS DE CADA UNO DE LOS CUADROS DE LA SECCION (VER PLAN DE ZONIFICACION)

4. LOS VALORES CATASTRALES POR CALLE Y SECCION (VER PLAN DE ZONIFICACION)



VALORES UNITARIOS DE CONSTRUCCION TIPO MODERNA

ESTADO DE SONORA
MUNICIPIO: CABOCCIA

H. AYUNTAMIENTO
ACTA DE CABILDO No. _____ FECHA: _____

H. CONGRESO DEL ESTADO
DECRETANO No. _____ FECHA: _____

DIP. PRESIDENTE
DIP. SECRETARIO
DIP. SECRETARIO

ESTADOS DE CONSERVACION

Estados de conservación	Valores por M2 en pesos	
	Buena	Mala
Valores por M2 en pesos	625.00	470.00
Buena	920.00	317.00
Regular	975.00	450.00
Mala	1,550.00	1,170.00
Buena	450.00	800.00
Regular	1,550.00	1,170.00
Mala	2,500.00	1,675.00
Buena	1,250.00	2,600.00
Regular	1,950.00	1,300.00
Mala	3,500.00	2,100.00

Nota: Las construcciones con elementos característicos dominantes que no correspondan a los descritos en esta tabla, serán valuados especialmente.
 Nota: Las construcciones que no se ajustan a los elementos característicos que se describen en esta tabla se clasifican dentro del tipo, calidad y estado de conservación a que corresponde su valor por M2.

Elementos característicos:

Calidades	R	C	E	P	M	S	L
Elementos característicos:	Madera o concreto laminado, madera o concreto laminado, asbesto	Ladrillo o block con reforzamiento, ladrillo o block con reforzamiento de concreto armado	Ladrillo o block con reforzamiento de concreto armado	Ladrillo o block	Ladrillo, piedras con reforzamiento de concreto armado, refuerzos corridos de concreto	Loas de concreto armado	Loas de concreto armado con grandes claros
Techos y entrepisos	Madera, laminado, esbato o galvanizado, losa de barro o vigas de madera o ferro, losa de concreto armado	Vigas de concreto armado, concreto	Terrazo, enlosado y mezcla de cal, arena	Imperviolizacion asfáltica y impermeabilizado	Terrazo, enlosado y mezcla de cal, arena, impermeabilizado, reja	Enlosado alillado con grandes claros	Enlosado alillado con grandes claros
Complementos:	No hay	Mezcla de cal ma terminados	Mezcla de cal o yeso	Yeso perfilado de 1/4 plamo, cal rosada	Mezcla de cal o yeso	Mezcla de cal o yeso bien terminados	Mezcla de cal o yeso bien terminados
Apatados:	Carbon asfáltico o resina	Terrazo, enlosado y mezcla de cal, arena	Imperviolizacion asfáltica y impermeabilizado	Imperviolizacion asfáltica y impermeabilizado	Terrazo, enlosado y mezcla de cal, arena, impermeabilizado, reja	Enlosado alillado con grandes claros	Enlosado alillado con grandes claros
Pisos:	Ladrillo o cemento o no hay	Cemento pulido o mosaico	Cemento pulido o mosaico	Mosaico, ceramica	Mosaico, ceramica, yill	Madera, marmol, terrazo o similar	Madera, marmol, terrazo o similar
Laminres:	Madera, acabado rustico	Madera o ferro, perfiles sencillos, aluminio natural	Madera o ferro en perfiles sencillos, aluminio natural	Perfiles de ferro o aluminio	Madera bien terminada, otros en perfiles tubulares, otros medianes, aluminio natural	Aluminio anodizado o similar	Aluminio anodizado o similar
Vertereria:	Madera, acabado rustico	Madera o ferro, perfiles sencillos, aluminio natural	Madera o ferro en perfiles sencillos, aluminio natural	Perfiles de ferro o aluminio	Madera bien terminada, otros en perfiles tubulares, otros medianes, aluminio natural	Aluminio anodizado o similar	Aluminio anodizado o similar
Puertas:	Madera, acabado rustico	Madera o ferro de tipo economico	Madera o ferro de tipo economico	Madera o ferro tipo economico	Madera bien terminada, aluminio anodizado o similar	Madera bien terminada, aluminio anodizado o similar	Madera bien terminada, aluminio anodizado o similar
Instalaciones:	Fosa séptica, fregadero de cemento	Muebles blancos, fregadero de laminas o similar	Muebles blancos, fregadero de laminas o similar	Muebles blancos, fregadero de laminas o similar	Muebles blancos o de color, fregadero de laminas esmaltadas o similar	Muebles de color, cocina integral	Muebles de color, cocina integral
Sanitaria:	Visible minima	Cuñil o visible con piezas de tipo economico	Instalacion oculta, piezas de mediana calidad	Instalacion oculta	Cuñil con piezas de plastico	Cuñil con piezas metálicas o similares	Cuñil con piezas metálicas o similares
Electrica:	Visible minima	Cuñil o visible con piezas de tipo economico	Instalacion oculta, piezas de mediana calidad	Instalacion oculta	Cuñil con piezas de plastico	Cuñil con piezas metálicas o similares	Cuñil con piezas metálicas o similares
Diversos:	Muros apartes o pintura corriente	Pintura de tipo economico	Pintura de tipo economico	Pintura de tipo economico	Pintura de buena calidad, algunos recubrimientos de pintura, marmol o similares	Recubrimientos de pintura, marmol o similares	Recubrimientos de pintura, marmol o similares
Acabados:	Muros apartes o pintura corriente	Pintura de tipo economico	Pintura de tipo economico	Pintura de tipo economico	Pintura de buena calidad, algunos recubrimientos de pintura, marmol o similares	Recubrimientos de pintura, marmol o similares	Recubrimientos de pintura, marmol o similares
Exteriores:	Muros apartes o pintura corriente	Pintura de tipo economico	Pintura de tipo economico	Pintura de tipo economico	Pintura de buena calidad, algunos recubrimientos de pintura, marmol o similares	Recubrimientos de pintura, marmol o similares	Recubrimientos de pintura, marmol o similares
Interiores:	Muros apartes o pintura corriente	Pintura de tipo economico	Pintura de tipo economico	Pintura de tipo economico	Pintura de buena calidad, algunos recubrimientos de pintura, marmol o similares	Recubrimientos de pintura, marmol o similares	Recubrimientos de pintura, marmol o similares

TABLA GENERAL DE VALORES UNITARIOS POR HECTAREA PARA PREDIOS RURALES					
CLASIFICACION	CATEGORIA	CLASE	CLAVE	CONCEPTO	VALOR CATASTRAL
TERRENOS ABIERTOS AL CULTIVO:					
B) Riego por bombeo	1ra.	Agricola	1/1	Terreno con area abierta al cultivo, con riego de pozo mecanico, hasta 40-00-00 ha. Resto a clasificarse.	30.000,00
	2da.	Agricola-Parcelario	1/2	Con riego mecanico con pozo y permiso de 4" para extraer (mas de 100 Pies) o riego con aguas residuales hasta 8-00-00 Ha.	15.000,00
	3ra.	Agricola-Rotacion	1/3	Terreno de rotacion	1.500,00
TERRENOS DE AGOSTADERO					
Agostadero	1ra.	Agost.	2/1	Con areas que fueron mejoradas para pastoreo en base a tecnicas, resto a clasificarse.	2.000,00
	2da.	Agost.	2/2	Zona cerril, accidentadas, arroyos y bajos con vegetacion propia de la region.	600,00
	3ra.	Agost.	2/3	Zonas semideserticas de bajo rendimiento (Baja vegetacion)	300,00
	4Ta.	Agost.	2/4	Zona desertica con escasa vegetacion	200,00
TERRENOS ACUICOLAS					
Acuicolas	1ra.	Extensivo	4/1	Terreno con topografia irregular localizado en un stero o bahia muy pequena	8.000,00
	2da.	Seminter-sivo	4/2	Estanques de tierra con canal de llamada y canal de desagüe, circulación de agua, agua controlada	4.000,00
	3ra.	Intensivo ó Hiperintensivo	4/3	Estanques con recirculación de agua pasada por filtros. Agua de pozo con agua de mar	2.000,00
TERRENOS LITORALES					
Litorales	1ra.	Litoral	6/1	Franja de 150 Mts. partiendo de Zona Federal (terreno playero)	40.000,00
	2da.	Litoral	6/2	Franja despues de los 150 mts. Influenciable por el mar.	15.000,00
	3ra.	Litoral	6/3	Terreno con acantilados colindando con zona federal maritima	10.000,00
TERRENOS CINEGETICO					
Cinegetico	Unica	Cinegetico	7/1	Zona semideserticas, cerril, con bajos y arroyos e instalaciones rusticas de avrevedero.	1.500,00
H. AYUNTAMIENTO ACTA DE CABILDO No.: _____ FECHA: _____ _____ PRESIDENTE _____ SINDICO _____ SECRETARIO		H. CONGRESO DEL ESTADO DECRETO No. _____ FECHA: _____ _____ DIP. PRESIDENTE _____ DIP. SECRETARIO _____ DIP. SECRETARIO		VALORES UNITARIOS DE TERRENO POR Ha MUNICIPIO: CABORCA ESTADO DE SONORA AÑO 2004	

COPIA SIN VALOR

VALORES CATASTRALES POR ZONAS Y CALLES

7246 VALOR CATASTRAL

814 1/2000

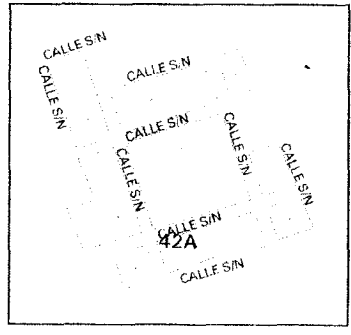
H. AYUNTAMIENTO
 ACTA CABILDO No. _____ FECHA: _____
 _____ PRESIDENTE _____ SINDICO _____ SECRETARIO

H. CONGRESO DEL ESTADO
 DECRETO No. _____ FECHA: _____
 _____ DIP. PRESIDENTE _____ DIP. SECRETARIO _____ DIP. SECRETARIO

TABLA DE VALORES UNITARIOS DE SUELO
 MUNICIPIO: CABORCA, SONORA
 POBLACION: CUE RODOLFO CAMPODONICO, Región Catastral: 41
 ESTADO DE SONORA ESCALA 5000 AÑO 2005

VALORES CATASTRALES POR ZONAS Y CALLES

ZONA	VALOR CATASTRAL
42A	5.0000

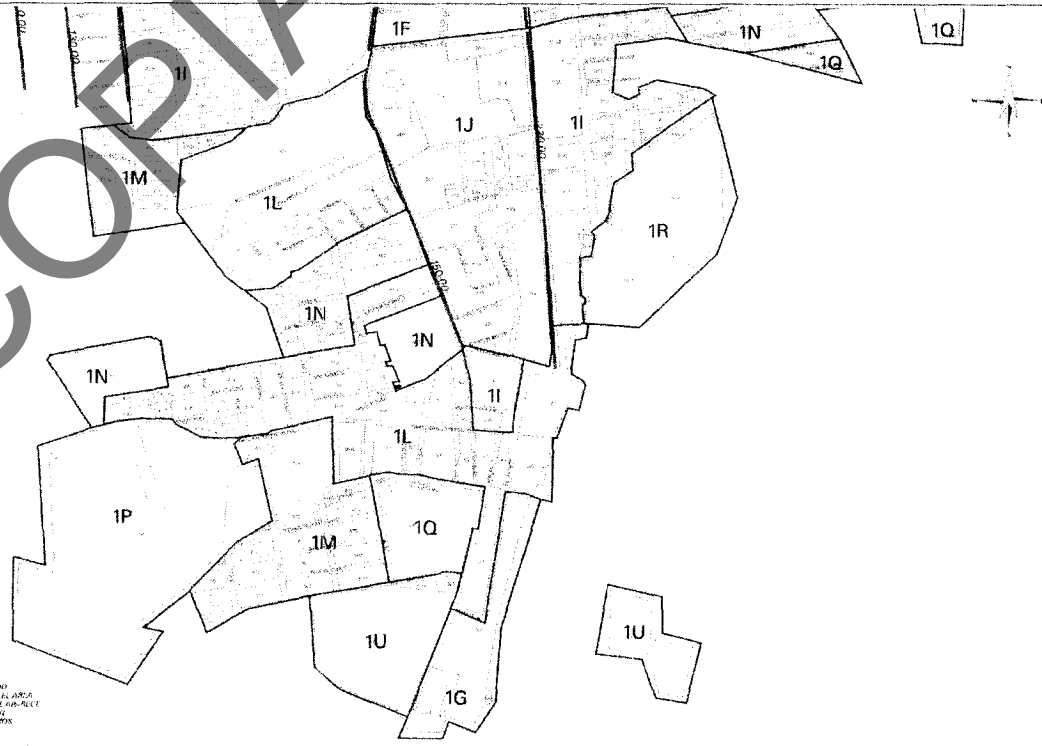


NOTAS:
 1. LOS VALORES SON MÍNIMOS ESTIMADOS.
 2. LOS VALORES CATASTRALES SON MÍNIMOS ESTIMADOS.
 3. LOS VALORES CATASTRALES SON MÍNIMOS ESTIMADOS.
 4. LOS VALORES CATASTRALES SON MÍNIMOS ESTIMADOS.
 5. LOS VALORES CATASTRALES SON MÍNIMOS ESTIMADOS.

H. AYUNTAMIENTO			H. CONGRESO DEL ESTADO			TABLA DE VALORES UNITARIOS DE SUELO		
ACTA CABILDADO No.	FECHA:		DECRETO No.	FECHA:		MUNICIPIO: CABORCA, SONORA		
PRESIDENTE:	SINDICO:	SECRETARIO:	DIP. PRESIDENTE:	DIP. SECRETARIO:	DIP. SECRETARIO:	POBLACION: CUE 21 DE MARZO II, Región Catastral: 42		
						ESTADO DE SONORA	ESCALA: 3000	AÑO 2005


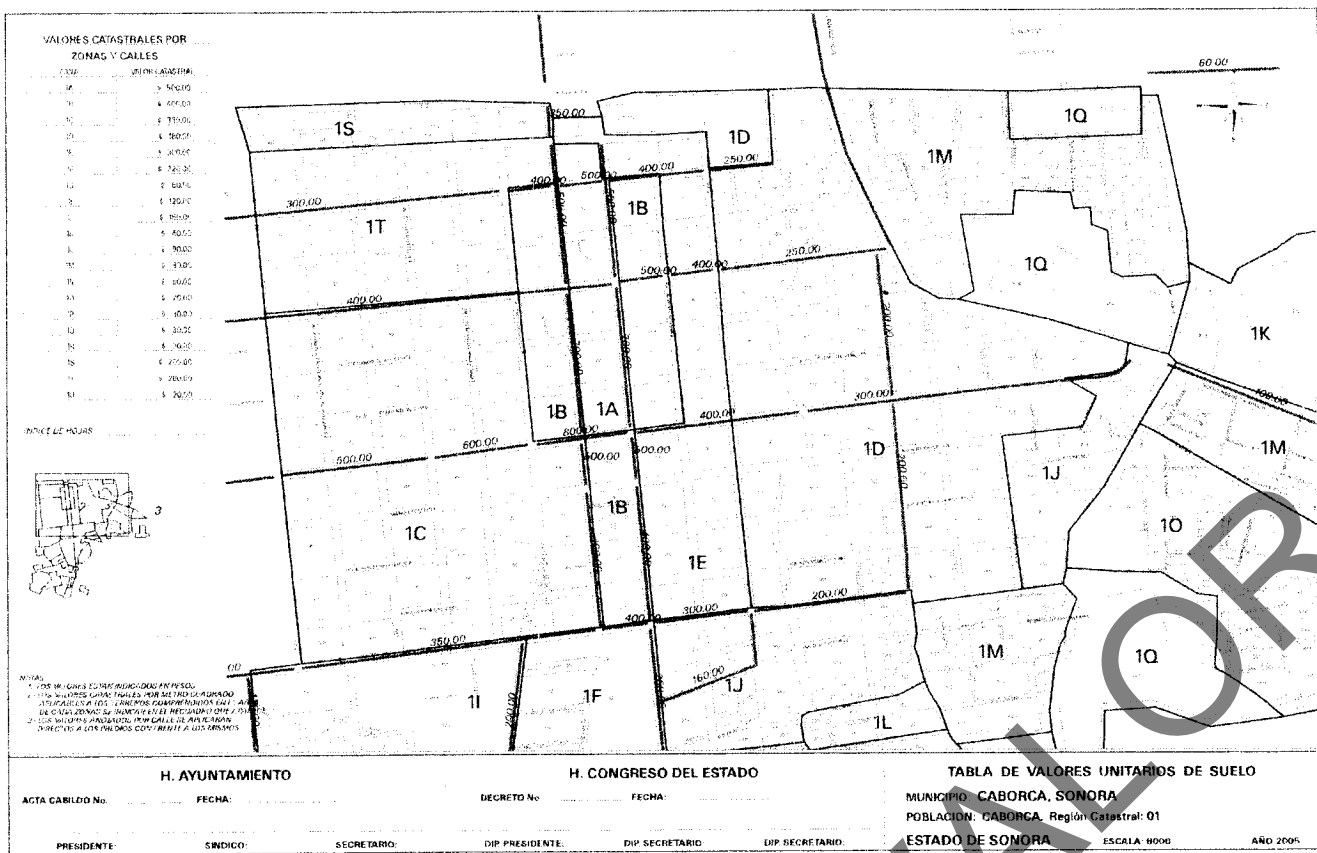
VALORES CATASTRALES POR ZONAS Y CALLES

ZONA	VALOR CATASTRAL
1A	\$ 140.00
1B	\$ 200.00
1C	\$ 220.00
1D	\$ 180.00
1E	\$ 200.00
1F	\$ 220.00
1G	\$ 180.00
1H	\$ 200.00
1I	\$ 220.00
1J	\$ 180.00
1K	\$ 200.00
1L	\$ 220.00
1M	\$ 180.00
1N	\$ 200.00
1O	\$ 220.00
1P	\$ 180.00
1Q	\$ 200.00
1R	\$ 220.00
1S	\$ 180.00
1T	\$ 200.00
1U	\$ 220.00



NOTAS:
 1. LOS VALORES SON MÍNIMOS ESTIMADOS.
 2. LOS VALORES CATASTRALES SON MÍNIMOS ESTIMADOS.
 3. LOS VALORES CATASTRALES SON MÍNIMOS ESTIMADOS.
 4. LOS VALORES CATASTRALES SON MÍNIMOS ESTIMADOS.
 5. LOS VALORES CATASTRALES SON MÍNIMOS ESTIMADOS.

H. AYUNTAMIENTO			H. CONGRESO DEL ESTADO			TABLA DE VALORES UNITARIOS DE SUELO		
ACTA CABILDADO No.	FECHA:		DECRETO No.	FECHA:		MUNICIPIO: CABORCA, SONORA		
PRESIDENTE:	SINDICO:	SECRETARIO:	DIP. PRESIDENTE:	DIP. SECRETARIO:	DIP. SECRETARIO:	POBLACION: CABORCA, Región Catastral: 01		
						ESTADO DE SONORA	ESCALA: 8000	AÑO 2005



VALORES CATASTRALES POR ZONAS Y CALLES	
ZONA	VALOR CATASTRAL
39A	1 500.00


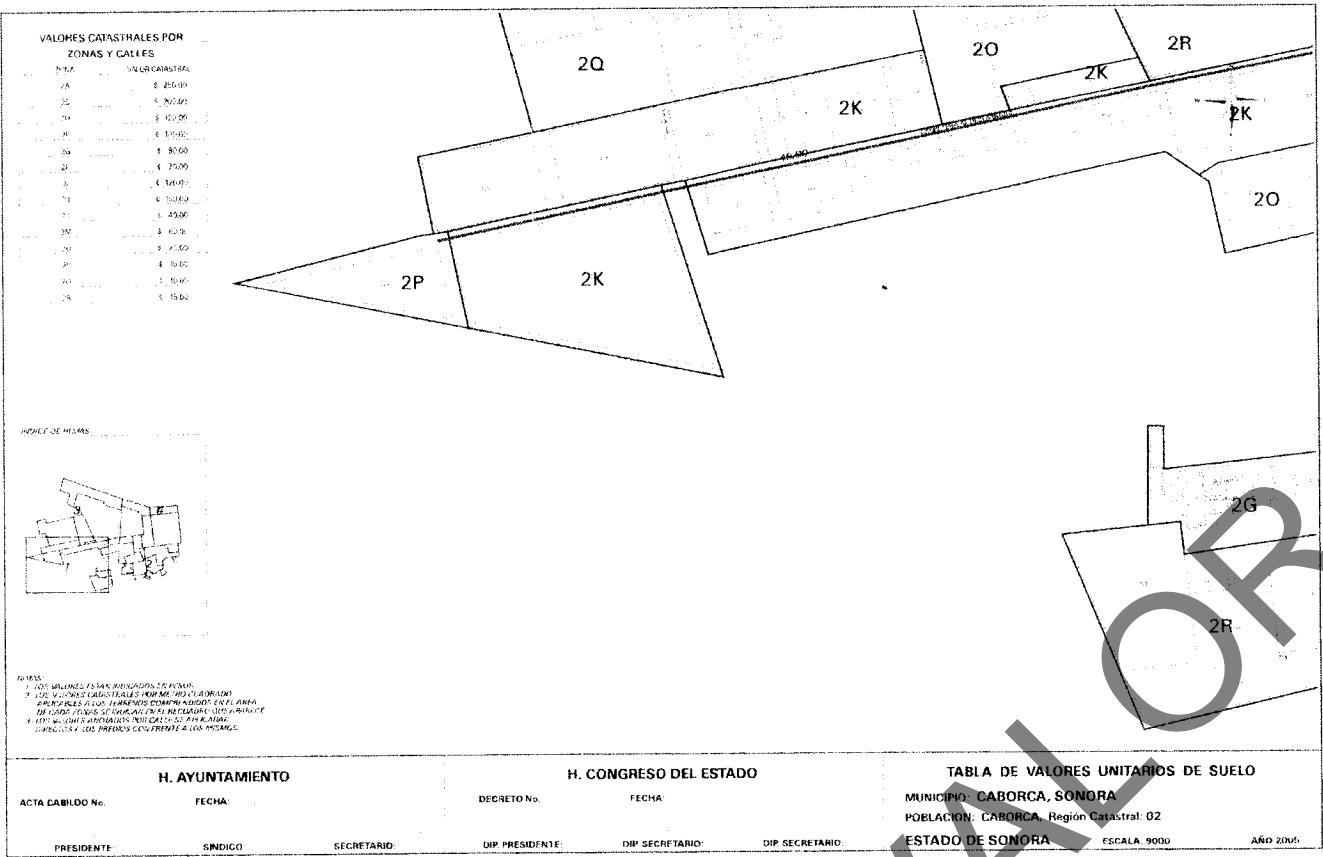
NOTAS:
 1.- LOS VALORES ESTAN INDICADOS EN PESOS.
 2.- LOS VALORES SON MASIMOS PARA SER UTILIZADOS.
 3.- LOS VALORES SON MASIMOS PARA SER UTILIZADOS.
 4.- LOS VALORES SON MASIMOS PARA SER UTILIZADOS.
 5.- LOS VALORES SON MASIMOS PARA SER UTILIZADOS.
 6.- LOS VALORES SON MASIMOS PARA SER UTILIZADOS.
 7.- LOS VALORES SON MASIMOS PARA SER UTILIZADOS.
 8.- LOS VALORES SON MASIMOS PARA SER UTILIZADOS.
 9.- LOS VALORES SON MASIMOS PARA SER UTILIZADOS.
 10.- LOS VALORES SON MASIMOS PARA SER UTILIZADOS.

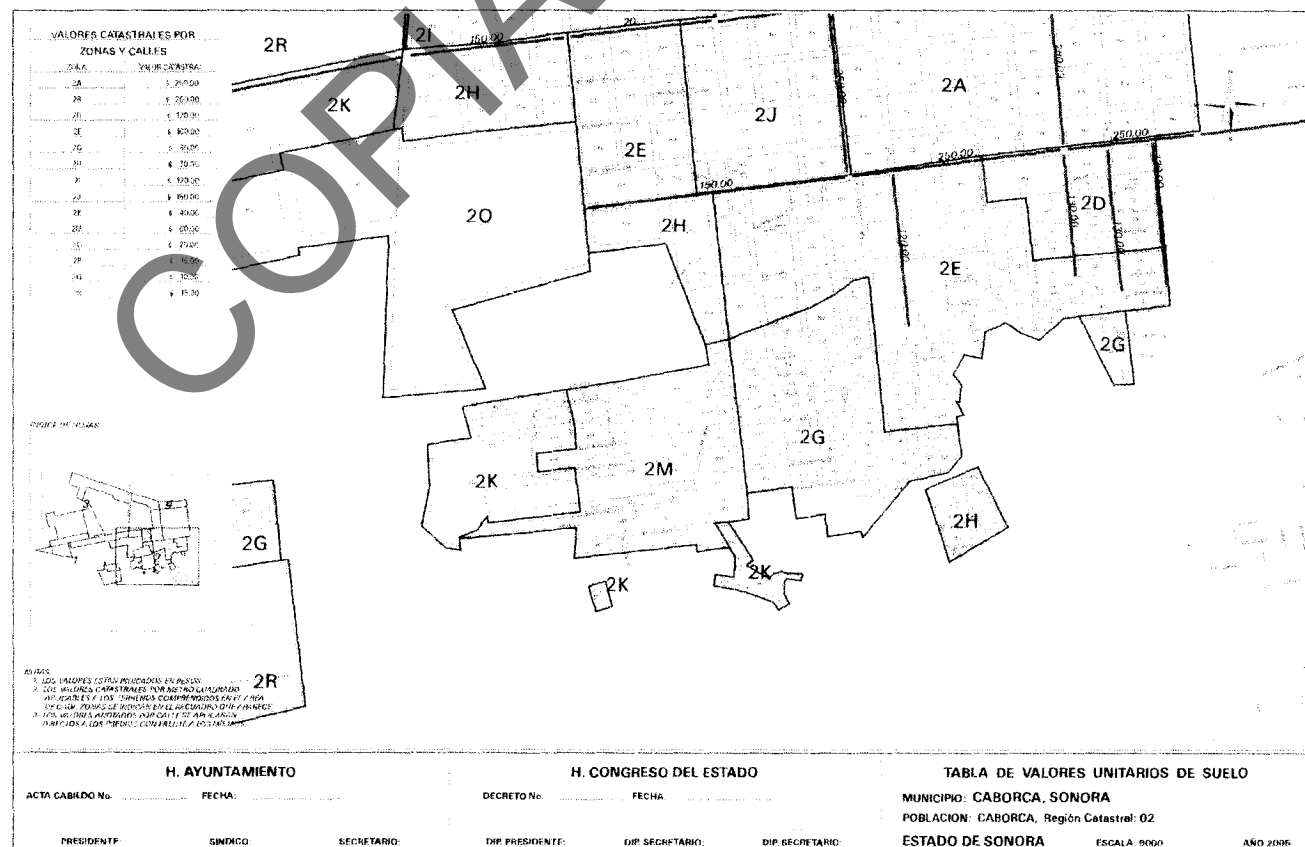
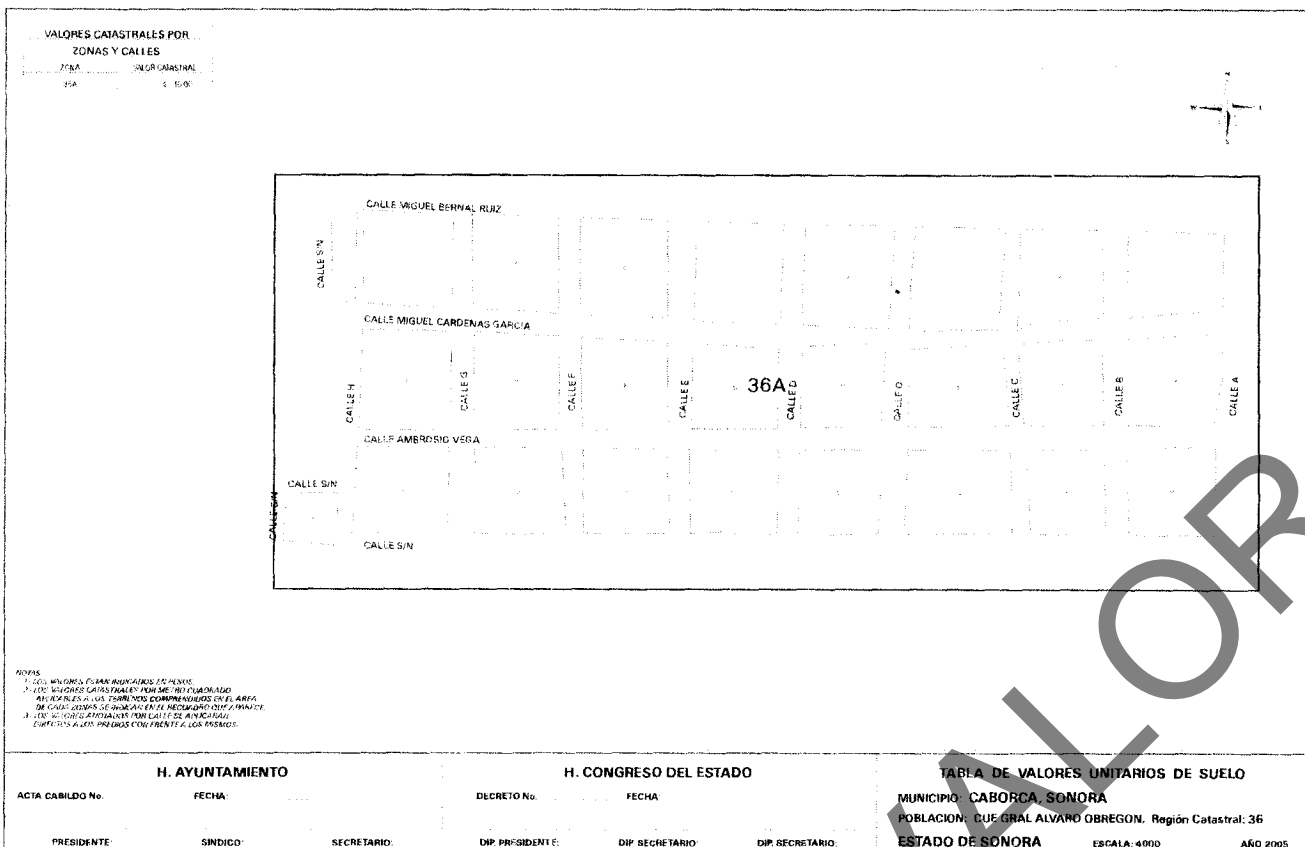
H. AYUNTAMIENTO		H. CONGRESO DEL ESTADO		TABLA DE VALORES UNITARIOS DE SUELO		
ACTA CABILDO No.	FECHA:	DECRETO No.	FECHA:	MUNICIPIO: CABORCA, SONORA		
				POBLACION: CUE VICENTE GUERRERO, Region Catastral: 39		
PRESIDENTE:	SINDICO:	SECRETARIO:	DIP. PRESIDENTE:	DIP. SECRETARIO:	DIP. SECRETARIO:	ESTADO DE SONORA
						ESCALA: 3000 AÑO 2005

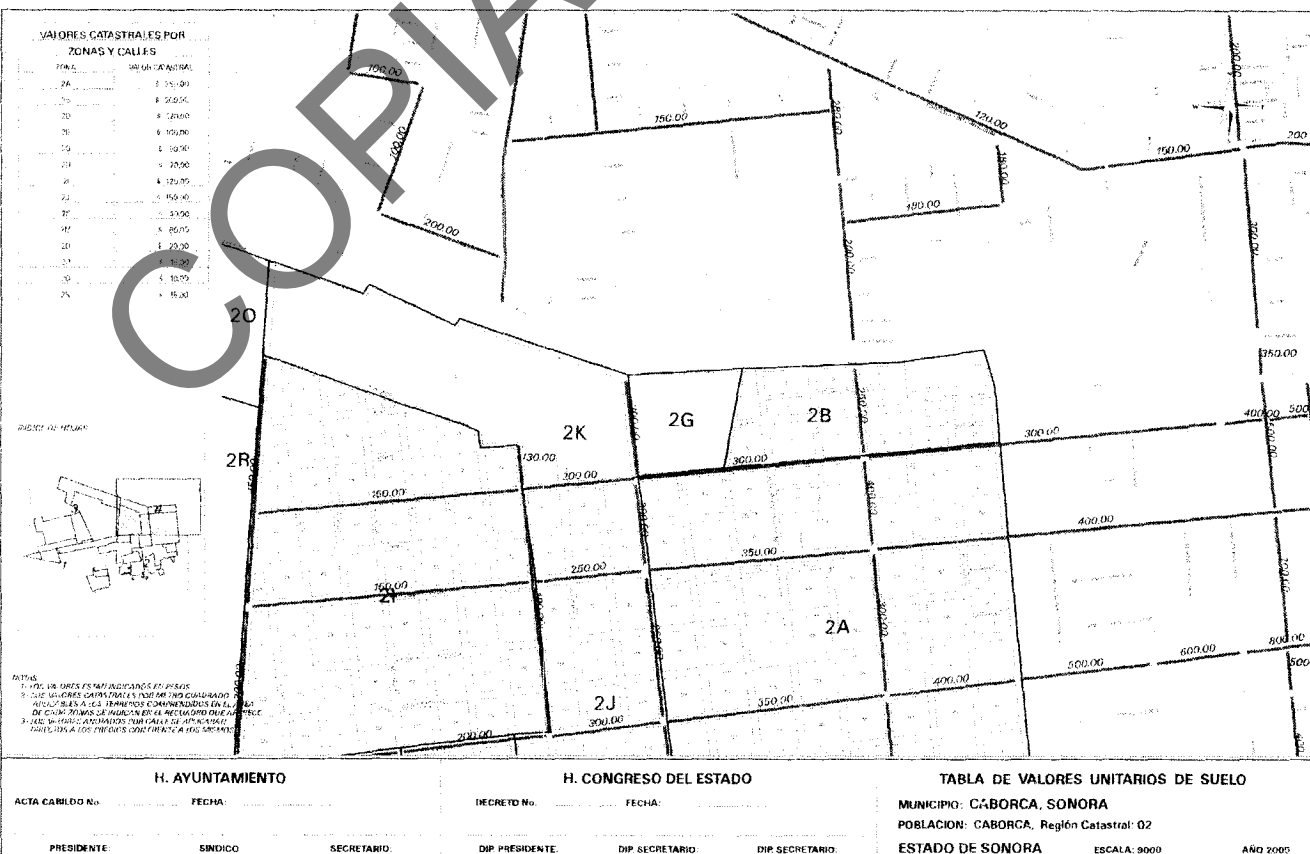
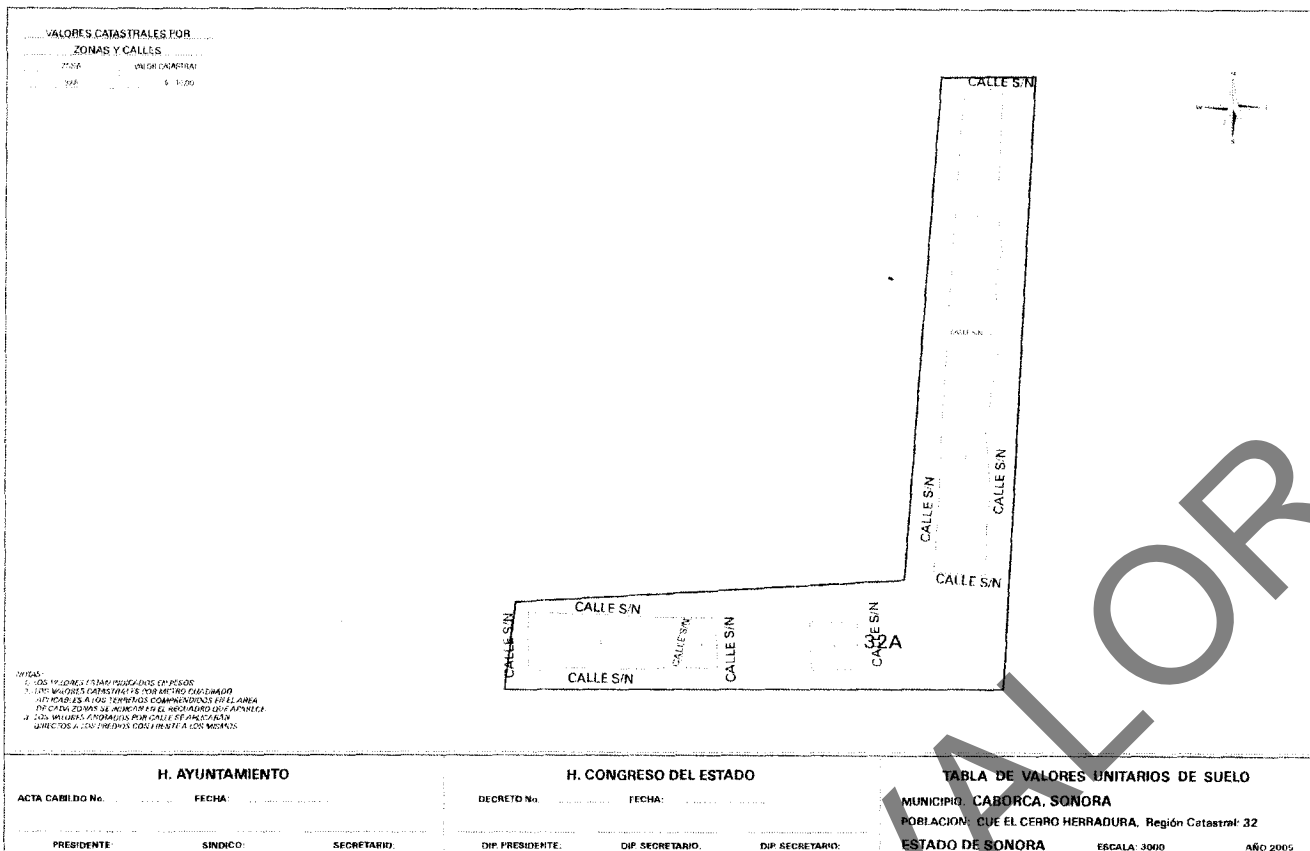
VALORES CATASTRALES POR ZONAS Y CALLES	
ZONA	VALOR CATASTRAL
1Q	1 500.00
1R	1 600.00
1S	1 700.00
1T	1 800.00
1U	1 900.00
1V	2 000.00
1W	2 100.00
1X	2 200.00
1Y	2 300.00
1Z	2 400.00
1A	2 500.00
1B	2 600.00
1C	2 700.00
1D	2 800.00
1E	2 900.00
1F	3 000.00
1G	3 100.00
1H	3 200.00
1I	3 300.00
1J	3 400.00
1K	3 500.00
1L	3 600.00
1M	3 700.00
1N	3 800.00
1O	3 900.00
1P	4 000.00
1Q	4 100.00
1R	4 200.00
1S	4 300.00
1T	4 400.00
1U	4 500.00
1V	4 600.00
1W	4 700.00
1X	4 800.00
1Y	4 900.00
1Z	5 000.00

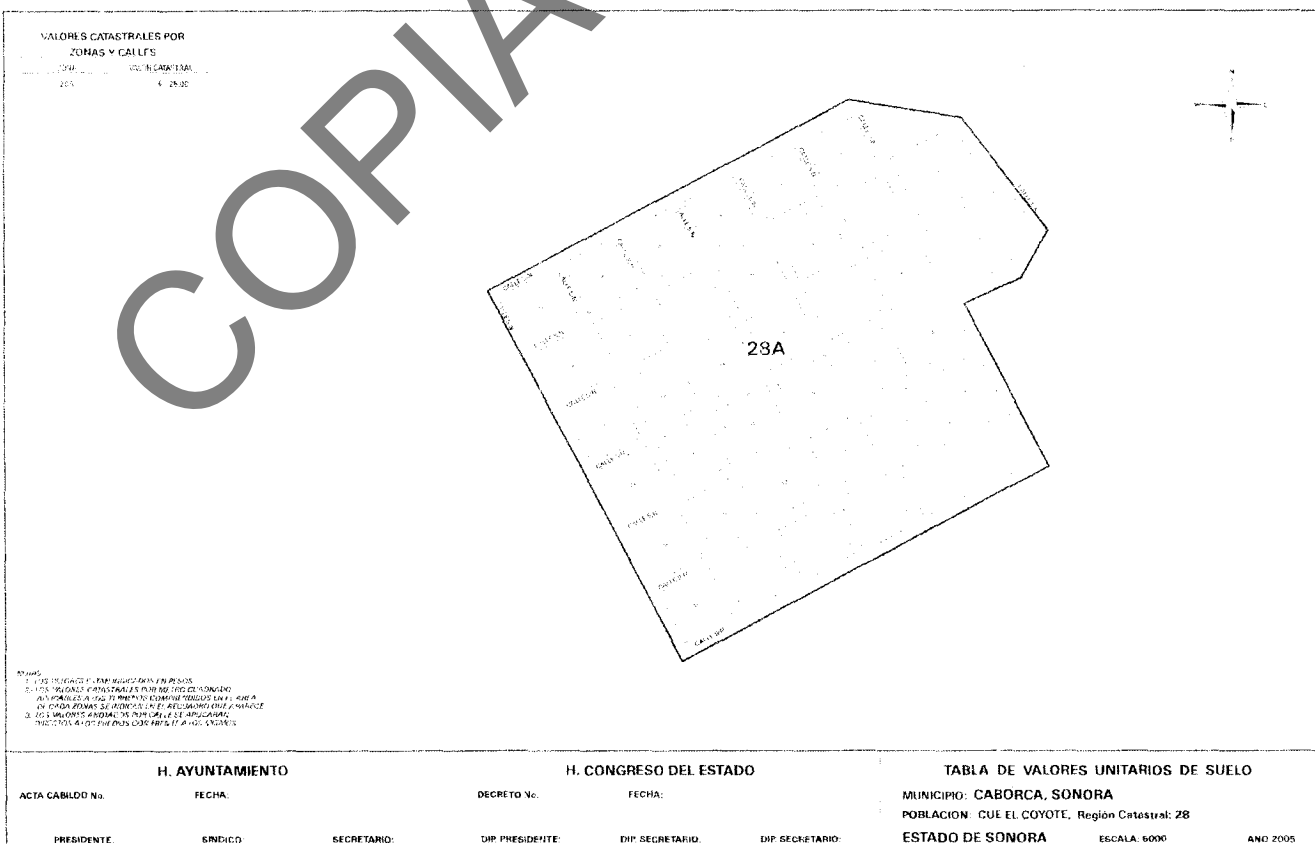
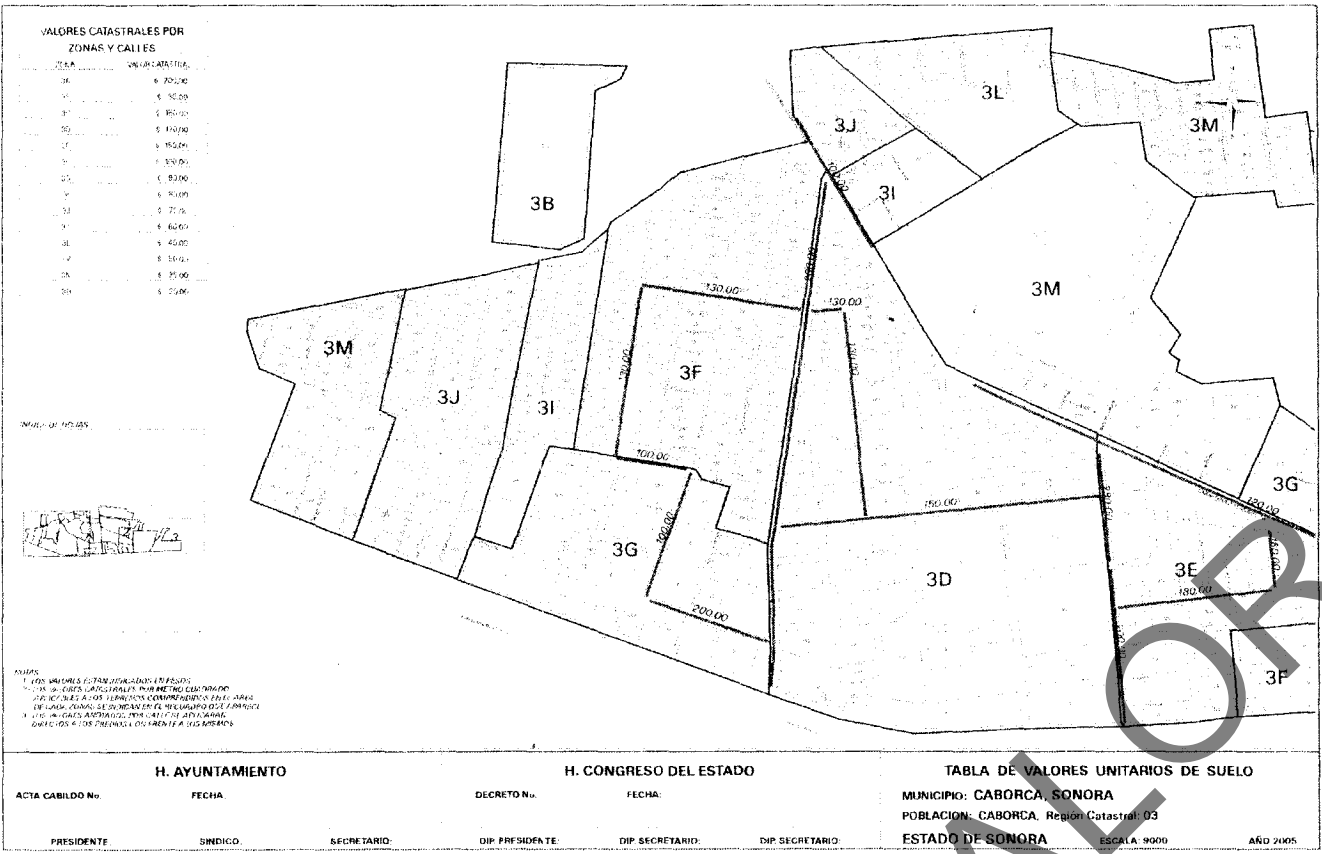
NOTAS:
 1.- LOS VALORES ESTAN INDICADOS EN PESOS.
 2.- LOS VALORES SON MASIMOS PARA SER UTILIZADOS.
 3.- LOS VALORES SON MASIMOS PARA SER UTILIZADOS.
 4.- LOS VALORES SON MASIMOS PARA SER UTILIZADOS.
 5.- LOS VALORES SON MASIMOS PARA SER UTILIZADOS.
 6.- LOS VALORES SON MASIMOS PARA SER UTILIZADOS.
 7.- LOS VALORES SON MASIMOS PARA SER UTILIZADOS.
 8.- LOS VALORES SON MASIMOS PARA SER UTILIZADOS.
 9.- LOS VALORES SON MASIMOS PARA SER UTILIZADOS.
 10.- LOS VALORES SON MASIMOS PARA SER UTILIZADOS.

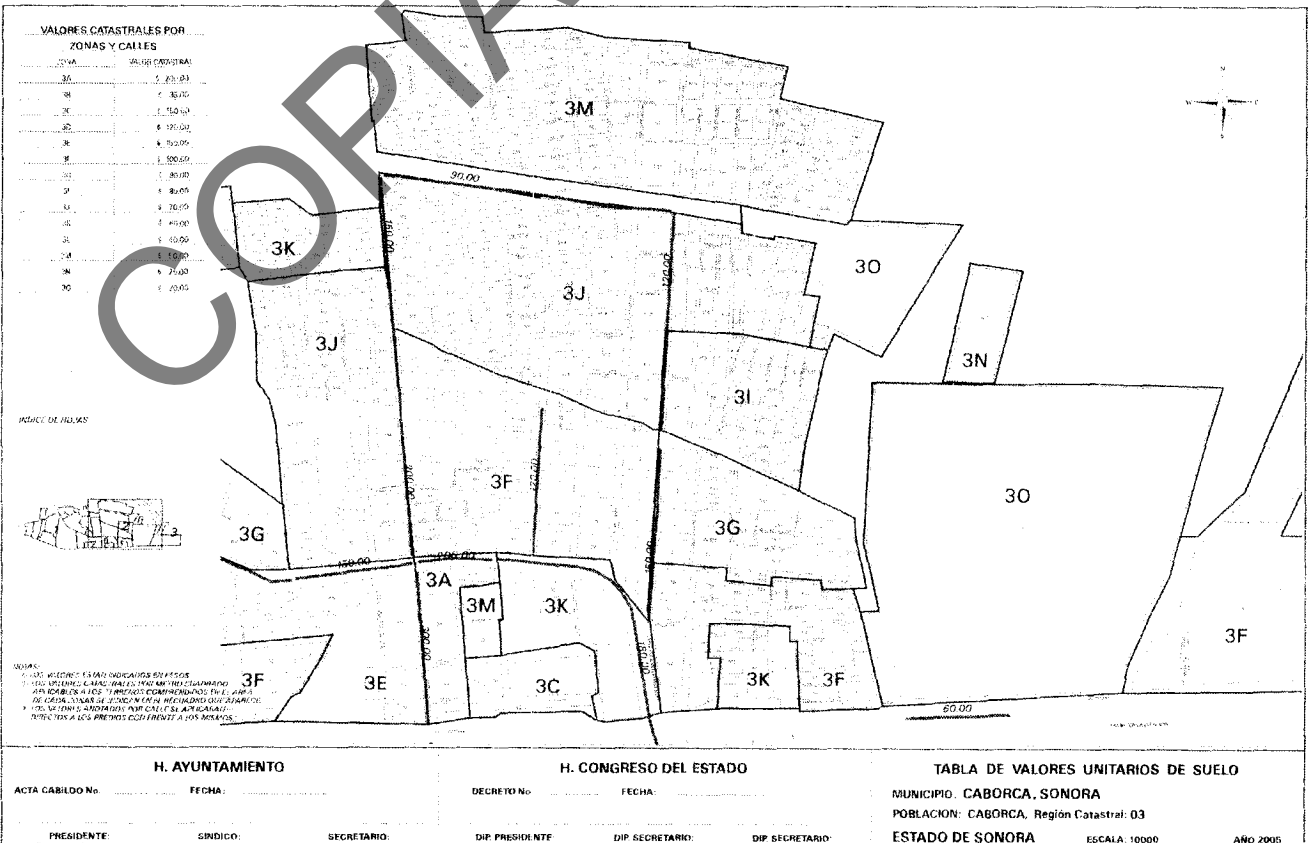
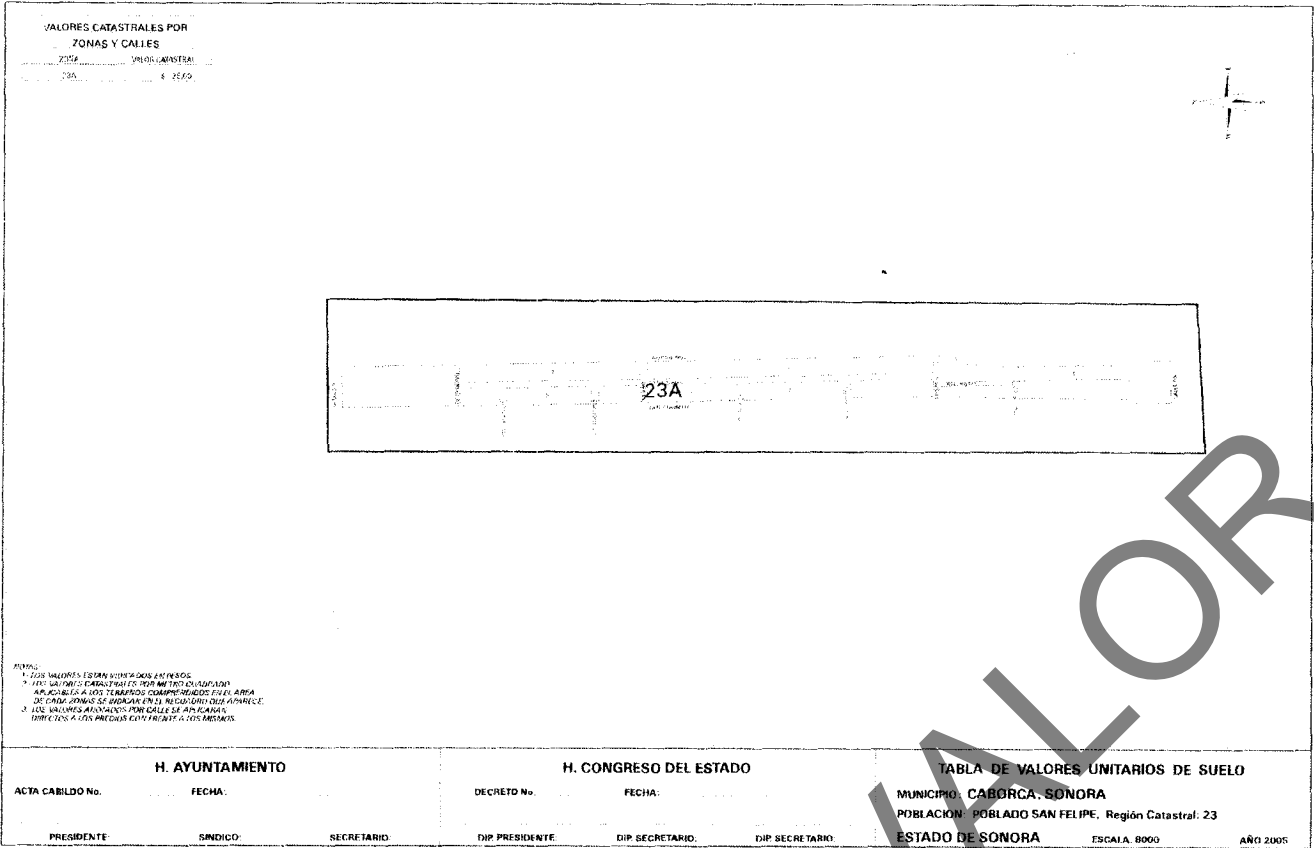
H. AYUNTAMIENTO		H. CONGRESO DEL ESTADO		TABLA DE VALORES UNITARIOS DE SUELO		
ACTA CABILDO No.	FECHA:	DECRETO No.	FECHA:	MUNICIPIO: CABORCA, SONORA		
				POBLACION: CABORCA, Region Catastral: 01		
PRESIDENTE:	SINDICO:	SECRETARIO:	DIP. PRESIDENTE:	DIP. SECRETARIO:	DIP. SECRETARIO:	ESTADO DE SONORA
						ESCALA: 8000 AÑO 2005











VALORES CATASTRALES POR ZONAS Y CALLES

ZONA	VALOR CATASTRAL
14	2 350.00
15	3 350.00
20	5 150.00
25	7 150.00
30	8 150.00
35	9 150.00
40	10 150.00
45	11 150.00
50	12 150.00
55	13 150.00
60	14 150.00
65	15 150.00
70	16 150.00
75	17 150.00
80	18 150.00
85	19 150.00
90	20 150.00
95	21 150.00
100	22 150.00

NOTAS:

1. LOS VALORES ESTAN EXPRESADOS EN PESOS.
2. LOS VALORES CATASTRALES SON BASES ESTIMADAS.
3. LOS VALORES CATASTRALES SON BASES ESTIMADAS.
4. LOS VALORES CATASTRALES SON BASES ESTIMADAS.
5. LOS VALORES CATASTRALES SON BASES ESTIMADAS.

H. AYUNTAMIENTO			H. CONGRESO DEL ESTADO			TABLA DE VALORES UNITARIOS DE SUELO		
ACTA CABILDO No.	FECHA:		DECRETO No.	FECHA:		MUNICIPIO: CABORCA, SONORA		
PRESIDENTE	SINDICO	SECRETARIO	DIP. PRESIDENTE	DIP. SECRETARIO	DIP. SECRETARIO	POBLACION: CABORCA, Region Catastral: 03		
						ESTADO DE SONORA ESCALA: 2000 AÑO 2005		

VALORES CATASTRALES POR ZONAS Y CALLES

ZONA	VALOR CATASTRAL
22A	5 250.00

NOTAS:

1. LOS VALORES ESTAN EXPRESADOS EN PESOS.
2. LOS VALORES CATASTRALES SON BASES ESTIMADAS.
3. LOS VALORES CATASTRALES SON BASES ESTIMADAS.
4. LOS VALORES CATASTRALES SON BASES ESTIMADAS.
5. LOS VALORES CATASTRALES SON BASES ESTIMADAS.

H. AYUNTAMIENTO			H. CONGRESO DEL ESTADO			TABLA DE VALORES UNITARIOS DE SUELO		
ACTA CABILDO No.	FECHA:		DECRETO No.	FECHA:		MUNICIPIO: CABORCA, SONORA		
PRESIDENTE	SINDICO	SECRETARIO	DIP. PRESIDENTE	DIP. SECRETARIO	DIP. SECRETARIO	POBLACION: PLUTARCO ELIAS CALLES, Region Catastral: 22		
						ESTADO DE SONORA ESCALA: 3000 AÑO 2005		

VALORES CATASTRALES POR ZONAS Y CALLES

ZONA	VALOR CATASTRAL
21A	\$ 15.00

NOTAS:
 1. LOS VALORES ESTAN INDICADOS EN PESOS.
 2. LOS VALORES CATASTRALES SON PARA EL CASO DE UN TERRENO SIN CONSTRUCCION EN LA ZONA.
 3. LOS VALORES CATASTRALES SON PARA EL CASO DE UN TERRENO SIN CONSTRUCCION EN LA ZONA.
 4. LOS VALORES CATASTRALES SON PARA EL CASO DE UN TERRENO SIN CONSTRUCCION EN LA ZONA.
 5. LOS VALORES CATASTRALES SON PARA EL CASO DE UN TERRENO SIN CONSTRUCCION EN LA ZONA.

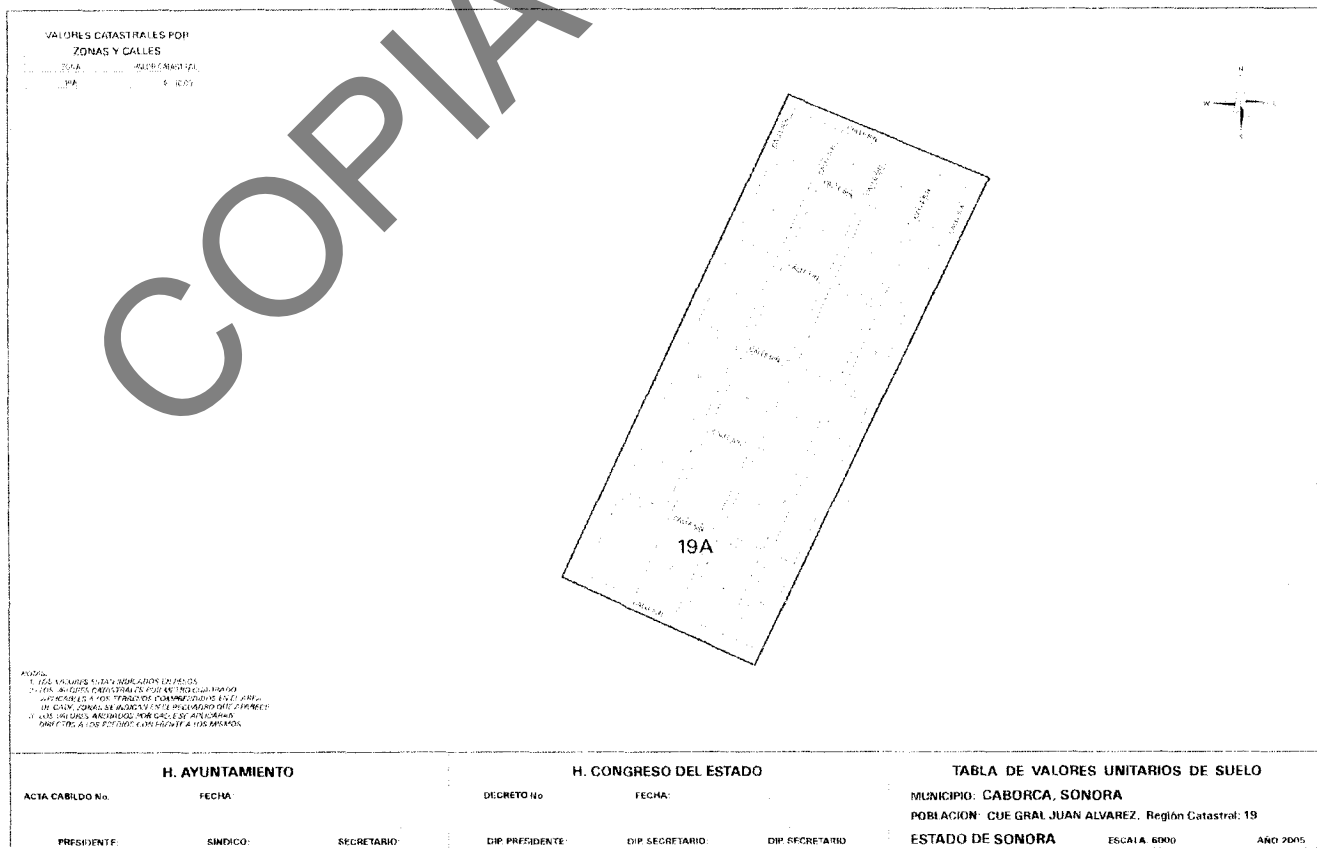
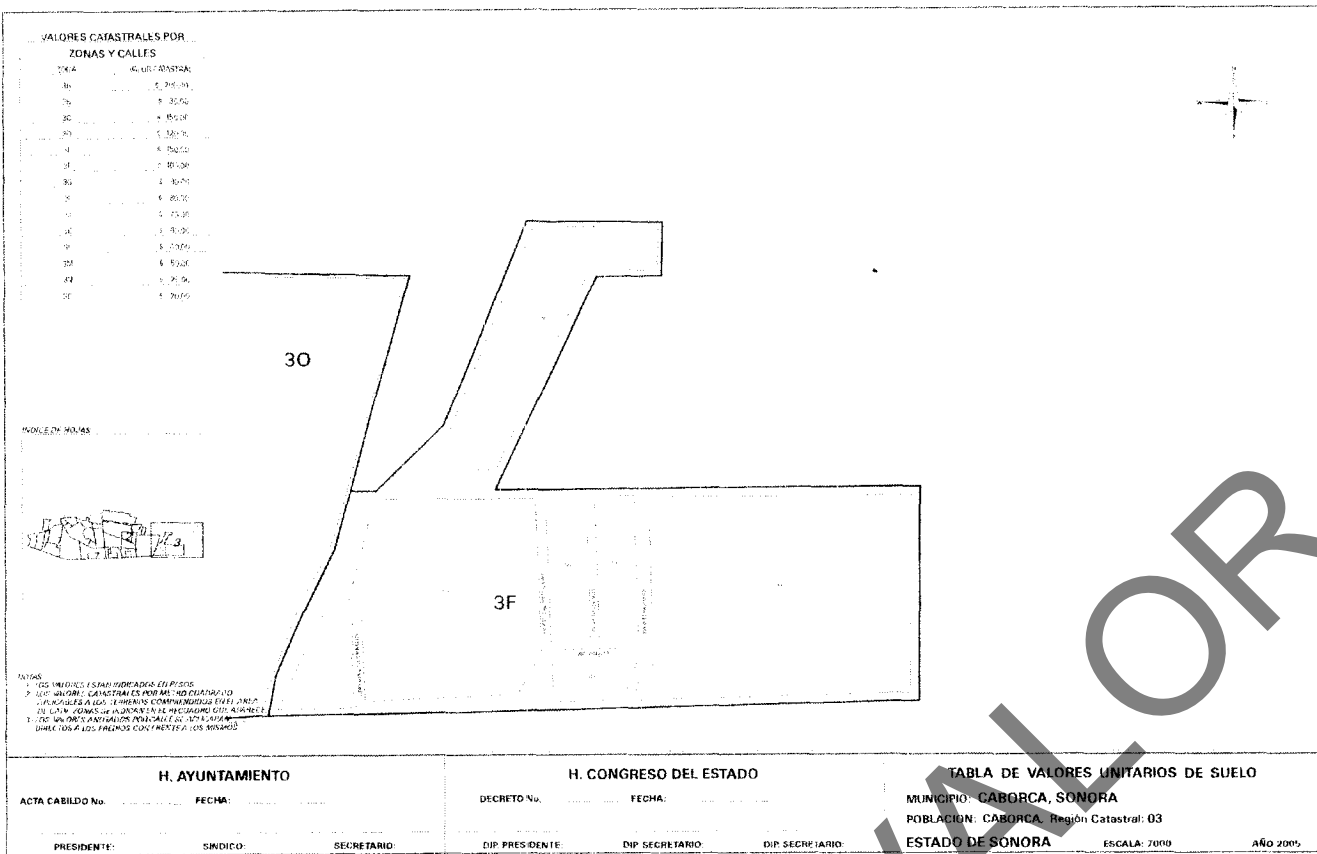
H. AYUNTAMIENTO			H. CONGRESO DEL ESTADO			TABLA DE VALORES UNITARIOS DE SUELO		
ACTA CABILDO No.	FECHA		DECRETO No.	FECHA		MUNICIPIO: CATORCA, SONORA		
						POBLACION: CUE TRINIDAD SALOMON QUI, Region Catastral: 21		
PRESIDENTE:	SINDICO:	SECRETARIO:	DIP. PRESIDENTE:	DIP. SECRETARIO:	DIP. SECRETARIO:	ESTADO DE SONORA	ESCALA: 3000	AÑO 2005

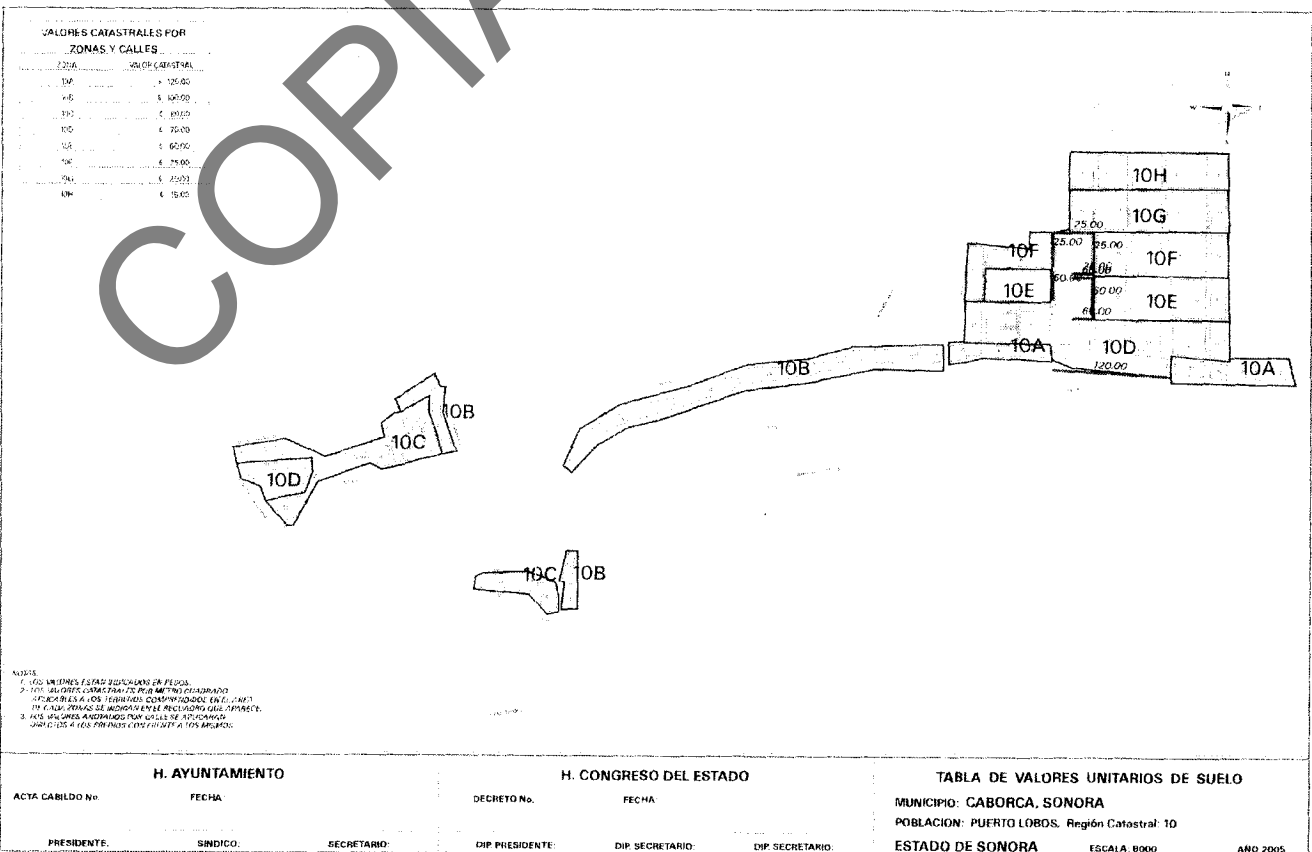
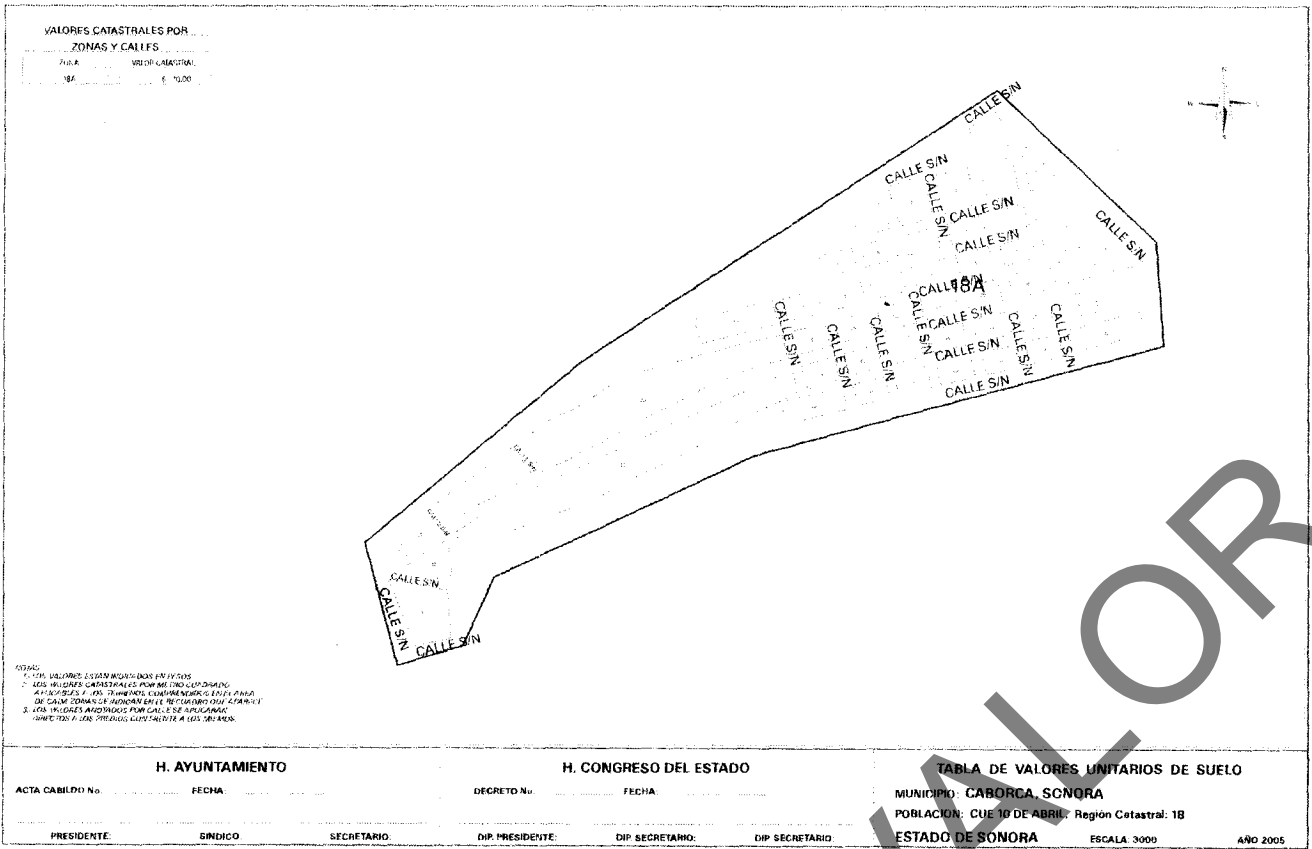
VALORES CATASTRALES POR ZONAS Y CALLES

ZONA	VALOR CATASTRAL
3A	\$ 200.00
3B	\$ 30.00
3C	\$ 10.00
3D	\$ 15.00
3E	\$ 10.00
3F	\$ 100.00
3G	\$ 50.00
3H	\$ 10.00
3I	\$ 10.00
3J	\$ 10.00
3K	\$ 10.00
3L	\$ 10.00
3M	\$ 10.00
3N	\$ 10.00
3O	\$ 10.00
3P	\$ 10.00
3Q	\$ 10.00

NOTAS:
 1. LOS VALORES ESTAN INDICADOS EN PESOS.
 2. LOS VALORES CATASTRALES SON PARA EL CASO DE UN TERRENO SIN CONSTRUCCION EN LA ZONA.
 3. LOS VALORES CATASTRALES SON PARA EL CASO DE UN TERRENO SIN CONSTRUCCION EN LA ZONA.
 4. LOS VALORES CATASTRALES SON PARA EL CASO DE UN TERRENO SIN CONSTRUCCION EN LA ZONA.
 5. LOS VALORES CATASTRALES SON PARA EL CASO DE UN TERRENO SIN CONSTRUCCION EN LA ZONA.

H. AYUNTAMIENTO			H. CONGRESO DEL ESTADO			TABLA DE VALORES UNITARIOS DE SUELO		
ACTA CABILDO No.	FECHA		DECRETO No.	FECHA		MUNICIPIO: CATORCA, SONORA		
						POBLACION: CATORCA, Region Catastral: 03		
PRESIDENTE:	SINDICO:	SECRETARIO:	DIP. PRESIDENTE:	DIP. SECRETARIO:	DIP. SECRETARIO:	ESTADO DE SONORA	ESCALA: 7000	AÑO 2005





VALORES CATASTRALES POR ZONAS Y CALLES

ZONA	VALOR CATASTRAL
12A	\$ 1500

NOTAS:

- 1.- LOS VALORES ESTAN DETERMINADOS EN PESOS.
- 2.- CON LOS VALORES CATASTRALES POR METRO CUADRADO SE OBTIENEN LOS VALORES CATASTRALES DE LAS ZONAS DE CALLES Y CALLES DE MANERA QUE EL RESULTADO DEBE SER UN VALOR CATASTRAL MUY CERCANO AL VALOR REAL DEL TERRENO.
- 3.- LOS VALORES CATASTRALES DEBEN SER UTILIZADOS COMO REFERENCIA PARA LA DETERMINACION DE LOS VALORES DE LOS TERRENOS.

H. AYUNTAMIENTO			H. CONGRESO DEL ESTADO			TABLA DE VALORES UNITARIOS DE SUELO		
ACTA CABILDO No.	FECHA:		DECRETO No.	FECHA:		MUNICIPIO: CABORCA, SONORA		
PRESIDENTE:	SINDICO:	SECRETARIO:	DIP. PRESIDENTE:	DIP. SECRETARIO:	DIP. SECRETARIO:	POBLACION: COL AEROPUERTO MANJARREZ, Region Catastral: 12		
						ESTADO DE SONORA ESCALA: 8000 AÑO 2005		

VALORES CATASTRALES POR ZONAS Y CALLES

ZONA	VALOR CATASTRAL
17A	\$ 1500

NOTAS:

- 1.- LOS VALORES ESTAN DETERMINADOS EN PESOS.
- 2.- CON LOS VALORES CATASTRALES POR METRO CUADRADO SE OBTIENEN LOS VALORES CATASTRALES DE LAS ZONAS DE CALLES Y CALLES DE MANERA QUE EL RESULTADO DEBE SER UN VALOR CATASTRAL MUY CERCANO AL VALOR REAL DEL TERRENO.
- 3.- LOS VALORES CATASTRALES DEBEN SER UTILIZADOS COMO REFERENCIA PARA LA DETERMINACION DE LOS VALORES DE LOS TERRENOS.

H. AYUNTAMIENTO			H. CONGRESO DEL ESTADO			TABLA DE VALORES UNITARIOS DE SUELO		
ACTA CABILDO No.	FECHA:		DECRETO No.	FECHA:		MUNICIPIO: CABORCA, SONORA		
PRESIDENTE:	SINDICO:	SECRETARIO:	DIP. PRESIDENTE:	DIP. SECRETARIO:	DIP. SECRETARIO:	POBLACION: CUELA PRIMAVERA, Region Catastral: 17		
						ESTADO DE SONORA ESCALA: 8000 AÑO 2005		

VALORES CATASTRALES POR ZONAS Y CALLES

ZONA: 16A VALOR CATASTRAL: \$ 1,000

NOTAS:
 1. SECCIONES Y CALLES QUE NO ESTAN EN EL PLAN.
 2. LOS VALORES CATASTRALES SON EN MONEDA NACIONAL.
 3. LOS VALORES CATASTRALES SON EN MONEDA NACIONAL.
 4. LOS VALORES CATASTRALES SON EN MONEDA NACIONAL.
 5. LOS VALORES CATASTRALES SON EN MONEDA NACIONAL.
 6. LOS VALORES CATASTRALES SON EN MONEDA NACIONAL.

H. AYUNTAMIENTO			H. CONGRESO DEL ESTADO			TABLA DE VALORES UNITARIOS DE SUELO		
ACTA CABILDO No. _____	FECHA: _____		DECRETO No. _____	FECHA: _____		MUNICIPIO: CABORCA, SONORA		
PRESIDENTE: _____	SINDICO: _____	SECRETARIO: _____	DIP. PRESIDENTE: _____	DIP. SECRETARIO: _____	DIP. SECRETARIO: _____	POBLACION: CUE SANTA SILVIA, Región Catastral: 16		
						ESTADO DE SONORA		
						ESCALA: 5000 AÑO 2005		

VALORES CATASTRALES POR ZONAS Y CALLES

ZONA: 13A VALOR CATASTRAL: \$ 1,000

NOTAS:
 1. SECCIONES Y CALLES QUE NO ESTAN EN EL PLAN.
 2. LOS VALORES CATASTRALES SON EN MONEDA NACIONAL.
 3. LOS VALORES CATASTRALES SON EN MONEDA NACIONAL.
 4. LOS VALORES CATASTRALES SON EN MONEDA NACIONAL.
 5. LOS VALORES CATASTRALES SON EN MONEDA NACIONAL.
 6. LOS VALORES CATASTRALES SON EN MONEDA NACIONAL.

H. AYUNTAMIENTO			H. CONGRESO DEL ESTADO			TABLA DE VALORES UNITARIOS DE SUELO		
ACTA CABILDO No. _____	FECHA: _____		DECRETO No. _____	FECHA: _____		MUNICIPIO: CABORCA, SONORA		
PRESIDENTE: _____	SINDICO: _____	SECRETARIO: _____	DIP. PRESIDENTE: _____	DIP. SECRETARIO: _____	DIP. SECRETARIO: _____	POBLACION: CUE EL EJEMPLO, Región Catastral: 13		
						ESTADO DE SONORA		
						ESCALA: 7000 AÑO 2005		

VALORES CATASTRALES POR ZONAS Y CALLES
ZONA VALOROMORAL
14A

NOTA:
1. ESTE REGISTRO SE EMITE PARA EFECTOS DE INFORMACION Y NO PARA EFECTOS DE VALORACION.
2. EL VALOR CATASTRAL ES UN VALOR REFERENCIAL Y NO DEBE SER CONSIDERADO COMO VALOR REAL.
3. EL VALOR CATASTRAL SE DETERMINA EN BASE A LOS VALORES DE REFERENCIA ESTABLECIDOS POR LA LEY.
4. EL VALOR CATASTRAL SE DETERMINA EN BASE A LOS VALORES DE REFERENCIA ESTABLECIDOS POR LA LEY.
5. EL VALOR CATASTRAL SE DETERMINA EN BASE A LOS VALORES DE REFERENCIA ESTABLECIDOS POR LA LEY.

ACTA CABILDO No. ...
H. AYUNTAMIENTO
PRESIDENTE: ... SECRETARIO: ... SINDICO: ...
FECHA: ...

H. CONGRESO DEL ESTADO
DIP. SECRETARIO: ...
FECHA: ...

TABLA DE VALORES UNITARIOS DE SUELO
MUNICIPIO: CABORCA, SONORA
POBLACION: CUE URES CABORCA, Region Catastral: 14
ESTADO DE SONORA
ESCALA: 1:1000
AÑO 2005

VALORES CATASTRALES POR ZONAS Y CALLES
ZONA VALOROMORAL
15A

NOTA:
1. ESTE REGISTRO SE EMITE PARA EFECTOS DE INFORMACION Y NO PARA EFECTOS DE VALORACION.
2. EL VALOR CATASTRAL ES UN VALOR REFERENCIAL Y NO DEBE SER CONSIDERADO COMO VALOR REAL.
3. EL VALOR CATASTRAL SE DETERMINA EN BASE A LOS VALORES DE REFERENCIA ESTABLECIDOS POR LA LEY.
4. EL VALOR CATASTRAL SE DETERMINA EN BASE A LOS VALORES DE REFERENCIA ESTABLECIDOS POR LA LEY.
5. EL VALOR CATASTRAL SE DETERMINA EN BASE A LOS VALORES DE REFERENCIA ESTABLECIDOS POR LA LEY.

ACTA CABILDO No. ...
H. AYUNTAMIENTO
PRESIDENTE: ... SECRETARIO: ... SINDICO: ...
FECHA: ...

H. CONGRESO DEL ESTADO
DIP. SECRETARIO: ...
FECHA: ...

TABLA DE VALORES UNITARIOS DE SUELO
MUNICIPIO: CABORCA, SONORA
POBLACION: CUE SANTA EDUWIGES, Region Catastral: 15
ESTADO DE SONORA
ESCALA: 1:1000
AÑO 2005