



BOLETIN OFICIAL



Órgano de Difusión del Gobierno del Estado de Sonora
Secretaría de Gobierno
Dirección General de Documentación y Archivo

CONTENIDO
FEDERAL
AVISOS


Indice en la página número 30

TOMO CLXXIII
HERMOSILLO, SONORA.

NUMERO 14
LUNES 16 DE FEBRERO DEL AÑO 2004

C O P I A

Boletín Oficial y
Archivo del Estado
Secretaría
de Gobierno





SECRETARIA DE LA
REFORMA AGRARIA

AVISO DE DESLINDE DEL PREDIO PRESUNTA PROPIEDAD NACIONAL DENOMINADO "GRANJA ICSIA", UBICADO EN EL MUNICIPIO DE SANTA ANA, ESTADO DE SONORA.

AL MARGEN UN SELLO DEL ESCUDO NACIONAL QUE DICE: ESTADOS UNIDOS MEXICANOS.- SECRETARIA DE LA REFORMA AGRARIA.

LA DIRECCION DE REGULARIZACION DE LA PROPIEDAD RURAL, DEPENDIENTE DE LA DIRECCION GENERAL DE ORDENAMIENTO Y REGULARIZACION DE LA SECRETARIA DE LA REFORMA AGRARIA, MEDIANTE OFICIO NUMERO 148000 DE FECHA 18 DE NOVIEMBRE DEL 2003, EXPEDIENTE NUMERO S/N, AUTORIZO A LA REPRESENTACION REGIONAL AGRARIA, PARA QUE COMISIONARA PERITO DESLINDADOR, LA CUAL CON OFICIO NUMERO 2727 DE FECHA 17 DE DICIEMBRE DEL 2003, ME HA AUTORIZADO PARA QUE CON FUNDAMENTO EN LO DISPUESTO POR LOS ARTICULOS 160 DE LA LEY AGRARIA, 104, 107 Y 108 DEL REGLAMENTO DE LA MISMA EN MATERIA DE ORDENAMIENTO DE LA PROPIEDAD RURAL, PROCEDA AL DESLINDE Y MEDICION DEL PREDIO PRESUNTAMENTE PROPIEDAD NACIONAL DENOMINADO "GRANJA ICSIA" CON UNA SUPERFICIE APROXIMADA DE 7-40-00 HAS., UBICADO EN EL MUNICIPIO DE SANTA ANA, ESTADO DE SONORA, PROMOVIDO POR JESUS ORLANDO RAMIREZ TAPIA, EL CUAL CUENTA CON LAS SIGUIENTES COLINDANCIAS:

| | |
|-----------|---|
| AL NORTE: | FAMILIA BALLESTERO S. |
| AL SUR: | ANGEL HERRAN GAXIOLA |
| AL ESTE: | TERRENOS EJIDALES DEL EJIDO SANTA ANA VIEJO |
| AL OESTE: | FAMILIA BALLESTERO S. |

POR LO QUE, EN CUMPLIMIENTO A LO ESTABLECIDO POR LOS ARTICULOS 160 DE LA LEY AGRARIA Y 108 DEL REGLAMENTO DE LA LEY AGRARIA EN MATERIA DE ORDENAMIENTO DE LA PROPIEDAD RURAL, DEBERA PUBLICARSE POR UNA SOLA VEZ EN EL DIARIO OFICIAL DE LA FEDERACION, EN EL PERIODICO OFICIAL DEL GOBIERNO DEL ESTADO DE SONORA, EN EL PERIODICO DE INFORMACION LOCAL "EL CAMBIO", ASI COMO COLOCARSE EN LOS PARAJES MAS CERCANOS AL MISMO TERRENO, CON EL OBJETO DE COMUNICAR A LAS PERSONAS QUE SE SIENTAN AFECTADAS EN SUS DERECHOS POR LA REALIZACION DE LOS TRABAJOS DE DESLINDE, A FIN DE QUE DENTRO DEL PERIODO DE 30 DIAS HABILES, A PARTIR DE LA PUBLICACION DEL PRESENTE AVISO EN EL DIARIO OFICIAL DE LA FEDERACION, OCURRAN ANTE EL SUSCRITO PARA EXPONER LO QUE A SU DERECHO CONVENGA, ASI COMO PARA PRESENTAR LA DOCUMENTACION QUE FUNDAMENTE SU DICHO. PARA TAL FIN SE ENCUENTRA A LA VISTA DE CUALQUIER INTERESADO EL CROQUIS CORRESPONDIENTE EN LAS OFICINAS QUE OCUPA LA REPRESENTACION REGIONAL AGRARIA CON DOMICILIO EN JUSTO SIERRA Y ORTIZ MENA, COLONIA MODELO DE LA CIUDAD DE HERMOSILLO, ESTADO DE SONORA.


A LAS PERSONAS QUE NO PRESENTEN SUS DOCUMENTOS DENTRO DEL PLAZO SEÑALADO, O QUE HABIENDO SIDO NOTIFICADAS A PRESENCIA EL DESLINDE NO CONCURRAN AL MISMO, SE LES TENDRA COMO CONFORMES CON SUS RESULTADOS.

ATENTAMENTE.- HERMOSILLO, SONORA.- A 17 DE DICIEMBRE 2003.- EL PERITO DESLINDADOR: ING. VICTOR M. PEREZ RASCON.- RUBRICA.-

E09 14

C O P I A

Boletín Oficial y
Archivo del Estado
Secretaría
de Gobierno





SECRETARIA DE LA
REFORMA AGRARIA

AVISO DE DESLINDE DEL PREDIO PRESUNTA PROPIEDAD NACIONAL DENOMINADO "LOS MONTES", UBICADO EN EL MUNICIPIO DE TEPACHE, ESTADO DE SONORA.

AL MARGEN UN SELLO DEL ESCUDO NACIONAL QUE DICE: ESTADOS UNIDOS MEXICANOS.- SECRETARIA DE LA REFORMA AGRARIA.

LA DIRECCION DE REGULARIZACION DE LA PROPIEDAD RURAL, DEPENDIENTE DE LA DIRECCION GENERAL DE ORDENAMIENTO Y REGULARIZACION DE LA SECRETARIA DE LA REFORMA AGRARIA, MEDIANTE OFICIO NUMERO 147971 DE FECHA 18 DE NOVIEMBRE DEL 2003, EXPEDIENTE NUMERO S/N, AUTORIZO A LA REPRESENTACION REGIONAL AGRARIA, PARA QUE COMISIONARA PERITO DESLINDADOR, LA CUAL CON OFICIO NUMERO 2752 DE FECHA 17 DE DICIEMBRE DEL 2003, ME HA AUTORIZADO PARA QUE CON FUNDAMENTO EN LO DISPUESTO POR LOS ARTICULOS 160 DE LA LEY AGRARIA, 104, 107 Y 108 DEL REGLAMENTO DE LA MISMA EN MATERIA DE ORDENAMIENTO DE LA PROPIEDAD RURAL, PROCEDA AL DESLINDE Y MEDICION DEL PREDIO PRESUNTAMENTE PROPIEDAD NACIONAL DENOMINADO "LOS MONTES" CON UNA SUPERFICIE APROXIMADA DE 15-00-00 HAS., UBICADO EN EL MUNICIPIO DE TEPACHE, ESTADO DE SONORA, PROMOVIDO POR ROSARIO CARDENAS MORALES, EL CUAL CUENTA CON LAS SIGUIENTES COLINDANCIAS:

| | |
|-----------|--|
| AL NORTE: | ELEAZAR CADENA DAVILA Y FRANCISCO CAZAREZ RIVERA |
| AL SUR: | FILIBERTO MORENO BLANCO |
| AL ESTE: | FILIBERTO MORENO BLANCO |
| AL OESTE: | ALFONSO MARTINEZ BLANCO |

POR LO QUE, EN CUMPLIMIENTO A LO ESTABLECIDO POR LOS ARTICULOS 160 DE LA LEY AGRARIA Y 108 DEL REGLAMENTO DE LA LEY AGRARIA EN MATERIA DE ORDENAMIENTO DE LA PROPIEDAD RURAL, DEBERA PUBLICARSE POR UNA SOLA VEZ EN EL DIARIO OFICIAL DE LA FEDERACION, EN EL PERIODICO OFICIAL DEL GOBIERNO DEL ESTADO DE SONORA, EN EL PERIODICO DE INFORMACION LOCAL "EL CAMBIO", ASI COMO COLOCARSE EN LOS PARAJES MAS CERCANOS AL MISMO TERRENO, CON EL OBJETO DE COMUNICAR A LAS PERSONAS QUE SE SIENTAN AFECTADAS EN SUS DERECHOS POR LA REALIZACION DE LOS TRABAJOS DE DESLINDE, A FIN DE QUE DENTRO DEL PERIODO DE 30 DIAS HABILES, A PARTIR DE LA PUBLICACION DEL PRESENTE AVISO EN EL DIARIO OFICIAL DE LA FEDERACION, OCURRAN ANTE EL SUSCRITO PARA EXPONER LO QUE A SU DERECHO CONVENGA, ASI COMO PARA PRESENTAR LA DOCUMENTACION QUE FUNDAMENTE SU DICHO. PARA TAL FIN SE ENCUENTRA A LA VISTA DE CUALQUIER INTERESADO EL CROQUIS CORRESPONDIENTE EN LAS OFICINAS QUE OCUPA LA REPRESENTACION REGIONAL AGRARIA CON DOMICILIO EN JUSTO SIERRA Y ORTIZ MENA, COLONIA MODELO DE LA CIUDAD DE HERMOSILLO, ESTADO DE SONORA.


A LAS PERSONAS QUE NO PRESENTEN SUS DOCUMENTOS DENTRO DEL PLAZO SEÑALADO, O QUE HABIENDO SIDO NOTIFICADAS A PRESENCIAR EL DESLINDE NO CONCURRAN AL MISMO, SE LES TENDRA COMO CONFORMES CON SUS RESULTADOS.

AL MARGEN CENTRAL INFERIOR UN SELLO CON EL ESCUDO NACIONAL QUE DICE: ESTADOS UNIDOS MEXICANOS.- SECRETARIA DE LA REFORMA AGRARIA.- REPRESENTACION REGIONAL NOROESTE.- ATENTAMENTE.- HERMOSILLO, SONORA. A 17 DE DICIEMBRE 2003.- EL PERITO DESLINDADOR.- ING VICTOR M. PEREZ RASCON.- RUBRICA.-

F10 14

COPIA

Boletín Oficial y
Archivo del Estado
Secretaría
de Gobierno



JUICIOS EJECUTIVOS MERCANTILES

JUZGADO PRIMERO DE LO MERCANTIL
HERMOSILLO, SONORA

EDICTO :

CONVOCATORIA DE REMATE EN PRIMERA ALMONEDA. QUE EN EL EXPEDIENTE NO. 1930/96, RELATIVO AL JUICIO ORDINARIO MERCANTIL PROMOVIDO POR BANCO MERCANTIL DEL NORTE, S.A., INSTITUCION DE BANCA MULTIPLE, GRUPO FINANCIERO BANORTE, EN CONTRA DE LA EMPRESA THERMOKING DEL NOROESTE, S.A. DE C.V. Y SRES. JESUS BAZAN QUINTERO Y ROSALVA ORTEGA CORRALES DE BAZAN, SE SEÑALAN LAS NUEVE HORAS DEL DIA 23 DE FEBRERO DEL AÑO DOS MIL CUATRO, PARA QUE TENGA VERIFICATIVO REMATE EN PRIMERA ALMONEDA DEL SIGUIENTE BIEN INMUEBLE: LOTE DE TERRENO URBANO Y SUS CONSTRUCCIONES MARCADO CON EL NO. 01, MANZANA X, CUARTEL FERROCARRIL, CON SUPERFICIE DE 1,000.00 METROS CUADRADOS Y LAS SIGUIENTES MEDIDAS Y COLINDANCIAS: AL NORTE EN 25.00 METROS CON CALLE DE LA ROSA; AL SUR EN 25.00 METROS CON LOTE 05; AL ESTE EN 40.00 METROS CON LOTE 02 Y; AL OESTE EN 40.00 METROS CON CALLE DE LA COLORADA, INSCRITO EN EL REGISTRO PÚBLICO DE LA PROPIEDAD Y DEL COMERCIO DE ÉSTA CIUDAD BAJO EL NO. 107,179, VOLUMEN 193, SECCIÓN PRIMERA, DE FECHA 05 DE ENERO DE 1981. SIRVIENDO DE BASE PARA EL REMATE LA CANTIDAD DE \$278,210.00 (SON: DOSCIENTOS SETENTA Y OCHO MIL DOSCIENTOS DIEZ PESOS 00/100 M.N.) Y POSTURA LEGAL QUE CUBRA DOS TERCERAS PARTES DE DICHO AVÁLUO. HAGASE LAS PUBLICACIONES CONVOCANDOSE A POSTORES Y ACREEDORES.- HERMOSILLO, SONORA,~ A 09 ENERO DE 2004.- C. SECRETARIO SEGUNDO DE ACUERDOS.- LIC. ROGELIO CRUZ MORALES.- RUBRICA.-

A358 12 13 14

JUZGADO PRIMERO DE LO MERCANTIL
HERMOSILLO, SONORA

EDICTO :

EXPEDIENTE: 1902/98. PROMOVENTE:
ADMINISTRACIÓN DE CARTERAS
EMPRESARIALES, SOCIEDAD DE
RESPONSABILIDAD LIMITADA DE CAPITAL
VARIABLE DEMANDADO: CONSTRUCCIONES Y

CAMINOS DEL CID S.A DE C.V Y OTROS. JUICIO EJECUTIVO MERCANTIL, PROMOVIDO POR BANCA CREMI, S.A, IBM, QUIEN CEDIÓ SUS DERECHOS LITIGIOSOS A ADMINISTRACIÓN DE CARTERAS EMPRESARIALES SOCIEDAD DE RESPONSABILIDAD LIMITADA .. DE CAPITAL VARIABLE CONTRA CONSTRUCCIONES Y CAMINOS DEL CID S.A DE C.V Y OTROS, ORDENASE SACAR A REMATE EN PRIMERA ALMONEDA DEL BIEN INMUEBLE: LOTE DE TERRENO NUMERO 06 DEL PREDIO DENOMINADO POTRERO DE SANTA CRUZ UBICADO EN URES, SONORA CON SUPERFICIE DE 10-00-00 HECTÁREAS, CON LAS MEDIDAS COLINDANCIAS: AL NORTE 295.00 M CON VÍCTO HURTADO , AL SUR EN 328.00 M CON POTRERO QUIJADA; AL ESTE EN 256.00 M CON CAMINO VECINAL A PUEBLO DE ALAMOS; Y AL OESTE EN 400.00 M CON AURELIA S. DE ROMO, INMUEBLE QUE SE ENCUENTRA INSCRITO A NOMBRE DE CESAR DOLORES INZUNZA DEL CID, EN EL REGISTRO PUBLICO DE LA PROPIEDAD Y DEL COMERCIO DE URES, SONORA BAJO PARTIDA NUMERO 5,314, VOLUMEN XXXVII, SECCIÓN PRIMERA, DE FECHA 02 DE JUNIO DE 1981 SIRVIENDO DE BASE PARA EL REMATE LA CANTIDAD DE \$ 272,950.00 (SON DOSCIENTOS SETENTA Y DOS MIL NOVECIENTOS CINCUENTA PESOS 00/100 MONEDA NACIONAL) SIENDO POSTURA LEGAL LA QUE CUBRA LAS DOS TERCERAS PARTES DE DICHA CANTIDAD CONVÓQUESE POSTORES, LOCAL ESTE JUZGADO, A LAS NUEVE HORAS DEL DÍA 02 DE MARZO DE 2004, PARA REALIZAR EL REMATE EN PRIMERA ALMONEDA.- SECRETARIO SEGUNDO DE ACUERDOS.- LIC. ROGELIO CRUZ MORALES RUBRICA.-

A360 12 13 14

JUZGADO PRIMERO DE LO MERCANTIL
HERMOSILLO, SONORA


EDICTO :

CONVOCATORIA REMATE PRIMER ALMONEDA.- EXP. 1271/97 RELATIVO JUICIO EJECUTIVO MERCANTIL PROMOVIDO POR ROBERTO LOPEZ JACOBO CONTRA SUCESIÓN DE RUBEN GOMEZ GUZMAN Y ANA OBDULIA CAMOU LOYA, SEÑALÁRONSE LAS NUEVE HORAS DEL DIA DIECIOCHO DE FEBRERO DEL 2004, TENGA LUGAR REMATE EN PRIMER ALMONEDA EL CINCUENTA POR CIENTO DE SIGUIENTES INMUEBLES Y SUS CONSTRUCCIONES: 1).- LOTE

COPIA

Boletín Oficial y
Archivo del Estado

Secretaría
de Gobierno



17, MANZANA 21 CUARTEL "LAS GRANJAS" DE ESTA CIUDAD, SUPERFICIE TOTAL 160.00 METROS CUADRADOS Y SIGUIENTES MEDIDAS Y COLINDANCIAS: NORTE: 8:00 METROS CON FRACCIONAMIENTO "LOS ARCOS", SUR: 8:00 METROS CON CALLE SAN ANTONIO, ESTE: 20:00 METROS CON LOTE 18, OESTE: 20:00 METROS CON LOTE 16. PROPIEDAD INSCRITA EN REGISTRO PÚBLICO DE LA PROPIEDAD BAJO NÚMERO 168501, VOLUMEN 299, SECCIÓN PRIMERA. VALOR DE AVALÚO: (CIENTO CUARENTA Y UN MIL CIENTO SESENTA Y CINCO PESOS 00/100 MONEDA NACIONAL). 2).- LOTE 9 MANZANA 215, CUARTEL ZONA 09. SUPERFICIE TOTAL 216.00 METROS CUADRADOS. SIGUIENTES MEDIDAS Y COLINDANCIAS: NORTE: 10.55 METROS CON CALLE LABRADORES; SUR: 7.75 METROS CON CALLE ZAPATA; ESTE: 23.30 METROS CON LOTES 1 Y 2; OESTE: 23.40 METROS CON CALLE ZAPATA. PROPIEDAD INSCRITA EN REGISTRO PÚBLICO DE LA PROPIEDAD BAJO NÚMERO 30350, VOLUMEN 97, SECCIÓN INSTRUMENTOS PRIVADOS. VALOR DE AVALÚO: (CIENTO CINCUENTA Y SEIS MIL NOVECIENTOS PESOS 00/100 MONEDA NACIONAL). 3).- TERRENO Y CONSTRUCCIÓN UBICADO EN CALLE GARMENDIA NÚMERO 63. SUPERFICIE TOTAL 243.65 METROS CUADRADOS. COLINDA AL NORTE: 22.40 METROS CON PROPIEDAD QUE ES O ERA DE ANTONIA CAMPILLO VIUDA DE ROSAS, SUR: 30.00 METROS CON PROPIEDAD QUE ES O ERA DE FRANCISCA SOTO DE LA CRUZ VIUDA DE MENDEZ; ESTE: EN UNA LINEA QUEBRADA DE 4.06 METROS, 7.60 METROS Y 5.44 METROS CON PROPIEDAD QUE ES O ERA DE ISaura TELLEZ DE CORRAL Y DE RAFAELA MEZA DE DOMINGUEZ; OESTE: 9.55 METROS CON CALLE GARMENDIA. PROPIEDAD INSCRITA BAJO NÚMERO 144576, VOLUMEN 257, SECCIÓN PRIMERA. VALOR DE AVALÚO: (TRESCIENTOS TREINTA Y CINCO MIL PESOS 00/100 MONEDA NACIONAL). 4).- TERRENO Y CONSTRUCCIONES UBICADO EN MANZANA 36 CUARTEL CRUZ GÁLVEZ. SUPERFICIE TOTAL: 147.00 METROS CUADRADOS. COLINDA AL NORTE: 30.00 METROS CON PROPIEDAD DE RUBÉN GÓMEZ GUZMÁN; SUR: 30.00 METROS PROPIEDAD DE GILDA RODRIGUEZ SAAVEDRA; ESTE: 4.00 METROS PROPIEDAD DE MARÍA CRISTINA DE GONZALEZ; OESTE: 5.60 METROS CON CALLE GARMENDIA. INSCRITA BAJO NÚMERO 191734, VOLUMEN 336, SECCIÓN PRIMERA. VALOR AVALÚO: (CIENTO

SESENTA MIL CIENTO DÍEZ PESOS 00/100 MONEDA NACIONAL). 5).- LOTE 10, MANZANA 216 CUARTEL ZONA 09. SUPERFICIE TOTAL 650.00 METROS CUADRADOS. COLINDA AL SURESTE. 40.00 METROS CON LOTE 05; NORESTE. 7.60 METROS CON CALLE LABRADORES; NOROESTE: 42.50 METROS CON CALLE ZAPATA; SUROESTE: 25.00 METROS CON LOTE 06. VALOR AVALÚO: (CIENTO SETENTA Y CINCO MIL SETECIENTOS PESOS 00/100 MONEDA NACIONAL). INSCRITA BAJO NÚMERO 32225, VOLUMEN 101, SECCIÓN INSTRUMENTOS PRIVADOS. POSTURA LEGAL: LA QUE CUBRA LAS DOS TERCERAS PARTES DICHAS CANTIDADES.- SECRETARIO PRIMER DE ACUERDOS.- LIC. LUIS MIGUEL COTA FELIX RUBRICA.-

A382 12 13 14

JUZGADO TERCERO DE PRIMERA
INSTANCIA DE LO MERCANTIL
HERMOSILLO, SONORA

EDICTO.

QUE EN EL EXPEDIENTE NO. 132/02, JUICIO EJECUTIVO MERCANTIL, PROMOVIDO POR ALFREDO GONZALEZ JIMENEZ EN CONTRA DE MARTÍN ALVAREZ LOPEZ, ORDENO REMATAR EN PRIMERA ALMONEDA, LOS SIGUIENTES BIENES INMUEBLES: 1.. PREDIO RÚSTICO LOCALIZACIÓN "EL TAZAJAL" FRACCIÓN SUR CON SUPERFICIE DE 35-37-35 HECTÁREAS EL CUAL COLINDA PARTIENDO DEL PUNTO UNO HASTA EL PUNTO DOS CON RUMBO N34°05~'E 570.35 METROS CON PROPIEDAD DE RAFAEL CARLOS TRUJILLO D. HASTA EL PUNTO TRES CON RUMBO N67°59~'W EN 677.90 METROS CON PROPIEDAD DE RAMÓN HUMBERTO TRUJILLO D. HASTA EL PUNTO CUATRO CON RUMBO S31°58~'W EN 408.6 METROS CON PROPIEDAD DE JESÚS BORBO SÁNCHEZ HASTA EL PUNTO CINCO CON RUMBO S62°24~'E CON 44.63 METROS Y HASTA EL PUNTO SEIS CON RUMBO S39°36~'W EN 110.00 METROS COLINDA EN TODOS ÉSTOS LADOS CON CALLEJÓN Y HASTA EL PUNTO UNO DE PARTIDA PARA CERRAR AL POLÍGONO CON RUMBO S63°39~'E EN 620.26 METROS CON PROPIEDAD DEL SR. CEJA. MISMO INMUEBLE QUE SE ENCUENTRA INSCRITO BAJO EL NO. 192,178, DE LA SECCIÓN PRIMERA, VOLUMEN 337 ANTE EL REGISTRO PÚBLICO DE LA PROPIEDAD Y DE COMERCIO DE ÉSTA CIUDAD, QUE CUENTA CON EL 50% DE LOS DERECHOS PARA EL USO DE LA CONCESIÓN DE UN POZO PROFUNDO,

COPIA

Boletín Oficial y
Archivo del EstadoSecretaría
de Gobierno

CON REGISTRO LOCAL NO. 84, ECONÓMICO 2, Y REGISTRO NACIONAL NO. 26-31-2116-(717) VALOR AVALUO: \$614,800.00 (SON: SEISCIENTOS CATORCE MIL OCHOCIENTOS PESOS 00/100 M.N.). - - - 2.- EL 50% DEL LOTE DE TERRENO Y CONSTRUCCIÓN MARCADO CON EL NO. 1 DE LA MANZANA 28, CUARTEL MISIÓN CON SUPERFICIE DE 171.00 METROS CUADRADOS EL CUAL COLINDA: AL NORTE EN 9.50 METROS CON AVENIDA POTAM, ANTES DE LOS MAYOS; AL SUR EN 9.50 METROS CON LOTE NO. 2; AL ESTE EN 18.00 METROS CON CALLE SAHUARO Y; AL OESTE EN 18.00 METROS CON LOTE NO. 36. MISMO INMUEBLE QUE SE ENCUENTRA INSCRITO BAJO EL NO. 24,990, DE LA SECCIÓN INSTRUMENTOS PRIVADOS, VOLUMEN 85 ANTE EL REGISTRO PÚBLICO DE LA PROPIEDAD Y DE COMERCIO DE ÉSTA CIUDAD. VALOR AVALUO: \$109,500.00 (SON: CIENTO NUEVE MIL QUINIENTOS PESOS 00/100 M.N.). - - - 3.- EL 50% DEL LOTE DE TERRENO Y CONSTRUCCIÓN MARCADO CON EL NO. 28 Y NO. 29 DE LA MANZANA 80, CON SUPERFICIE DE 450.00 METROS CUADRADOS EL CUAL COLINDA: AL NORTE EN 20.00 METROS CON LOTES 20 Y 21; AL SUR EN 20.00 METROS CON CALLE OTHÓN ALMADA; AL ESTE EN 22.50 METROS CON LOTE NO. 30 Y; AL OESTE EN 22.50 METROS CON LOTE NO. 27. MISMO INMUEBLE QUE SE ENCUENTRA INSCRITO BAJO EL NO. 177,493, DE LA SECCIÓN PRIMERA, VOLUMEN 314 ANTE EL REGISTRO PÚBLICO DE LA PROPIEDAD Y DE COMERCIO DE ÉSTA CIUDAD. VALOR AVALUO: \$292,420.00 (SON: DOSCIENTOS NOVENTA Y DOS MIL CUATROCIENTOS VEINTE PESOS 00/100 M.N.). - - - 4.- PREDIO RÚSTICO LOCALIZADO EN LA FRACCIÓN LA ATLÁNTIDA UBICADA EN LA COSTA DE HERMOSILLO, CON SUPERFICIE DE 25-00-00 HECTÁREAS LA COLINDA: AL NORTE EN 1000.00 METROS CON PROPIEDAD DE ALVIRA LÓPEZ MENDOZA DE ALVAREZ; AL SUR EN 1000.00 METROS CON MARIA DEL CARMEN ALVAREZ DE LÓPEZ; AL ESTE EN 250.00 METROS CON PROPIEDAD DE MIRIAM IMELDA CANIZALEZ DE ALVAREZ Y; AL OESTE EN 250.00 METROS CON PREDIO "LA PROVIDENCIA". MISMO INMUEBLE QUE SE ENCUENTRA INSCRITO BAJO EL NO. 112,302, DE LA SECCIÓN PRIMERA, VOLUMEN 202 ANTE EL REGISTRO PÚBLICO DE LA PROPIEDAD Y DE COMERCIO DE ÉSTA CIUDAD, QUE CUENTA CON LOS DERECHOS PARA EL USO DE LA CONCESIÓN DE UN POZO PROFUNDO, CON

REGISTRO LOCAL NO.43-02, Y REGISTRO NACIONAL NO. 26-31-272, LA DOTACIÓN DE AGUA A QUE TIENE DERECHO EL POZO MENCIONADO ES DE 777,5 MILLONES DE METROS CÚBICOS ANUALES, Y QUE ES REGULADO POR LA COMISIÓN NACIONAL DEL AGUA, A TRAVÉS DE LA ASOCIACIÓN DE USUARIOS DEL DISTRITO DE RIEGO NO. 051. VALOR AVALUO: \$250,000.00 (SON: DOSCIENTOS CINCUENTA MIL PESOS 00/100 M.N.). - AL EFECTO SE SEÑALARON LAS 9:00 HORAS DEL 2 DE MARZO DEL DOS MIL CUATRO. POSTURA LEGAL DOS TERCERAS PARTES DE LAS CANTIDADES ASIGNADAS DICHOS BIENES.- HERMOSILLO, SONORA, A 2 DE ENERO DE 2004.- C. SECRETARIO SEGUNDO DE ACUERDOS. LIC. VICTOR ALFONSO MANZANORZAGARAY.- RUBRICA.-
A390 12 14 15

JUZGADO SEGUNDO DE LO CIVIL
CIUDAD OBREGON, SONORA

EDICTO :

JUICIO ORDINARIO MERCANTIL, EXPEDIENTE 2053/2002, PROMOVIDO SOCIEDAD HIPOTECARIA FEDERAL, S.N.C. INSTITUCION DE BANCA DE DESARROLLO, FIDUCIARIO SUSTITUTO DEL BANCO DE MEXICO, EN FIDEICOMISO FONDO DE OPERACIÓN Y FINANCIAMIENTO BANCARIO DE LA VIVIENDA (FOVI) REPRESENTADA POR HIPOTECARIA NACIONAL, S.A. DE C.V. SOCIEDAD FINANCIERA DE OBJETO LIMITADO, EN CONTRA DE CARLOS ENRIQUE MENDEZ RAMIREZ Y MARIA AURELIA ISIORDIA MOLINA DE MENDEZ ORDENOSE REMATE PRIMERA ALMONEDA SIGUIENTE BIEN INMUEBLE: CASA HABITACION UBICADA AVENIDA CERRITOS 30 FRACCIONAMIENTO LOS ANGELES DE ESTA CIUDAD, Y LOTE DE TERRENO SOBRE LA CUAL ESTA CONSTRUIDA, FRACCION NORTE LOTE NUMERO 10, MANZANA 23, FRACCIONAMIENTO "LOS ANGELES", CIUDAD, SUPERFICIE 96.00 METROS CUADRADOS, SIGUIENTES MEDIDAS Y COLINDANCIAS: NORTE, 16.00 METROS VIVIENDA NUMERO 19, FRACCION SUR LOTE 11; SUR, 16.00 METROS VIVIENDA 17M FRACCION SUR LOTE 10; ESTE, 6.00 METROS AVENIDA CERRITOS; OESTE, 6.00 METROS VIVIENDA 13, FRACCION NORTE LOTE 7; INSCRITO ANTE REGISTRO PUBLICO PROPIEDAD ESTA CIUDAD BAJO NUMERO 119,462, VOLUMEN 1229, LIBRO 1, REGISTRO INMOBILIARIO.- CONVOQUENSE POSTORES Y ACREEDORES SIENDO POSTURA LEGAL QUE

COPIA

Boletín Oficial y
Archivo del Estado

Secretaría
de Gobierno



CUBRA DOS TERCERAS PARTES DE \$90,000.00 (NOVENTA MIL PESOS 00/100 MONEDA NACIONAL). REMATE VERIFICARSE LOCAL ESTE JUZGADO DIA VEINTISEIS FEBRERO AÑO DOS MIL CUATRO, DOCE HORAS.- CIUDAD OBREGÓN, NOVIEMBRE 25 2003.- C. SECRETARIA PRIMERA DE ACUERDOS.- LIC. NIDIA ALICIA LOPEZ HERNANDEZ.- RUBRICA.-
A391 13 14 15

JUZGADO TERCERO DE PRIMERA
INSTANCIA DE LO CIVIL
CIUDAD OBREGÓN, SONORA

EDICTO :

JUICIO EJECUTIVO MERCANTIL, EXPEDIENTE 162/2002, PROMOVIDO PROYECTOS Y CONSTRUCCIONES DEL NOROESTE, S.A. DE C.V. CONTRA LUIS ARTURO CASTRO JAIME ORDENOSE REMATE PRIMERA ALMONEDA SIGUIENTE BIEN INMUEBLE: LOTE TERRENO Y CASA HABITACION UBICADA CALLE ALTAR 1039 PONIENTE, FRACCIONAMIENTO ALTAR RESIDENCIAL, CIUDAD, LOTE 29, MANZANA 02, SUPERFICIE 129.50 METROS CUADRADOS Y LAS SIGUIENTES MEDIDAS Y COLINDANCIAS: NORTE, 7.00 METROS CALLE ALTAR; SUR, 7.00 METROS LOTE 21; ESTE, 18.50 METROS LOTE 30; OESTE, 18.50 METROS LOTE 28; INSCRITO BAJO NUMERO 134,491, VOLUMEN 2338, SECCION PRIMERA, FECHA 25 OCTUBRE 2001, REGISTRO PUBLICO PROPIEDAD ESTA CIUDAD. CONVOQUENSE POSTORES Y ACREEDORES SIENDO POSTURA LEGAL QUE CUBRA DOS TERCERAS PARTES DE \$220,000.00 (DOSCIENTOS VEINTE MIL PESOS 00/100 MONEDA NACIONAL).-REMATE VERIFICARSE LOCAL ESTE JUZGADO DIA VEINTITRES DE FEBRERO DOS MIL CUATRO, DOCE HORAS.- CIUDAD OBREGÓN, SONORA, ENERO 13 DEL 2004.- C. SECRETARIA SEGUNDA DE ACUERDOS.- LIC. ALMA LORENIA HERNANDEZ FIERRO.- RUBRICA.-

A392 13 14 15

JUZGADO PRIMERO DE LO CIVIL
CIUDAD OBREGÓN, SONORA

EDICTO .

JUICIO ORDINARIA MERCANTIL, EXPEDIENTE 1782/2002, PROMOVIDO SOCIEDAD HIPOTECARIA FEDERAL, S.N.C. INSTITUCION DE BANCA DE DESARROLLO, FIDUCIARIO SUSTITUTO DE BANCO DE MEXICO, EN FIDEICOMISO FONDO DE OPERACIÓN Y FINANCIAMIENTO BANCARIO DE


LA VIVIENDA (FOVI) REPRESENTADA POR HIPOTECARIA NACIONAL, S.A. DE C.V. SOCIEDAD FINANCIERA DE OBJETO LIMITADO, CONTRA MARITZA GUZMAN CORONADO, ORDENOSE REMATE PRIMERA ALMONEDA SIGUIENTE BIEN INMUEBLE: CASA HABITACION UBICADA AVENIDA SAN MARINO 428 NORTE, Y LOTE DE TERRENO SOBRE LA CUAL ESTA CONSTRUIDA FRACCION SUR LOTE 6, MANZANA 8, FRACCIONAMIENTO "LOS ANGELES" CIUDAD, SUPERFICIE 96.00 METROS CUADRADOS, SIGUIENTES MEDIDAS Y COLINDANCIAS: NORTE, 16.00 METROS VIVIENDA 11, FRACCION NORTE LOTE 6; SUR, 16.00 METROS VIVIENDA 13, FRACCION NORTE LOTE 7 AL ORIENTE, 6.00 METROS VIVIENDA 25 FRACCION SUR LOTE 13; PONIENTE, 6.00 METROS AVENIDA SAN MARINO; INSCRITO ANTE REGISTRO PUBLICO PROPIEDAD ESTA CIUDAD BAJO NUMERO 124957, VOLUMEN 1635, LIBRO 1 REGISTRO INMOBILIARIO.- CONVOQUENSE POSTORES Y ACREEDORES SIENDO POSTURA LEGAL QUE CUBRA DOS TERCERAS PARTES DE \$98,000.00 (NOVENTA Y OCHO MIL PESOS 00/100 MONEDA NACIONAL). REMATE VERIFICARSE LOCAL ESTE JUZGADO DIA OCHO DE MARZO AÑO DOS MIL CUATRO ONCE HORAS.- CIUDAD OBREGÓN, SONORA, ENERO 16 DEL 2004 C. SECRETARIA SEGUNDA DE ACUERDOS JUZGADO PRIMERO PRIMERA INSTANCIA DE LO CIVIL.- LIC. MIGUELINA LOPEZ ARVAYO.- RUBRICA.-
A393 13 14 15

JUZGADO TERCERO DE PRIMERA
INSTANCIA DE LO CIVIL
CIUDAD OBREGÓN, SONORA

EDICTO :

JUICIO ORDINARIO MERCANTIL, EXPEDIENTE 1622/2002, PROMOVIDO HIPOTECARIA NACIONAL, S.A. DE C.V. SOCIEDAD FINANCIERA DE OBJETO LIMITADO, EN CONTRA DE CINDY VEGA GAMEZ, ORDENOSE REMATE PRIMERA ALMONEDA SIGUIENTE BIEN INMUEBLE: CASA HABITACION UBICADA AVENIDA CASA REAL 409 Y LOTE DE TERRENO SOBRE LA CUAL ESTA CONSTRUIDA, NUMERO 4, MANZANA 16, FRACCIONAMIENTO RESIDENCIAL CASA BLANCA, CIUDAD, SUPERFICIE 133.40 METROS CUADRADOS, SIGUIENTES MEDIDAS Y COLINDANCIAS: NORTE, 20.00 METROS LOTE 3; SUR, 20.00 METROS LOTE 5; ESTE, 6.67 METROS CON LOTE 21; OESTE, 6.67 METROS AVENIDA CASA REAL; INSCRITO ANTE REGISTRO PUBLICO PROPIEDAD ESTA CIUDAD

COPIA

Boletín Oficial y
Archivo del EstadoSecretaría
de Gobierno

BAJO NUMERO 139,319, VOLUMEN 2693, LIBRO 1, REGISTRO INMOBILIARIO.- CONVOQUENSE POSTORES Y ACREEDORES SIENDO POSTURA LEGAL QUE CUBRA DOS TERCERAS PARTES DE \$250,000.00 (DOSCIENTOS CINCUENTA MIL PESOS 00/100 MONEDA NACIONAL). REMATE VERIFICARSE LOCAL ESTE JUZGADO DIA VEINTISIETE FEBRERO AÑO DOS MIL CUATRO. DOCE HORAS.- CIUDAD OBREGÓN, SONORA, ENERO 22 DEL 2004.- C. SECRETARIA SEGUNDA DE ACUERDAS.- LIC. ALMA LORENIA HERNANDEZ FIERRO.- RUBRICA.-
A394 13 14 15

JUZGADO TERCERO DE PRIMERA
INSTANCIA DE LO MERCANTIL
HERMOSILLO, SONORA

EDICTO.
CONVOCATORIA A REMATE EN PRIMERA ALMONEDA EXPEDIENTE 1271/2002 RELATIVO AL JUICIO ORDINARIO MERCANTIL PROMOVIDO POR EL LICENCIADO FERNANDO CANO VALENZUELA, APODERADO LEGAL DE SCOTIABANK INVERLAT S.A. INSTITUCION DE BANCA MULTIPLE GRUPO FINANCIERO SCOTIABANK INVERLAT, EN CONTRA DE LOS SEÑORES ANIBAL PEREZ ROCHA Y GLORIA MARIA CORNELIA ROCHA MARTINEZ, C. JUEZ SEÑALO LAS 9.00 HORAS DEL DIA 27 DE FEBRERO DEL AÑO 2004, PARA QUE TENGA LUGAR EN EL LOCAL QUE OCUPA ESTE H. JUZGADO EL REMATE SOBRE EL SIGUIENTE BIEN; LOTE DE TERRENO URBANO Y CONSTRUCCIÓN EN EL EXISTENTE MARCADO CON EL NUMERO 12, UBICADO EN LA MANZANA II, DEL FRACCIONAMIENTO HACIENDAS RESIDENCIAL, DE ESTA CIUDAD, EL CUAL TIENE UNA SUPERFICIE DE 133.00 METROS (CIENTO TREINTA Y TRES METROS CUADRADOS), Y LAS SIGUIENTES MEDIDAS Y COLINDANCIAS AL NORTE; EN 7.00 METROS CON CALLE PASEO DEL MOLINO; AL SUR; EN 7.00 METROS CON LOTES 24 Y 23; AL ESTE; EN 19.00 METROS CON LOTE 13; Y AL OESTE; EN 19.00 METROS CON LOTE 11; EL CUAL SE ENCUENTRA INSCRITO EN EL REGISTRO PUBLICO DE LA PROPIEDAD Y DE COMERCIO DE ESTA CIUDAD BAJO EL NÚMERO, 207,903, DE LA SECCION REGISTRO INMOBILIARIO LIBRO UNO VOLUMEN 113, AL EFECTO SE ORDENO CONVOCAR POSTORES POR ESTE CONDUCTO SIRVIENDO DE BASE PARA EL REMATE LA CANTIDAD DE \$145,600.00 (CIENTO CUARENTA Y CINCO MIL SEISCIENTOS

PESOS 00/100 M.N.) SIENDO POSTURA LEGAL LA QUE CUBRA LAS DOS TERCERAS PARTES DE DICHO VALOR.- HERMOSILLO, SONORA A 02 DE FEBRERO DEL 2004.- SECRETARIO PRIMERO DE ACUERDOS.- LIC. NILSA FUENTES ESCOBAR.- RUBRICA.-
A395 13 14 15

JUZGADO MIXTO DE PRIMERA INSTANCIA
PUERTO PEÑASCO, SONORA

EDICTO:
EN EXPEDIENTE 345/99, RELATIVO JUICIO EJECUTIVO MERCANTIL PROMOVIDO POR JUA JOSE CALVEZ MORFIN, CONTRA JESÚS JAVIE GARCIA BARBOZA, LA C. JUEZ DE PRIMER INSTANCIA MIXTO DE ESTE PARTIDO JUDICIAL SEÑALÓ LAS CATORCE HORAS DEL CINCO DE MARZO DEL AÑO DOS MIL CUATRO PARA QUE TENGA VERIFICATIVO REMATE EN SEGUNDA ALMONEDA BIEN INMUEBLE VALUADO PRESENTE JUICIO EL SIGUIENTE: TERRENO CONSTRUCCIÓN LOTE 003, MANZANA 34 SUPERFICIE 385.00 M2. CUARTEL COLONIAL ORIENTE, REGIÓN 3RA. FUNDO LEGAL PUERTO PEÑASCO, SONORA. SIGUIENTES MEDIDAS COLINDANCIAS: AL NORTE 17.50 METROS CON LOTE NUMERO 7; SUR 17.50 METROS CON CALL SIN NOMBRE; ESTE 22.00 METROS CON LOT NUMERO 4 Y OESTE 22.00 METROS CON LOT NUMERO 2. AL CUAL SE ASIGNA VALOR COMERCIAL \$627,750.00 SEISCIENTO VEINTISIETE MIL SETECIENTOS CINCUENTA PESOS. LO QUE SE HACE DEL CONOCIMIENTO INTERESADOS, CONVOCÁNDOSE POSTORES, EN LA INTELIGENCIA SERVIRÁ DE BASE REMATE PRECIO SEISCIENTOS VEINTISIETE MIL SETECIENTOS CINCUENTA PESOS 00/100 MONEDA NACIONAL, FIJADO PERITOS AVALÚOS Y POSTURA LEGAL CUBRA DOS TERCERAS PARTES CON REBAJA DEL 20% SOBRE DICHO AVALUÓ.- PUERTO PEÑASCO, SONORA; 04 DE FEBRERO DE 2004.- EL C. SECRETARIO DE ACUERDOS.- LIC. JAIME ORLANDO URQUIDEZ NIEBLAS.- RUBRICA.-
A396 13 14 15

JUZGADO SÉPTIMO DE DISTRITO EN EL
ESTADO DE SONORA, CON RESIDENCIA
CIUDAD OBREGÓN, SONORA

EDICTO.
EN EL CUADERNO FORMADO CON MOTIVO DE LA EJECUCIÓN FORZOSA DENTRO DEL INCIDENTE

COPIA

Boletín Oficial y
Archivo del EstadoSecretaría
de Gobierno

DE REGULACIÓN DE COSTAS DERIVADO DEL JUICIO ORDINARIO MERCANTIL 5/92 PROMOVIDO POR CARLOS ENRIQUE PARADA LABORIN, REPRESENTANTE COMUN DE LA ACTORA EN CONTRA DE MUYSA DISTRIBUIDORA, S.A. DE C.V., SE ORDENO SACAR A REMATE EN PRIMERA Y PUBLICA ALMONEDA Y PUBLICA ALMONEDA EL BIEN INMUEBLE CONSISTENTE EN 35-00-00 HECTAREAS DE TERRENO AGRÍCOLA, LOCALIZADAS EN LOTES COMPLETOS NUMERO 34, 35 Y 36, ASI COMO LA FRACCION PONIENTE DEL LOTE NUMERO 37, TODOS DE LA MANZANA 1714, DEL FRACCIONAMIENTO RICHARDSON DEL VALLE DEL YAQUI, SONORA. CONVOQUESE POSTORES Y ACREEDORES SIENDO POSTURA LEGAL LA QUE CUBRA LAS DOS TERCERAS PARTES DE UN MILLON QUINIENTOS MIL PESOS 00/100 MONEDA NACIONAL. REMATE A VERIFICARSE EN EL LOCAL QUE OCUPA ESTE JUZGADO A LAS ONCE HORAS CON SIETE MINUTOS DEL VEINTITRÉS DE FEBRERO DE DOS MIL CUATRO.- CIUDAD OBREGÓN, SONORA, ENERO 28 DE 2004.- SECRETARIO DEL JUZGADO SÉPTIMO DE DISTRITO EN EL ESTADO DE SONORA.- LIC. JUAN CARLOS RAMÍREZ SÁNCHEZ.- RUBRICA.-
A416 13 14 15

JUZGADO PRIMERO DE PRIMERA
INSTANCIA DE LO CIVIL
SAN LUIS RIO COLORADO, SONORA
EDICTO.
EN EL JUICIO EJECUTIVO MERCANTIL PROMOVIDO POR LA C. LIC. LEONARDO ESPINOZA ROJO, EN CONTRA DE JUAN OCTAVIO RODRÍGUEZ OVALLES DENTRO DEL EXPEDIENTE NUMERO 1197/97. LA C. JUEZ DE PRIMERA INSTANCIA DE ESTE PARTIDO JUDICIAL DE SAN LUIS RIO COLORADO, SONORA, LIC. ELVIA ZATARAIN ANDABLO, SEÑALO LAS NUEVE HORAS DEL DIA CINCO DE MARZO DEL DOS MIL CUATRO PARA QUE SE LLEVE A CABO EL REMATE EN PRIMER ALMONEDA DEL BIEN INMUEBLE QUE SE DESCRIBE A CONTINUACIÓN; MEDIDAS Y COLINDANCIAS: DISTANCIA EN: PUNTOS CARDINALES: METROS: COLINDANCIAS: NORTE: 9.80 METROS. CON CALLEJÓN KINO. SUR: 9.10 METROS, CON AVE. ZARAGOZA. ESTE: 44.80 METROS. CON CALLE 31. OESTE: 44.80 METROS. CON LOTE 01 DE ESTA CIUDAD. AREA TOTAL 423.00 METROS CUADRADOS

SEGÚN ESCRITURAS. SIENDO EL TOTAL DEL INMUEBLE LA CANTIDAD DE \$149,000.00 (CIENTO CUARENTA Y NUEVE MIL PESOS 00/100 MONEDA NACIONAL). LO QUE SE HACE DEL CONOCIMIENTO DE LOS INTERESADOS CONVOCÁNDOSE A POSTORES EN LA INTELIGENCIA DE QUE SERVIRA DE BASE PARA EL REMATE DEL PRECIO FIJADO POR LOS PERITOS EN EL AVALUO RESPECTIVO Y QUE SERA POSTURA LEGAL LA QUE CUBRA LAS DOS TERCERAS PARTES DEL MISMO.- SE CONVOCA A POSTORES.- SAN LUIS RIO COLORADO, SONORA, ENERO 22 DEL 2004.- SECRETARIO TERCERA DE ACUERDOS.- LIC. MONICA SOLI PIÑA.- RUBRICA.-
A428 14 15 16

JUZGADO PRIMERO DE PRIMERA
INSTANCIA DE LO CIVIL
SAN LUIS RIO COLORADO, SONORA
EDICTO :
JUZGADO PRIMERO DE PRIMERA INSTANCIA D LO CIVIL ESTA CIUDAD, CONVOCATORIA PAR REMATE EN PRIMERA ALMONEDA, EXPEDIENT NUMERO 1691/02 JUICIO EJECUTIVO MERCANTIL PROMOVIDO POR LOS LICS. RAMON GASTELUM GASTELUM Y MARIA DE JESUS GASTELUM PAYAN, EN CONTRA DE JULIO RAMIREZ RUEDA LA JUEZ SEÑALO LAS ONCE HORAS DEL DI ONCE DE MARZO DEL DOS MIL CUATRO, PAR LA AUDIENCIA DE REMATE EN PRIMER ALMONEDA SOBRE EL SIGUIENTE BIE INMUEBLE: LOTE NUMERO 7 DE LA MANZANA 896-A, ZONA 001 CON UNA SUPERFICIE DE 450.0 METROS CUADRADOS CON LAS SIGUIENTE MEDIDAS Y COLINDANCIAS: AL NORTE: 20.0 METROS CON LOTE NUMERO 10, AL SUR: 20.0 METROS CON AV. OAXACA B, AL ESTE: 22.50 METROS CON LOTE NUMERO 6, AL OESTE: 22.50 METROS CON LOTE NUMERO 8. SIENDO LA POSTURA LEGAL LA QUE CUBRA LAS DOS TERCERAS PARTES DE LA CANTIDAD DE \$243.708.28 (DOSCIENTOS CUARENTA Y TRES MIL SETECIENTOS OCHO PESOS 28/100 M.N.).- SAN LUIS RÍO COLORADO, SONORA, A 14 DE ENERO DE 2004.- C. SECRETARIO SEGUNDO DE ACUERDOS.- LIC. PEDRO ESQUER BELTRAN.- RUBRICA.-
A429 14 15 16

COPIA



JUZGADO SEGUNDO DE LO CIVIL
CIUDAD OBREGÓN, SONORA

EDICTO :

EXPEDIENTE 793/02 JUICIO EJECUTIVO MERCANTIL PROMOVIDO POR LIC ALBERTO BARRAGAN MORALES, ENDOSATARIO EN PROCURACION DE JOSE ORTIZ QUIROZ, CONTRA GUILLERMO LOPEZ AYALA Y MARIA ORTEGA. ORDENOSE SACAR REMATE PRIMERA ALMONEDA BIEN INMUEBLE: PREDIO URBANO Y CONSTRUCCION SOBRE LOTE 02 MANZANA 08, COL. VIVIANO D. MURRIETA DE COCORIT, SONORA, SUPERFICIE 130.00 METROS CUADRADOS, COLINDA AL NORTE EN 13.00 METROS CON CALLE SABINAL; AL SUR 13.00 METROS CON LOTE 04; AL ESTE 10.00 METROS CON LOTE 01 Y AL OESTE 10.00 METROS CON LOTE 02, INSCRITO BAJO EL NUMERO 92233 VOLUMEN 223 SECCION PRIMERA DE FECHA 08 DE NOVIEMBRE DE 1993. CONVOCANDOSE POSTORES: POSTURA LEGAL CUBRA DOS TERCERAS PARTES DEL AVALUO PRACTICADO \$76,000.00 (SETENTA Y SEIS MIL PESOS 00/100 M.N.)), FIJANDOSE REMATE A CELEBRAR LOCAL ESTE JUZGADO, DOCE HORAS DIA NUEVE DE MARZO DEL DOS MIL CUATRO.- CD. OBREGON, SONORA, ENERO 08 DEL 2004.- SECRETARIA PRIMERA DE ACUERDOS.- LIC. NIDIA ALICIA LOPEZ HERNÁNDEZ.- RUBRICA.-

A431 14 15 16

JUZGADO PRIMERO DE PRIMERA
INSTANCIA DE LO CIVIL
CIUDAD OBREGÓN, SONORA

EDICTO .

EXPEDIENTE 839/01 JUICIO EJECUTIVO MERCANTIL PROMOVIDO POR LIC. ALBERTO BARRAGAN MORALES, ENDOSATARIO EN PROCURACION DE GUILLERMINA AHUMADA RODRIGUEZ, CONTRA LUÍS FERNANDO MORENO FLORES, ORDENOSE SACAR REMATE SEGUNDA ALMONEDA BIEN INMUEBLE: PREDIO URBANO Y CONSTRUCCION SOBRE LOTE 52 MANZANA 07, FRACCIONAMIENTO LAS TORRES DE ESTA CIUDAD, SUPERFICIE 117.00 METROS CUADRADOS, COLINDA AL NORTE EN 6.50 METROS CON CALLE LUCERNA; AL SUR 6.50 METROS CON LOTE 13; AL ESTE 18.00 METROS CON LOTE 53 Y AL OESTE 18.00 METROS CON LOTE 51, INSCRITO BAJO EL NUMERO 86357

VOLUMEN 213 SECCION PRIMERA DE FECHA 10 DE JUNIO DE 1993. CONVOCANDOSE POSTORES: POSTURA LEGAL CUBRA DOS TERCERAS PARTES DEL AVALUO PRACTICADO \$210,000.00 ((DOSCIENTOS DIEZ MIL PESOS 00/100 M.N.)), CON REBAJA DEL VEINTE POR CIENTO, FIJANDOSE REMATE A CELEBRAR LOCAL ESTE JUZGADO, TRECE HORAS DIA DIECIOCHO DE MARZO DEL DOS MIL CUATRO.- CD. OBREGON, SONORA, ENERO 30 DEL 2004.-SECRETARIA PRIMERA DE ACUERDOS JUZGADO PRIMERO DE PRIMERA INSTANCIA DE LO CIVIL.- LIC. MIREY MARTINEZ ACUÑA.- RUBRICA.-

A432 14 15 16

PRIMER PARTIDO JUDICIAL
JUZGADO SEGUNDO DE LO MERCANTIL
GUADALAJARA, JALISCO

EDICTO :

EXPEDIENTE 1396/2001, JUICIO MERCANTIL EJECUTIVO, PROMOVIDO POR COMERCIALIZADORA-CG DE HERMOSILLO S. DE C.V., EN CONTRA DE DAVID MARTINEZ VALDEZ. REMATESE 10:30 DIEZ HORAS CO TREINTA MINUTOS DEL DIA 27 VEINTISIETE DE FEBRERO DEL AÑO 2004 DOS MIL CUATRO, LOS SIGUIENTES BIENES INMUEBLES: 50% DEL LOT 11 Y CASA HABITACION NUMERO 20 EN EDIFICADA, LOCALIZADA EN LA CALLE COST RICA, MANZANA VII, DEL -FRACCIONAMIENTO COSTA DEL SOL, SECCION A, DE LA CIUDAD D HERMOSILLO, SONORA, CON VALOR D \$139,400.00 (CIENTO TREINTA Y NUEVE CUATROCIENTOS PESOS 00/100 M.N.). 50% DE LOTE 16 Y CASA HABITACION EN EL EDIFICADA MANZANA 3, CUARTEL FRACCIONAMIENTO NUEVA ESPAÑA EN LA CIUDAD -DE HERMOSILLO, SONORA, CON VALOR DE \$153,100.00 (CIENTO CINCUENTA Y TRES MIL CIENTOS PESOS 00/100 M.N.). CITESE POSTORES, DOS TERCERAS PARTES DEL PRECIO DEL AVALUO DE LA PRIMERA FINCA CITESE ACREEDORES A BANCA SERFIN S.A. ASI COMO A LA COPROPIETARIA C. OLGA GARCIA MENDIVIL, DE LA SEGUNDA FINCA CITESE ACREEDORES, INFONAVIT Y A LA CO-PROPIETARIA C. OLGA GARCIA MENDIVIL.- GUADALAJARA, JAL., 08 DE ENERO DEL 2004.- LA SECRETARIO DE ACUERDOS.- LIC. PATRICIA GONZALEZ TOLEDO.- RUBRICA.-

A461 14 15 16

COPIA

Boletín Oficial y
Archivo del EstadoSecretaría
de Gobierno


JUZGADO TERCERO DE LO MERCANTIL
HERMOSILLO, SONORA

EDICTO :

CONVOCATORIA DE REMATE PRIMERA
ALMONEDA QUE EN EL EXPEDIENTE NUMERO
3042/94, RELATIVO AL JUICIO EJECUTIVO
MERCANTIL PROMOVIDO POR BANCO NACIONAL
DE MEXICO, S.A., INTEGRANTE DEL GRUPO
FINANCIERO BANAMEX ACCIVAL, S.A. DE C. V.,
EN CONTRA DE RIGOBERTO AGUIRRE CAMPA Y
ANA LOURDES BORCHARDT MALDONADO DE
AGUIRRE Y MARIA BORCHARDT MALDONADO, EL
JUEZ TERCERO DE LO MERCANTIL DEL DISTRITO
JUDICIAL DE HERMOSILLO, SONORA, SEÑALO
LAS NUEVE HORAS DEL DIA TRES DE MARZO
DEL DOS MIL CUATRO PARA QUE TENGA
VERIFICATIVO EN ESTE H. JUZGADO LA
DILIGENCIA DE REMATE EN PRIMERA ALMONEDA
DEL SIGUIENTE BIEN INMUEBLE: - LOTE DE
TERRENO Y CONSTRUCCIÓN, PREDIO LA
VIRGEN, LA COLORADA, SONORA, SUPERFICIE
DE 850-26-67 HECTAREAS PARTIENDO DEL
PUNTO DENOMINADO MOJONERA SAHUARO QUE
SE LOCALIZO AL NORTE DEL POLÍGONO CON
RUMBO S25°2'127"Y DISTANCIA DE 4105.97M SE
LLEGA AL PUNTO DENOMINADO PICACHO,
COLINDANDO CON ESTA LINEA CON TERRENOS
DE PRESUNTO PROPIEDAD DE JESÚS AGUIRRE
DE ESTE PUNTO CON RUMBO N81°22'08"E Y
DISTANCIA 4995.03 SE LLEGA AL PUNTO
DENOMINADO SALTO, COLINDANDO DE ESTA
LINEA CON TERRENOS DE PRESUNTO
PROPIEDAD DE MARIA DE JESÚS VDA. DE
CARRAZCO DE ESTE PUNTO DENOMINADO
MOJONERA SAHUARO, DE PARTIDA PARA
CERRAR LA DESCRIPCIÓN DEL POLÍGONO NO
COLINDANDO EN ESTA LINEA CON LA FRACCION
NORTE DEL PREDIO DENOMINADO LA VIRGEN.
INSCRITO EN EL REGISTRO PUBLICO BAJO EL
NUMERO 105128 VOLUMEN 190 SECCION I.
SIRVIENDO DE BASE LA CANTIDAD DE
\$1'212.100.00 M. N. SIENDO LA POSTURA LEGAL
QUE CUBRA LAS DOS TERCERAS PARTES DE
DICHOS AVALUOS. ---PREDIO RUSTICO
LOCALIZACIÓN PREDIO LA VIRGEN, LA
COLORADA SONORA, CON SUPERFICIE DE 758-
52-25 HECTAREAS CON LAS SIGUIENTES
MEDIDAS Y COLINDANCIAS PARTIENDO DEL
PUNTO DENOMINADO EL SALTO, QUE SE
LOCALIZA AL SUR DEL POLÍGONO CON RUMBO
N19° 05' 33 "E Y DISTANCIA 1,420.34 MTS, SE
LLEGA AL PUNTO DENOMINADO MOJONERA

CASA VIEJA DE ESTE PUNTO CON RUMBO N88°4
7'38" E Y DISTANCIA DE 856.58 MTS SE LLEGA A
LA ESQUINA S.W. RENDÓN COLINDANDO EN
ESTAS DOS LINEAS CON EJIDO SAN MARCIAL; DE
ESTE PUNTO CON RUMBO N16°5' 920" W Y
DISTANCIA DE 1,465.19 METROS SE LLEGA A LA
ESQUINA N.E.P.A. AGUIRRE; COLINDANDO EN
ESTA LINEA CON PROPIEDAD DE JUSTO
RENDÓN; DE ESTE PUNTO CON RUMBO N78°
33'55"W Y DISTANCIA DE 4,007.39 MTS SE LLEGA
A LA ESQUINA PUNTA SAHUARO, COLINDANDO
CON PRESUNTA PROPIEDAD DE MANUEL
RENDÓN C, DE ESTE PUNTO, CON RUMBO S13°
41'47" W Y DISTANCIA DE 612.61 MTS SE LLEGA A
LA MOJONERA SAHUARO, COLINDANDO CON
JESÚS AGUIRRE, DE ESTE PUNTO CON RUMBO
S47° 03'E Y DISTANCIA DE 4,344.60 MTS SE LLEGA
A LA MOJONERA EL SALTO, PARA CERRAR EL
POLÍGONO, COLINDANDO EN ESTA LINEA CON
FRACCIÓN SUR DEL PREDIO "LA VIRGEN".
INSCRITO EN EL REGISTRO PUBLICO BAJO EL
NUMERO 105128 VOLUMEN 190 SECCION I.
SIRVIENDO DE BASE LA CANTIDAD DE
\$937,100.00 M. N. SIENDO LA POSTURA LEGAL
QUE CUBRA LAS DOS TERCERAS PARTES DE
DICHOS AVALUOS. ---PREDIO RUSTICO.
LOCALIZACIÓN LOTE 2 AL SURESTE DE LA
CABIDA LEGAL DEL PREDIO LOS POSITOS CON
SUPERFICIE DE 162-75-53 H CON LAS
SIGUIENTES MEDIDAS Y COLINDANCIAS:
PARTIENDO DEL PUNTO 1 CON RUMBO N77° 12'W
Y DISTANCIA DE 1,233.90 MTS HASTA LLEGAR AL
PUNTO 2, COLINDANDO CON PROPIEDAD DE LA
SRA. JOSEFINA G. DE ESTETA, PARTIENDO DEL
PUNTO 2 CON RUMBO S12° 48' W Y DISTANCIA DE
1,319.032 METROS HASTA LLEGAR AL PUNTO 3
COLINDANDO CON PROPIEDAD DE JESÚS
AGUIRRE GARCIA, PARTIENDO DEL PUNTO 3
CON RUMBO S77°1' 2'EY DISTANCIA DE 1,233.90
METROS HASTA LLEGAR AL PUNTO 4
COLINDANDO CON PROPIEDAD DE PEDRO
ADOLFO AGUIRRE ANGULO, PARTIENDO DEL
PUNTO 4 CON RUMBO N12° 48'EY DISTANCIA DE
1,319.032 METROS, HASTA LLEGAR AL PUNTO 1
QUE ES EL PUNTO DE PARTIDA, CERRANDO EL
PERÍMETRO Y COLINDANDO CON REPRESO DE
ENMEDIO DE LUIS ROSENDO AGUIRRE ANGULO.
INSCRITO EN EL REGISTRO PUBLICO BAJO EL
NUMERO 105125 VOLUMEN 190 SECCION I.
SIRVIENDO DE BASE LA CANTIDAD DE
\$283.300.00 M. N. SIENDO LA POSTURA LEGAL
QUE CUBRA LAS DOS TERCERAS PARTES DE

COPIA

Boletín Oficial y
Archivo del EstadoSecretaría
de Gobierno

DICHO AVALUO.- -PREDIO RUSTICO LOCALIZACIÓN LOTE 2 AL SURESTE DE LA CABIDA LEGAL DEL PREDIO LOS POSITOS CON SUPERFICIE DE 306-36-33 HECTAREAS CON LAS SIGUIENTES MEDIDAS Y COLINDANCIAS: PARTIENDO DEL PUNTO 2 CON RUMBO N84°3.1' W Y DISTANCIA DE 1,233.90 METROS HASTA LLEGAR AL PUNTO 17, PARTIENDO DEL PUNTO 17 CON RUMBO N12° 48 E Y DISTANCIA DE 2,400.00 MTS HASTA LLEGAR AL PUNTO 16 PARTIENDO DEL PUNTO 16 CON RUMBO S77° 12'E Y DISTANCIA DE 1,233.90 METROS HASTA LLEGAR AL PUNTO 15, PARTIENDO DEL PUNTO 15 CON RUMBO S12° 48W Y DISTANCIA DE 2,555.73 METROS HASTA LLEGAR AL PUNTO 2 QUE ES EL PUNTO DE PARTIDA, CERRANDO EL PERIMETRO. INSCRITO EN EL REGISTRO PUBLICO BAJO EL NUMERO 105125 VOLUMEN 190 SECCION I. SIRVIENDO DE BASE LA CANTIDAD DE \$435,800.00 M. N. SIENDO LA POSTURA LEGAL QUE CUBRA LAS DOS TERCERAS PARTES DE DICHO AVALUO.- PREDIO URBANO, LOTE 25, MANZANA 25, CUARTEL FUENTES DEL MEZQUITAL, SUPERFICIE DE 162.00 MTS² COLINDANDO AL NORTE EN 9.00 MTS CON CALLE DE LOS FRESNOS, AL SUR EN 9.00 MTS CON LOTE 06, AL ESTE EN 18.00 MTS CON LOTE 26 Y AL OESTE EN 18.00 MTS CON LOTE 24. INSCRITO EN EL REGISTRO PUBLICO BAJO EL NUMERO 140827 VOLUMEN 251 SECCION I. SIRVIENDO DE BASE LA CANTIDAD DE \$264,900.00 M. N. SIENDO LA POSTURA LEGAL QUE CUBRA LAS DOS TERCERAS PARTES DE DICHO AVALUO. PREDIO URBANO CLAVE CATASTRAL 360015637002, LOTE 2, MANZANA VIII, LOCALIZACIÓN FRACCIONAMIENTO SACRAMENTO RESIDENCIAL, SUPERFICIE DE 300.00 MTS², COLINDA AL NORTE EN 15.00 MTS CON LOTE 01, AL SUR EN 15.00 MTS CON AVENIDA 8, AL ESTE EN 20.00 MTS CON PASEO SACRAMENTO Y AL OESTE EN 20.00 MTS CON LOTE 03. INSCRITO EN EL REGISTRO PUBLICO BAJO EL NUMERO 171551 VOLUMEN 304 SECCION I. SIRVIENDO DE BASE LA CANTIDAD DE \$965,200.00 M. N. SIENDO LA POSTURA LEGAL QUE CUBRA LAS DOS TERCERAS PARTES DE DICHO AVALUO.- PREDIO RUSTICO. CLAVE CATASTRAL 3600D620038, LOCALIZACIÓN PREDIO EL POZO MUN. DE GUAYMAS, SONORA, SUPERFICIE DE 800-43-15 HECTAREAS PARTIENDO DEL PUNTO F-1 QUE SE LOCALIZA AL SUROESTE DEL POLÍGO NO CON RUMBO N5°2' 9E Y DISTANCIA DE 1995.30

METROS, SE LLEGA AL PUNTO F-2 COLINDANDO EN ESTA LINEA CON EL PREDIO DENOMINADO SAN FRANCISCO DE PRESUNTA PROPIEDAD DEL C. FCO. RICARDO AGUIRRE, DE ESTE PUNTO CON RUMBO S48°3' 1' E DISTANCIA DE 8,066.79 MTS SE LLEGA AL PUNTO 1, COLINDANDO EN ESTA LINEA CON PARTE DEL PREDIO DENOMINADO LOS POCITOS Y REGRESO DE ENMEDIO Y EL PITACHO, PRESUNTAS PROPIEDAD DE ALFREDO SYMONDS AGUIRRE Y SALVADOR AGUIRRE CAMPA, DE ESTE PUNTO CON RUMBO S8°4' 5' WY DISTANCIA DE 997.00 MT^c SE LLEGA AL PUNTO H, COLINDANDO EN EST LINEA CON EL PREDIO DENOMINADO SA COSME, PRESUNTA PROPIEDAD DE LUIS CARRAZCO, DE ESTE PUNTO CON RUMBO N84° 1' WY DISTANCIA DE 8,020.96 METROS, SE LLEG AL PUNTO F-1 DE PARTIDA PARA CERRAR LA DESCRIPCIÓN DEL POLÍGO NO, COLINDANDO EN ESTA LINEA CON EL PREDIO DENOMINADO LA CUEVITAS. INSCRITO EN EL REGISTRO PUBLICO BAJO EL NUMERO 247543 VOLUMEN 361 SECCION REGISTRO INMOBILIARIO SIRVIENDO DE BASE LA CANTIDAD DE \$1,058,400.00 M. N. SIENDO LA POSTURA LEGAL QUE CUBRA LAS DOS TERCERAS PARTES DE DICHO AVALUO. PREDIO RUSTICO CLAVE CATASTRAL 3600D6220036, LOCALIZACIÓN PREDIO EL PICACHO, MUN. DE GUAYMAS, SONORA, SUPERFICIE DE 999-99-46 HECTAREA PARTIENDO DEL PUNTO F-4 QUE SE LOCALIZA AL SUROESTE DEL POLÍGO NO CON RUMBO S84° 3' E., DISTANCIA DE 2,653.62 METROS SE LLEGA AL PUNTO "I" COLINDANDO EN ESTA LINEA CON PARTE DEL PREDIO EL POZO, PRESUNTA PROPIEDAD DE JOSE LUIS SYMONDS AGUIRRE, DE ESTE PUNTO CON RUMBO N84° 45'E DISTANCIA DE 2,419.44 METROS SE LLEGA AL PUNTO C, DE ESTE PUNTO CON RUMBO 84° 45'EY DISTANCIA DE 1,250.00 SE LLEGA AL PUNTO K COLINDANDO EN ESTAS DOS LINEAS CON EL PREDIO DENOMINADO SAN COSME, DE PRESUNTA PROPIEDAD DE C. LUIS CARRAZCO, DE ESTE PUNTO CON RUMBO N84°3' 3' WY DISTANCIA DE 1,750.00 METROS SE LLEGA AL PUNTO K-1, DE ESTE PUNTO CON RUMBO N73°0' 3' WY DISTANCIA DE 1,450.00 METROS LLEGA AL PUNTO K-2 COLINDANDO EN ESTAS DOS LINEAS CON EL PREDIO LLANO PRIETO, DE PRESUNTA PROPIEDAD DE ENRIQUE SYMONDS AGUIRRE, DE ESTE PUNTO CON RUMBO S7°4' 2' MY DISTANCIA DE 6,338.20 METROS SE LLEGA AL

COPIA

Boletín Oficial y
Archivo del EstadoSecretaría
de Gobierno

PUNTO F-4 DE PARTIDA PARA CERRAR EL POLIGONO, COLINDANDO EN ESTA LINEA CON EL PREDIO REPRESO DE ENMEDIO INSCRITO EN EL REGISTRO PUBLICO BAJO EL NUMERO 247543 VOLUMEN 3618 SECCION REGISTRO INMOBILIARIO. SIRVIENDO DE BASE LA CANTIDAD DE \$1,225,300.00 M. N. SIENDO LA POSTURA LEGAL QUE CUBRA LAS DOS TERCERAS PARTES DE DICHO AVALUO.- PREDIO RUSTICO. CLAVE CATASTRAL 3600D6220039, LOCALIZACIÓN PREDIO LAS CUEVITAS, SUPERFICIE DE 799-05-33 HECTAREAS, PARTIENDO DEL PUNTO F, QUE SE LOCALIZA AL SUROESTE DEL POLIGONO O CON RUMBO N5°29 'EY DISTANCIA DE 1,001.15 METROS SE LLEGA AL PUNTO F-1, COLINDANDO EN ESTA LINEA CON PARTE DEL PREDIO SAN FRANCISCO, PRESUNTA PROPIEDAD DE FCO. SYMONDS AGUIRRE, DE ESTE PUNTO CON RUMBO S84° 31 E Y DISTANCIA DE 8,00.06 METROS SE LLEGA AL PUNTO H, COLINDANDO EN ESTA LINEA CON EL PREDIO EL POZO, PRESUNTA PROPIEDAD DE JOSE LUIS SYMONDS AGUIRRE, DE ESTA PUNTO CON RUMBO S8° 45'W Y DISTANCIA DE 1,003.00 METROS SE LLEGA AL PUNTO G, COLINDANDO EN ESTA LINEA CON PARTE DEL PREDIO SAN COSME, PRESUNTA PROPIEDAD DE LUIZ CARRAZCO, DE ESTE PUNTO CON RUMBO N84°3 21'W Y DISTANCIA DE 7,951.07 METROS SE LLEGA AL PUNTO F, DE PARTIDA PARA CERRAR LA DESCRIPCIÓN DEL POLIGONO O, COLINDANDO EN ESTA LINEA CON EL PREDIO RANCHO ALEGRE, PROPIEDAD DE FEDERICO VALENZUELA, PARTE DEL PREDIO EL PIMA, PROPIEDAD DE ROBERTO RIVERA. INSCRITO EN EL REGISTRO PUBLICO BAJO EL NUMERO 247543 VOLUMEN 3618 SECCION REGISTRO INMOBILIARIO. -SIRVIENDO DE BASE LA CANTIDAD DE \$891,500.00 M. N. SIENDO LA POSTURA LEGAL QUE CUBRA LAS DOS TERCERAS PARTES DE DICHO AVALUO.- PREDIO RUSTICO. LOCALIZACIÓN PREDIO GUADALUPE, MUNICIPIO DE GUAYMAS, SONORA, SUPERFICIE DE 624-12-65 HECTAREAS PARTIENDO DEL PUNTO L QUE SE LOCALIZA AL SURESTE POLIGONO O CON RUMBO N30° 27 W Y DISTANCIA DE 1,011.85, SE LLEGA AL PUNTO M COLINDANDO EN ESTA LINEA CON TERRENOS PRESUNTOS NACIONALES, DE ESTE PUNTO CON RUMBO N75°1 8 'WY DISTANCIA DE 6,448.36 METROS SE LLEGA AL PUNTO M-1 COLINDANDO EN ESTA LINEA CON EL PREDIO DENOMINADO EL SAHUARO, DE PRESUNTA PROPIEDAD DE RAUL

ANGULO, DE ESTE PUNTO, CON RUMBO S12° 48 W Y DISTANCIA DE 1024.00 MTS, SE LLEGA AL PUNTO L-1 COLINDANDO EN ESTA LINEA CON PARTE DEL PREDIO DENOMINADO LOS POCITOS; DE ESTE PUNTO CON RUMBO S75° 18 E Y DISTANCIA DE 6097.40 MTS SE LLEGA AL PUNTO L DE PARTIDA PARA CERRAR EL POLIGONO O COLINDANDO EN ESTA LINEA CON EL PREDIO DENOMINADO LLANO PRIETO. INSCRITO EN EL REGISTRO PUBLICO BAJO EL NUMERO 114891 VOLUMEN 206 SECCION I. SIRVIENDO DE BASE LA CANTIDAD DE \$662,800.00 M. N. SIENDO LA POSTURA LEGAL QUE CUBRA LAS DOS TERCERAS PARTES DE DICHO AVALUO.- PREDIO RUSTICO. LOCALIZACIÓN REPRESO DE ENMEDIO, GUAYMAS, SONORA. SUPERFICIE DE 999-92-98 HECTAREAS, PARTIENDO DEL PUNTO F-3 QUE SE LOCALIZA AL SUROESTE DEL POLIGONO, CON RUMBO S84° 31 'EY DISTANCIA DE 2828.18 METROS, SE LLEGA AL PUNTO F-4 COLINDANDO CON ESTA LINEA CON PARTE DEL PREDIO DENOMINADO EL POZO DE PRESUNTA PROPIEDAD DEL C. JOSE LUIS SYMONDS A; DE ESTE PUNTO CON RUMBO N7°4 2 'E Y DISTANCIA DE 3838.20 METROS, SE LLEGA AL PUNTO K-2 COLINDANDO EN ESTA LINEA CON EL PREDIO DENOMINADO EL PICACHO DE PRESUNTA PROPIEDAD DEL C. SALVADOR AGUIRRE CAMPA, DE ESTE PUNTO CON RUMBO S88° 00 W Y DISTANCIA DE 2,508.37 METROS, SE LLEGA AL PUNTO K-3 COLINDANDO EN ESTA LINEA CON EL PREDIO DENOMINADO LLANO PRIETO DE PRESUNTA PROPIEDAD DE ENRIQUE SYMONDS AGUIRRE, DE ESTE PUNTO CON RUMBO S12°4 8'WY DISTANCIA DE 3713.56 METROS, SE LLEGA AL PUNTO F-3 DE PARTIDA PARA CERRAR EL POLIGONO COLINDANDO EN ESTA LINEA CON PARTE DEL PREDIO DENOMINADO LOS POCITOS. INSCRITO EN EL REGISTRO PUBLICO BAJO EL NUMERO 114891 VOLUMEN 206 SECCION I. SIRVIENDO DE BASE LA CANTIDAD DE \$1,776,700.00 M. N. SIENDO LA POSTURA LEGAL QUE CUBRA LAS DOS TERCERAS PARTES DE DICHO AVALUO.- PREDIO RUSTICO. LOCALIZACIÓN LLANO PRIETO, GUAYMAS, SONORA. SUPERFICIE DE 1002-99-02 HECTAREAS, PARTIENDO DEL PUNTO K, UBICADO AL SURESTE DEL POLIGONO, CON RUMBO N30°2 7'E Y DISTANCIA DE 1474.09 METROS SE LLEGA AL PUNTO L COLINDANDO EN ESTA LINEA CON TERRENOS PRESUNTOS NACIONALES, DE ESTE PUNTO CON RUMBO

COPIA

Boletín Oficial y
Archivo del EstadoSecretaría
de Gobierno

N75°1 8'WY DISTANCIA DE 6,097.40 METROS, SE LLEGA AL PUNTO L-1 COLINDANDO EN ESTA LINEA CON EL PREDIO DENOMINADO GUADALUPE, DE ESTE PUNTO CON RUMBO S12°4 8'WY DISTANCIA DE 2146.32 METROS, SE LLEGA AL PUNTO K-3 COLINDANDO EN ESTA LINEA CON PARTE DEL PREDIO DENOMINADO LOS POCITOS DE ESTE PUNTO CON RUMBO N88° 00'E Y DISTANCIA DE 2,508.37 METROS SE LLEGA AL PUNTO K-2 COLINDANDO EN ESTA LINEA CON EL PREDIO DENOMINADO REPRESO DE ENMEDIO; DE ESTE PUNTO CON RUMBO S73°0 3 'E Y DISTANCIA DE 1,450.00 METROS SE LLEGA AL PUNTO K-1 DE ESTE PUNTO CON RUMBO S84°3 3'WY DISTANCIA DE 1,750.00 METROS, SE LLEGA AL PUNTO K DE PARTIDA PARA CERRAR LA DESCRIPCIÓN DEL POLÍGONO, COLINDANDO EN ESTA LINEA CON EL PREDIO DENOMINADO EL PICACHO. INSCRITO EN EL REGISTRO PUBLICO BAJO EL NUMERO 114891 VOLUMEN 206 SECCION I. SIRVIENDO DE BASE LA CANTIDAD DE \$2,081,100.00 M. N. SIENDO LA POSTURA LEGAL QUE CUBRA LAS DOS TERCERAS PARTES DE DICHO AVALUO.- PREDIO RUSTICO. LOCALIZACIÓN EL SAHUARO, GUAYMAS, SONORA. SUPERFICIE DE 499-64-14 HECTAREAS, COLINDA AL NORTE RESTO DEL DECLARANTE, AL SUR PREDIO GUADALUPE, AL ESTE PREDIO LA VIRGEN Y AL OESTE PREDIO LOS POCITOS. INSCRITO EN EL REGISTRO PUBLICO BAJO EL NUMERO 114893 VOLUMEN 206 SECCION I. SIRVIENDO DE BASE LA CANTIDAD DE \$561,200.00 M. N. SIENDO LA POSTURA LEGAL QUE CUBRA LAS DOS TERCERAS PARTES DE DICHO AVALUO.- SE HACE DEL CONOCIMIENTO A TODOS AQUELLOS POSTORES INTERESADOS EN PARTICIPAR EN EL REMATE DE PRIMERA ALMONEDA, QUE PARA PARTICIPAR EN LA DILIGENCIA DE MERITO, DEBEN CONSIGNAR PREVIAMENTE EN EL ESTABLECIMIENTO DE CRÉDITO DESTINADO PARA ELLO, UNA CANTIDAD IGUAL, POR LO MENOS, AL VEINTE POR CIENTO EN EFECTIVO DEL VALOR DE LOS BIENES OBJETO DEL REMATE, SIN CUYO REQUISITO NO SERÁN ADMITIDOS, DEBIENDO SOLICITAR LA FICHA DE DEPOSITO CORRESPONDIENTE PARA LA CONSIGNACIÓN REQUERIDA EN EL ESTABLECIMIENTO QUE OCUPA ESTE JUZGADO EN HORAS HABLES HASTA UN DIA PREVIO AL DESAHOGO DE LA DILIGENCIA DE REMATE, CIRCUNSTANCIA QUE DEBERA QUEDAR ASENTADA EN LA

PUBLICACIÓN DEL EDICTO CORRESPONDIENTE, LA CUAL SE HARA DEVOLUCIÓN POSTERIORMENTE A LA REALIZACIÓN DEL REMATE A EXCEPCION LA DEL MEJOR POSTOR, LA CUAL SE CONSERVARA COMO GARANTIA AL CUMPLIMIENTO DE SUS OBLIGACION DE PAGO Y EN SU CASO, COMO PARTE DEL PRECIO DE LA VENTA. LO ANTERIOR CON FUNDAMENTO EN EL ARTICULO 458 FRACCION VI DEL CODIGO PROCESAL CIVIL / SONORENSE, APLICADO SUPLETORIAMENTE A LA MATERIA MERCANTIL.- C. SECRETARIO SEGUNDO DE ACUERDOS.- LIC VICTOR ALFONSO MANZO NORZAGARAY RUBRICA.-

A433 14 15 17

JUZGADO PRIMERO DE LO MERCANTIL
HERMOSILLO, SONORA

EDICTO :

CONVOCATORIA DE REMATE PRIMERA ALMONEDA.- EN EL EXPEDIENTE NUMER 1251/1997, RELATIVO AL JUICIO EJECUTIVO MERCANTIL PROMOVIDO POR CREDITO AHORRO DEL NOROESTE, S.A.P., (EN QUIEBRA EN CONTRA DE FRANCISCO PEDRO VALDE MALDONADO Y MINERVA LOMELIN ANAYA D VALDEZ, EL C. JUEZ PRIMERO DE PRIMERA INSTANCIA DE LO MERCANTIL, SEÑALO LA NUEVE HORAS DEL DIA DOS DE MARZO DEL AÑO 2004, PARA QUE TENGA VERIFICATIVO EN ESE JUZGADO, EL REMATE EN PRIMERA ALMONEDA SOBRE EL SIGUIENTE BIEN INMUEBLE: PREDIO URBANO CLAVE CATASTRAL 360001269010 FRACCIÓN I, CALLE COAHUILA Y FELICITAS ZERMEÑO, CON SUPERFICIE DE 335.76 METROS CUADRADOS, CON LAS SIGUIENTES MEDIDAS COLINDANCIAS: AL NORTE EN 15.00 Y 12.7 METROS CON PROPIEDAD PARTICULAR; AL SUR EN 27.70 METROS CON FRACCIONES II Y IV; AL ESTE, EN 15.70 METROS CON CALLE FELICITAS ZERMEÑO, Y AL OESTE EN 15.73 METROS CON PROPIEDAD PARTICULAR Y 7.50 METROS CON CALLE ITURBIDE; CONVÓQUESE A POSTORES, SIRVIENDO DE BASE PARA EL REMATE LA CANTIDAD DE \$156,000.00, SON:(CIENTO CINCUENTA Y SEIS MIL PESOS 00/100 M.N.), Y SIENDO POSTURA LEGAL LAS DOS TERCERAS PARTES DE DICHO IMPORTE.- HERMOSILLO SONORA, ENERO 30 DEL 2004.- C. SECRETARIO PRIMERO DE ACUERDOS.- LIC. LUIS MIGUEL COTA FELIX.- RUBRICA.-

A456 14 15 17

COPIA

Boletín Oficial y
Archivo del EstadoSecretaría
de Gobierno

No. 14

JUZGADO SEGUNDO DE LO CIVIL
CIUDAD OBREGÓN, SONORA

EDICTO :

C. JESUS RAFAEL NEDA SANCHEZ PRESENTE DENTRO DEL JUICIO EJECUTIVO MERCANTIL, EXPEDIENTE NUMERO 950/2002, PROMOVIDO LICENCIADO ALBERTO BARRAGAN MORALES, ENDOSATARIO EN PROCURACION DE OBRAS Y URBANIZACION, S. A. DE C. V., EN CONTRA DE JESUS RAFAEL NEDA SANCHEZ, POR AUTO DE FECHA DIECISIETE DE DICIEMBRE DEL AÑO DOS MIL TRES, SE ORDENO NOTIFICAR A USTED LOS PUNTOS RESOLUTIVOS DE LA SENTENCIA DEFINITIVA DE FECHA VEINTIOCHO DE NOVIEMBRE DEL AÑO DOS MIL TRES, QUE A LA LETRA DICEN: PUNTOS RESOLUTIVOS, PRIMERO.-LA PARTE ACTORA COMPROBO PLENAMENTE SU ACCION Y LA PARTE DEMANDADA NO SE OPUSO A LA EJECUCION EN CONSECUENCIA: SEGUNDO.-SE CONDENA A LA PARTE DEMANDADA A, PAGAR A LA PARTE ACTORA LA CANTIDAD DE \$13,940.04 ((TRECE MIL NOVECIENTOS CUARENTA PESOS 04/100 M.N.)), POR CONCEPTO DE SUERTE PRINCIPAL QUE RECLAMA. TERCERO.- SE CONDENA A LA PARTE DEMANDADA A PAGAR A LA PARTE ACTORA, LOS INTERESES MORATORIOS A RAZON DE LA TAZA PACTADA EN EL DOCUMENTO BASE DE LA ACCION, MAS LOS QUE SIGAN CAUSANDO HASTA LA TOTAL SOLUCION DEL ADEUDO, PREVIA SU LEGAL REGULACION, ASI COMO LOS GASTOS Y COSTAS QUE CON EL TRAMITE DEL PRESENTE HUBIERE EROGADO, PREVIA SU REGULACION. CUARTO.- EN CASO DE NO DAR CUMPLIMIENTO VOLUNTARIO AL PRESENTE FALLO, DENTRO DEL TERMINO DE CINCO DIAS, A PARTIR DE QUE SEA SUSCEPTIBLE DE EJECUTARSE, HAGASE TRANCE Y REMATE DE LO SEQUESTRADO Y CON SU PRODUCTO PAGUESE AL ACTOR LAS PRESTACIONES RECLAMADAS. HACIENDOLE SABER A JESUS RAFAEL NEDA SANCHEZ, QUE CUENTA CON UN TERMINO DE SESENTA DIAS A PARTIR DE LA ULTIMA PUBLICACION, PARA INTERPONER EL RECURSO DE APELACION EN CONTRA DE DICHA SENTENCIA.- CIUDAD OBREGON, SONORA, ENERO 06 DEL 2004.- SECRETARIO SEGUNDO DE ACUERDOS.- LIC. DALIA AVILA RIVERA.- RUBRICA.-

A430 14

JUICIOS HIPOTECARIOS

JUZGADO PRIMERO DE PRIMERA
INSTANCIA DE LO CIVIL
HERMOSILLO, SONORA

EDICTO :

CONVOCATORIA DE REMATE EN PRIMERA ALMONEDA. QUE EN EL EXPEDIENTE NO. 720/1997, RELATIVO AL JUICIO HIPOTECARIO CIVIL PROMOVIDO POR BANPAIS, S.A., INSTITUCION DE BANCA MULTIPLE, EN CONTRA DE LA SRA. JOVITA VIOLA OCHOA SAN LEÓN DE AGUIRRE Y SUCESIÓN A BIENES DE JOSÉ MARÍA AGUIRRE CAMPA SE SEÑALAN LAS NUEVE HORAS DEL DIA VEINTE DE FEBRERO DEL AÑO 2004, PARA QUE TENGA VERIFICATIVO REMATE EN PRIMERA ALMONEDA DEL BIEN INMUEBLE: LOTE URBANO, CUARTEL COLONIA LA HUERTA, LOCALIZACIÓN BOULEVARD TRANSVERSAL ESQUINA Y CALLE AMÉRICA, DE ESTA CIUDAD, Y CASA HABITACION EN EL CONSTRUIDA, CON SUPERFICIE DE 388.50 METROS CUADRADOS CON LAS SIGUIENTES MEDIDAS Y COLINDANCIAS: AL NORTE EN 18.34 METROS CON BOULEVARD TRANSVERSAL; AL SUR EN 15.50 METROS CON CALLE PRIVADA C; AL ESTE EN 20.14 METROS CON LOTE PROPIEDAD DE NICÉFORO OLEA MENDOZA; AL OESTE EN 29.93 METROS CON CALLE AMÉRICA.- DICHO INMUEBLE SE ENCUENTRA INSCRITO EN EL REGISTRO PUBLICO DE LA PROPIEDAD Y DE COMERCIO DE ESTE DISTRITO JUDICIAL BAJO EL NUMERO 89,291 B, DE LA SECCION I, VOLUMEN 164, DE FECHA 09 DE DICIEMBRE DE 1977 SIRVIENDO DE BASE PARA REMATE LA CANTIDAD DE \$1,192,000.00 (SON: UN MILLÓN CIENTO NOVENTA Y DOS MIL PESOS 00/100 M.N.), SIENDO POSTURA LEGAL LA CANTIDAD QUE CUBRA DOS TERCERAS PARTES DE LA MISMA. HAGASE LAS PUBLICACIONES CONVOCANDOSE A POSTORES Y ACREEDORES. HERMOSILLO, SONORA, A 14 DE ENERO DE 2004.- C. SECRETARIA SEGUNDA DE ACUERDOS.- LIC. ANA GLORIA CARRANZA JIMENEZ.- RUBRICA.-

A363 12 14

COPIA

Boletín Oficial y
Archivo del EstadoSecretaría
de Gobierno

JUZGADO PRIMERO DE PRIMERA
INSTANCIA DE LO CIVIL
HERMOSILLO, SONORA

EDICTO.

CONVOCATORIA DE REMATE EN PRIMERA ALMONEDA.- EN EL EXPEDIENTE 415/2001, RELATIVO AL JUICIO ESPECIAL HIPOTECARIO PROMOVIDO POR BANCO NACIONAL DE MEXICO S.A. INTEGRANTE DEL GRUPO FINANCIERO BANAMEX, S.A. DE C.V. EN CONTRA RITA ELENA OLIVARRIA DUARTE, SE SEÑALAN LAS NUEVE HORAS DEL DIA VEINTE DE FEBRERO DEL DOS MIL CUATRO. PARA QUE TENGA VERIFICATIVO REMATE EN PRIMERA ALMONEDA DEL BIEN INMUEBLE SIGUIENTE: LOTE DE TERRENO URBANO MARCADO CON EL NÚMERO 43 DE LA MANZANA IV, DEL FRACCIONAMIENTO VILLAS DEL PITIC, DE ESTA CIUDAD Y DE LA CASA-HABITACION SOBRE EL CONSTRUIDA, MISMO TERRENO QUE TIENE UNA SUPERFICIE DE 121.52 METROS CUADRADOS CON LAS SIGUIENTES MEDIDAS Y COLINDANCIAS. AL NORTE: EN 8.00 METROS, CON CALLE RETORNO DEL SERI. AL SUR: EN 8.00 METROS, CON FRACCIONAMIENTO REVOLUCION. AL ESTE: EN 15.18 METROS, CON LOTE NÚMERO 42. AL OESTE: EN 15.20 METROS, CON LOTE NÚMERO 44. SIRVIENDO COMO BASE PARA REMATE LA CANTIDAD DE \$224,000.00 (SON DOSCIENTOS VEINTICUATRO MIL PESOS 00/100 MONEDA NACIONAL), POSTURA LEGAL LA QUE CUBRA DOS TERCERAS PARTES DE DICHA CANTIDAD. HÁGASE LAS PUBLICACIONES CONVOCÁNDOSE A POSTORES Y ACREEDORES MEDIANTE PUBLICACIONES DE EDICTOS QUE SE HAGAN EN EL BOLETÍN OFICIAL DEL GOBIERNO DEL ESTADO DE SONORA Y PERIÓDICO EL IMPARCIAL, QUE SE EDITA EN ESTA CIUDAD, POR DOS VECES DE SIETE EN SIETE DIAS.- HERMOSILLO, SONORA. A 13 DE ENERO DEL 2004.- C. SECRETARIO PRIMERA DE ACUERDOS.- LIC. IVONNE FRANCISCA HERNÁNDEZ ROMO.- RUBRICA.-

A364 12 14

JUZGADO PRIMERO DE PRIMERA
INSTANCIA DE LO CIVIL
HERMOSILLO, SONORA

EDICTO :

CONVOCATORIA DE REMATE EN PRIMERA ALMONEDA.- EN EL EXPEDIENTE 1503/2000, RELATIVO AL JUICIO ESPECIAL HIPOTECARIO PROMOVIDO POR BANCO NACIONAL D-E MEXICO

S.A. INTEGRANTE DEL GRUPO FINANCIERO BANAMEX, S.A. DE C.V. EN CONTRA DE PATRICIA ELIZABETH GRIJALVA PERALTA, SE SEÑALAN LAS NUEVE HORAS DEL DIA DIECINUEVE DE FEBRERO DEL DOS MIL CUATRO. PARA, QUE TENGA VERIFICATIVO REMATE EN PRIMERA ALMONEDA DEL BIEN INMUEBLE SIGUIENTE: LOTE DE TERRENO URBANO MARCADO CON EL NÚMERO 02 DE LA MANZANA XI, UBICADO EN AVENIDA OCHO NO. 41, FRACCIONAMIENTO SACRAMENTO RESIDENCIAL, DE ESTA CIUDAD Y DE LA CASA-HABITACION SOBRE EL CONSTRUIDA, MISMO TERRENO QUE TIENE UN SUPERFICIE DE 171.25 METROS CUADRADO CON LAS SIGUIENTES COLINDANCIAS. AL NORTE: EN 11.00 METROS CON LOTE NÚMERO 01. AL SUR: EN 11.00 METROS, CON AVENIDA OCHO. AL ESTE: EN 13.75 METROS, CON CALLE UNO. AL OESTE: EN 13.75 METROS, CON LOTE NÚMERO 03. SIRVIENDO COMO BASE.» PAR REMATE LA CANTIDAD DE \$596,000.00 (SO QUINIENTOS NOVENTA Y SEIS MIL PESOS 00/100 MONEDA NACIONAL), POSTURA LEGAL LA QUE CUBRA DOS TERCERAS PARTES DE DICHA CANTIDAD. HÁGASE LAS PUBLICACIONES CONVOCÁNDOSE A POSTORES Y ACREEDORES MEDIANTE PUBLICACIONES DE EDICTOS QUE SE HAGAN EN EL BOLETÍN OFICIAL DEL GOBIERNO DEL ESTADO DE SONORA Y PERIÓDICO EL IMPARCIAL, QUE SE EDITA EN ESTA CIUDAD, POR DOS VECES DE SIETE EN SIETE DIAS HERMOSILLO, SONORA, A 13 DE ENERO DEL 2004.- C. SECRETARIA PRIMERA DE ACUERDOS LIC. IVONNE FRANCISCA HERNÁNDEZ ROMO RUBRICA.-


A365 12 14

JUZGADO TERCERO DE LO CIVIL
HERMOSILLO, SONORA

EDICTO :

EN EL JUICIO HIPOTECARIO, EXPEDIENTE NO. 1086/2001, PROMOVIDO POR BANCO NACIONAL DE MEXICO, S.A., CONTRA ISAIAS ROBLES GARCIA Y ADA GUADALUPE VEJAR SUAREZ DE ROBLES, EL C. JUEZ TERCERO DE LO CIVIL, SEÑALO LAS 9:00 HORAS DEL DIA 19 DE FEBRERO DEL 2004, PARA QUE TENGA LUGAR DE DILIGENCIA DE REMATE EN PRIMERA ALMONEDA DEL SIGUIENTE BIEN INMUEBLE: PREDIO URBANO Y CASA HABITACIÓN UBICADO EN LOTE NO. 23 DE LA MANZANA NO. 8, DEL FRACCIONAMIENTO "VILLA CALIFORNIA" CUARTA

COPIA

Boletín Oficial y
Archivo del EstadoSecretaría
de Gobierno

AMPLIACIÓN DE CD. OBREGON SONORA, CON UNA SUPERFICIE DE 145.20 M2, CON LAS SIGUIENTES MEDIDAS Y COLINDANCIAS: AL NORTE: EN 19.36 MTS. CON LOTE NO. 22; AL SUR: EN 19.36 MTS. CON LOTE NO. 24; AL ESTE: EN 8.297 MTS. CON CALLE TESOPACO; Y AL OESTE: EN 8.297 MTS. CON LÍNEA INCLINADA TERRENO PARTICULAR. SIRVIENDO COMO BASE PARA EL REMATE LA CANTIDAD DE \$213,100.00 (DOSCIENTOS TRECE MIL CIENTO PESOS 00/100 M.N.) Y POSTURA LEGAL LA QUE CUBRA LAS DOS TERCERAS PARTES DE DICHA CANTIDAD.- HERMOSILLO, SONORA A 08 DE DICIEMBRE DEL 2003.- C. SECRETARIO SEGUNDO DE ACUERDOS.- LIC. MANUEL COLUNGA RODRÍGUEZ.- RUBRICA.-
A384 12 14

JUZGADO PRIMERO DE PRIMERA
INSTANCIA DE LO CIVIL
CABORCA, SONORA

EDICTO :

EN EXPEDIENTE 1387/99, JUICIO HIPOTECARIO, PROMOVIDO POR EMPRESAS LONGORIA S.A. EN CONTRA DE S. P. R. DE R. I. "LA SAHUAROSA" Y DE MARIA ELENA REYNA RIVERA COMO TERCERO GARANTE Y AVAL CONVOQUESE A REMATE EN PRIMERA ALMONEDA POSTORES Y ACREEDORES OFICINAS ESTE JUZGADO A 12:00 HORAS DIA 09 DE MARZO 2004, INMUEBLE: SOLAR URBANO Y CONSTRUCCIONES, UBICADO LOTE DOS, MANZANA "F"; FRACCIONAMIENTO LA LUNEÑA, ESTA CIUDAD, SUPERFICIE DE 482.80 M2, MEDIDAS Y COLINDANCIAS: NORTE 14.20 METROS CALLE BIZANI, SUR 14.20 METROS LOTES 12 Y 13, ESTE 17.00 METROS LOTE UNO Y 17.00 METROS LOTE 1-A, AL OESTE 34.00 METROS LOTE TRES. SIENDO PRECIO AVALUO PERICIAL CANTIDAD DE \$260,000.00 PESOS SIENDO POSTURA LEGAL LA QUE CUBRA LAS DOS TERCERAS PARTES DE LA CANTIDAD INDICADA.- SECRETARIO PRIMERO DE ACUERDOS.- LIC. JORGE LUIS MORENO MORENO.- RUBRICA.-
A376 12 13 14

JUZGADO SEGUNDO DE LO CIVIL
HERMOSILLO, SONORA

EDICTO :

JUICIO HIPOTECARIO PROMOVIDO POR EL : LIC. ARMANDO ANDRADE CABRERA EN SU


CARÁCTER APODERADO GENERAL PARA PLEITOS Y COBRANZAS DE BANCA SERFIN, S.A. INSTITUCIÓN DE BANCA MÚLTIPLE GRUPO FINANCIERO SERFIN EN EL EXPEDIENTE NÚMERO 370/00 DONDE SE ORDENA REQUERIR A LOS DEMANDADOS MIGUEL ANGEL NAVARRO GAMEZ Y MARIA DE LOURDES MOREIRA SILVESTRE DE NAVARRO, EN SU CALIDAD DE ACREDITADOS A FIN DE QUE EN EL TÉRMINO DE 30 DÍAS HÁBILES CONTADOS A PARTIR DE LA ÚLTIMA PUBLICACIÓN DE CONTESTACIÓN A LA DEMANDA PRESENTADA EN SU CONTRA OPONGA LAS DEFENSA:-; Y EXCEPCIONES QUE QUISIERE HACER VALER Y SENALE DOMICILIO EN ESTA CIUDAD DONDE OÍR Y RECIBIR NOTIFICACIONES APERCIBIDO QUE EN CASO DE NO HACERLO ASÍ LAS SUBSECUENTES AUN LAS DE CARÁCTER PERSONAL SE LE HARÁN EN LOS ESTRADOS DE ESTE JUZGADO, ASÍ MISMO SE LES REQUIERE PARA QUE MANIFIESTEN SI ACEPTAN LA DEPOSITARIA DEL BIEN INMUEBLE HIPOTECADO APERCIBIÉNDOLOS DE QUE EN CASO DE CONTUMACIA EL ACTOR PODRÁ PEDIR QUE SE LE ENTREGUE LA TENENCIA MATERIAL DE LA FINCA, DE LA MISMA FORMA SE LES REQUIERE PARA QUE DESIGNEN PERITO VALUADOR DE SU PARTE, APERCIBIDOS DE QUE DE NO HACERLO ASÍ SE LES TENDRÁ POR PERDIDO SU DERECHO PARA HACERLO Y ESTE JUZGADO LO DESIGNARÁ EN SU REBELDÍA, EN EL ENTENDIDO DE QUE LAS COPIAS DE TRASLADO QUEDARÁN A SU DISPOSICIÓN CON LA SECRETARÍA DE ACUERDOS DE ESTE H. JUZGADO.- HERMOSILLO SONORA A 02 DE DICIEMBRE DEL 2003. SECRETARIO SEGUNDO DE ACUERDOS.- LIC. WENCESLAO COTA AMADOR.- RUBRICA.-
A397 13 14 15

JUZGADO SEGUNDO DE PRIMERA
INSTANCIA DE LO CIVIL
HERMOSILLO, SONORA

EDICTO :

QUE EN EL EXPEDIENTE 1593/99, JUICIO HIPOTECARIO, PROMOVIDO POR BANCA SERFIN, S.A., INSTITUCIÓN DE BANCA MÚLTIPLE, GRUPO FINANCIERO SERFIN, EN CONTRA DE JOSE RAMON VALDEZ ROMERO, AMPARO CACERES DE VALDEZ Y MARIA GUADALUPE VALDEZ CACERES, SE SEÑALARON LAS NUEVE HORAS DEL DIA CUATRO DE MARZO DEL DOS MIL

COPIA

Boletín Oficial y
Archivo del EstadoSecretaría
de Gobierno

CUATRO PARA QUE TENGA LUGAR EL REMATE EN PRIMERA ALMONEDA DE LOS SIGUIENTES BIENES INMUEBLES: LOTE DE TERRENO URBANO DE LA MANZANA 9, CUARTEL PLANO OFICIAL, LOCALIZACIÓN GUAYMAS, SONORA. CON SUPERFICIE DE 82.90 METROS CUADRADOS, CON LAS SIGUIENTES MEDIDAS Y COLINDANCIAS: AL NORTE, CON 19.80 METROS CON PROPIEDAD DE ROSAL VINA DOCERES DE MORALES; AL SUR, EN 19.80 METROS CON AVENIDA XVII; AL ESTE, EN 4.19 METROS CON CALLE 20; Y AL OESTE, EN 4.19 METROS CON RICARDO RODRIGUEZ. LOTE DE TERRENO URBANO, CUARTEL PLANO OFICIAL, LOCALIZACIÓN GUAYMAS, SONORA CON SUPERFICIE DE 299.97 METROS CUADRADOS, CON LAS SIGUIENTES MEDIDAS Y COLINDANCIAS: AL NORTE, CON 19.80 METROS CON PROPIEDAD DE PABLO GONZÁLEZ; AL SUR, EN 19.80 METROS CON AVENIDA XVIII; AL ESTE, EN 15.15 METROS CON CALLE 20 Y AL OESTE, EN 15.15 METROS CON RICARDO RODRIGUEZ. SIRVIENDO DE BASE PARA EL REMATE LA CANTIDAD DE \$1'991,300.00 PESOS (UN MILLON NOVECIENTOS NOVENTA Y UN MIL TRESCIENTOS PESOS 00/100 M.N.) Y COMO POSTURA LEGAL LA QUE CUBRA LAS DOS TERCERAS PARTES DE DICHA CANTIDAD, CONVÓQUESE A POSTORES MEDIANTE PUBLICACIONES EN EL BOLETÍN OFICIAL DEL GOBIERNO DEL ESTADO Y PERIÓDICO "EL IMPARCIAL", POR DOS VECES DE SIETE EN SIETE DIAS.- SECRETARIO PRIMERO DE ACUERDOS.- LIC. LEOBARDO BURGOS CALLEJA.- RUBRICA.- A434 14 16

JUZGAD PRIMERO DE PRIMERA
INSTANCIA DE LO CIVIL
HERMOSILLO, SONORA

EDICTO :
QUE EN EL EXPEDIENTE NUMERO 1797/98 RELATIVO AL JUICIO HIPOTECARIO PROMOVIDO POR BANCA SERFIN, S.A., INSTITUCIÓN DE BANCA MÚLTIPLE GRUPO FINANCIERO SERFIN EN CONTRA DE ALMA KARINA GARCIA QUIROZ Y RAUL ARMANDO BUJANDA WONG. SEÑALANDO LAS 9:00 HORAS DEL DIA 27 DE FEBRERO DEL 2004, PARA QUE TENGA LUGAR REMATE PRIMERA ALMONEDA SIGUIENTE BIEN: LOTES DE TERENO Y SU CONSTRUCCION MARCADOS CON LOS NUMEROS 28 Y 29 DE LA MANZANA II DE LA

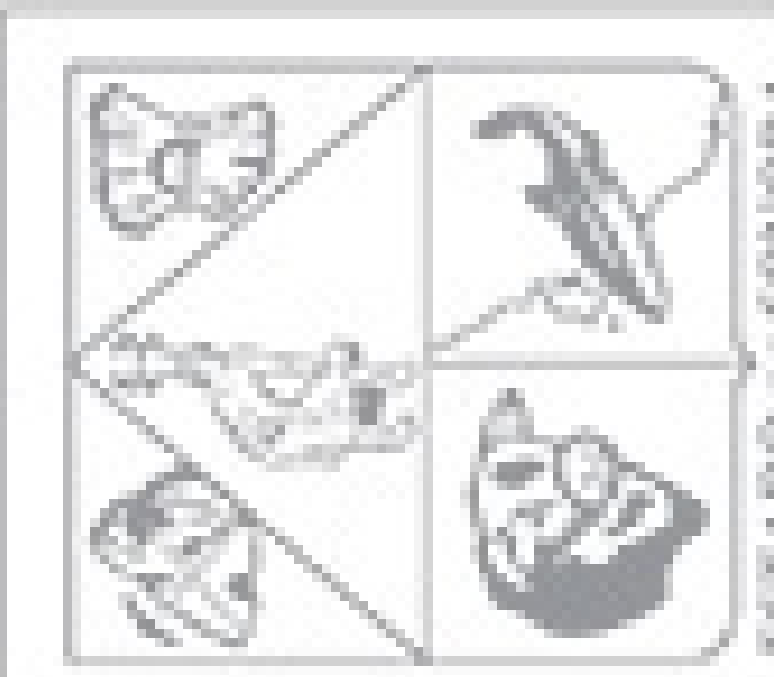
COLONIA VALLE GRANDE, DE ESTA CIUDAD CON SUPERFICIE DE 270.00 METROS CUADRADOS CON LAS SIGUIENTES MEDIDAS Y COLINDANCIAS: A NORTE, EN 4.00 METROS CON LOTE 4 Y EN 8.00 METROS CON LOTE 5; AL SUR, EN 12.00 METROS CON CALLE PASEO DE LA FLORESTA; AL ESTE, EN 22.50 METROS CON FRACCION DEL LOTE 28, AL OESTE, EN 22.50 METROS CON FRACCION DEL LOTE 29. SIRVIENDO DE BASE PARA EL REMATE LA CANTIDAD DE \$914,000.00 (NOVECIENTOS CATORCE MIL PESOS 00/100 M.N.) Y COMO POSTURA LEGAL LA QUE CUBRA LAS DO TERCERAS PARTES DEL AVALUO. CONVOQUES A POSTORES MEDIANTE PUBLICACIONES EN E BOLETÍN OFICIAL Y PERIODICO EL IMPARCIAL POR DOS VECES DE SIETE EN SIETE DIAS HERMOSILLO, SONORA, ENERO 29 DEL 2004.- SECRETARIA PRIMERA DE ACUERDOS.- LIC IVONNE F. HERNANDEZ ROMO.- RUBRICA.- A460 14 16

JUICIOS ORDINARIOS CIVILES

JUZGADO PRIMERO DE PRIMERA
INSTANCIA DE LO CIVIL
CIUDAD OBREGÓN, SONORA

EDICTO :
EMPLAZAMIENTO: RICARDO BONILLA ALONSO, EN EL EXPEDIENTE NÚMERO 817/2003 RELATIVO AL JUICIO ORDINARIO CIVIL PROMOVIDO POR ROSARIO FÉLIX VEGA EN CONTRA DE USTED, SI ORDENÓ EMPLAZARLO A JUICIO POR ESTE MEDIO, HACIÉNDOSELE SABER QUE DEBERÁ PRESENTARSE EN UN TÉRMINO DE TREINTA DÍAS CONTADOS A PARTIR DE LA FECHA DE LA ÚLTIMA PUBLICACIÓN, A CONTESTAR LA DEMANDA ENTABLADA EN SU CONTRA, OPONGA LAS DEFENSAS Y EXCEPCIONES QUE TUVIERE QUE HACER VALER Y SEÑALE DOMICILIO CONOCIDO EN ESTA CIUDAD PARA OÍR Y RECIBIR NOTIFICACIONES.- CIUDAD OBREGÓN, SONORA, A 26 DE ENERO DE 2004.- JUZGADO PRIMERO DE PRIMERA INSTANCIA DEL RAMO CIVIL.- SECRETARÍA PRIMERA DE ACUERDOS.- LIC. MIREYA MARTINEZ ACUÑA.- RUBRICA.- A401 13 14 15

COPIA

Boletín Oficial y
Archivo del EstadoSecretaría
de Gobierno

**JUICIOS DECLARATIVOS DE
PROPIEDAD**

JUZGADO TERCERO DE PRIMERA
INSTANCIA DE LO CIVIL
CIUDAD OBREGON, SONORA

EDICTO :

JUICIO JURISDICCION VOLUNTARIA
(PRESCRIPCION POSITIVA) EXPEDIENTE
1648/2003, PROMOVENTE JOSE FRANCISCO
CAUTICIO BARRAZA, ACREDITAR PRESCRIPCION
POSITIVA SOBRE BIEN INMUEBLE UBICADO
LORE 1 MANZANA 076 DE COCORIT, SONORA,
SUPERFICIE — 892.575 METROS CUADRADOS,
MEDIDAS Y COLINDANCIAS : NORTE. 19.77
METROS CON CALLE FRANCISCO URBALEJO ;
SUR -19.90 METROS CON CALLE RAMON
YUCUPICIO; AL ESTE 45.00 METROS CON
TERRENO DE PATRICIO ACOSTA VALENZUELA ;
AL OESTE 45.00 METROS CON CALLE SINALOA,
AUDIENCIA TESTIMONIAL A LAS ONCE HORAS
DIA PRIMERO DE MARZO AÑO 2004,
VERIFICARSE LOCAL ESTE JUZGADO, CITESE A
INTERESADOS COMPAREZCAN ESTE TRIBUNAL,
HAGAN VALER SU DERECHO.- CIUDAD
OBREGÓN, SONORA, ENERO 21 DE 2004.-
SECRETARIA SEGUNDA DE ACUERDOS.- LIC.
ALMA LORENIA HERNÁNDEZ FIERRO.- RUBRICA.-
A366 12 13 14

JUZGADO DE PRIMERA INSTANCIA MIXTO
MAGDALENA, SONORA

EDICTO .

EXPEDIENTE NUMERO 523/03 JESUS GONZALO
RIVERA DEMARA PROMOVIO PRESCRIPCIÓN
POSITIVA SIGUIENTE BIEN INMUEBLE: TERRENO
UBICADO EN MAGDALENA DE KINO, SONORA, AL
OTRO LADO DEL RIO MAGDALENA, SUPERFICIE
1-35-20 HECTAREAS MIDE Y COLINDA: NORTE,
260.00 METROS SEÑOR PADRES; ESTE A SUR,
52.00 METROS RIO MAGDALENA; SUR A
OESTE, 260.00 METROS CALLEJÓN CONDUCE
CERRO LA CRUZ, OESTE A NORTE, 52.00
METROS CERRO LA CRUZ. TESTIMONIAL NUEVE
HORAS 27 FEBRERO AÑO 2004.- SECRETARIO
CIVIL.- LIC. JOSE RAFAEL EUSEBIO MEXÍA
CAMPOS.- RUBRICA.-
A367 12 13 14

JUZGADO DE PRIMERA INSTANCIA MIXTO
MAGDALENA, SONORA

EDICTO :

NOTIFIQUESE Y CITESE A ANGELA MATA VIUDA
DE CARDENAS QUE EN EL EXPEDIENTE NUMERO
523/03 JESUS GONZALO RIVERA DEMARA,
PROMOVIDO PRESCRIPCIÓN POSITIVA
SIGUIENTE BIEN INMUEBLE: LOTE DE TERRENO
UBICADO EN LOS LIMITES DE ESTA CIUDAD DE
MAGDALENA DE KINO, SONORA AL OTRO LADO
DEL RIO MAGDALENA, CON SUPERFICIE DE 1-35-
20 HECTAREAS QUE MIDE Y COLINDA: NORTE,
260.00 METROS CON EL SEÑOR PADRES; DE
ESTE A SUR, 52.00 METROS CON RIO
MAGDALENA; DE SUR A OESTE, 260.00 METROS
CON CALLEJÓN QUE CONDUCE AL CERRO DE LA
CRUZ; Y DE OESTE A NORTE, 52.00 METROS
CON CERRO DE LA CRUZ. TESTIMONIAL NUEVE
HORAS DEL DIA 27 DE FEBRERO DEL AÑO 2004.
SECRETARIO CIVIL.- LIC. JOSE RAFAEL EUSEBIO
MEXÍA CAMPOS, RUBRICA.-
A368 12 13 14

JUZGADO TERCERO DE LO CIVIL
HERMOSILLO, SONORA

EDICTO .

EXPEDIENTE NUMERO 346/03 GABRIEL GARCIA
ENRIQUEZ, PROMOVIO PRESCRIPCIÓN
ADQUISITIVA DEL SIGUIENTE BIEN: PREDIO
URBANO UBICADO ENTRE CALLES RUBEN
BLANCO Y GILDARDO MAGAÑA NO. 70 COLONIA
PALO VERDE, CON SUPERFICIE DE 391.00
METROS CUADRADOS Y CON LAS SIGUIENTES
COLINDANCIAS: AL NORTE, 26.25 METROS CON
PROPIEDAD DE PEDRO YÁNEZ; AL SUR, 24.20
CON CALLE RUBEN BLANCO; AL ESTE, 15.00
METROS CON CALLE OTILIO MONTAÑO; AL
OESTE, 16.00 METROS CON CALLE GILDARDO
MAGAÑA. TESTIMONIAL 11.00 HORAS DEL DIA 03
DE MARZO DEL 2004.- HERMOSILLO, SONORA
DICIEMBRE 11 DEL 2003.- SECRETARIO
SEGUNDO DE ACUERDOS.- LIC. MANUEL
COLUNGA RODRÍGUEZ.- RUBRICA.-
A369 12 13 14

JUZGADO PRIMERO DE PRIMERA
INSTANCIA DE LO CIVIL
CABORCA, SONORA

EDICTO .

JUICIO PRESCRIPCIÓN POSITIVA DECLARATIVO
PROPIEDAD PROMUEVE ZAIDA ALICIA MARTINEZ
LUNA, INMUEBLE URBANO UBICADO EN CALLE
SEGUNDA Y AVENIDA P, COLONIA CENTRO,
SOLAR 13, MANZANA 6-D, SUPERFICIE 562.50

COPIA

Boletín Oficial y
Archivo del EstadoSecretaría
de Gobierno

METROS CUADRADOS TESTIMONIAL DIEZ HORAS
JUZGADO 10 MARZO 2004.- EXPEDIENTE 25/2004.
SECRETARIO PRIMERO DE ACUERDOS.- LIC.
JORGE LUIS MORENO MORENO.- RUBRICA.-
A377 12 13 14

JUZGADO PRIMERO DE PRIMERA
INSTANCIA DE LO CIVIL
NOGALES, SONORA

EDICTO .
EXPEDIENTE 2025/03 BRENDA VERONICA
RASCON ALMADA, PROMOVIO PRESCRIPCIÓN
ADQUISITIVA EL SIGUIENTE BIEN: INMUEBLE
LOCALIZADO COLONIA EL RASTRO DE ESTA
CIUDAD SUPERFICIE 300.00 METROS
CUADRADOS: NORTE, 10.00 METROS CON CALLE
BAICAL; SUR, 10.00 METROS CON PROPIEDAD
PRIVADA; ESTE, 30.00 METROS CON CALLE
GASPIO; OESTE, 30.00 METROS CON
PROPIEDAD PRIVADA. TESTIMONIAL NUEVE
TREINTA HORAS VEINTISIETE DE FEBRERO DE
DOS MIL CUATRO.- C. SECRETARIO PRIMERO DE
ACUERDOS.- LIC. CARLOS OMAR MONTOYA
CARENAS.- RUBRICA.-
A378 12 13 14

JUZGADO PRIMERO DE PRIMERA
INSTANCIA DE LO CIVIL
NOGALES, SONORA

EDICTO .
EXPEDIENTE 526/03 JOSEFINA CORREA VALDEZ,
PROMOVIO PRESCRIPCIÓN ADQUISITIVA EL
SIGUIENTE BIEN: INMUEBLE LOCALIZADO
COLONIA MUNICIPAL DE ESTA CIUDAD ESQUINA
SUROESTE CALLES SAN SALVADOR Y
PROVIDENCIA SUPERFICIE 463.00 METROS
CUADRADOS NORTE, 27.90 METROS CON CALLE
PROVIDENCIA; SUR, 20.40 METROS CON
PROPIEDAD FAMILIA QUINTERO PORTILLO Y EN
11.10 METROS CON PROPIEDAD PRIVADA; ESTE,
13.10 METROS CON CALLE SAN SALVADOR;
OESTE, 20.60 METROS CON PROPIEDAD
PRIVADA. TESTIMONIAL NUEVE TREINTA HORAS
DIEZ DE MARZO DE DOS MIL CUATRO.- C.
SECRETARIO SEGUNDO DE ACUERDOS.- LIC.
JUAN ALVARO VALENZUELA NAVARRO.-
RUBRICA.-
A379 12 13 14

JUZGADO DE PRIMERA INSTANCIA MIXTO
MAGDALENA, SONORA

EDICTO :
EMPLAZAR A JUAN IGNACIO ROBLES HARO.-
RADICASE JUICIO ORDINARIO CIVIL
PRESCRIPCION POSITIVA OLAYO GRIJALVA
SOTELO EN CONTRA DE USTED , HACIENDOSE
SABER QUE TIENE TREINTA DIAS CONTADOS A
PARTIR DE LA ULTIMA PUBLICACION PARA DAR
CONTESTACION A LA DEMANDA INSTAURADA EN
SU CONTRA , Oponiendo DEFENSAS Y
EXCEPCIONES QUE TUVIERE QUE HACER VALE.
ASI MISMO PARA QUE EN DICHO TERMINI
SEÑALE SU DOMICILIO EN ESTA CIUDAD DONDE
OIR Y RECIBIR NOTIFICACIONES CON
APERCIBIMIENTO NO HACERLO ASI. LA
ULTERIORES NOTIFICACIONES Y AUN LAS DE
CARÁCTER PERSONAL SURTIRAN EFECTO
CONFORME DERECHO . QUEDANDO COPIA A SU
DISPOSICION EN LA SECRETARIA CIVIL DE ESTE
JUZGADO EXPEDIENTE 382/2003.- SECRETARIO
DE ACUERDOS CIVIL.- LIC. JOSE RAFAEL
EUSEBIO MEXÍA CAMPOS.- RUBRICA.-
A402 13 14 15

JUZGADO PRIMERO DE PRIMERA
INSTANCIA DE LO CIVIL
NOGALES, SONORA

EDICTO :
EXP. 1220/2002, LEONILA GINES OCHOA,
PROMOVIO PRESCRIPCION ADQUISITIVA,
FAVOR DEL SIGUIENTE BIEN: INMUEBLE
LOCALIZADO EN LA COLONIA LOMAS DE FATIMA
DE ESTA CIUDAD, SUPERFICIE TOTAL DE 176.8
METROS CUADRADOS, CON LAS SIGUIENTES
MEDIDAS Y COLINDANCIAS; AL NORTE: EN 11.5
METROS CON BAJADA DE AGUAS PLUVIALES; AL
SUR: EN 12.00 METROS CON AREA VERDE DEL
AYUNTAMIENTO; AL ESTE: EN 14.70 METROS
CON CALLE DE ACCESO; Y AL OESTE: EN 15.50
METROS CON CALLE PRIVADA ISSSTESON.
TESTIMONIAL A LAS NUEVE HORAS CON
TREINTA MINUTOS DEL DIA ONCE DEL MES DE
MARZO DEL AÑO DOS MIL CUATRO.- JUZGADO
PRIMERO DE PRIMERA INSTANCIA DE LO CIVIL,
H. NOGALES, SONORA. SECRETARIO SEGUNDO
DE ACUERDOS.- LIC. RENE ARTURO MARQUEZ
OCHOA.- RUBRICA.-
A417 13 14 15

COPIA

Boletín Oficial y
Archivo del EstadoSecretaría
de Gobierno

JUZGADO PRIMERO DE PRIMERA
INSTANCIA DE LO CIVIL
NOGALES, SONORA

EDICTO :

EXPEDIENTE 1962/2003 CECILIA GARCIA DE COTA PROMOVIO PRESCRIPCION ADQUISITIVA SIGUENTE BIEN: INMUEBLE LOCALIZADO COLOCA LOMAS DE FATIMA CALLE CABECO S/N ENTRE CALLE DEL SOL Y VAZQUEZ SUPERFICIE 816.22 MTS.2 NORTE: LÍNEA QUEBRADA 12.69, 6.25, 5.2, 0.4 Y 15.00 MTS. CON PROP. ORALIA TORRES, SUR: LÍNEA QUEBRADA 2.20, 12.50 Y 25.00 MTS. CON PROP. MARTIN SOTO, ESTE: LÍNEA QUEBRADA 11.00, 2.15, 4.65 Y 5.00 CON IVAN SILVAIN, OESTE: LÍNEA QUEBRADA 3.10, 7.15, Y 11.30 MTS. CON CALLE CABECO Y ANTONIO ORTEGA. TESTIMONIAL DIEZ HORAS CON DIEZ MINUTOS, DEL DÍA NUEVE DE MARZO DE 2004, ESTE JUZGADO.- C. SECRETARIO SEGUNDO DE ACUERDOS.- LIC. RENE ARTURO MARQUEZ OCHOA.- RUBRICA.-
A418 13 14 15

JUZGADO PRIMERO DE PRIMERA
INSTANCIA DE LO CIVIL
NOGALES, SONORA

EDICTO :

EXPEDIENTE NUMERO 120/2004 GILBERTO BUSTAMANTE BALDERRAMA PROMOVIO PRESCRIPCION ADQUISITIVA SIGUENTE BIEN: INMUEBLE RUSTICO DE AGOSTADERO CONOCIDO COMO "LA PASADITA" UBICADO EN EL CIBUTA, MUNICIPIO DE NOGALES, SONORA COMPUESTO DE DOS FRACCIONES, LA FRACCIÓN NORTE CON SUPERFICIE DE 73, 261.749 MTS.2 (SON SETENTA Y TRES MIL DOSCIENTOS SESENTA Y UN METROS CUADRADOS CON SETECIENTOS CUATENTA Y NUEVE MILÍMETROS CUADRADOS), Y LA FRACCIÓN SUR CON SUPERFICIE DE 6,282.019 (SON SEIS MIL DOSCIENTOS OCHENTA Y DOS METROS CUDRADOS CON DIEZ Y NUEVE MILÍMETROS CUDRADOS.), Y QUE COLINDAN: FRACCION NORTE AL NOROESTE: CON PROPIEDAD DEL LIC. RIGOBERTO ÁLVAREZ CIREROL AL SURESTE CON SERVIDUMBRE DE PASO AL NORESTE CON DERECHO DE VÍA DEL FERROCARRIL Y AL SUROEST CON EL RÍO CIBUTA. SIGUIENTES MEDIDAS: TOMANDO COMO PUNTO DE PARTIDA EL PUNTO NUMERO 1, CON RUMBO N 33° 24' 31, 54" W SE MIDEN 94.675 MTS. PARA LLEGAR AL PUNTO NUMERO 2, DE AHÍ CON

RUMBO N 33° 05' 14,99" W SE MIDEN 88. 130 MTS. PARA LLEGAR AL PUNTO NUMERO 3, DE AHÍ CON RUMBO S 53° 43' 49.32" W SE MIDEN 113.476 MTS. PARA LLEGAR AL PUNTO NUMERO 8, DE AHÍ CON RUMBO S 35° 22' 59.43" E SE MIDEN 29. 319 MTS. PARA LLEGAR AL PUNTO NUMERO 9; DE AHÍ CON RUMBO S22°45'31.67"E SE MIDEN 20.461 MTS PARA LLEGAR AL PUNTO NO. 10; DE AHÍ CON RUMBO S30°59'32.05" E SE MIDEN 32.849 MTS. PARA LLEGAR AL PUNTO NO.11; DE AHÍ CON RUMBO S19°20'55.29"E SE MIDEN 41.155 MTS. PARA LLEGAR AL PUNTO NO.12; DE AHÍ CON RUMBO S34°54'16.13"E SE MIDEN 39.510 MTS PARA LLEGAR AI PUNTO NO. 13; DE AHÍ CON RUMBO S46°18'17.05" E SE MIDEN 168.106 MTS PARA LLEGAR AL PUNTO NO. 14; DE AHÍ CON RUMBO S39°32'02.95" E SE MIDEN 39.419 MTS PARA LLEGAR AL PUNTO NO. 15; DE AHÍ CON RUMBO S24°19'24.81" SE MIDEN 31.805 MTS PARA LLEGAR AL PUNTO NO. 16; DE AHÍ CON RUMBO S32°44'12.38" SE MIDEN 45.634 MTS PARA LLEGAR AL PUNTO NO. 17 DE AHÍ CON RUMBO S26°03'04.30" E SE MIDEN 63.457 MTS PARA LLEGAR AL PUNTO NO. 18; E AHÍ CON RUMBO S37°12'24.41" E SE MIDEN 16.297 MTS PARA LLEGAR AL PUNTO NO.19; DE AHÍ CON RUMBO S31°00'26.42" E SE MIDEN 100.631 MTS PARA LLEGAR AL PUNTO NO.20; DE AHÍ CON RUMBO S53°13'31.28" E SE MIDEN 61.812 MTS PARA LLEGAR AL PUNTO NO.22; DE AHÍ CON RUMBO S85°14'57.42" E SE MIDEN 27.840 MTS PARA LLEGAR AL PUNTO NO. 23; DE AHÍ CON RUMBO N58°18'40.75" E SE MIDEN 50.665 MTS PARA LLEGAR AL PUNTO NO. 24; DE AHÍ CON RUMBO N10°11'02.52" E SE MIDEN 0.199 MTS. PARA LLEGAR AL PUNTO NO.25; DE AHÍ CON RUMBO N34°23'49.27" W SE MIDEN 95.072 MTS PARA LLEGAR AL PUNTO NO.26; DE AHÍ CON RUMBO N34°18'14.98" W SE MIDEN 55.691 MTS PARA LLEGAR AL PUNTO NO. 27; DE AHÍ CON RUMBO N33°00'32.30"W SE MIDEN 71.390 MTS PARA LLEGAR AL PUNTO NO.28; DE AHÍ CON RUMBO N33°27'27.51" W SE MIDEN 124.400 MTS PARA LLEGAR AL PUNTO NO.29; DE AHÍ CON RUMBO N33°51'53.38" W SE MIDEN 86.608 MTS PARA LLEGAR AL PUNTO NO.30; Y DE AHÍ CON RUMBO N33°07'18.83"W SE MIDEN 111.291 MTS PARA FINALMENTE LLEGAR AL PUNTO NO. 1 QUE ES EL PUNTO DE PARTIDA Y ASÍ CERRAR UN POLÍGONO DE FORMA IRREGULAR CON UNA SUPERFICIE DE 73, 261. 749 MTS.2. FRACCIÓN SUR AL NOROESTE: CON SERVIDUMBRE DE

COPIA

Boletín Oficial y
Archivo del EstadoSecretaría
de Gobierno

PASO AL SURESTE: CON PROPIEDAD QUE ES O ERA DE JOSÉ VALDEZ ALVAREZ. NORESTE: CON DERECHO DE VÍA DEL FERROCARRIL. AL SUROESTE: CON RÍO DEL CIBUTA. TOMANDO COMO PUNTO DE PARTIDA EL PUNTO NO.31 CON RUMBO N29°37'20.02" SE MIDEN 20.570 MTS PARA LLEGAR AL PUNTO NO.32; DE AHÍ CON RUMBO N43°51'57.83" W S MIDEN 7.487 MTS PARA LLEGAR AL PUNTO NO.33; DE AHÍ CON RUMBO N82°45'12.98" W SE MIDEN 5.213 MTS PARA LLEGAR AL PUNTO NO.34; DE AHÍ CON RUMBO S61°02'31.97" W SE MIDEN 51.977 MTS PARA LLEGAR AL PUNTO NO. 35; DE AHÍ CON RUMBO S33°38'07.65" E SE MIDEN 114.565 MTS PARA LLEGAR AL PUNTO NO.36; DE AHÍ CON RUMBO N70°05'24.87" E SE MIDEN 29.242 MTS PARA LLEGAR AL PUNTO NO.37; DE AHÍ CON RUMBO N33°30'16.75" W SE MIDEN 22.653 MTS PARA LLEGAR AL PUNTO NO-38; DE AHÍ CON RUMBO N33°30'16.75" W SE MIDEN 46.537 MTS PARA LLEGAR AL PUNTO NO.39; Y DE AHÍ CON RUMBO N27°09'44.40 W SE MIDEN 44.825 MTS PARA FINALMENTE LLEGAR AL PUNTO DE PARTIDA QUE ES EL NO.31 Y ASÍ CERRAR UN POLÍGONO DE FORMA IRREGULAR CON UNA SUPERFICIE DE 6,282.019 M2. TESTIMONIAL NUEVE HORAS CON TREINTA MINUTOS DEL DÍA VEINTITRÉS DE MARZO DE 2004, ESTE JUZGADO. C. SECRETARIO SEGUNDO DE ACUERDOS.- LIC. RENE ARTURO MARQUEZ OCHOA.- RUBRICA.-

A419 13 14 15

JUZGADO PRIMERO DE PRIMERA
INSTANCIA DE LO CIVIL
NOGALES, SONORA

EDICTO :

EXPEDIENTE NUMERO 121/2004 GILBERTO BUSTAMENTE BALDERRAMA PROMOVIO PRESCREPCION ADQUISITIVA SIGUIENTE BIEN: INMUEBLE RUSTICO DE AGOSTADERO UBICADO EN EL CIBUTA, MUNICIPIO DE NOGALES, SONORA CON SUPERFICIE DE 13 - 51 - 80. 32 (SON TRECE HECTARES, CINCUENTA Y UN AREAS Y OCHENTA PUNTO TREINTA Y DOS CENTIAREAS), Y QUE COLINDAN: AL NORTE : CON CAMINO DE ACCESO AL SUR : CON PROPIEDAD O POSESIÓN QUE ERA O ES DE LA SRA. MARIA DE LA LUZ MAZON DE LOPEZ. AL ESTE : CON DERECHO DE VÍA DEL FERROCARRIL AL SUROESTE: CON RÍO DEL CIBUTA Y AL OESTE : CON RÍO DEL CIBUTA. SIGUIENTES MEDIDAS TOMANDO COMO PUNTO DE PARTIDA EL PUNTO NO.,1 QUE ES LA

ESQUINA SURESTE DEL POLÍGONO A DESLINDAR, CON UN RUMBO DE S78°15'58" W SE MIDEN 64.31 MTS PARA LLEGAR AL PUNTO NO.2; DE AHÍ CON RUMBO N66°08'44" W SE MIDEN 59.24 MTS PARA LLEGAR AL PUNTO NO.3; DE ESTE PUNTO CON RUMBO N73°23'53" W SE MIDEN 10.07 MTS PARA LLEGAR AL PUNTO NO.4; DE AHÍ CON RUMBO N68°51'12" W SE MIDEN 38.81 MTS PARA LLEGAR AL PUNTO NO.5, DE AHÍ CON RUMBO N30°26'15" W SE MIDEN 21.27 MTS PARA LLEGAR AL PUNTO NO.6; DE ESTE PUNTO CON RUMBO N25°58'04" W SE MIDEN 61.21 MTS PARA LLEGAR AL PUNTO NO.7; DE AHÍ CON RUMBO N17°56'18" W SE MIDEN 85.20 MTS PARA LLEGAR AL PUNTO NO.8; DE AHÍ CON RUMBO S71°32'41" W SE MIDEN 47.24 MTS PARA LLEGAR AL PUNTO NO.9; DE AHÍ CON RUMBO N05°04'26" W SE MIDEN 32.97 MTS PARA LLEGAR AL PUNTO NO-10; DE AHÍ CON RUMBO N15°21'37" W SE MIDEN 28.08 MTS. PARA LLEGAR AL PUNTO NO. 11; DE AHÍ CON RUMBO N16°11'32" W SE MIDEN 25.66 MTS PARA LLEGAR AL PUNTO NO. 12; DE ESTE PUNTO CON RUMBO N16°55'24" W SE MIDEN 32.51 MTS PARA LLEGAR AL PUNTO NO. 13; DE AHÍ CON RUMBO N16°52'17" W SE MIDEN 65.46 MTS PARA LLEGAR AL PUNTO NO. 14; DE ESTE PUNTO CON RUMBO N02°32'35" E SE MIDEN 51.42 MTS PARA LLEGAR AL PUNTO NO. 15; DE AHÍ CON RUMBO N03°18'25" E SE MIDEN 36.47 MTS PARA LLEGAR AL PUNTO NO. 16; DE ESTE PUNTO CON RUMBO N17°06'03" E SE MIDEN 7.76 MTS PARA LLEGAR AL PUNTO NO.17 DE AHÍ CON RUMBO N16°32'39" E, SE MIDEN 25.8 MTS PARA LLEGAR AL PUNTO NO. 18; DE ESTE PUNTO CON RUMBO N19°; DE AHÍ CON RUMBO N19°26'17"E SE MIDEN 48.55MTS PARA LLEGAR AL PUNTO NO.19; DE AHÍ CON RUMBO NO.,13°56'22" E SE MIDEN 4.78 MTS PARA LLEGAR AL PUNTO NO.20; DE ESTE PUNTO CON RUMBO N50°54'13" E SE MIDEN 49.00 MTS PARA LLEGAR AL PUNTO NO.21; DE AHÍ CON RUMBO N50°59'04" E SE MIDEN 55.85 MTS PARA LLEGAR AL PUNTO NO.24; DE ESTE PUNTO Y CON RUMBO S28°29'38" E SE MIDEN 49.14 MTS PARA LLEGAR AL PUNTO NO.25; DE AHÍ CON RUMBO S28°02'28" E SE MIDEN 83.06 MTS PARA LLEGAR AL PUNTO NO.26; DE AHÍ CON RUMBO S26°19'26" E SE MIDEN 90.65 MTS PARA LLEGAR AL PUNTO NO.,27; DE ESTE PUNTO CON RUMBO S21°25'13" E SE MIDEN 26.95 MTS PARA LLEGAR AL PUNTO NO.28; DE AHÍ CON RUMBO S13°20'59" E SE MIDEN 47.19 MTS PARA LLEGAR AL PUNTO NO.29; DE ESTE PUNTO CON RUMBO S06°03'53" E

C O P I A

Boletín Oficial y
Archivo del EstadoSecretaría
de Gobierno

SE MIDEN 66.02 MTS PARA LLEGAR AL PUNTO NO.30; DE 4ESTE PUNTO CON RUMBO S03°37'59" E SE MIDEN 198.28 MTS PARA LLEGAR AL PUNTO NO.31; DE AHÍ CON RUMBO S02°39'07" E SE MIDEN 95.56 MTS PARA LLEGAR AL PUNTO NO.1, CERRÁNDOSE ASÍ UN POLÍGONO DE FORMA IRREGULAR CON UNA SUPERFICIE DE 13-51-80.32 HAS. TESTIMONIAL NUEVE HORAS CON TREINTA MINUTOS DEL DÍA VEINTISIETE DE FEBRERO DE 2004, ESTE JUZGADO.- C. SECRETARIO PRIMERO DE ACUERDOS.- LIC. CARLOS OMAR MONTOYA CARDENAS.- RUBRICA.-
A420 13 14 15

JUZGADO PRIMERO DE PRIMERA
INSTANCIA DE LO CIVIL
HERMOSILLO, SONORA

EDICTO :

RAFAEL ANDRADE RUIZ, PROMOVIO JUICIO DECLARATIVO DE PROPIEDAD, EXPEDIENTE 1035/2003 LOTE SUPERFICIE 170.00 M2, UBICADO JESUS MARIA AVILA 11, COLONIA EL MALECÓN ESTA CIUDAD, MEDIDAS Y COLINDANCIAS: NORTE: 8.77 METROS CALLE JESUS MARIA AVILA, SUR: 11.85 METROS ANTONIO FONTES MONTANO, ESTE: 16.84 METROS MARIA RUIZ DE MONTANO, OESTE: 19.62 METROS SANTIAGO FRANCISCO SAMANIEGO BUSTAMANTE, SEÑALARON DOCE HORAS VEINTITRES FEBRERO 2004, DESAHOGO TESTIMONIAL.- HERMOSILLO, SONORA, 24 NOVIEMBRE 2003.- SECRETARIO PRIMERO DE ACUERDOS.- LIC. IVONNE F. HERNANDEZ ROMO.- RUBRICA.-
A426 13 14 15

JUZGADO PRIMERO DE PRIMERA
INSTANCIA DE LO CIVIL
HERMOSILLO, SONORA

EDICTO :

EXPEDIENTE 716/2001 FRIGORIFICO AGROPECUARIO SONORENSE S.P.R DE C.V. PROMOVIO JUICIO DECLARATIVO DE PROPIEDAD POR PRESCRIPCIÓN ADQUISITIVA SOBRE EL SIGUIENTE INMUEBLE: LOTE DE TERRENO CON SUPERFICIE DE 6,177.953 METROS CUADRADOS UBICADO EN EL PARQUE INDUSTRIAL DE ESTA CIUDAD. TESTIMONIAL 11:00 HORAS DEL DIA 12 DE MARZO DEL AÑO 2004 EN LOCAL QUE OCUPA EL JUZGADO PRIMERO DEL RAMO CIVIL DE HERMOSILLO. SE CITA A LA EMPRESA TARTRATOS MEXICANOS S.A. DE C.V. PARA QUE

COMPAREZCA AL PRESENTE PROCEDIMIENTO, EN SU CARACTER DE COLINDANTE DEL INMUEBLE DESCRITO, APERCIBIDO QUE DE NO HACERLO SE LE TENDRA POR CONFORME DE LA TRAMITACION DEL PRESENTE JUICIO.- SECRETARIA SEGUNDA DE ACUERDOS DEL JUZGADO PRIMERO DEL RAMO CIVIL DE HERMOSILLO.- LIC. ANA GLORIA CARRANZA JIMÉNEZ.- RUBRICA.-
A435 14 15 16

JUZGADO PRIMERO DE PRIMERA
INSTANCIA DE LO CIVIL
NOGALES, SONORA

EDICTO :


EXPEDIENTE 2055/03 JORGE ROMERO CORDOVA, PROMOVIO PRESCRIPCIÓN ADQUISITIVA DEL SIGUIENTE BIEN: INMUEBLE LOCALIZADO EN INMEDIACIONES DEL EJIDO MASCAREÑAS, SUPERFICIE 5,000 METROS NORTE 25.00 MTS, CON ARROYO SIN NOMBRE SUR 25.00 MTS, CON JORGE ROMERO RIOS; ESTE 200.00 MTS, CON CALLEJÓN DEL EJIDO MASCAREÑAS; OESTE 200.00 MTS, CON VIAS FERROCARRIL. TESTIMONIAL NUEVE HORAS DEL 25 DE FEBRERO DEL AÑO 2004.- SECRETARIO PRIMERO DE ACUERDOS.- LIC. CARLOS OMAR MONTOYA CARDENAS.- RUBRICA.-
A436 14 15 16

JUZGADO PRIMERO DE PRIMERA
INSTANCIA DE LO CIVIL
HERMOSILLO, SONORA

EDICTO :

LUZ ADRIANA HERRERA MENDOZA, PROMOVIO JUICIO DECLARATIVO DE PROPIEDAD, EXPEDIENTE 1061/2003 LOTE SUPERFICIE 64.00 M2, UBICADO JESUS MARIA AVILA 21, COLONIA EL MALECÓN ESTA CIUDAD, MEDIDAS Y COLINDANCIAS: NORTE: 4.37 METROS CALLE JESÚS MARIA ÁVILA, SUR: 4.34 METROS MIGUEL CESAR LOPEZ QUINTANAR, ESTE: 13.76 METROS FRANCISCO MOLINA RIVERA, OESTE: 13.74 METROS JOSÉ FERNANDO LOPEZ, TESTIMONIAL DIEZ HORAS VEINTISEIS FEBRERO 2004. HERMOSILLO, SONORA, 23 ENERO 2004.- SECRETARIO PRIMERO DE ACUERDOS.- LIC. IVONNE F. HERNANDEZ ROMO.- RUBRICA.-
A457 14 15 16

COPIA

Boletín Oficial y
Archivo del EstadoSecretaría
de Gobierno

JUICIOS DE DIVORCIO NECESARIO

JUZGADO PRIMERO DE LO FAMILIAR
HERMOSILLO, SONORA

EDICTO

CONVOCATORIA REMATE PRIMERA ALMONEDA EN EL EXPEDIENTE 1659/91 DE JUICIO SOBRE CUESTIONES FAMILIARES DE DIVORCIO VOLUNTARIO PROMOVIDO ANTE EL JUZGADO PRIMERO FAMILIAR, SE SEÑALARON LAS ONCE HORAS DEL DIECIOCHO DE FEBRERO DEL DOS MIL CUATRO, PARA QUE TENGA LUGAR EL REMATE EN PRIMERA ALMONEDA INMUEBLE Y CONSTRUCCIÓN MARCADO CON EL NÚMERO 08 DE LA MANZANA 01 COLONIA SAHÜARO, CON SUPERFICIE 184.47 METROS CUADRADOS, COLINDANDO NORTE 7.56 METROS CON PROPIEDAD PARTICULAR; SUR 7.50 METROS AVENIDA CHETUMAL; ESTE 25.22 METROS LOTE 07; OESTE 24.24 METROS CON LOTE 09 Y LOTE 10; SIRVIENDO BASE REMATE LA CANTIDAD DE \$157,000.00 CIENTO CINCUENTA Y SIETE MIL PESOS 00/100 M.N., SIENDO POSTURA LEGAL LA QUE CUBRA LAS DOS TERCERAS PARTES.- C. SECRETARIO TERCERO DE ACUERDOS.- LIC. RICARDO ROMO VEGA.- RUBRICA.-

A389 12 14

**JUICIOS DE PERDIDA DE LA PATRIA
POTESTAD**

JUZGADO PRIMERO DE LO FAMILIAR
HERMOSILLO, SONORA

EDICTO :

EMPLAZAR: OSCAR JAVIER HAGELSIEB OLIBARRIA. RADICASE JUICIO ORDINARIO CIVIL PERDIDA DE PATRIA POTESTAD, PROMOVIDO POR GABRIELA VEGA RAMIREZ, HACIÉNDOSELE SABER TIENE TREINTA DIAS PARTIR ÚLTIMA PUBLICACION PARA CONTESTAR DEMANDA, Oponer defensas y excepciones que hacer valer, senale domicilio para notificaciones, apercibida no hacerlo asi, las subsecuentes y personales se harán estrados este juzgado, copias traslado esta secretaria expediente 2414/2002.- C. SECRETARIA PRIMERA DE ACUERDOS JUZGADO PRIMERO DE LO FAMILIAR.- LIC. ALBA NYDIA MORALES GAONA.- RUBRICA.-

A437 14 15 16

AVISOS NOTARIALES

TITULAR DE LA NOTARIA PUBLICA
NUMERO 54

SAN LUIS RIO COLORADO, SONORA

AVISO NOTARIAL:

POR ESCRITURA PUBLICA NUMERO 17,906 DEL VOLUMEN 263 DE FECHA 16 DE DICIEMBRE DEL AÑO 2003, PASADA ANTE MI, SE RADICO SUCESSION TESTAMENTARIA A BIENES DEL SEÑOR ALEJANDRO SANTANA DE LA TORRE. LA SEÑORAS OFELIA OSUNA GASTELUM VIUDA DE SANTANA Y LAURA ELISA SANTANA DE DE VILLAR, ACEPTARON LA HERENCIA Y EL CARGO DE ALBACEA MANIFESTANDO QUE PROCEDER A FORMULAR EL INVENTARIO DE LOS BIENES DE LA SUCESSION.- SAN LUIS RIO COLORADO SONORA, ENERO 26 DEL 2004.- NOTARIO PUBLICO NUMERO 54.- LIC. HECTOR LEYVA CASTRO.- RUBRICA.-

A346 11 14

**JUICIOS TESTAMENTARIOS E
INTESTAMENTARIOS**

JUZGADO PRIMERO MIXTO
HUATABAMPO, SONORA

EDICTO :

EXPEDIENTE NO. 193-02. SE HACE CONOCIMIENTO PUBLICO QUE SE TUVO POR RADICADO JUICIO SUCESORIO INTESTAMENTARIO A BIENES DE SECUNDINO ESCALANTE SIARUQUI Y ZEFERINA GARCIA DE ESCALANTE, CONVOQUESE QUIENES CRÉANSE CON DERECHA A DEDUCIR HERENCIA Y ACREEDORES, PRESENTARSE JUNTA DE HEREDEROS, VERIFÍCASE DÍA 26 FEBRERO-2004, DIEZ HORAS.- LA SECRETARIA DE ACUERDOS.- LIC. NORMA PALAFOX GARCIA.- RUBRICA.-

A335 11 14

JUZGADO MIXTO DE PRIMERA INSTANCIA
PUERTO PEÑASCO, SONORA

EDICTO :

JUICIO SUCESORIO INTESTAMENTARIO A BIENES DEL SEÑOR ROGER ALLEN GRIMM PROMOVIDO POR CYNTHIA SUE BUSBOOM. EXPEDIENTE 645/2003. CÍTENSE QUIENES CONSIDÉRENSE DERECHO HERENCIA FIN DEDUCIR DERECHO CORRESPONDIENTE

COPIA

Boletín Oficial y
Archivo del Estado

Secretaría
de Gobierno



FUNDAMENTO ARTICULO 771 CODIGO PROCESAL CIVIL SONORENSE. JUNTA DE HEREDEROS RESPECTIVA TENDRA LUGAR ESTE H. JUZGADO LAS NUEVE HORAS DEL DIA TREINTA DE MARZO DEL AÑO DOS MIL CUATRO.- PUERTO PEÑASCO, SONORA, ENERO 14 DEL AÑO 2004.- SECRETARIO DE ACUERDOS.- LIC. JAIME ORLANDO URQUIDEZ NIEBLAS.- RUBRICA.- A336 11 14

JUZGADO MIXTO DE PRIMERA INSTANCIA
PUERTO PEÑASCO, SONORA

EDICTO .
JUICIO SUCESORIO INTESTAMENTARIO A BIENES DEL SEÑOR ANTONIO LOZANO ALVAREZ PROMOVIDO POR YOLANDA AVILES GASTELUM. EXPEDIENTE 15/2004. CITENSE QUIENES CONSIDÉRENSE DERECHO HERENCIA, FIN DEDUCIR DERECHO CORRESPONDIENTE FUNDAMENTO ARTICULO 771 CODIGO PROCESAL CIVIL SONORENSE. JUNTA DE HEREDEROS RESPECTIVA TENDRA LUGAR ESTE H. JUZGADO LAS ONCE HORAS DEL DIA TREINTA DE MARZO DEL AÑO DOS MIL CUATRO.- PUERTO PEÑASCO, SONORA, A 20 DE ENERO DEL AÑO 2004.- SECRETARIO DE ACUERDOS.- LIC. JAIME ORLANDO URQUIDEZ NIEBLAS.- RUBRICA.- A337 11 14

JUZGADO SEGUNDO MIXTO
HUATABAMPO, SONORA

EDICTO :
RADICOSE JUICIO SUCESORIO INTESTAMENTARIO A BIENES DE JOSE MARTÍN CINCO GOYCOCHEA. CONVOQUESE QUIENES CREAN CON DERECHO A DEDUCIR HERENCIA, JUNTA DE HEREDEROS CELEBRARSE 10:00 HORAS 17 DE FEBRERO 2004.- SECRETARIA DE ACUERDOS.- LIC. MARIA ESTHELA SIQUEIROS VALENCIA.- RUBRICA.- A340 11 14

JUZGADO SEGUNDO DE PRIMERA
INSTANCIA DE LO FAMILIAR
HERMOSILLO, SONORA

EDICTO :
RADICOSE JUICIO SUCESORIO INTESTAMENTARIO A BIENES DE MARIA DE LOS ANGELES VIOLA ADI MADRID Y MARCOS MANUEL MINJAREZ OZUNA. CONVOQUESE QUIENES CREANSE DERECHO HERENCIA, DEDUCIRLO

JUICIO. JUNTA DE HEREDEROS NUEVE HORAS DEL DIA VEINTITRES DE MARZO DEL DOS MIL CUATRO, LOCAL DE ESTE JUZGADO. EXPEDIENTE NUMERO 93/2004.- SECRETARIA PRIMERA DE ACUERDOS.- LIC. MARICELA VELASCO BAYON.- RUBRICA.- A344 11 14

JUZGADO PRIMERO DE PRIMERA
INSTANCIA DE LO FAMILIAR
CIUDAD OBREGÓN, SONORA

EDICTO .
SE RADICA JUICIO SUCESORIO INTESTAMENTARIO A BIENES DE MIGUEL KURAIKA REGIO Y/O MIGUEL KURAIKA RUGC PROMOVIDO POR C. YOLANDA SALCEDO MARTÍN DEL CAMPO. CONVOQUESE A QUIENES SE CREAN CON DERECHO A HERENCIA DEDUCIRLO A JUNTA DE HEREDEROS A LAS DIEZ HORAS DEL DIA VEINTITRES DE FEBRERO DEL AÑO DOS MIL CUATRO EN EL LOCAL ESTE JUZGADO. BAJO EXPEDIENTE NUMERO 535/2003.- SECRETARIA PRIMERA DE ACUERDOS.- LIC. ALMA BEATRIZ ESPINOZA PINALES.- RUBRICA.- A345 11 14

JUZGADO PRIMERO DE LO CIVIL
GUAYMAS, SONORA

EDICTO :
JUICIO SUCESORIO INTESTAMENTARIO A BIENES DE IGNACIO CASTAÑEDA MONTES. CONVOQUESE QUIENES CREANSE DERECHO HERENCIA, DEDUCIRLO TERMINOS. JUNTA DE HEREDEROS Y NOMBRAMIENTO DE ALBACEA CELEBRARSE A LA DIEZ HORAS DEL 10 DE MARZO 2004, EN ESTE JUZGADO PRIMERO DE PRIMERA INSTANCIA DE LO CIVIL. EXPEDIENTE 1449/2003.- GUAYMAS, SONORA, A 20 DE ENERO 2004.- SECRETARIA PRIMERA DE ACUERDOS.- LIC. ROSA HAYDEE ECHEVERRIA FRANCO.- RUBRICA.- A349 11 14

JUZGADO SEGUNDO DE LO FAMILIAR
CIUDAD OBREGÓN, SONORA

EDICTO :
JUICIO SUCESORIO INTESTAMENTARIO BIENES DE JOSE REYES ALVAREZ. JUNTA HEREDEROS VERIFICARSE ESTE JUZGADO DIEZ HORAS VEINTISÉIS FEBRERO 2004. CONVOCASE INTERESADOS DEDUCIR DERECHOS. EXPEDIENTE 1520/2003.- SECRETARIA

C O P I A

Boletín Oficial y
Archivo del EstadoSecretaría
de Gobierno

TERCERA.- LIC. HERMELINDA VALDEZ LEON.-
RUBRICA.-
A350 11 14

JUZGADO MIXTO DE PRIMERA INSTANCIA
URES, SONORA

EDICTO .
RADICASE JUICIO SUCESORIO
INTESTAMENTARIO A BIENES DE FRANCISCO
RAFAEL BUSTAMANTE ALVAREZ. EXPEDIENTE
07/2004. CONVOCANDO QUIENES CREANSE CON
DERECHO A DEDUCIRLO. JUNTA DE HEREDEROS
Y NOMBRAMIENTO ALBACEA CELEBRARSE ESTE
JUZGADO ONCE HORAS TRES DE MARZO DOS
MIL CUATRO.- URES. SONORA, ENERO 30 DE
2004.- SECRETARIA DE ACUERDOS.- LIC.
CARMEN GONZALEZ TERAN.- RUBRICA.-
A353 11 14

JUZGADO PRIMERO DE LO FAMILIAR
HERMOSILLO, SONORA

EDICTO :
SE RADICA JUICIO SUCESORIO
INTESTAMENTARIO A BIENES DE LUIS RUIZ
SORTILLON Y GUADALUPE ALCARAZ VAZQUEZ.
CONVÓQUENSE A QUIENES CREANSE CON
DERECHO A HERENCIA A LA JUNTA DE
HEREDEROS QUE SE CELEBRARA A LAS NUEVE
HORAS DEL DIA VEINTITRÉS DE FEBRERO DEL
DOS MIL CUATRO, LOCAL JUZGADO PRIMERO DE
PRIMERA INSTANCIA DE LO FAMILIAR.
EXPEDIENTE NUMERO 59/2004.- SECRETARIO
TERCERO DE ACUERDOS.- LIC. RICARDO ROMO
VEGA.- RUBRICA.-
A354 11 14

JUZGADO PRIMERO DE PRIMERA
INSTANCIA DE LO FAMILIAR
CIUDAD OBREGÓN, SONORA

EDICTO :
SE RADICA JUICIO SUCESORIO TESTAMENTARIO
A BIENES DE LA C. MARIA ELENA SILVA
ECHEVARRIA. CONVOQUESE A QUIENES SE
CREAN CON DERECHO A HERENCIA, DEDUCIRLO
A JUNTA DE HEREDEROS A LAS DIEZ HORAS DEL
DIA DIEZ DE MARZO DEL DOS MIL CUATRO, EN
EL LOCAL DE ESTE JUZGADO. BAJO EXPEDIENTE
NUMERO 1412/2003.- SECRETARIO SEGUNDO DE
ACUERDOS.- LIC. CARLOS ALBERTO
URUCHURTU VALDEZ.- RUBRICA.-
A355 11 14

JUZGADO DE PRIMERA INSTANCIA MIXTO
MAGDALENA, SONORA


EDICTO .
EXPEDIENTE 199/03 RADICADO JUICIO
SUCESORIO INTESTAMENTARIO A BIENES DE
JORGE GREEN ESPERON PROMOVIDO POR IRMA
GREEN. CONVOCASE PERSONAS CREANSE
DERECHO HERENCIA, DEDUCIRLO JUICIO.
JUNTA HEREDEROS SEÑALÁNDOSE COMO
FECHA DE LA MISMA LAS DIEZ HORAS DIA
VEINTICINCO DE MARZO DEL AÑO 2004.- C.
SECRETARIO DEL RAMO CIVIL.- LIC. JOSF
RAFAEL EUSEBIO MEJIA CAMPOS.- RUBRICA.-
A356 11 14

JUZGADO SEGUNDO DE PRIMERA
INSTANCIA DE LO FAMILIAR
HERMOSILLO, SONORA

EDICTO.
RADICASE JUICIO SUCESORIO
INTESTAMENTARIO A BIENES DE LOS C.C
CRECENCIO SÁNCHEZ CAMARENA Y ELENA
ZERMEÑO FIGUEROA. CONVOQUESE QUIENES
CREANSE CON DERECHO A HERENCIA A LA
JUNTA DE HEREDEROS A LAS NUEVE HORAS
DEL DIA VEINTITRÉS DE FEBRERO DEL DOS MIL
CUATRO, MISMA QUE TENDRA VERIFICATIVO EN
EL LOCAL DE ESTE JUZGADO. EXPEDIENTE
NUMERO 2288/2003.- SECRETARIA TERCERA DE
ACUERDOS.- LIC. MARGARITA MORENO GARCIA.
RUBRICA.-
A357 11 14

JUZGADO SEGUNDO DE PRIMERA
INSTANCIA DE LO FAMILIAR
HERMOSILLO, SONORA

EDICTO :
RADICADO JUICIO SUCESORIO
INTESTAMENTARIO BIENES DE EUSEBIO
SOMBRA ROBLES. CONVOQUESE QUIENES
CREANSE DERECHO HERENCIA, DEDUCIRLO
JUICIO. JUNTA HEREDEROS LAS NUEVE HORAS
DEL DIA DIECISIETE DE MARZO DEL DOS MIL
CUATRO, LOCAL DE ESTE JUZGADO.
EXPEDIENTE NUMERO 2181/2003.- SECRETARIA
PRIMERA DE ACUERDOS.- LIC. MARICELA
VELASCO BAYON.- RUBRICA.-
A438 14 17



JUZGADO SEGUNDO DE PRIMERA
INSTANCIA DE LO FAMILIAR
HERMOSILLO, SONORA

EDICTO.

RADICADO JUICIO INTESTAMENTARIO A BIENES DE JOSE LUIS VALLE MONTAÑO Y ARMIDA LOHR ROMERO. CONVOQUESE QUIENES CREANSE CON DERECHO A HERENCIA, JUNTA DE HEREDEROS A LAS NUEVE HORAS DEL DIA OCHO DE MARZO DEL AÑO DOS MIL CUATRO, LOCAL ESTE JUZGADO. EXPEDIENTE 2266/2003.- SECRETARIA DE ACUERDOS.- LIC. MARISELA VELAZCO BAYON.- RUBRICA.-
A439 14 17

JUZGADO SEGUNDO DE LO FAMILIAR
HERMOSILLO, SONORA

EDICTO:

RADICOSE JUICIO SUCESORIO INTESTAMENTARIO A BIENES DE ALFONSO ESCOBAR ZATARAIN. CONVOQUESE QUIENES CREANSE CON DERECHO A HERENCIA, DEDUCIRLO JUICIO. JUNTA DE HEREDEROS A LAS NUEVE HORAS DEL DIA PRIMERO DE MARZO DEL AÑO DOS MIL CUATRO, LOCAL DE ESTE JUZGADO. EXPEDIENTE NUMERO 2126/2003.- SECRETARIO SEGUNDO DE ACUERDOS.- LIC. GABRIEL CARSOLO QUINTANA.- RUBRICA.-
A440 14 17

JUZGADO DE PRIMERA INSTANCIA MIXTO
MAGDALENA, SONORA

EDICTO.

RADICADO JUICIO SUCESORIO INTESTAMENTARIO A BIENES DE GERTRUDIS BARCENAS MENDEZ. EXPEDIENTE NUMERO 577/2003. CONVOQUESE A QUIENES CREANSE CON DERECHO A HERENCIA Y ACREEDORES A LA JUNTA DE HEREDEROS QUE SE CELEBRARA LOCAL ESTE JUZGADO A LAS ONCE HORAS DEL DIA OCHO DE MARZO DEL AÑO DOS MIL CUATRO.- MAGDALENA, SONORA, ENERO 8 DEL 2004.- SECRETARIO DE ACUERDOS DEL RAMO CIVIL.- LIC. JORA RAFAEL EUSEBIO MEXIA CAMPOS.- RUBRICA.-
A441 14 17

JUZGADO PRIMERO DE LO FAMILIAR
HERMOSILLO, SONORA

EDICTO:

RADICOSE JUICIO SUCESORIO TESTAMENTARIO A BIENES DE ALFONSO LOPEZ RIESGO Y ELODIA

PRECIADO GARCIA. CONVOQUESE QUIENES CREANSE CON DERECHO A HERENCIA. JUNTA DE HEREDEROS A LAS DIEZ HORAS DEL DIA QUINCE DE MARZO DEL DOS MIL CUATRO, MISMA QUE TENDRA VERIFICATIVO EN EL LOCAL DE ESTE JUZGADO. EXPEDIENTE NUMERO 53/2004.- C. SECRETARIA PRIMERA DE ACUERDOS.- LIC. EMMA LETICIA CORONADO VELARDE.- RUBRICA.-
A442 14 17

JUZGADO PRIMERO DE PRIMERA
INSTANCIA DE LO FAMILIAR
CIUDAD OBREGÓN, SONORA

EDICTO.

SE RADICA JUICIO SUCESORIO INTESTAMENTARIO A BIENES DE TAVITA LOPEZ TALAMANTE. CONVOQUESE A QUIENES SE CREAN CON DERECHO A HERENCIA PARA DEDUCIRLO EN LA JUNTA DE HEREDEROS PROGRAMADA A LAS DIEZ HORAS DEL DIA DIECIOCHO DE MARZO DEL AÑO DOS MIL CUATRO, EN EL LOCAL DE ESTE JUZGADO SUCESORIO RADICADO BAJO EL EXPEDIENTE NUMERO 14/2004.- SECRETARIO SEGUNDO DE ACUERDOS.- LIC. CARLOS ALBERTO URUCHURTU VALDEZ.- RUBRICA.-
A443 14 17

JUZGADO MIXTO DE PRIMERA INSTANCIA
URES, SONORA

EDICTO.

RADICOSE EN ESTE JUZGADO JUICIO SUCESORIO INTESTAMENTARIO A BIENES DE ADELINA DE LA VARA FEDERICO PROMOVIDO POR ROBERTO RAFAEL SERRANO DE LA VARA EXPEDIENTE NUMERO 04/2004. CONVOCÁNDOSE QUIENES SE CREAN CON DERECHO A DEDUCIRLO A LA JUNTA DE HEREDEROS A CELEBRARSE EN EL LOCAL JUZGADO ONCE HORAS DEL DIA CUATRO DE MARZO DEL AÑO DOS MIL CUATRO.- URES, SONORA, ENERO 26 DEL 2004.- SECRETARIA DE ACUERDOS.- LIC.- CARMEN GONZALEZ TERAN.- RUBRICA.-
A444 14 17

JUZGADO PRIMERO DE LO FAMILIAR
HERMOSILLO, SONORA


EDICTO:

RADICOSE JUICIO SUCESORIO INTESTAMENTARIO A BIENES DE RUBEN GARCIA HURTADO. CONVOQUESE QUIENES CREANSE

COPIA

Boletín Oficial y
Archivo del Estado

Secretaría
de Gobierno



CON DERECHO A HERENCIA, JUNTA DE HEREDEROS A LAS DOCE HORAS DEL DIA TRES DE MARZO DEL DOS MIL CUATRO, MISMA QUE TENDRA VERIFICATIVO EN EL LOCAL DE ESTE JUZGADO. EXPEDIENTE NUMERO 2211/2003.- C. SECRETARIA PRIMERA DE ACUERDOS.- LIC. EMMA LETICIA CORONADO VELARDE.- RUBRICA.- A445 14 17

JUZGADO SEGUNDO DE LO FAMILIAR
CIUDAD OBREGÓN, SONORA

EDICTO :
SE RADICA JUICIO SUCESORIO TESTAMENTARIO A BIENES DE LUIS BRINGAS GRIJALVA. CONVOQUESE QUIENES CREANSE DERECHO HERENCIA, DEDUCIRLO JUICIO. JUNTA HEREDEROS A LAS DIEZ HORAS DEL DIA DIECISÉIS DE MARZO 2004, LOCAL JUZGADO SEGUNDO DE PRIMERA INSTANCIA FAMILIAR CIUDAD OBREGÓN, SONORA. EXPEDIENTE NUMERO 53/2004.- SECRETARIA SEGUNDA DE ACUERDOS.- LIC. INES GUADALUPE ARANGURE LOPEZ.- RUBRICA.- A446 14 17

JUZGADO PRIMERO DE LO FAMILIAR
HERMOSILLO, SONORA

EDICTO .
RADICOSE JUICIO SUCESORIO INTESAMENTARIO A BIENES DE VIRGINIA ARVIZU ACOSTA. CONVOQUESE QUIENES CREANSE DERECHO HERENCIA. JUNTA DE HEREDEROS A LAS ONCE HORAS DEL DIA QUINCE DE MARZO DEL DOS MIL CUATRO, MISMA QUE TENDRA VERIFICATIVO EN EL LOCAL DE ESTE JUZGADO. EXPEDIENTE NUMERO 1135/2003.- C. SECRETARIA PRIMERA DE ACUERDOS.- LIC. EMMA LETICIA CORONADO VELARDE.- RUBRICA.- A447 14 17

JUZGADO SEGUNDO DE PRIMERA
INSTANCIA DE LO FAMILIAR
HERMOSILLO, SONORA

EDICTO :
RADICOSE JUICIO SUCESORIO INTESAMENTARIO A BIENES DE ISIDRO ACUÑA TARAZON. CONVOQUESE QUIENES CREANSE DERECHO HERENCIA, DEDUCIRLO JUICIO., JUNTA HEREDEROS DOCE HORAS DEL DIA DIECISIETE DE MARZO DEL DOS MIL CUATRO, LOCAL DE ESTE JUZGADO. EXPEDIENTE

NUMERO 2291/2003.- SECRETARIA PRIMERA DE ACUERDOS.- LIC. MARICELA VELASCO BAYON.- RUBRICA.- A448 14 17

JUZGADO SEGUNDO DE PRIMERA
INSTANCIA DE LO FAMILIAR
HERMOSILLO, SONORA

EDICTO :
SE RADICA JUICIO SUCESORIO TESTAMENTARIO A BIENES DE GUILLERMO ULISES RODRÍGUEZ MOTA VELAZCO. CONVOQUESE QUIENES CREA DERECHO A HERENCIA, DEDUCIRLO JUICIO. JUNTA DE HEREDEROS 9:00 HORAS DEL DIA 4 D MARZO DEL DOS MIL CUATRO, LOCAL EST JUZGADO. EXPEDIENTE NUMERO 2040/2003.- (SECRETARIA TERCERA DE ACUERDOS.- LIC MARGARITA MORENO GARCIA.- RUBRICA.- A449 14 17


JUZGADO PRIMERO DE PRIMERA
INSTANCIA DE LO CIVIL
GUAYMAS, SONORA

EDICTO :
JUICIO SUCESORIO INTESAMENTARIO A BIENE DE JESÚS HERNÁNDEZ VENEGAS. CONVOQUES A QUIENES CREANSE CON DERECHO HERENCIA, DEDUCIRLO TERMINOS. JUNTA D HEREDEROS Y NOMBRAMIENTO DE ALBACE PARA DESAHOGARSE A LAS DOCE HORAS DE DIA CUATRO DE MARZO DEL AÑO EN CURSC JUZGADO PRIMERO DE PRIMERA INSTANCIA D LO CIVIL. EXPEDIENTE NUMERO 1447/2003 GUAYMAS, SONORA, ENERO 29 DEL 2004 SECRETARIA PRIMERA DE ACUERDOS.- LIC ROSA HAYDEE ECHEVERRIA FRANCO RUBRICA.- A450 14 17

JUZGADO SEGUNDO DE PRIMERA
INSTANCIA DE LO FAMILIAR
HERMOSILLO, SONORA

EDICTO:
SE RADICA JUICIO SUCESORIO INTESAMENTARIO A BIENES DE MARIA JESÚS T. PALAFOX Y/O MARIA JESÚS PALAFOX TARAZON Y RAMON T. PALAFOX, Y/O RAMON PALAFOX TARAZON. CONVOQUESE QUIENES CREAN DERECHO A HERENCIA, DEDUCIRLO JUICIO. JUNTA DE HEREDEROS 9:00 HORAS DEL DIA 10 DE MARZO DEL DOS MIL CUATRO, LOCAL ESTE JUZGADO. EXPEDIENTE NUMERO 169/2004.- C.

C O P I A

Boletín Oficial y
Archivo del EstadoSecretaría
de Gobierno

SECRETARIA TERCERA DE ACUERDOS.- LIC.
MARGARITA MORENO GARCIA.- RUBRICA.-
A451 14 17

JUZGADO PRIMERO DE PRIMERA
INSTANCIA DE LO CIVIL
NAVOJOA, SONORA

EDICTO :
SE RADICA JUICIO SUCESORIO
INTESTAMENTARIO A BIENES DE MARIO RENE
CÓRRAL CASTRO. CONVOQUESE QUIENES
CREANSE DERECHO HERENCIA, DEDUCIRLO
JUICIO. JUNTA DE HEREDEROS OCHO HORAS
DEL DIA DOS DE MARZO DEL 2004, LOCAL ESTE
JUZGADO. EXPEDIENTE NUMERO 100/2004.- C.
SECRETARIO SEGUNDO DE ACUERDOS.- LIC.
RAFAEL ENRIQUEZ CORRAL.- RUBRICA.-
A452 14 17

JUZGADO SEGUNDO DE PRIMERA
INSTANCIA DE LO FAMILIAR
HERMOSILLO, SONORA

EDICTO .
SE RADICA JUICIO SUCESORIO
INTESTAMENTARIO A BIENES DE GUADALUPE
SOLIS RAMOS. CONVOQUESE QUIENES CREAN
DERECHO A HERENCIA DEDUCIRLO JUICIO.
JUNTA HEREDEROS 9:00 HORAS DEL DIA 2 DE
MARZO DEL DOS MIL CUATRO, LOCAL ESTE
JUZGADO. EXPEDIENTE NUMERO 88/2004.- C.
SECRETARIA TERCERA DE ACUERDOS.- LIC.
MARGARITA MORENO GARCIA.- RUBRICA.-
A453 14 17

JUZGADO PRIMERO DE PRIMERA
INSTANCIA DE LO CIVIL
NOGALES, SONORA

EDICTO .
SE RADICA JUICIO SUCESORIO
INTESTAMENTARIO A BIENES DEL SEÑOR
JESÚS VALENCIA HINOJOSA. CONVOQUESE
QUIENES CREANSE DERECHO HERENCIA,
DEDUCIRLO JUICIO. JUNTA HEREDEROS OCHO
DE MARZO DE 2004, A LAS DIEZ HORAS, LOCAL
DE ESTE JUZGADO. EXPEDIENTE NUMERO
1973/2003.- C. SECRETARIO PRIMERO DE
ACUERDOS.- LIC. CARLOS OMAR MONTOYA
CARDENAS.- RUBRICA.-
A454 14 17

JUZGADO PRIMERO DE LO FAMILIAR
HERMOSILLO, SONORA

EDICTO .
RADICASE JUICIO SUCESORIO
INTESTAMENTARIO A BIENES DE JOSE OLAYO
MACIAS BUELNA Y GUADALUPE BUELNA
ESTRADA DE MACIAS. CONVOQUESE QUIENES
CREANSE CON DERECHO A HERENCIA A JUNTA
DE HEREDEROS QUE SE CELEBRARA A LAS
NUEVE HORAS DEL DIA CUATRO DE MARZO DEL
DOS MIL CUATRO, EN EL LOCAL QUE OCUPA
ESTE TRIBUNAL. BAJO EL EXPEDIENTE NUMERO
138/2004.- SECRETARIO TERCERO DE
ACUERDOS.- LIC., RICARDO ROMO VEGA.-
RUBRICA.-
A455 14 17

JUZGADO MIXTO DE PRIMERA INSTANCIA
URES, SONORA

EDICTO .
RADICASE ESTE JUZGADO DE PRIMERA
INSTANCIA MIXTO. JUICIO SUCESORIO
INTESTAMENTARIO A BIENES DE ELIA NORIEGA
ENCINAS. EXPEDIENTE 08/2004. PROMOVIDO
POR JOSE GIL NIEBLAS NORIEGA. JUNTA DE
HEREDEROS CELEBRARSE A LAS ONCE HORAS
DEL DIA ONCE DE MARZO DEL AÑO EN CURSO.
SE CONVOCA A PRESUNTOS HEREDEROS Y
ACREEDORES SE PRESENTEN A DEDUCIR
DERECHOS.- URES, SONORA, FEBRERO 9 DEL
2004.- LOS TESTIGOS DE ASISTENCIA DEL
JUZGADO.- MA. DE LA LUZ ANDRADE D.-
RUBRICA.- BRENDA ACACIA DOMÍNGUEZ P.-
RUBRICA.-
A458 14 17

JUZGADO PRIMERO DE PRIMERA
INSTANCIA DE LO CIVIL
NAVOJOA, SONORA

EDICTO .
JUICIO SUCESORIO INTESTAMENTARIO A BIENES DE
JESÚS JOSE QUIROZ SIQUEIROS. CONVÓQUENSE A
QUIENES SE CONSIDEREN CON DERECHO CON
DERECHO A HERENCIA, PRESENTARSE A
DEDUCIRLO EN JUNTA DE RECONOCIMIENTO DE
HEREDEROS Y NOMBRAMIENTO DE ALBACEA
CELEBRARSE EN ESTE JUZGADO EL PRIMERO DE
MARZO DEL DOS MIL CUATRO, A LAS DOCE HORAS
CON TREINTA MINUTOS. DENTRO DEL EXPEDIENTE
NUMERO 123/2004.- NAVOJOA, SONORA, ENERO 29
DEL 2004.- SECRETARIA PRIMERA DE ACUERDOS.-
LIC. MIRTHA ALICIA INFANTE REYES.- RUBRICA.-
A459 14 17

COPIA

Boletín Oficial y
Archivo del EstadoSecretaría
de Gobierno

F E D E R A L

SECRETARIA DE LA REFORMA AGRARIA

Avisos de deslinde de los predios presunta propiedad nacional denominados "Granja Icsia" y "Los Montes", ubicados en los Municipios de Santa Ana y Tepache, Sonora.

2 y 3

A V I S O S

AVISOS JUDICIALES Y GENERALES:

4 a 29

JUICIOS EJECUTIVOS MERCANTILES

Banco Mercantil del Norte, S.A.

4

Banca Cremi, S.A.

Roberto López Jacobo

Alfredo González Jiménez

5

Sociedad Hipotecaria Federal, S.N.C.

6,7

Proyectos y Construcciones del Noroeste, SA de CV

7

Hipotecaria Nacional, S.A. de C.V.

Scotiabank Inverlat, S.A.

8

Juan José Gálvez Morfín

Carlos Enrique Parada Laborín

Leonardo Espinoza Rojo

9

Lic. Ramón Gastélum Gastélum y otra

Lic. Alberto Barragán Barragán

10,15

Comercializadora CG de Hermosillo, S.A. de C.V.

10

Banco Nacional de México, S.A.

11

Crédito y Ahorro del Noroeste, S.A.P.

14

JUICIOS HIPOTECARIOS

Banpaís, S.A.

15

Banco Nacional de México, S.A.

16

Empresas Longoria, S.A.

17

Banca Serfín, S.A.

17,18

JUICIOS ORDINARIOS CIVILES

Promovido por Rosario Félix Vega

18

JUICIOS DECLARATIVOS DE PROPIEDAD

Promovido por José Francisco Cauticio Barraza

19

Promovido por Jesús Gonzalo Rivera Demara

(2)

Promovido por Gabriel García Enríquez

Promovido por Zaida Alicia Martínez Luna

Promovido por Brenda Verónica Rascón Almada

20

Promovido por Josefina Correa Valdez

Promovido por Olayo Grijalva Sotelo

Promovido por Leonila Gines Ochoa

Promovido por Cecilia García de Cota


21

Promovido por Gilberto Bustamante Balderrama

(2)

21,22

C O P I A

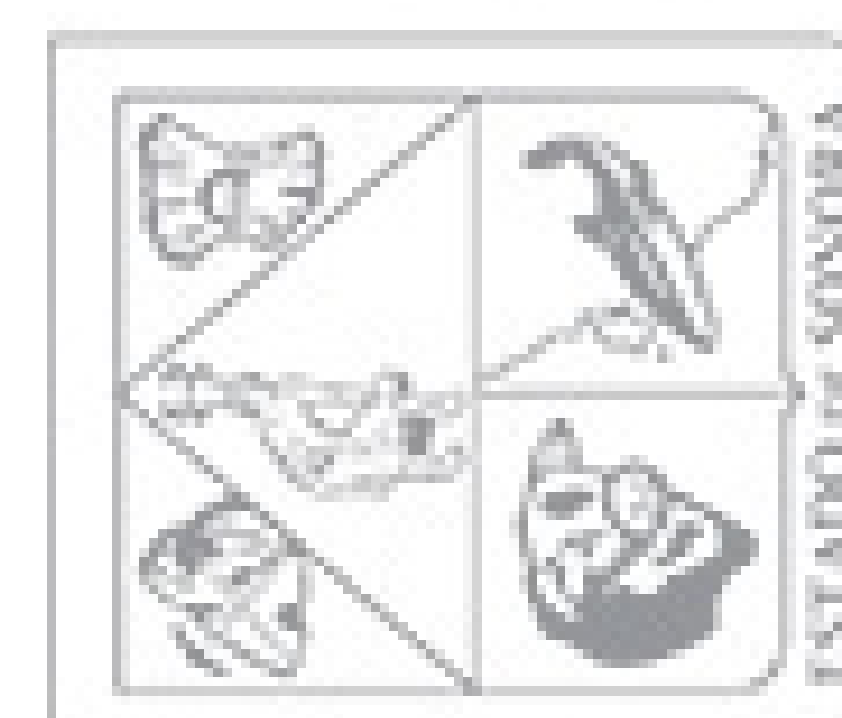
Boletín Oficial y
Archivo del EstadoSecretaría
de Gobierno

| | |
|--|----|
| Promovido por Rafael Andrade Ruiz | 23 |
| Promovido por Frigorífico Agropecuario Sonorense, SPR de CV .. | |
| Promovido por Jorge Romero Córdova | |
| Promovido por Luz Adriana Herrera Mendoza | |
| JUICIOS DE DIVORCIO NECESARIO | |
| Promovido bajo expediente número 1659/91 | 24 |
| JUICIOS DE PERDIDA DE LA PATRIA POTESTAD | |
| Promovido por Gabriela Vega Ramírez | |
| AVISOS NOTARIALES | |
| Bienes de Alejandro Santana de la Torre | |
| JUICIOS TESTAMENTARIOS E INTESTAMENTARIOS | |
| Bienes de Secundino Escalante Siaruqui y otra | |
| Bienes de Roger Allen Grimh | |
| Bienes de Antonio Lozano Alvarez | 25 |
| Bienes de José Martín Cinco Goycochea | |
| Bienes de María de los Angeles Viola Adi Madrid | |
| Bienes de Miguel Kuraika Reggio y/o | |
| Bienes de Ignacio Castañeda Montes | |
| Bienes de José Reyes Alvarez | |
| Bienes de Francisco Rafael Bustamante Alvarez | 26 |
| Bienes de Luis Ruiz Sortillón y otra | |
| Bienes de María Elena Silva Echevarría | |
| Bienes de Jorge Green Esperón | |
| Bienes de Crecencio Sánchez Camarena y otra | |
| Bienes de Eusebio Sombra Robles | |
| Bienes de José Luis Valle Montaña y otra | 27 |
| Bienes de Alfonso Escobar Zatarain | |
| Bienes de Gertrudis Bárcenas Méndez | |
| Bienes de Alfonso López Riesgo y otra | |
| Bienes de Tavita López Talamante | |
| Bienes de Adelina de la Vara Federico | |
| Bienes de Rubén García Hurtado | |
| Bienes de Luis Bringas Grijalva | 28 |
| Bienes de Virginia Arvizu Acosta | |
| Bienes de Isidro Acuña Tarazón | |
| Bienes de Guillermo Ulises Rodríguez Mota Velazco | |
| Bienes de Jesús Hernández Venegas | |
| Bienes de María Jesús T. Palafox y/o | |
| Bienes de Mario René Corral Castro | 29 |
| Bienes de Guadalupe Solís Ramos | |
| Bienes de Jesús Valencia Hinojosa | |
| Bienes de José Olayo Macías Buelna y otra | |
| Bienes de Elia Noriega Encinas | |
| Bienes de Jesús José Quiroz Siqueiros | |

C O P I A

Boletín Oficial y
Archivo del Estado

Secretaría
de Gobierno



TARIFAS EN VIGOR

Autorizadas por el artículo 299, párrafo segundo de la Ley No. 12, que reforma y adiciona diversas disposiciones de la Ley No. 9 de Hacienda del Estado

| CONCEPTO | TARIFA |
|--|-------------|
| 1. Por palabra, en cada publicación en menos de una página | \$ 2.50 |
| 2. Por cada página completa en cada publicación | \$ 1,245.00 |
| 3. Por suscripción anual, sin entrega a domicilio | \$ 1,815.00 |
| 4. Por suscripción anual, enviado al extranjero | \$ 6,337.50 |
| 5. Costo unitario por ejemplar | \$ 10.00 |
| 6. Por copia: | |
| a).-Por cada hoja | \$ 2.50 |
| b).-Por certificación | \$ 22.50 |
| 7. Por suscripción anual por correo, dentro del país | \$ 3,515.00 |
| 8. Por número atrasado | \$ 35.00 |

Se recibe

| No. del día | Documentación por publicar | Horario |
|-------------|----------------------------|---|
| Lunes | Martes Miércoles | 8:00 a 12:00 hrs. 8:00 a 12:00 hrs. |
| Jueves | Jueves Viernes Lunes | 8:00 a 12:00 hrs. 8:00 a 12:00 hrs. 8:00 a 12:00 hrs. |

LA DIRECCIÓN GENERAL DE DOCUMENTACIÓN Y ARCHIVO LE INFORMA QUE PUEDE ADQUIRIR LOS EJEMPLARES DEL BOLETÍN OFICIAL EN LAS AGENCIAS FISCALES DE AGUA PRIETA, NOGALES, CIUDAD OBREGÓN, CABORCA, NAVOJOA, CANANEA Y SAN LUIS RÍO COLORADO.

REQUISITOS:

- Sólo se publican documentos originales con firma autógrafa.
- Efectuar el pago en la Agencia Fiscal

BOLETIN OFICIAL

Director General: Lic. Jesús Armando Zamora Aguirre
Garmendia No. 157 Sur
Hermosillo, Sonora, C. P. 83000

BI-SEMANARIO

C O P I A

Boletín Oficial y
Archivo del Estado
Secretaría
de Gobierno

